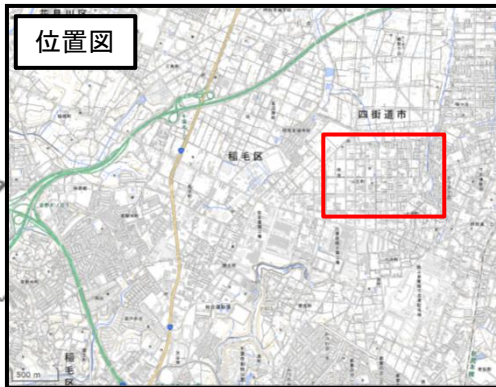


36 千葉市 稲毛区 山王小学校校区 通学路対策箇所図 (1/2)



○ : 対策箇所

- 対策検討メンバー【実施主体】
- ・教育委員会
 - ・小学校【学校】
 - ・道路管理者【道路】
 - ・千葉北警察署【警察】

鹿放五差路

山王小学校

山王町

26

「この背景地図等データは国土地理院の電子国土Webシステムから配信されたものである。」

<状況>

(対策前)



(対策後)



<対策案>

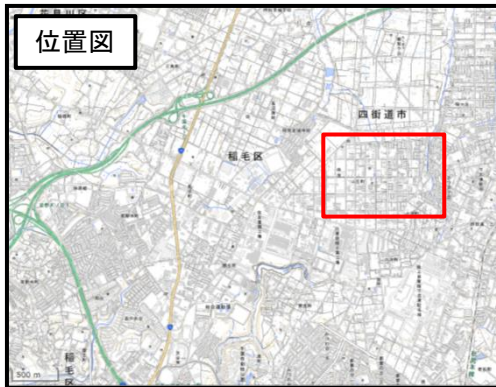
区画線の補修【道路】

<実施時期>

【道路】平成28年3月



36 千葉市 稲毛区 山王小学校校区 通学路対策箇所図 (2/2)



- 対策検討メンバー【実施主体】
- ・教育委員会
 - ・小学校【学校】
 - ・道路管理者【道路】
 - ・千葉北警察署【警察】

<状況>
道幅が狭く、歩道が無い。
(対策前)

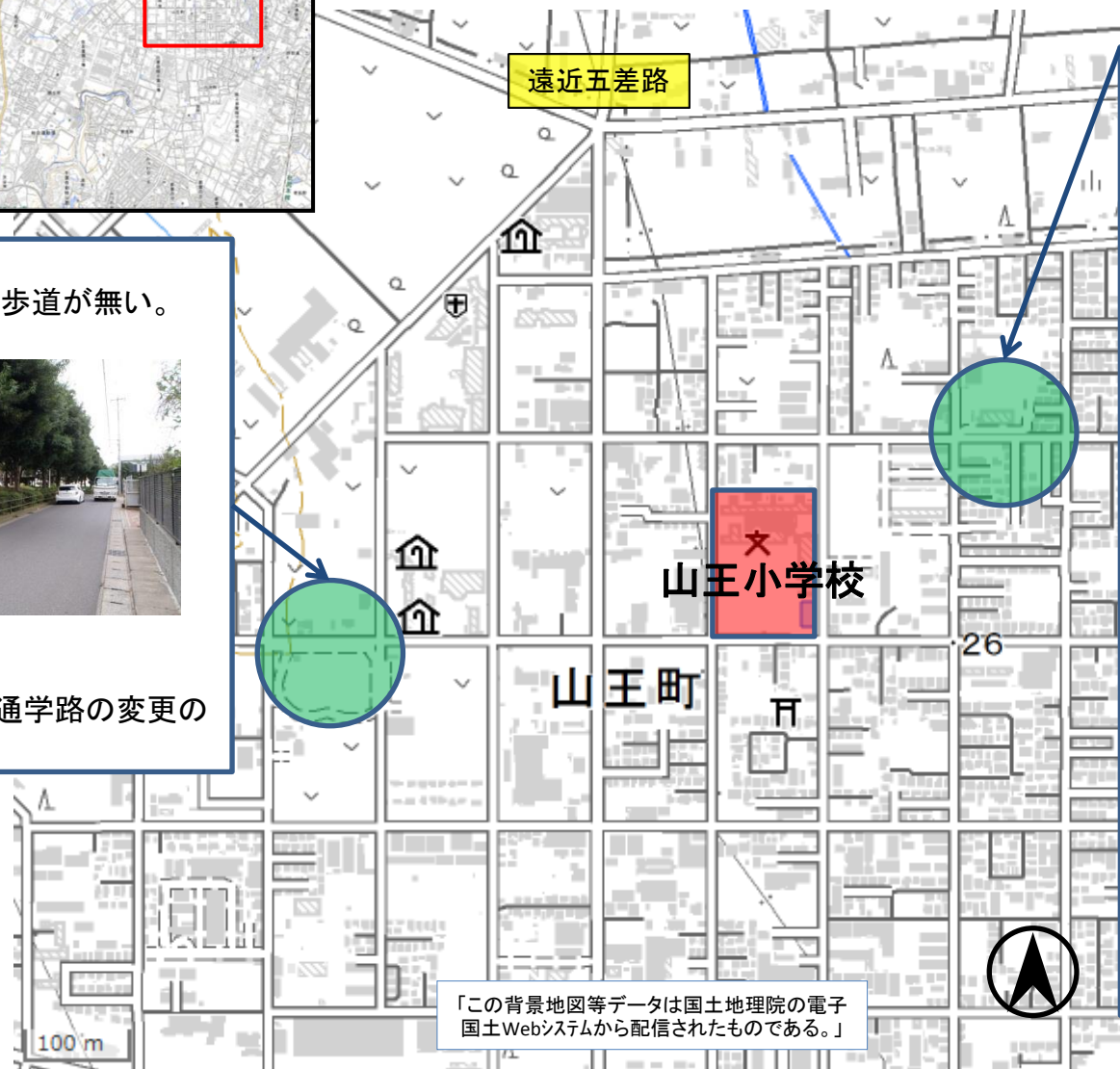
<対策案>
公園内への通学路の変更の検討【学校】

<状況>
道幅が狭い。横断歩道の待機場所が無い。
(対策前)

(対策後)

<対策案>
路面標示「速度落せ」設置【道路】
路面標示「学童注意」設置【道路】

<実施時期>
【道路】平成28年3月



「この背景地図等データは国土地理院の電子国土Webシステムから配信されたものである。」



100 m