


57 千葉市 花見川区 こてはし台小学校校区 通学路対策箇所図 (1/3)

位置図



 :対策箇所

対策検討メンバー【実施主体】

- ・教育委員会
- ・小学校【学校】
- ・道路管理者【道路】
- ・千葉西警察署【警察】

<現状>

交通量が多く、見通しも悪く危険。押しボタン信号の設置要望。



<対策前>



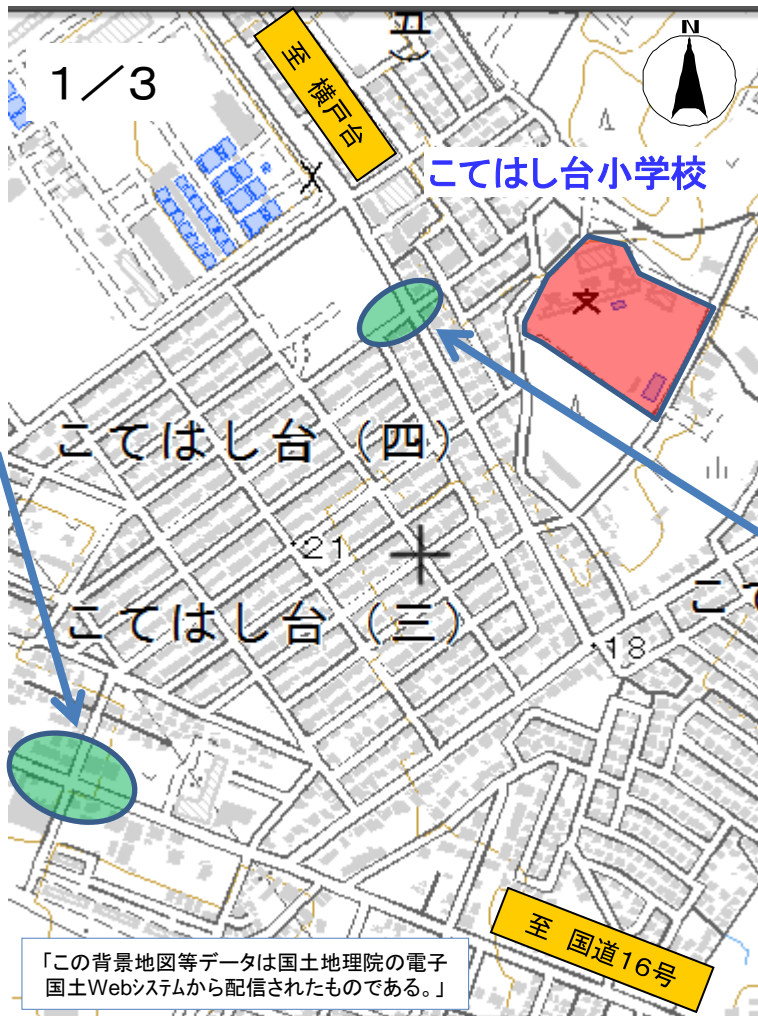
<対策後>

<対策メニュー>

路面標示「学童注意」の設置【道路】

<実施時期>

【道路】対策済



「この背景地図等データは国土地理院の電子国土Webシステムから配信されたものである。」

<現状>

交通量が多く、見通しも悪く危険。押しボタン信号の設置要望。スクールゾーンの文字が薄くなっている。



<対策前>



<対策後>

<対策メニュー>

路面標示「学童注意」の設置【道路】
路面標示(スクールゾーン)の引き直し【道路】

<実施時期>


【道路】対策済

57 千葉市 花見川区 こてはし台小学校校区 通学路対策箇所図

(2/3)

位置図



 :対策箇所

対策検討メンバー【実施主体】

- ・教育委員会
- ・小学校【学校】
- ・道路管理者【道路】
- ・千葉西警察署【警察】

<現状>

ガードレールのない細い道で接触の恐れあり。注意喚起看板を設置して欲しい。



<対策前>



<対策後>

<対策メニュー>

注意喚起看板「学童注意」の設置【道路】

<実施時期>

【道路】対策済




「この背景地図等データは国土地理院の電子国土Webシステムから配信されたものである。」

57 千葉市 花見川区 こてはし台小学校校区 通学路対策箇所図

(3/3)

位置図



 : 対策箇所

対策検討メンバー【実施主体】

- ・教育委員会
- ・小学校【学校】
- ・道路管理者【道路】
- ・千葉西警察署【警察】



「この背景地図等データは国土地理院の電子国土Webシステムから配信されたものである。」

<現状>

み春野方面に400人以上の児童が通る。現在、車両の通行規制の時間帯が15:00から17:00となっているが、短縮日課の日は危険である。13:00から17:00に変更してほしい。



<状況写真>

<対策メニュー>

対策は行わない。