

# ボーリング柱状図


調査名 花島公園公園センター（仮称）新築他地質調査業務委託

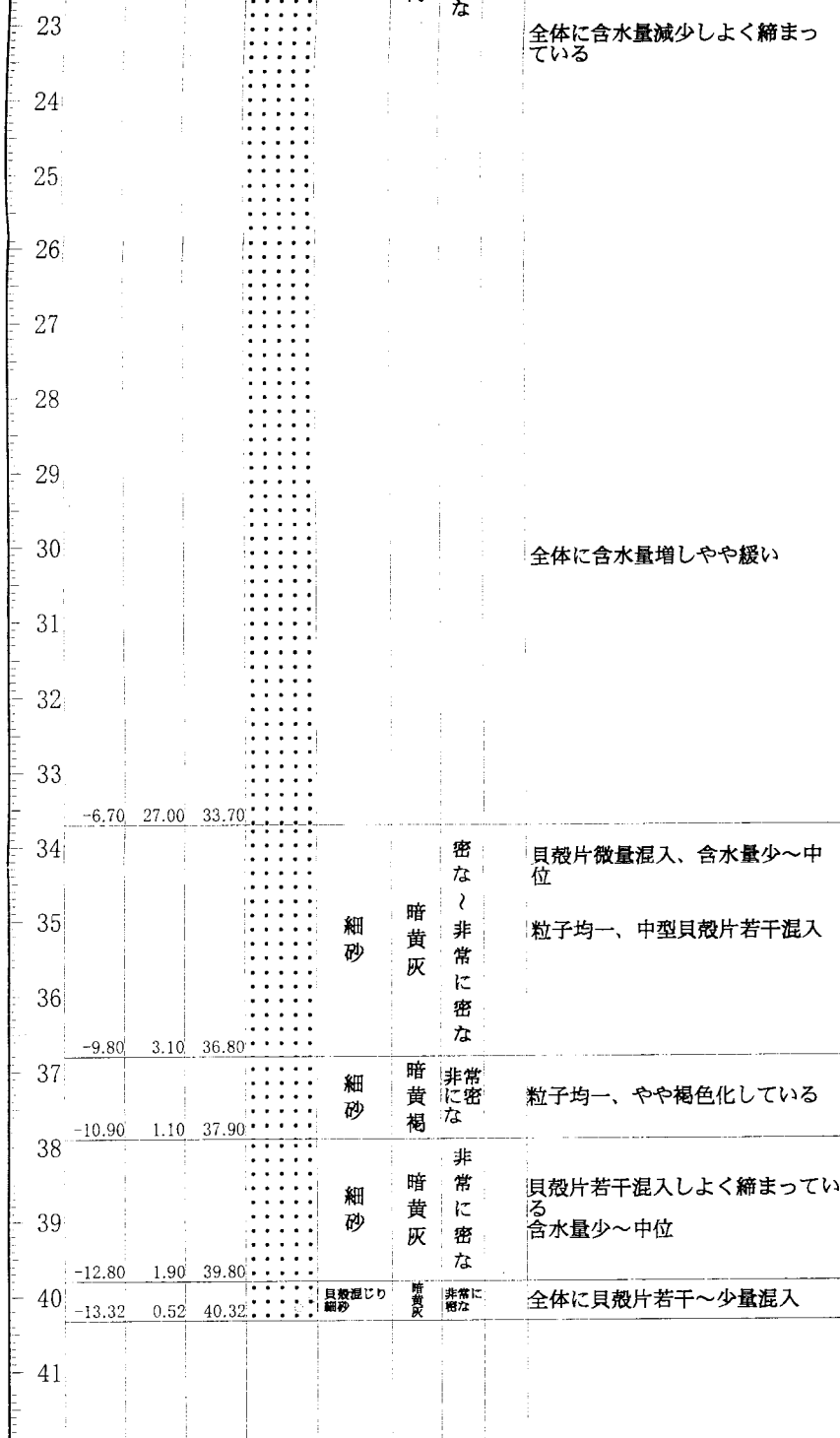
ボーリングNo. 22006-7

事業・工事名

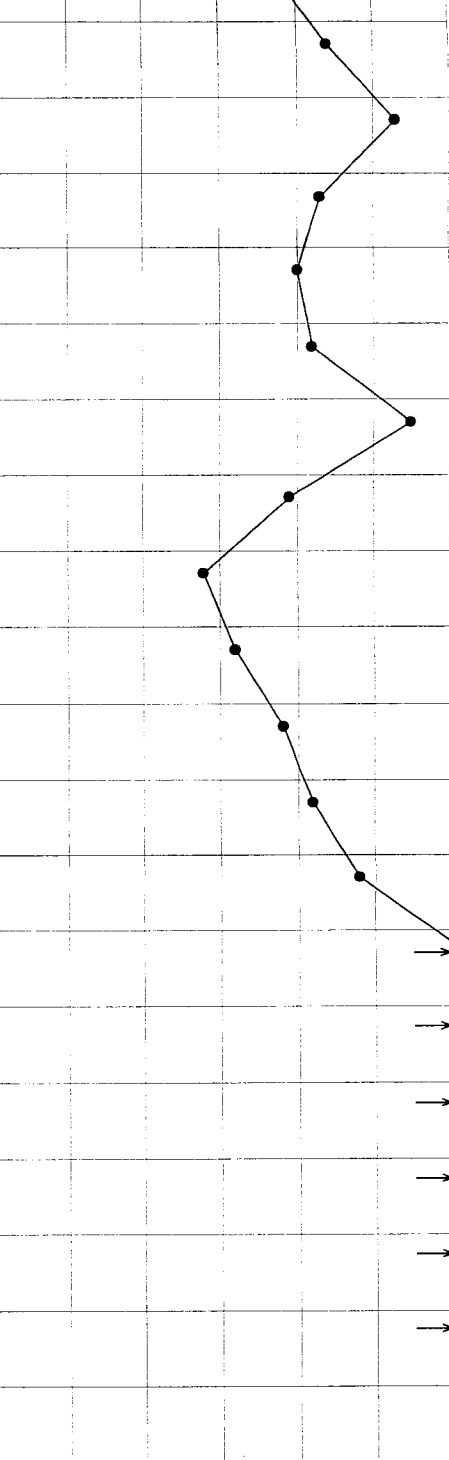
シートNo. 7

ボーリング名	No. 7		調査位置	千葉市花見川区花島町308番地他		北緯	
発注機関	千葉市		調査期間	平成12年12月23日～13年3月15日		東経	
調査業者名	主任技師		現場代理人	コア鑑定者	ボーリング責任者		
孔口標高	TP +26.999m	角	180°上 90° 270°西 180°南	方	北0° 90°東 270°西 180°南	地盤勾配	水平0° 鉛直90°
総掘進長	40.32m	度		向		使用機種	試錐機 KR-100 エンジン NS75
						ハンマー落下用具	トンビ
						ポンプ	V-6





23.15	11	14	19	44
23.45				30
24.15	14	17	22	53
24.45				30
25.15	12	14	17	43
25.45				30
26.15	10	13	17	40
26.45				30
27.16	11	14	17	42
27.46				30
28.15	14	19	22	55
28.45				30
29.15	10	13	16	39
29.45				30
30.15	7	9	12	28
30.45				30
31.15	8	10	14	32
31.45				30
32.15	10	12	16	38
32.45				30
33.15	11	14	17	42
33.45				30
34.15	12	15	21	48
34.45				30
35.15	15	20	25	60
35.44			9	29
36.15	22	30	8	60
36.37			2	22
37.15	18	26	16	60
37.39			4	24
38.15	19	28	13	60
38.38			3	23
39.15	23	30	7	60
39.37			2	22
40.15	25	35		60
40.32		7		17



1/18  
1/19