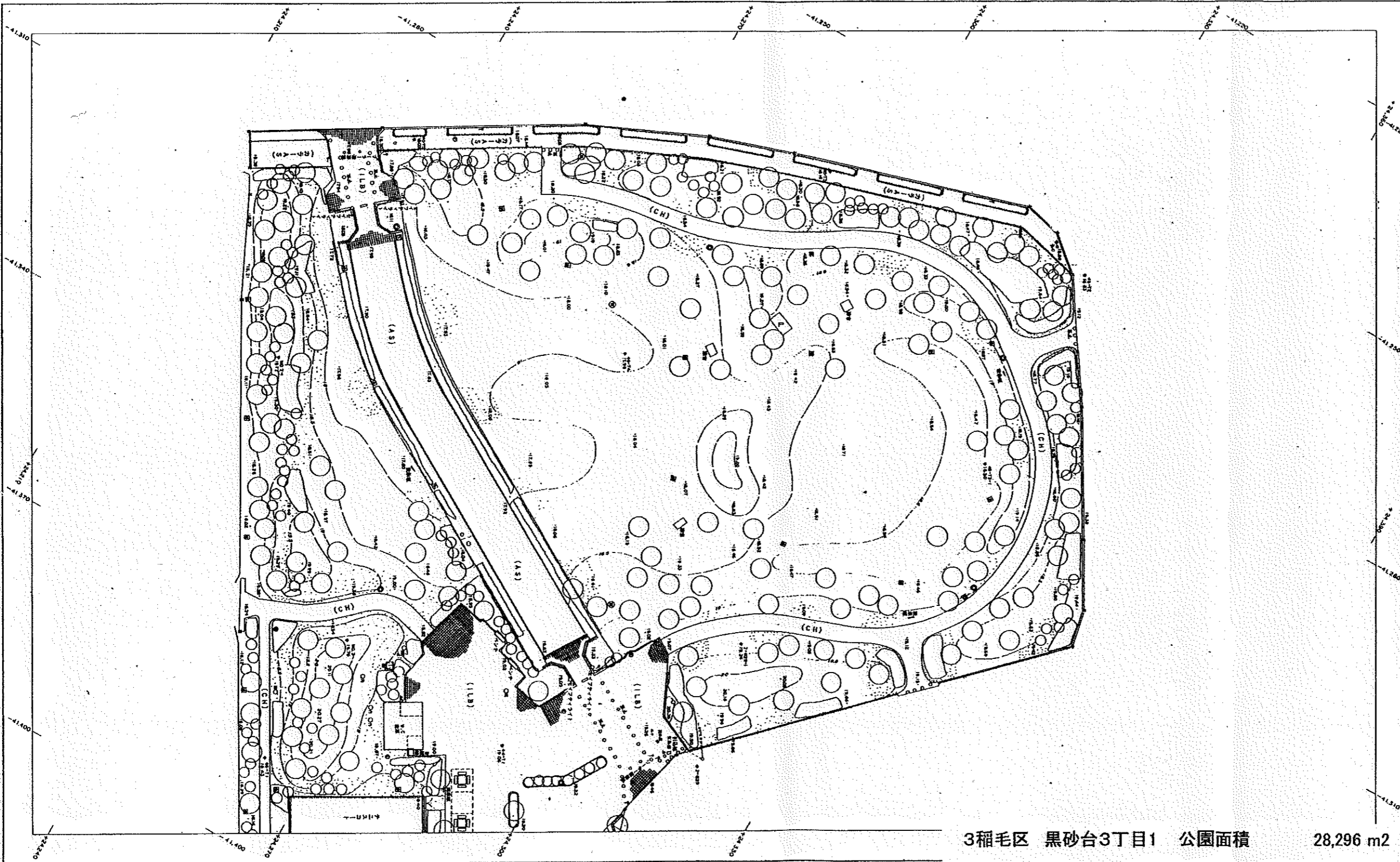


西千葉公園台帳平面図 I

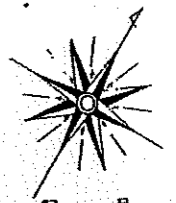
S=1:300

平成三年三月

1
2
3
4

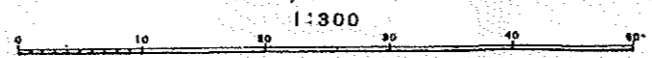


株式会社 澤 測量製



[Symbol]	樹木	[Symbol]	植栽区
[Symbol]	植栽区	[Symbol]	テント
[Symbol]	第一種遊具	[Symbol]	水噴点
[Symbol]	第二種遊具	[Symbol]	遊具区
[Symbol]	遊具区	[Symbol]	遊具区
[Symbol]	ブロック	[Symbol]	遊具区
[Symbol]	フェンス	[Symbol]	土留
[Symbol]	ネット	[Symbol]	コンクリート
[Symbol]	噴水	[Symbol]	ベンチ
[Symbol]	記念碑	[Symbol]	碑の入口
[Symbol]	立派	[Symbol]	石碑
[Symbol]	説明板	[Symbol]	噴水口
[Symbol]	遊具区	[Symbol]	噴水方向
[Symbol]	水のみ	[Symbol]	案内板
[Symbol]	遊具区	[Symbol]	遊具区
[Symbol]	ラズカゴ	[Symbol]	門
[Symbol]	風のやいば	[Symbol]	防風ネット
[Symbol]	噴水	[Symbol]	ベンチ
[Symbol]	噴水	[Symbol]	噴水
[Symbol]	噴水	[Symbol]	噴水
[Symbol]	噴水	[Symbol]	噴水
[Symbol]	噴水	[Symbol]	噴水

3稲毛区 黒砂台3丁目1 公園面積 28,296 m²

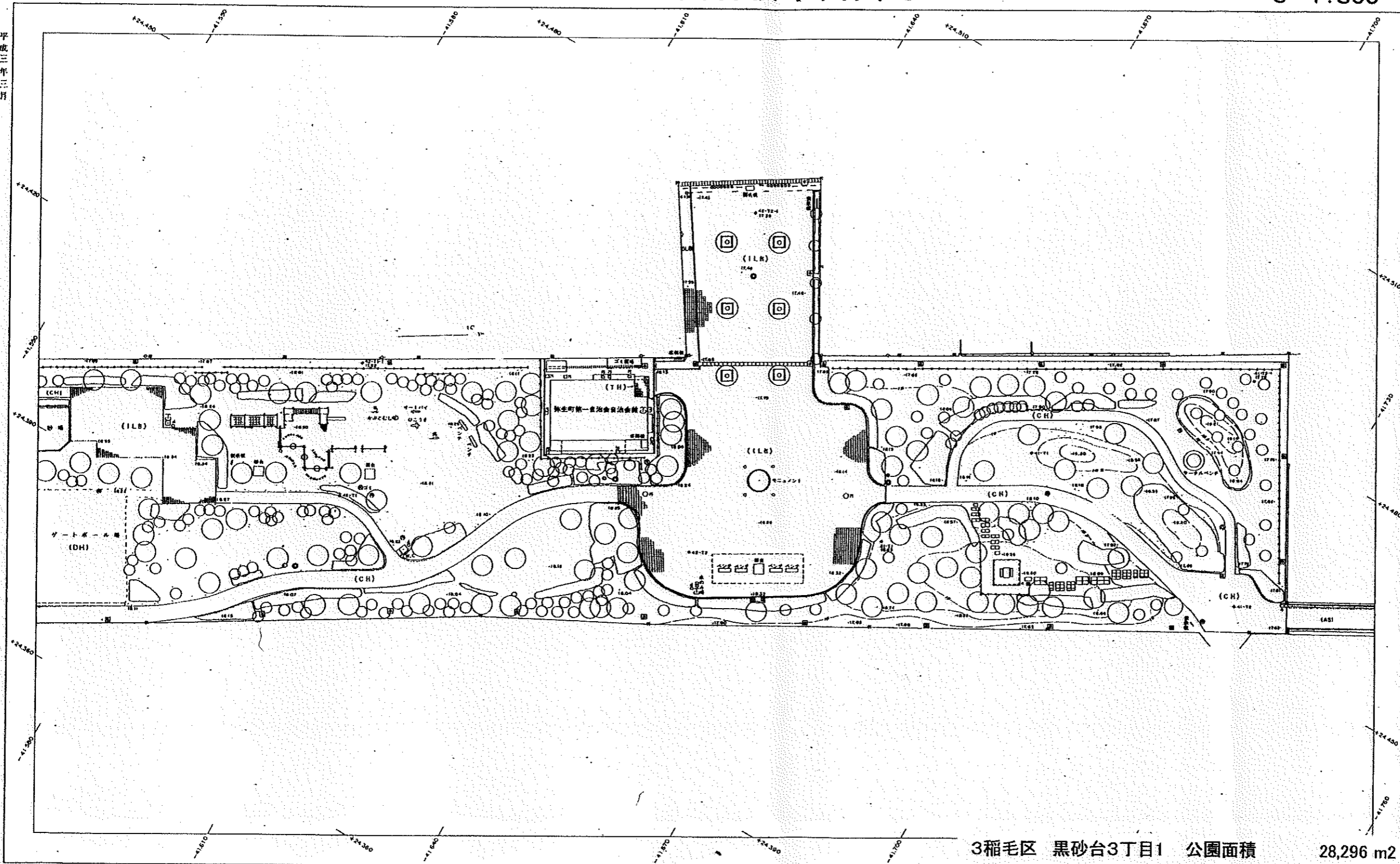


公園名称	西千葉公園		
図面名称	施設平面図 4-1		S=1:690
整理番号	635	03近隣公園	039 S61.03.31

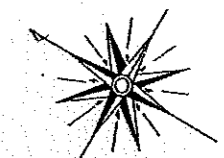
西千葉公園台帳平面図 3

S=1:300

平成三年三月



1	2	3	4
---	---	---	---



記号	
	建築物
	フェンス
	道路
	歩道
	樹木
	水辺
	照明
	ベンチ
	出入口
	石碑
	その他

株式会社 写真測量



3稲毛区 黒砂台3丁目1 公園面積 28,296 m²

公園名称	西千葉公園		
図面名称	施設平面図 4-3		S=1:690
整理番号	635	03近隣公園	039 S61.03.31

