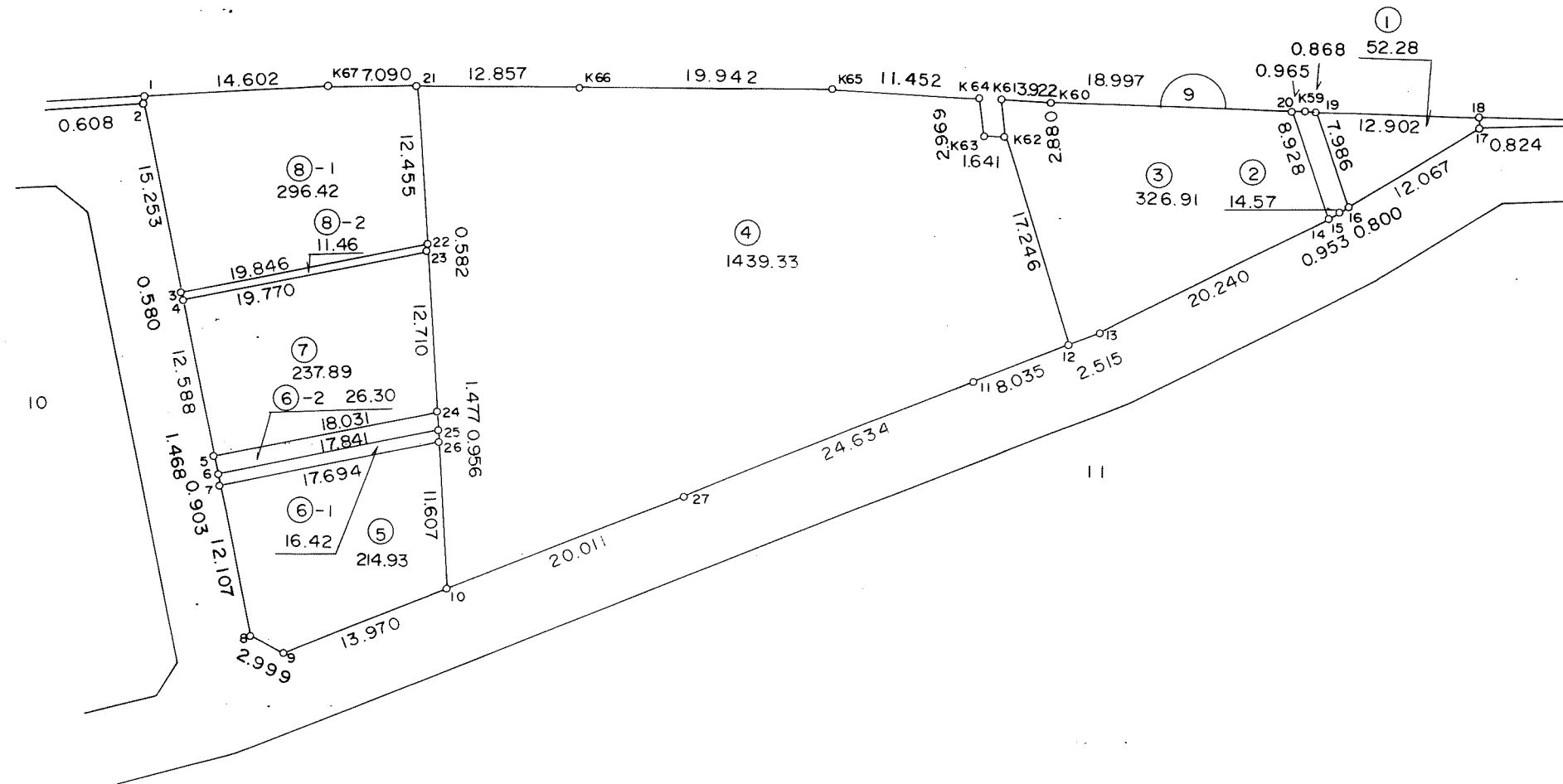



千葉都市計画事業土気南特定土地区画整理事業 画地出来形確認測量図（第一工区）

縮尺 1:500 全葉の

平成
年
月

あすみが丘 1-3



東光測量建設株式会社

千葉市土気南土地区画整理組合

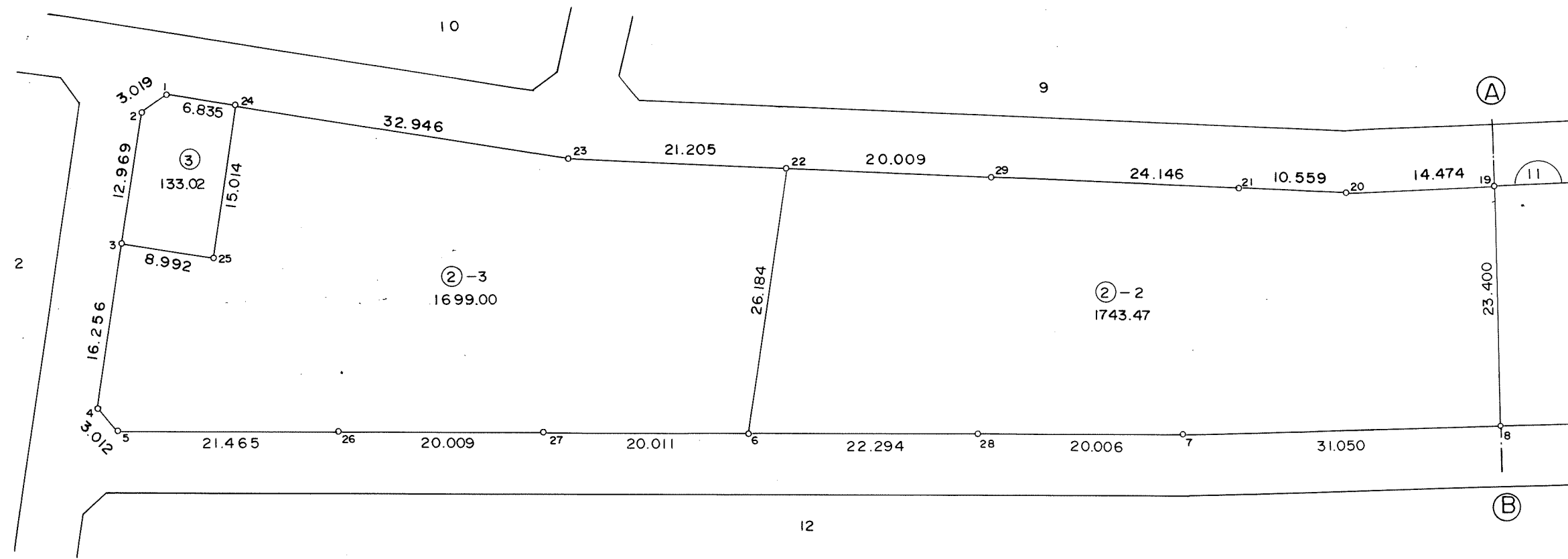

この画地出来形確認測量図は、当該土地区画整理組合が土地区画整理法第 103 条の規定に基づく換地処分時（H 8. 7.26）に伴い作成したものの写しです。（換地処分時に土地権利者に送付したものの写し）

千葉都市計画事業土気南特定土地区画整理事業 画地出来形確認測量図（第一工区）

縮尺 1 : 500 全 2 葉 の 1

平成
年
月

あすみが丘 1-4



東光測量建設株式会社

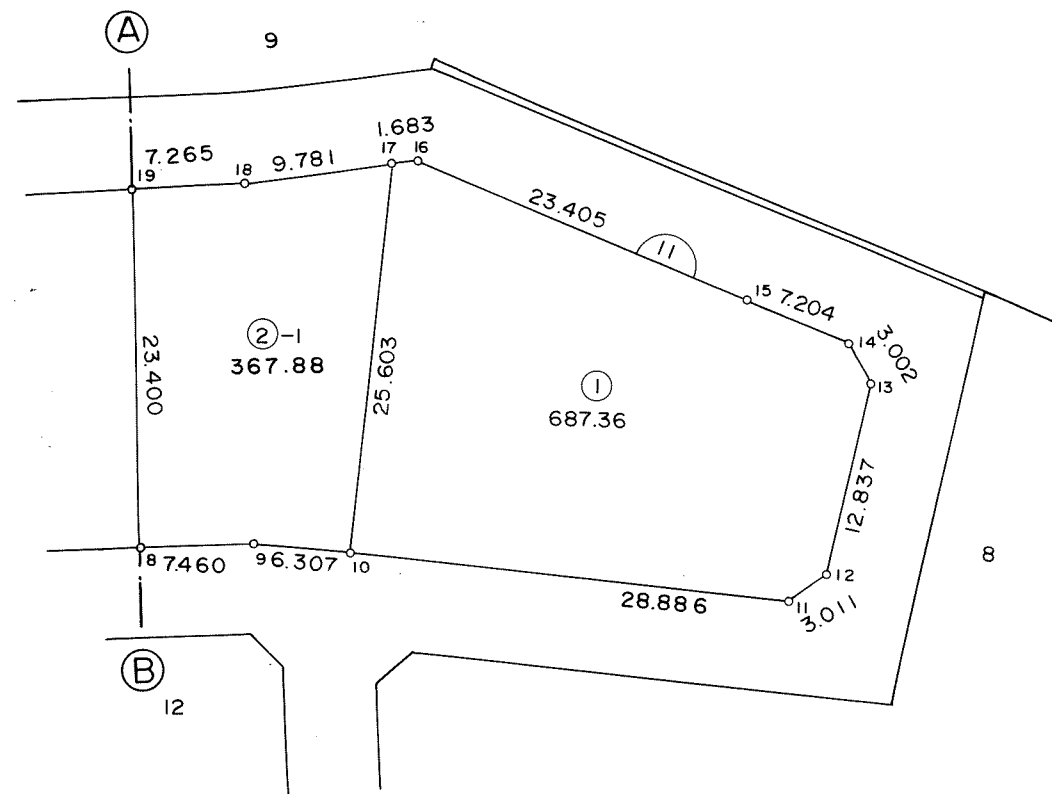
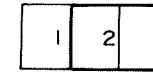
千葉市土気南土地区画整理組合

千葉都市計画事業土気南特定土地区画整理事業 画地出来形確認測量図（第一工区）

縮尺 1 : 500 全 2 葉 の 2

平成
年
月

あすみが丘 1-4



東光測量建設株式会社

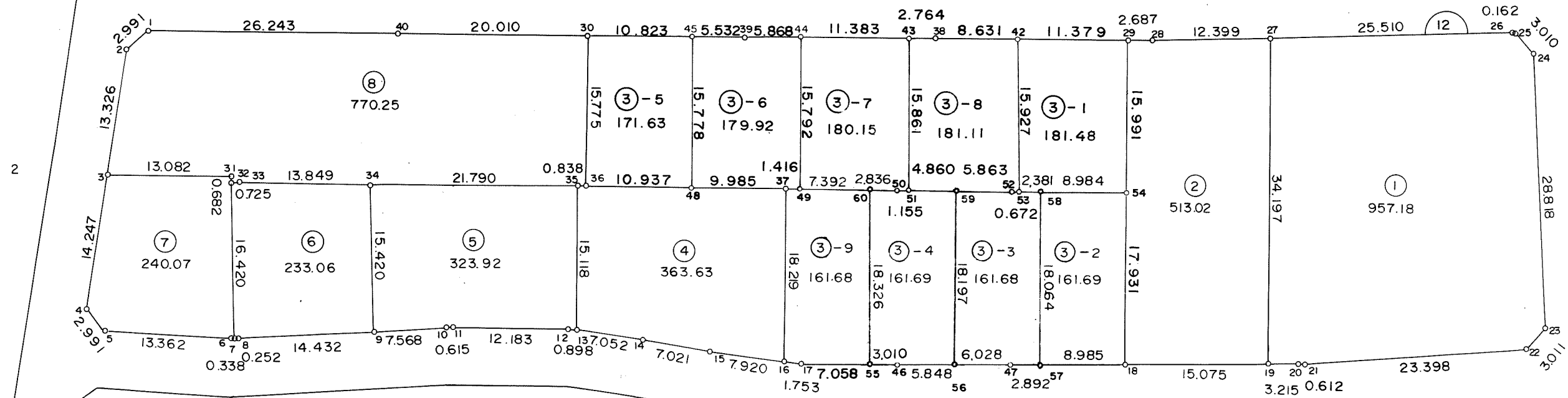


千葉市土気南土地区画整理組合

千葉都市計画事業土気南特定土地区画整理事業 画地出来形確認測量図（第一工区）

縮尺1:500 全葉の

平成
年
月

あすみが丘1-5



東光測量建設株式会社

千葉市土気南土地区画整理組合

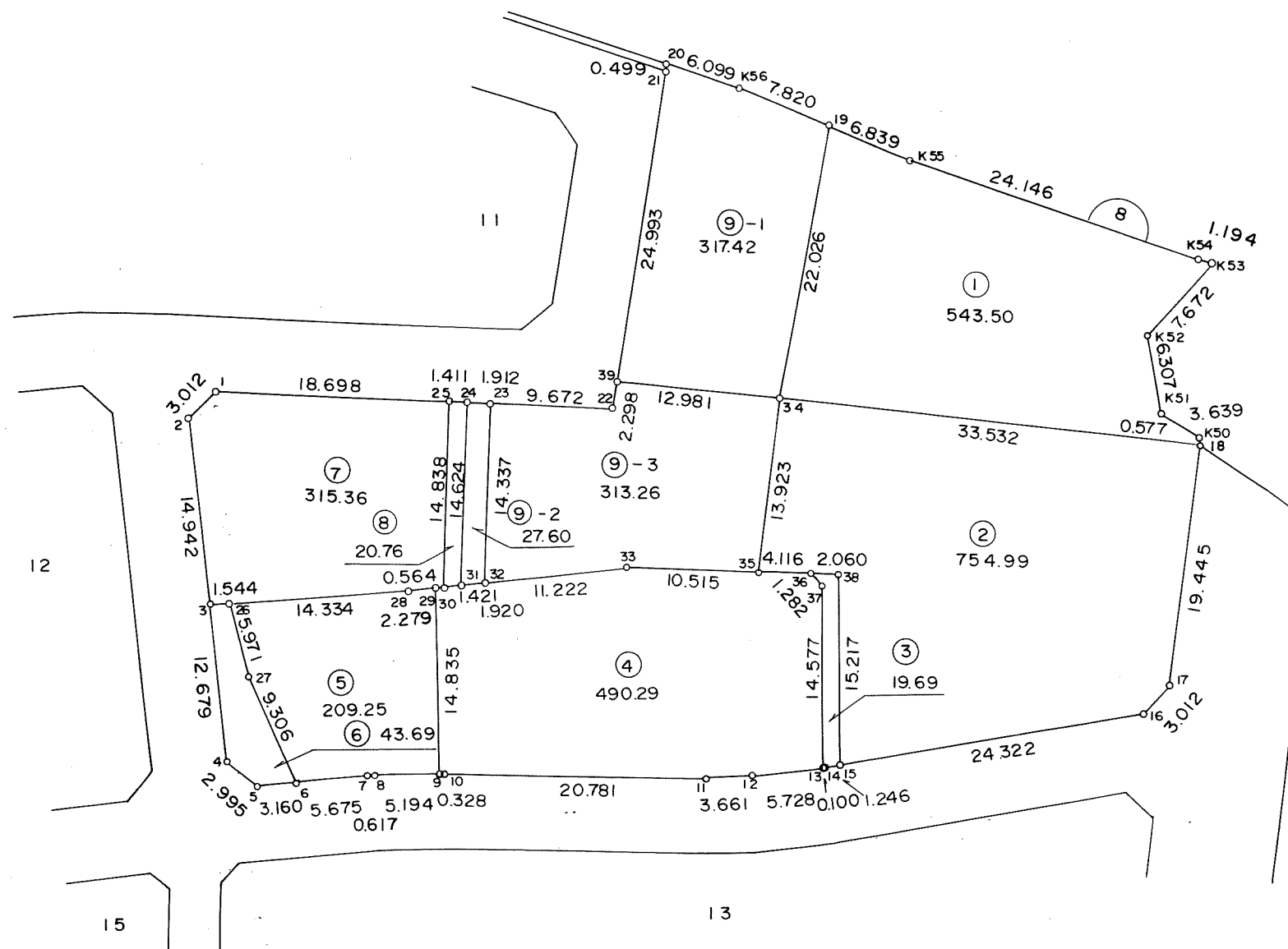

この画地出来形確認測量図は、当該土地区画整理組合が土地区画整理法第103条の規定に基づく換地処分時（H8.7.26）に伴い作成したものの写しです。（換地処分時に土地権利者に送付したものの写し）

千葉都市計画事業土気南特定土地区画整理事業 画地出来形確認測量図（第一工区）

縮尺 1:500 全葉の

平成
年
月

あすみが丘 1-6



東光測量建設株式会社

千葉市土気南土地区画整理組合

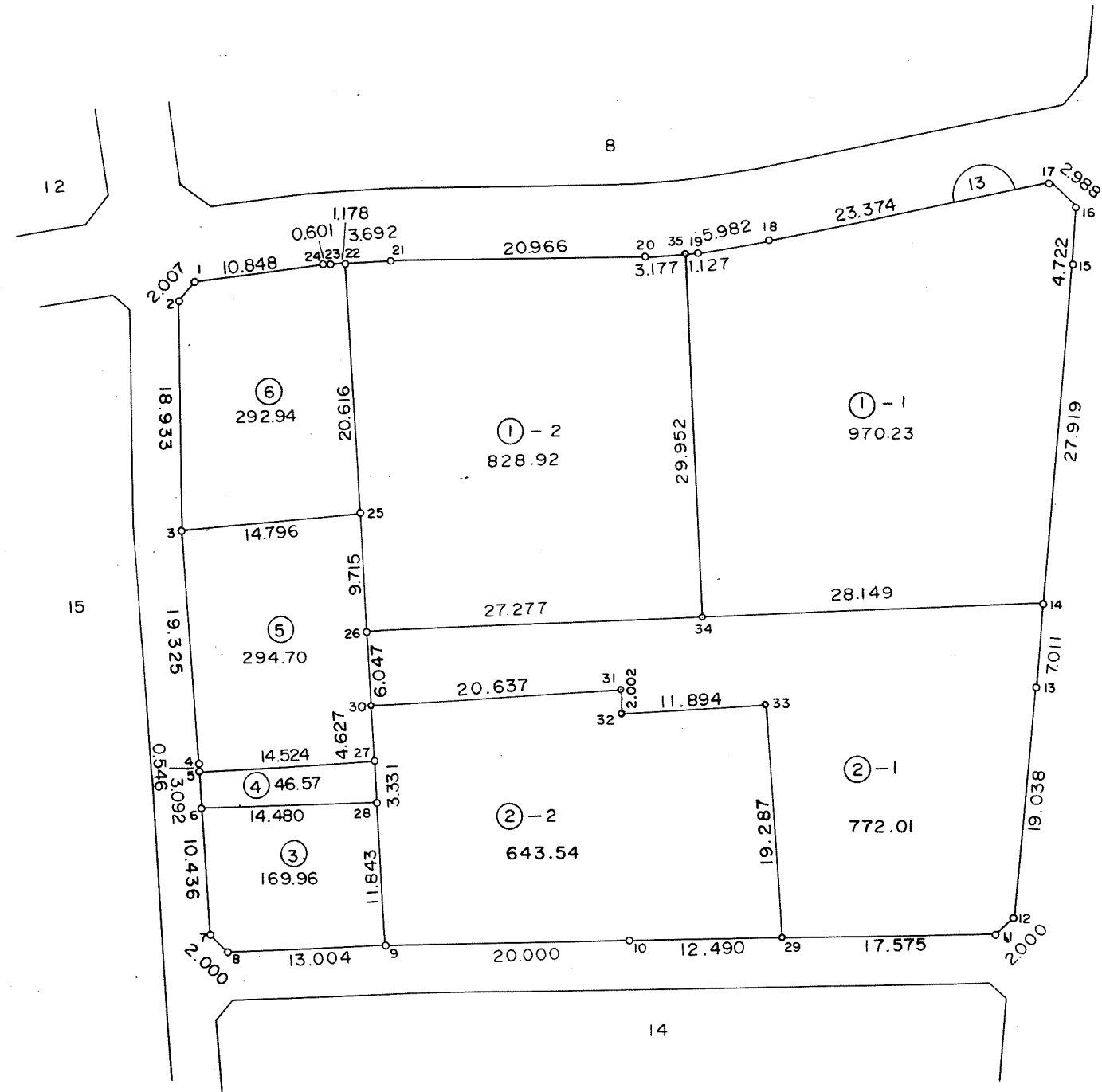

この画地出来形確認測量図は、当該土地区画整理組合が土地区画整理法第 103 条の規定に基づく換地処分時（H 8. 7.26）に伴い作成したものの写しです。（換地処分時に土地権利者に送付したものの写し）

千葉都市計画事業土気南特定土地区画整理事業 画地出来形確認測量図（第一工区）

縮尺1:500 全葉の

平成
年
月

あすみが丘1-7



東光測量建設株式会社

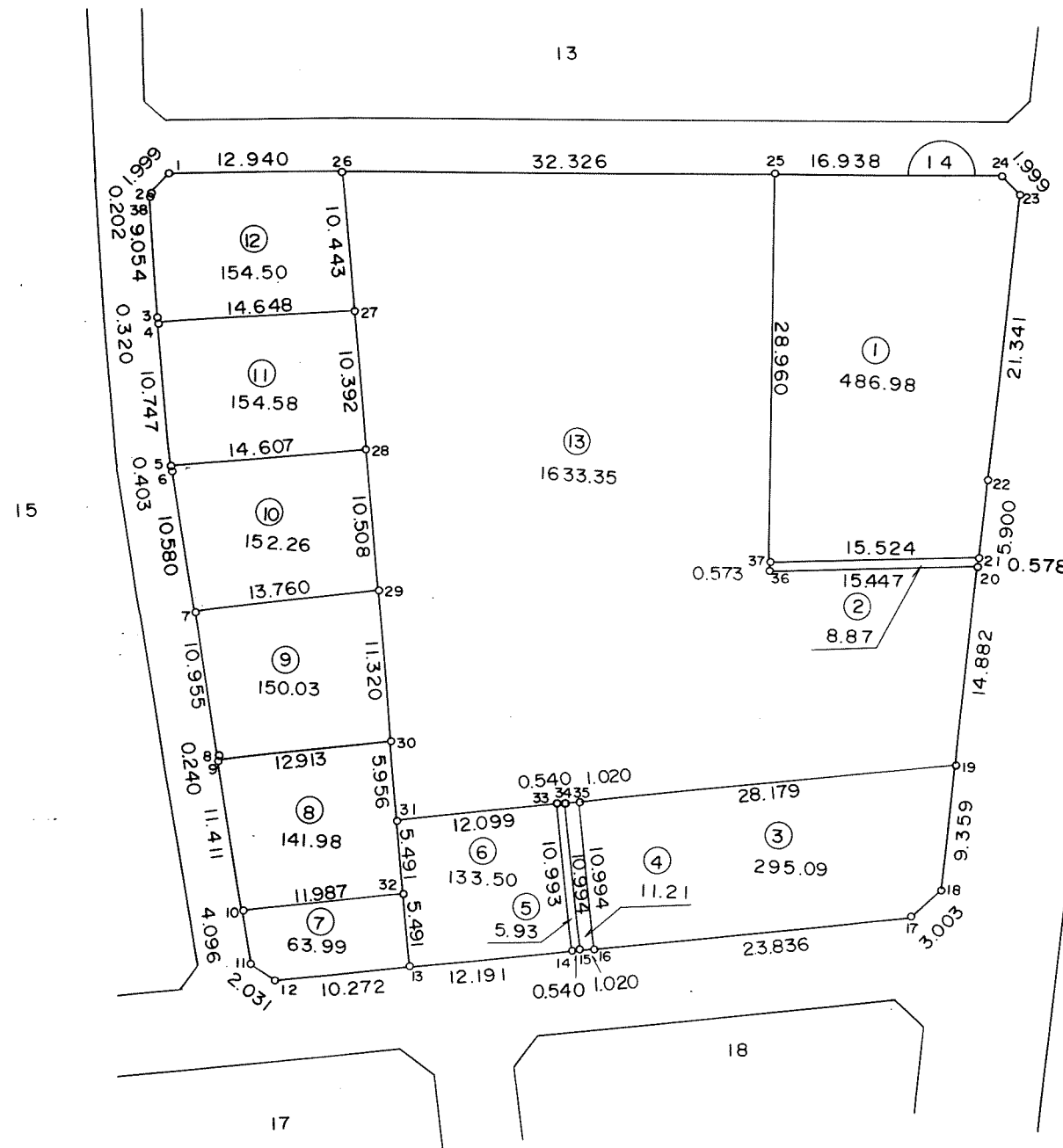

千葉市土気南土地区画整理組合

千葉都市計画事業土気南特定土地区画整理事業 画地出来形確認測量図（第一工区）

縮尺 1:500 全葉の

平成
年
月

あすみが丘 1-8



東光測量建設株式会社

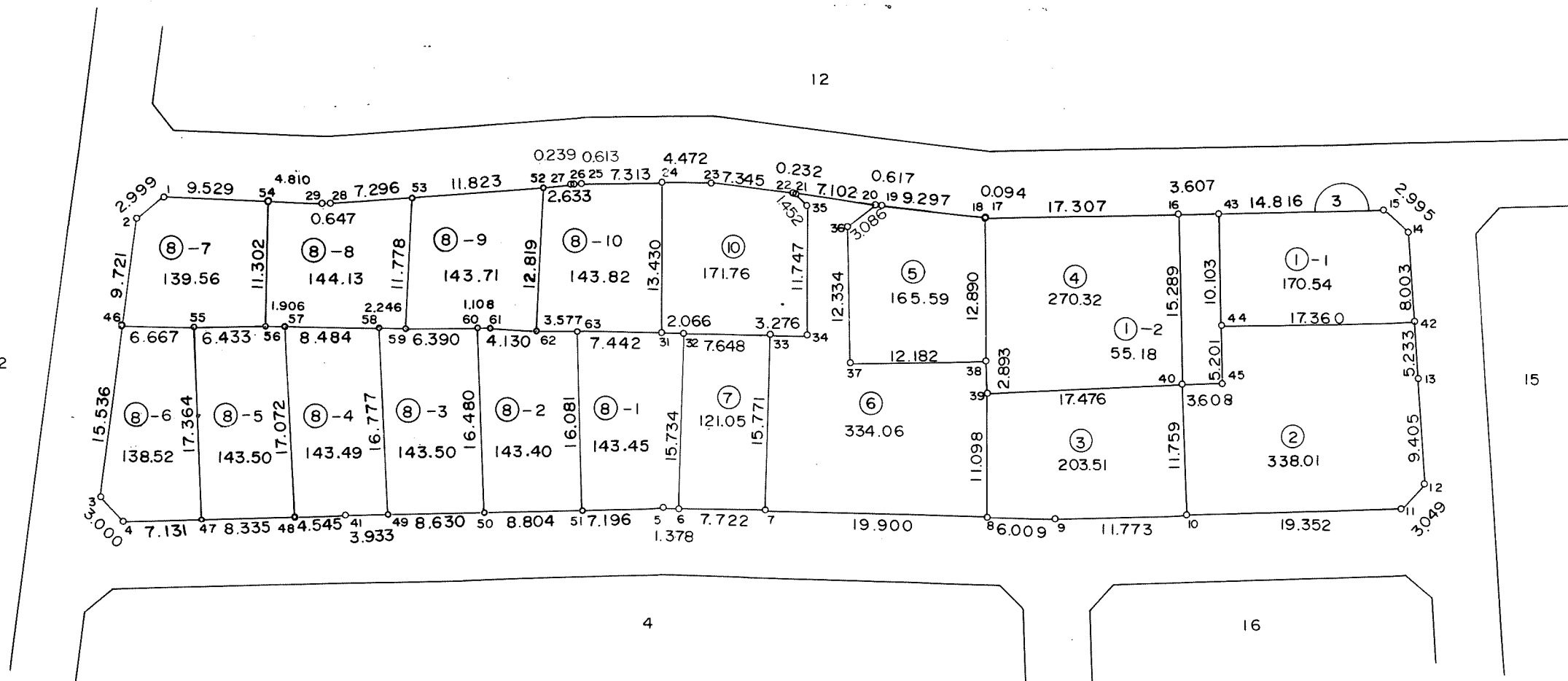

千葉市土気南土地区画整理組合

千葉都市計画事業土気南特定土地区画整理事業 画地出来形確認測量図（第一工区）

縮尺1:500 全葉の

平成
年
月

あすみが丘1-10



東光測量建設株式会社

千葉市土気南土地区画整理組合

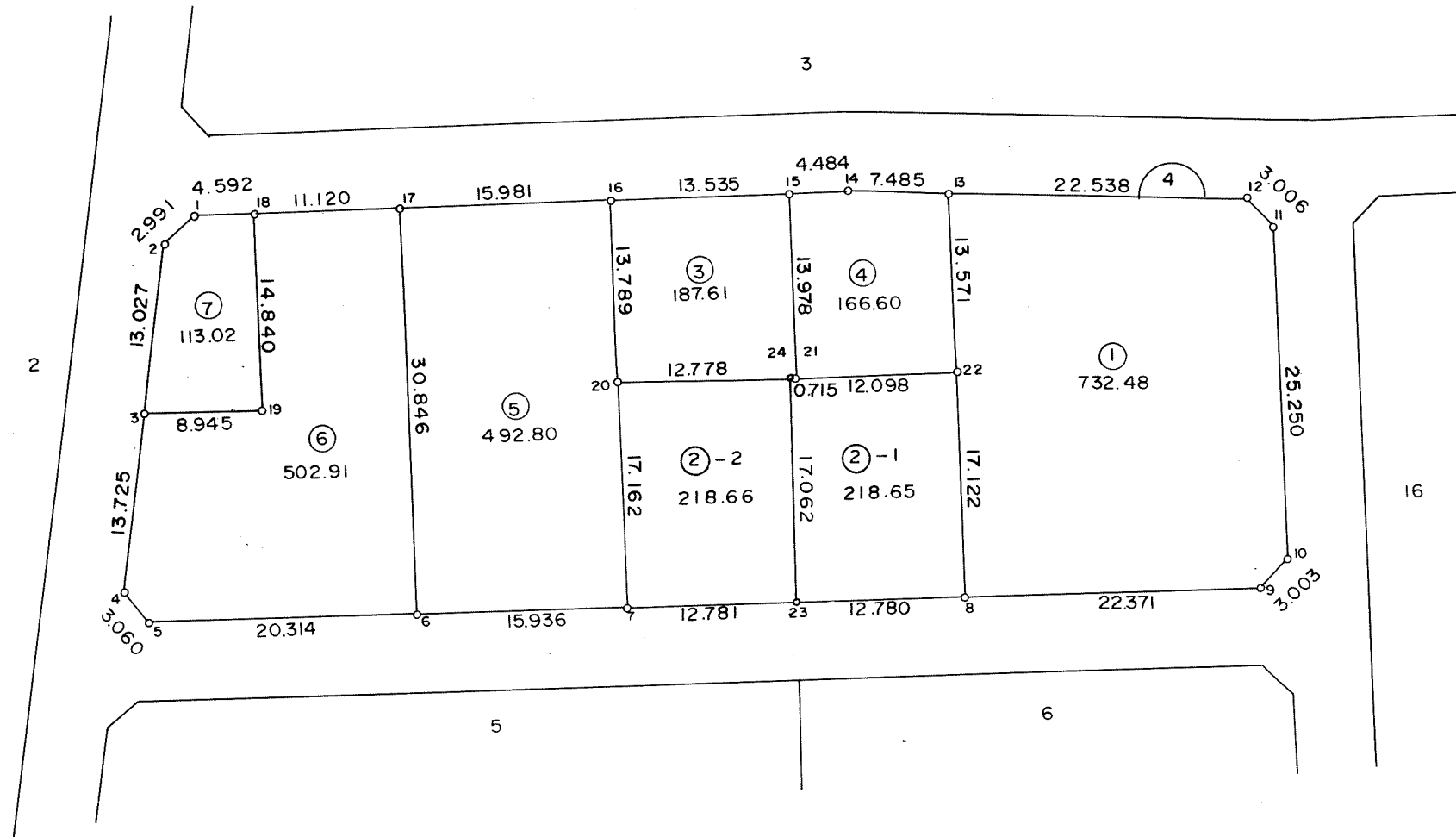


この画地出来形確認測量図は、当該土地区画整理組合が土地区画整理法第103条の規定に基づく換地処分時（H8.7.26）に伴い作成したものの写しです。（換地処分時に土地権利者に送付したものの写し）

千葉都市計画事業土気南特定土地区画整理事業 画地出来形確認測量図（第一工区）

縮尺 1:500 全 葉の

平成
年
月

あすみが丘 1-11



東光測量建設株式会社

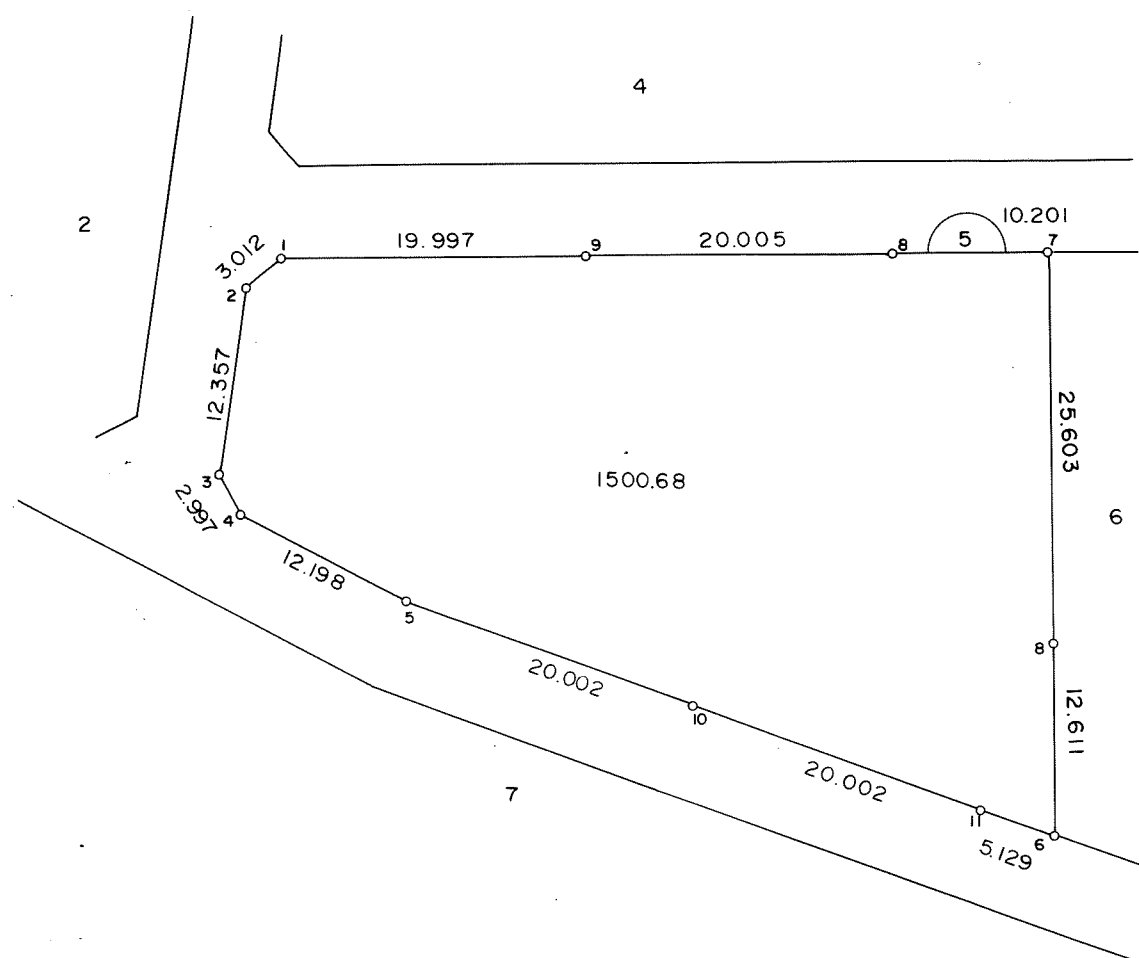
千葉市土気南土地区画整理組合

千葉都市計画事業土気南特定土地区画整理事業 画地出来形確認測量図（第一工区）

縮尺 1:500 全 葉の

平成
年
月

あすみが丘 1-12



東光測量建設株式会社

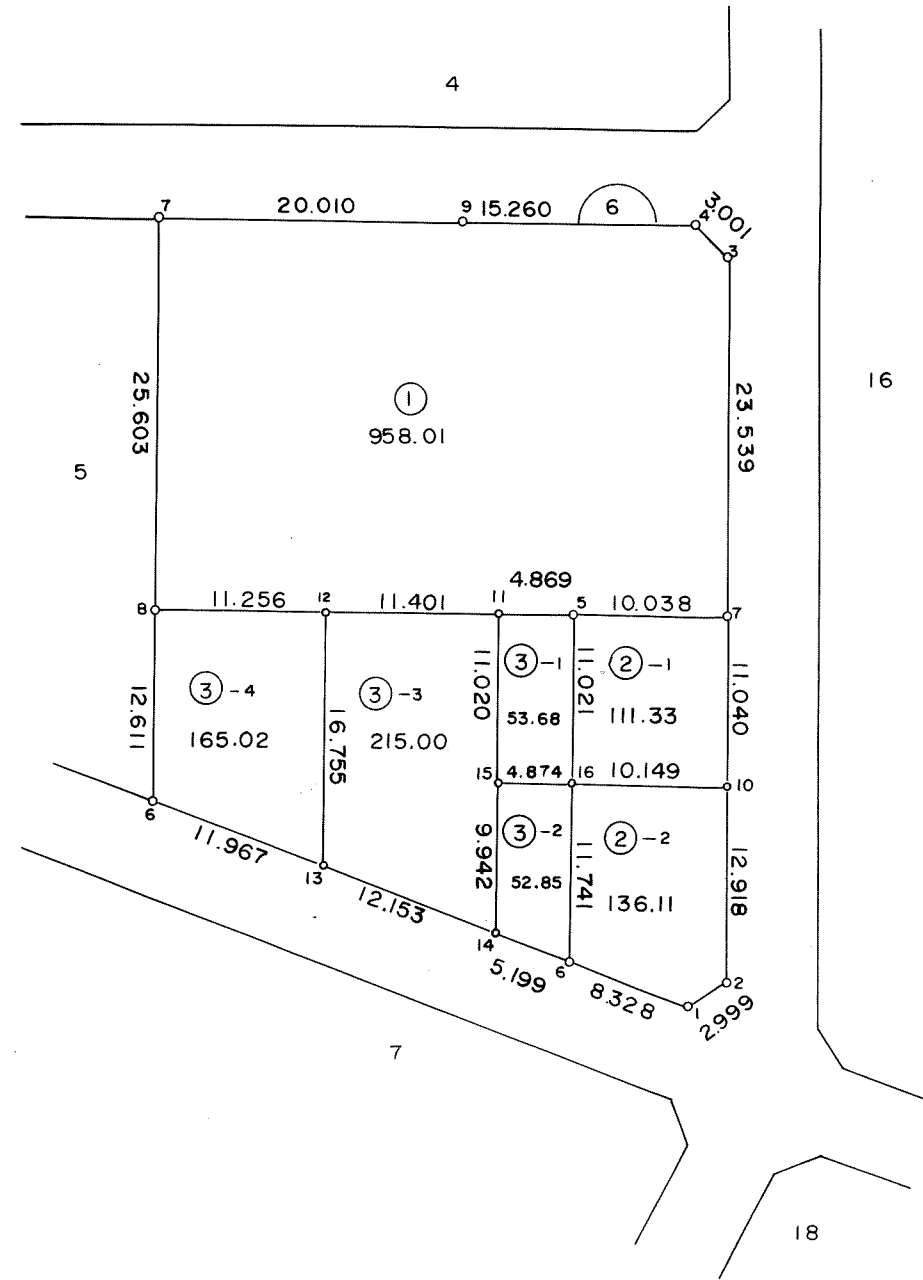
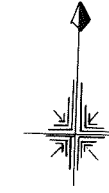
千葉市土気南土地区画整理組合

千葉都市計画事業土気南特定土地区画整理事業 画地出来形確認測量図（第一工区）

縮尺 1:500 全 葉の

平成
年
月

あすみが丘 1-13



東光測量建設株式会社

千葉市土気南土地区画整理組合

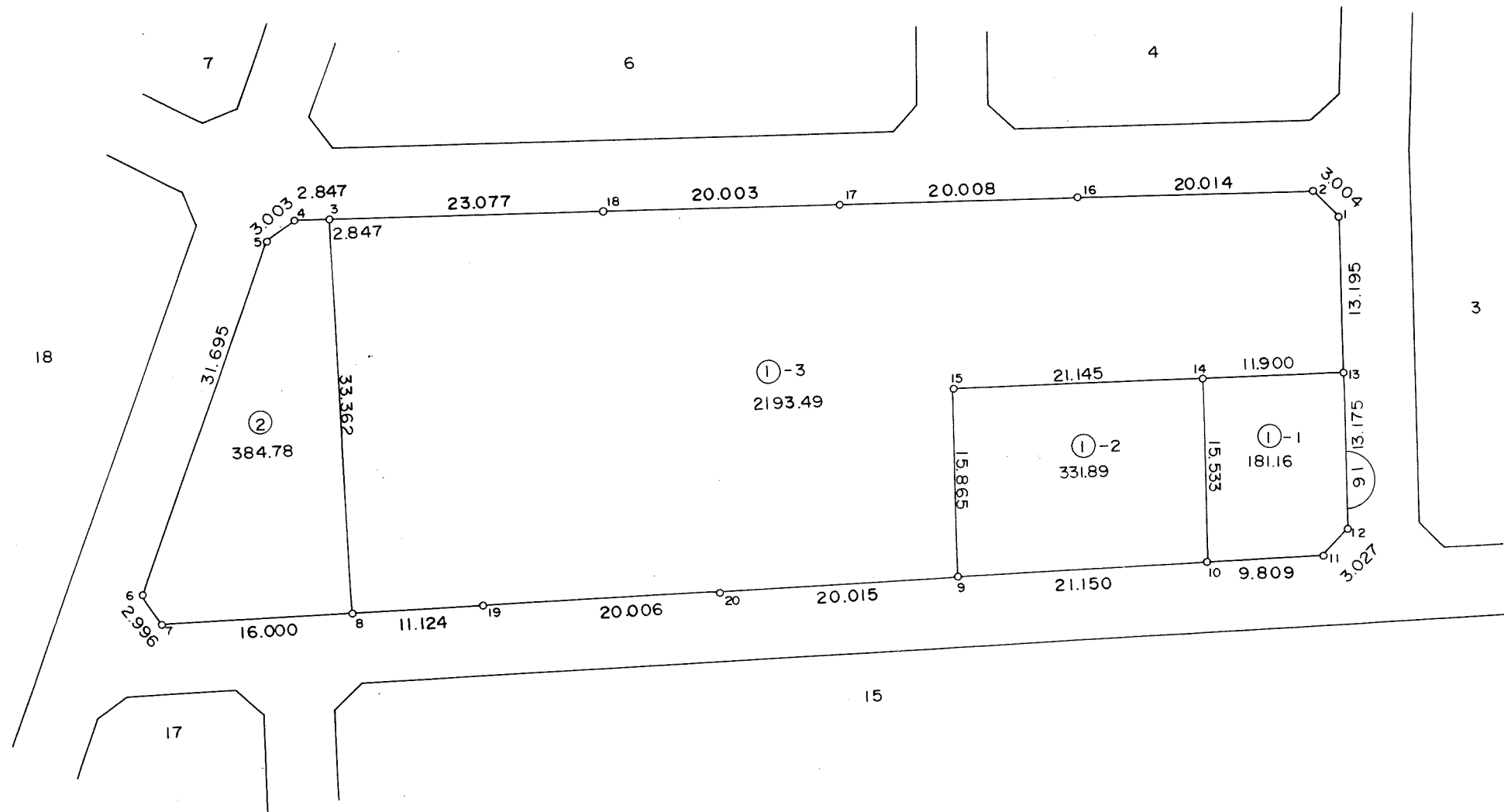
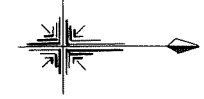

この画地出来形確認測量図は、当該土地区画整理組合が土地区画整理法第 103 条の規定に基づく換地処分時（H 8. 7.26）に伴い作成したものの写しです。（換地処分時に土地権利者に送付したものの写し）

千葉都市計画事業土気南特定土地区画整理事業 画地出来形確認測量図（第一工区）

縮尺 1:500 全 葉の

平成
年
月

あすみが丘 1-14



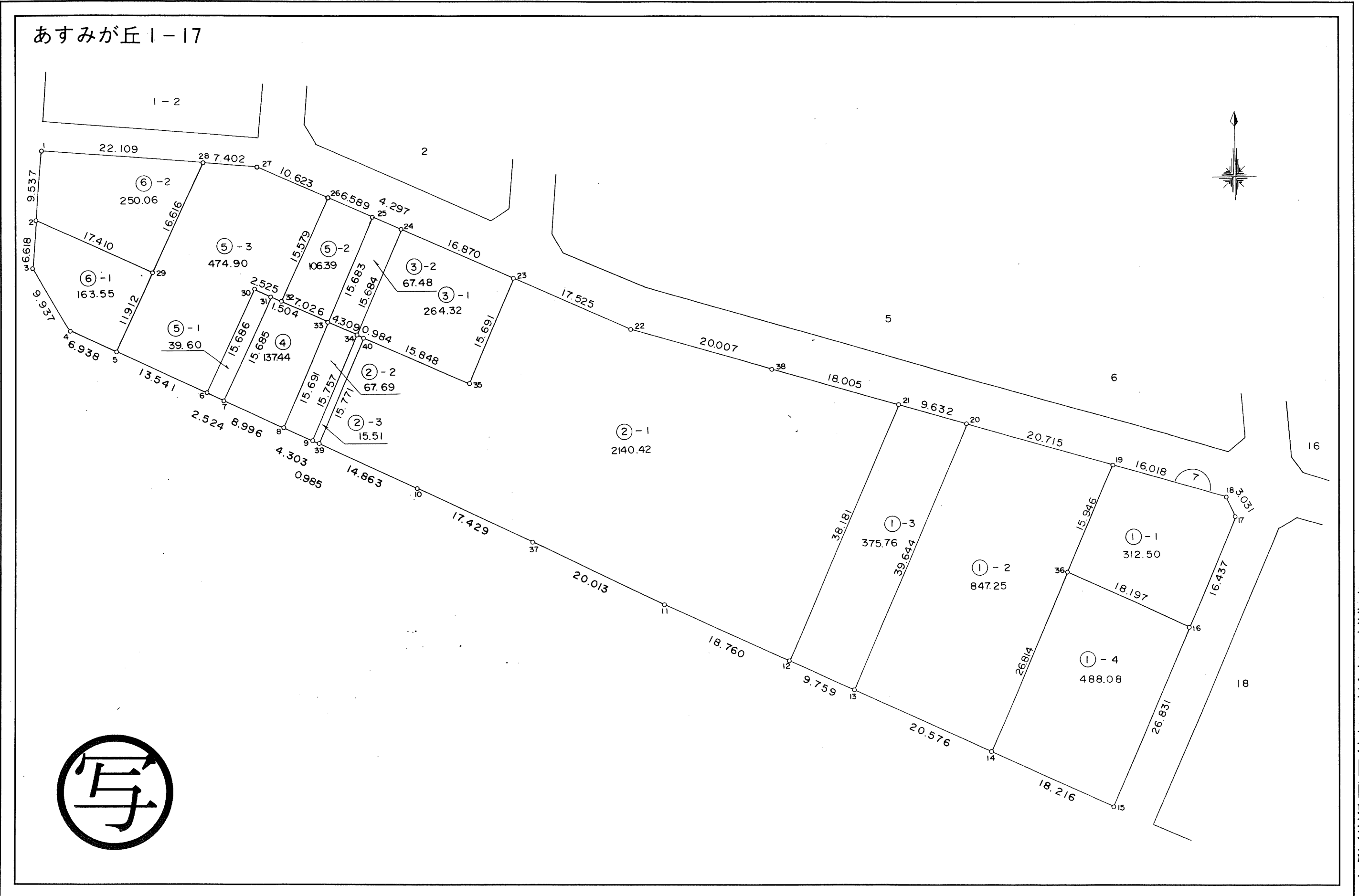
東光測量建設株式会社

千葉市土気南土地区画整理組合

千葉都市計画事業土気南特定土地区画整理事業 画地出来形確認測量図（第一工区）

縮尺 1:500 全葉の

平成
年
月



東光測量建設株式会社



千葉市土気南土地区画整理組合

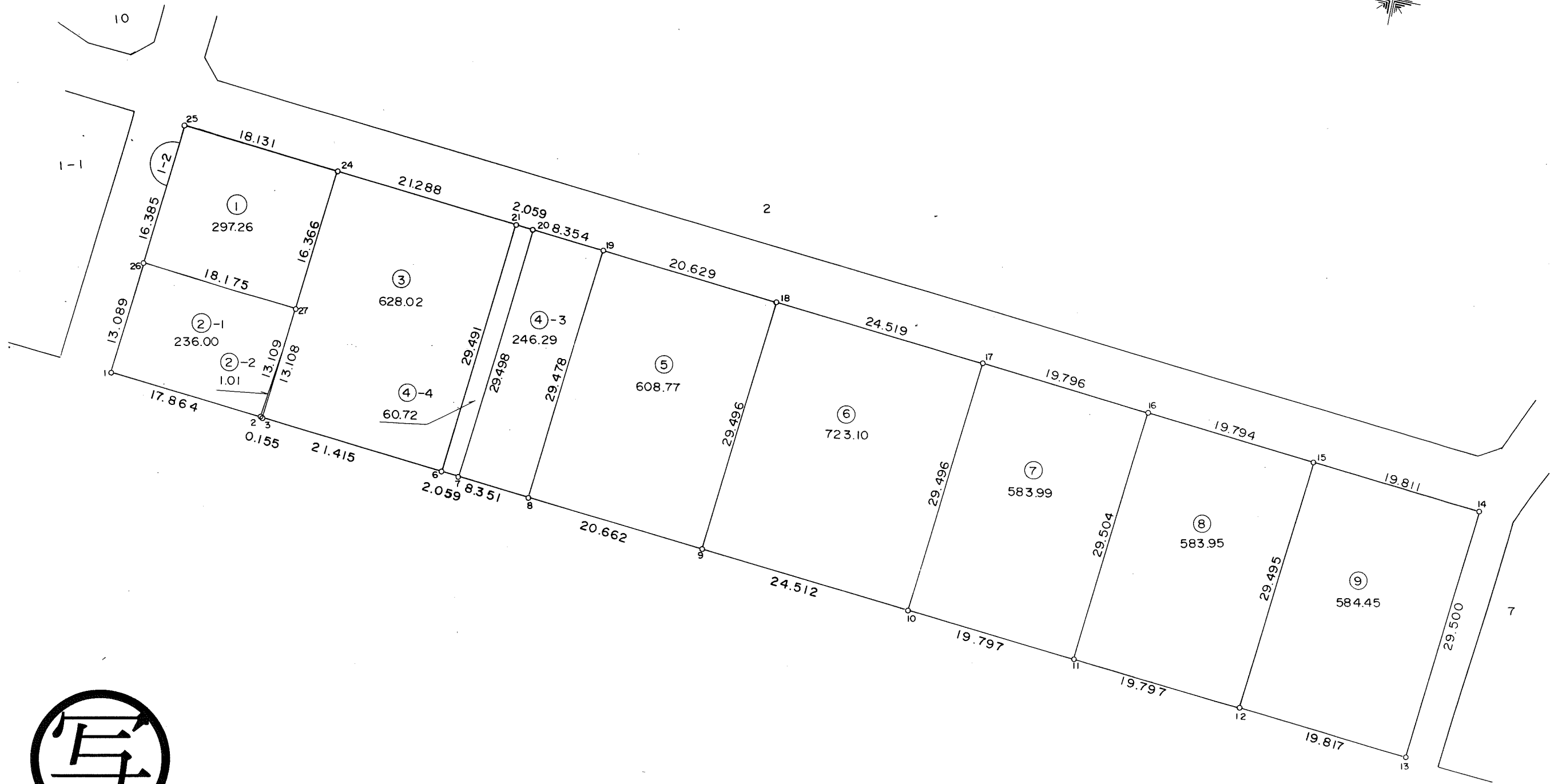
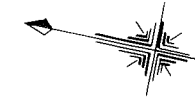
この画地出来形確認測量図は、当該土地区画整理組合が土地区画整理法第 103 条の規定に基づく換地処分時（H 8. 7.26）に伴い作成したものの写しです。（換地処分時に土地権利者に送付したものの写し）

千葉都市計画事業土気南特定土地区画整理事業 画地出来形確認測量図（第一工区）

縮尺 1:500 全葉の

平成
年
月

あすみが丘 1-19



東光測量建設株式会社

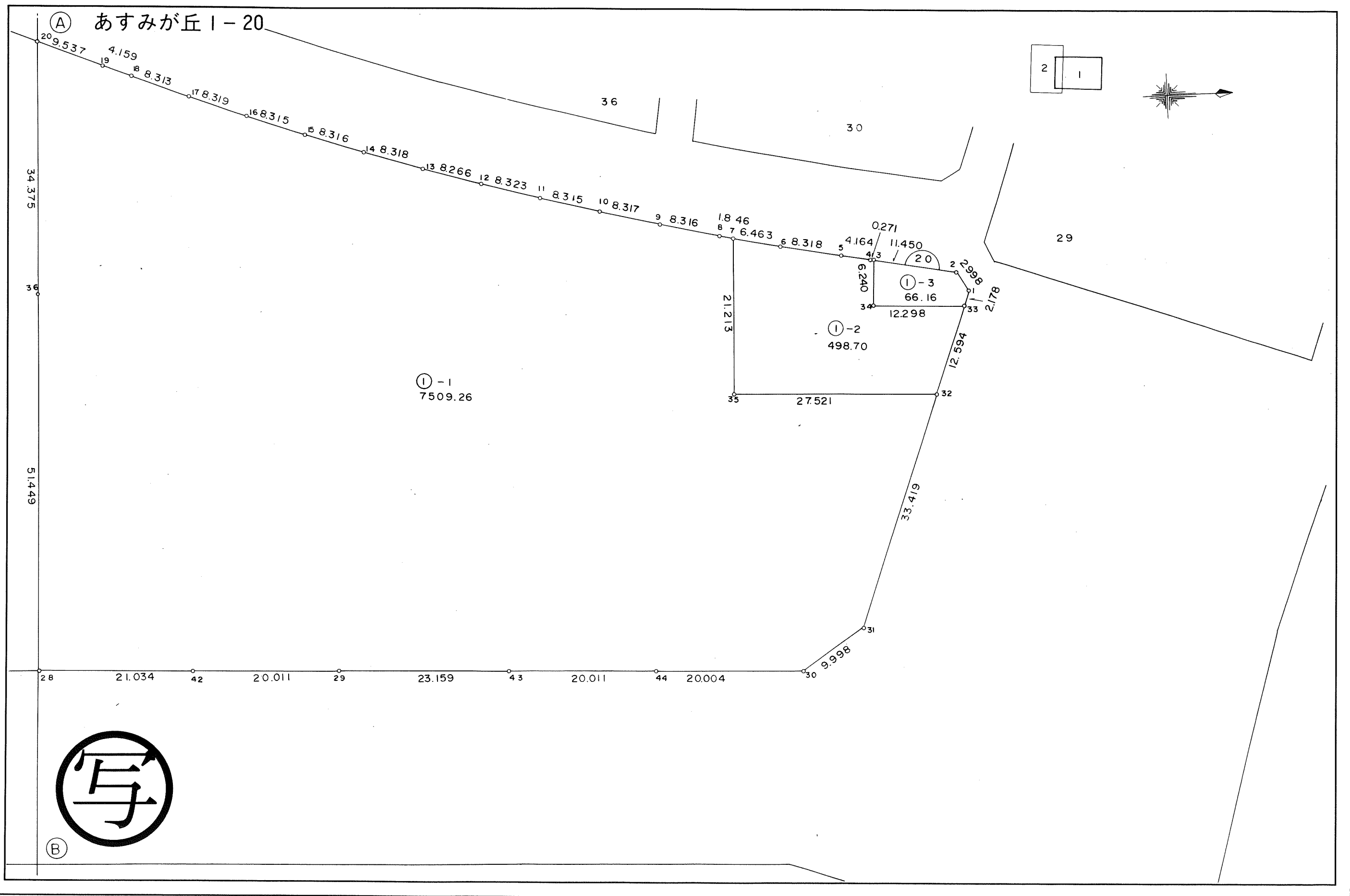
千葉市土気南土地区画整理組合

この画地出来形確認測量図は、当該土地区画整理組合が土地区画整理法第 103 条の規定に基づく換地処分時（H 8. 7.26）に伴い作成したものの写しです。（換地処分時に土地権利者に送付したものの写し）

千葉都市計画事業土気南特定土地区画整理事業 画地出来形確認測量図（第一工区）

縮尺 1 : 500 全 2 葉 の 1

平成
年
月



東光測量建設株式会社

千葉市土気南土地区画整理組合

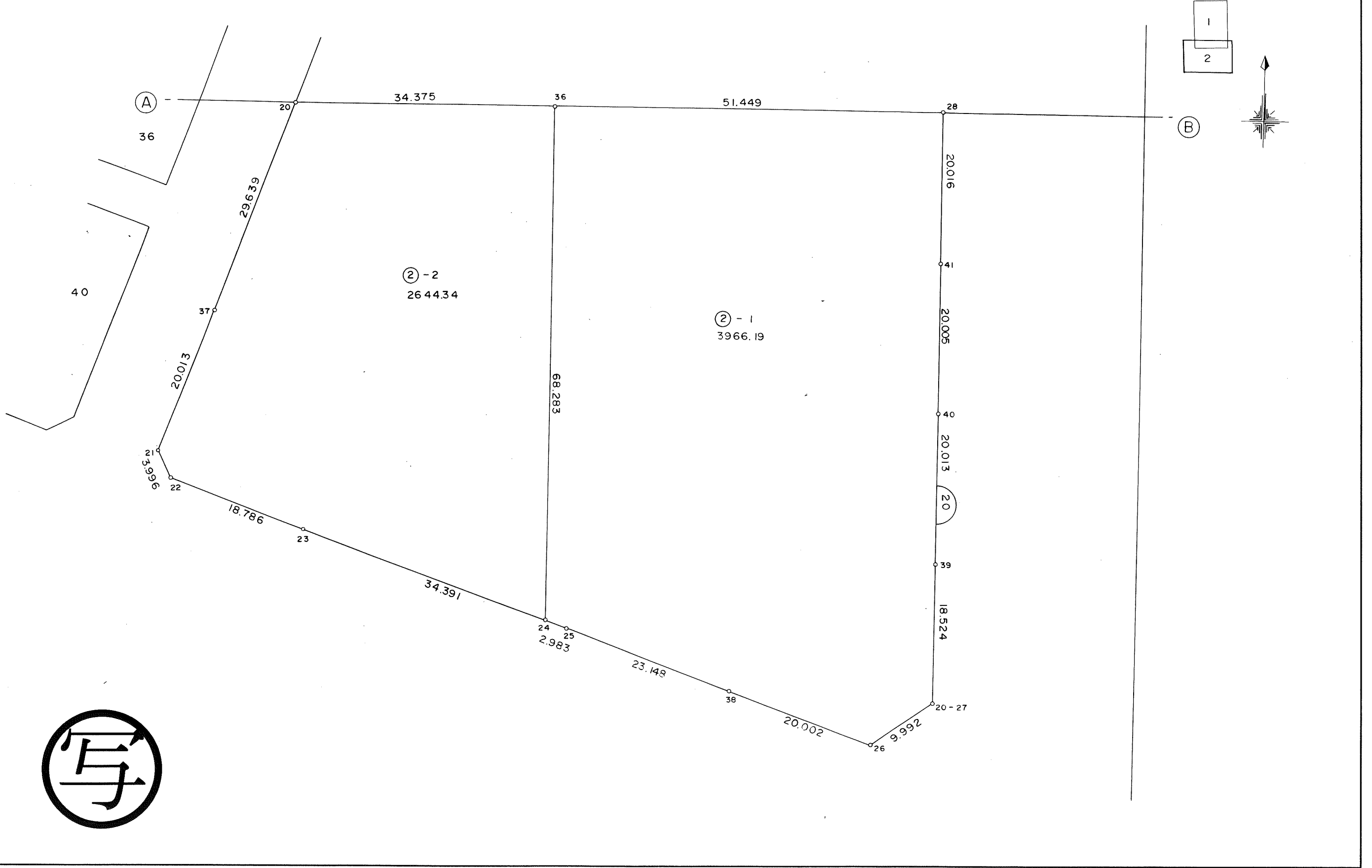
この画地出来形確認測量図は、当該土地区画整理組合が土地区画整理法第 103 条の規定に基づく換地処分時（H 8. 7.26）に伴い作成したものの写しです。（換地処分時に土地権利者に送付したものの写し）

千葉都市計画事業土気南特定土地区画整理事業 画地出来形確認測量図（第一工区）

縮尺 1 : 500 全 2 葉の 2

平成
年
月

あすみが丘 1-20



東光測量建設株式会社

千葉市土気南土地区画整理組合

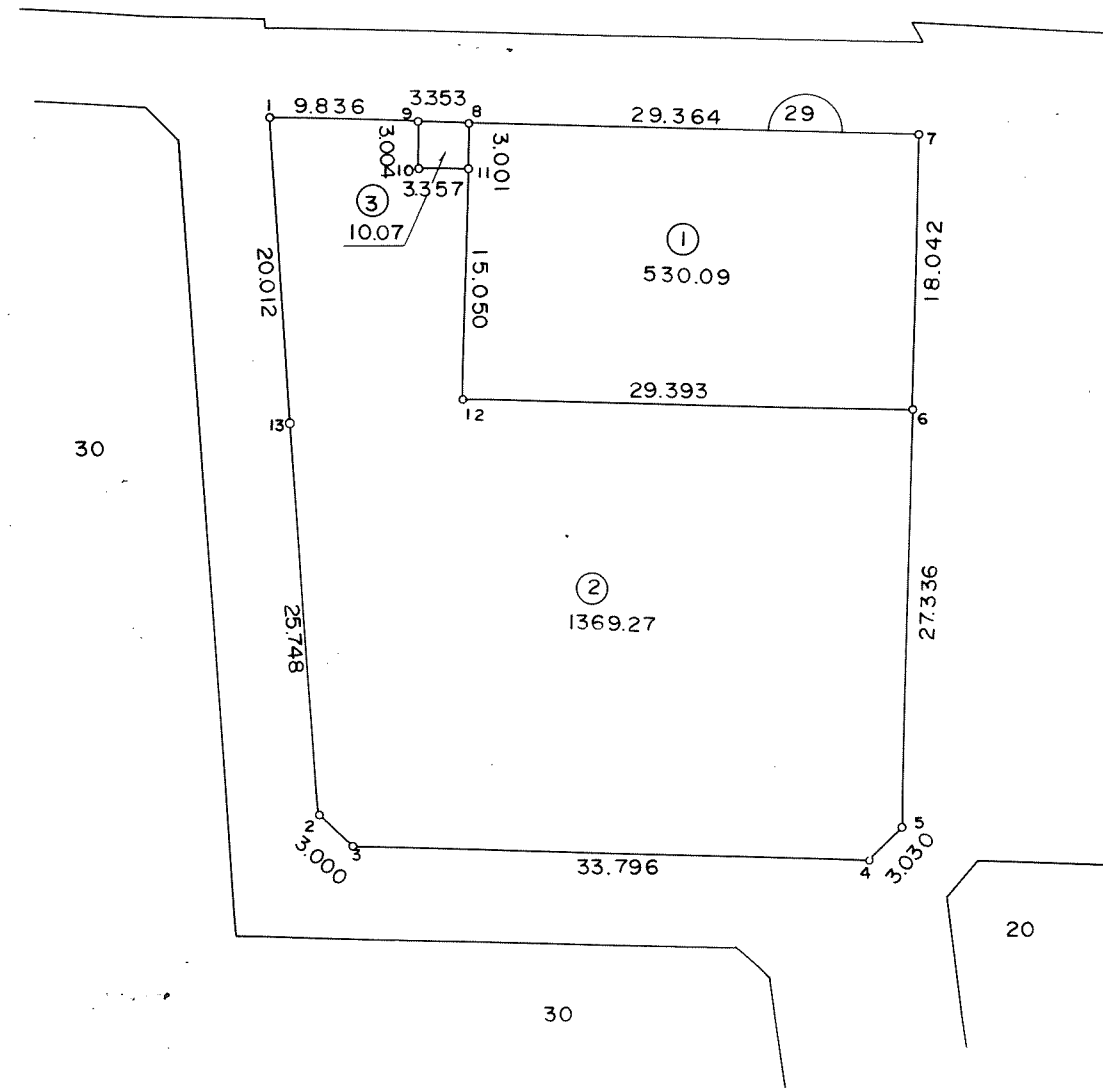

この画地出来形確認測量図は、当該土地区画整理組合が土地区画整理法第 103 条の規定に基づく換地処分時（H 8. 7.26）に伴い作成したものの写しです。（換地処分時に土地権利者に送付したものの写し）

千葉都市計画事業土気南特定土地区画整理事業 画地出来形確認測量図（第一工区）

縮尺 1:500 全 葉の

平成
年
月

あすみが丘 1-21



東光測量建設株式会社

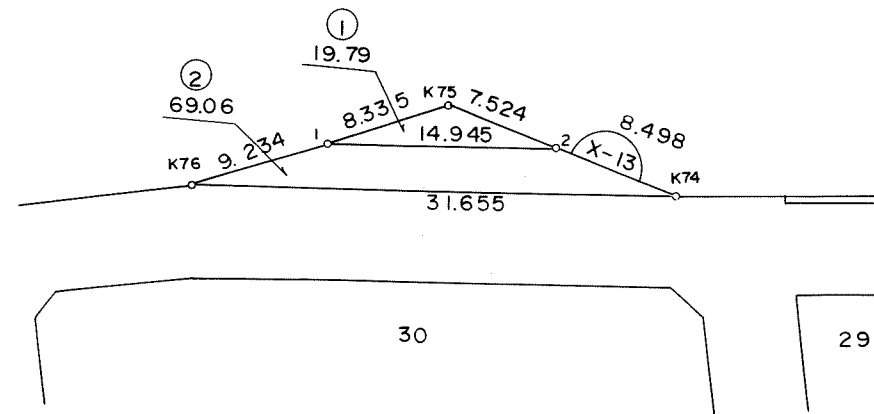

千葉市土気南土地区画整理組合

千葉都市計画事業土気南特定土地区画整理事業
画地出来形確認測量図（第一工区）

縮尺 1 : 500 全 葉の

平成
年
月

あすみが丘 1-22



東光測量建設株式会社

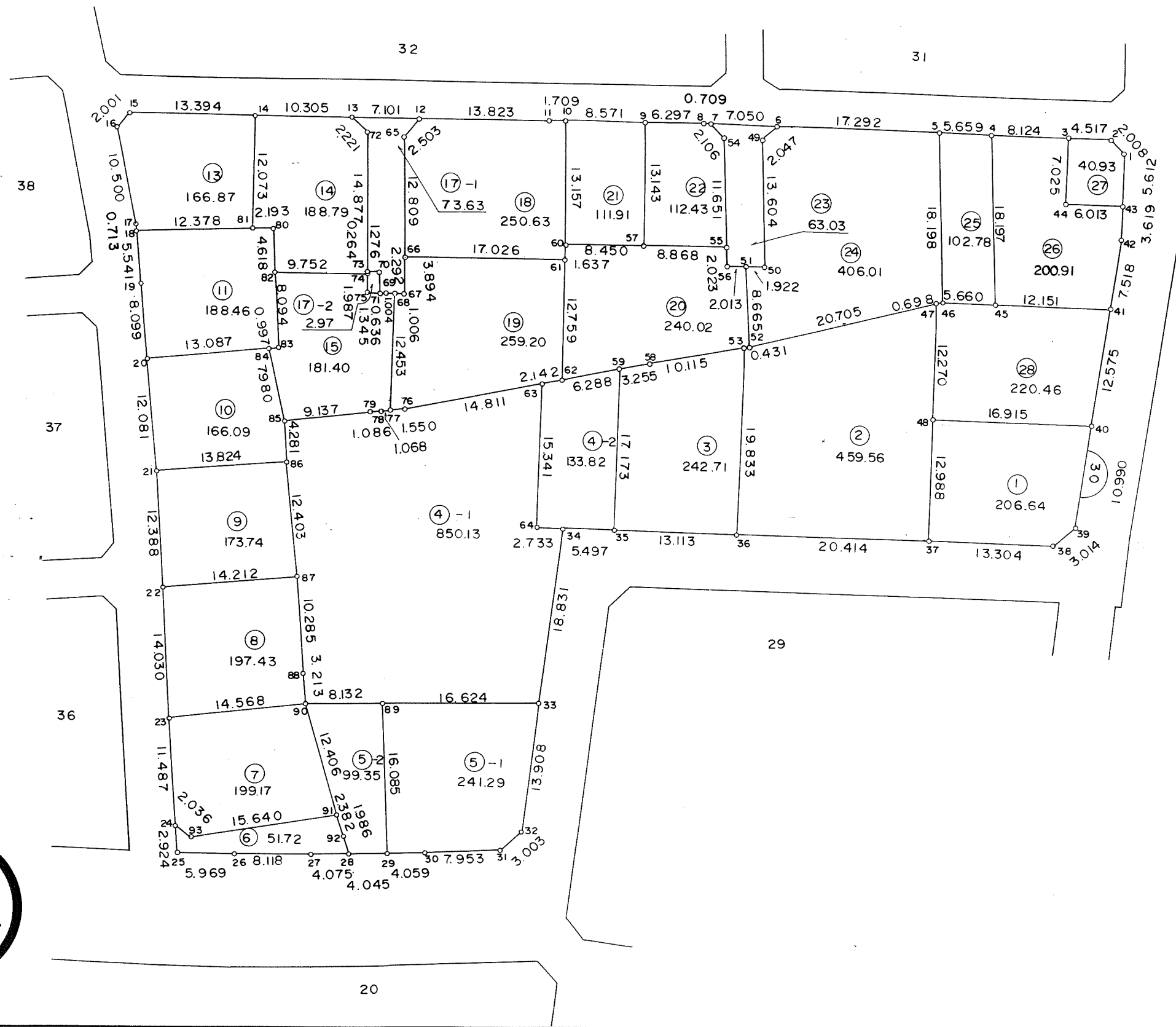
千葉市土気南土地区画整理組合

千葉都市計画事業土気南特定土地区画整理事業 画地出来形確認測量図（第一工区）

縮尺 1 : 500 全葉の

平成
年
月

あすみが丘 1-23



東光測量建設株式会社

千葉市土気南土地区画整理組合

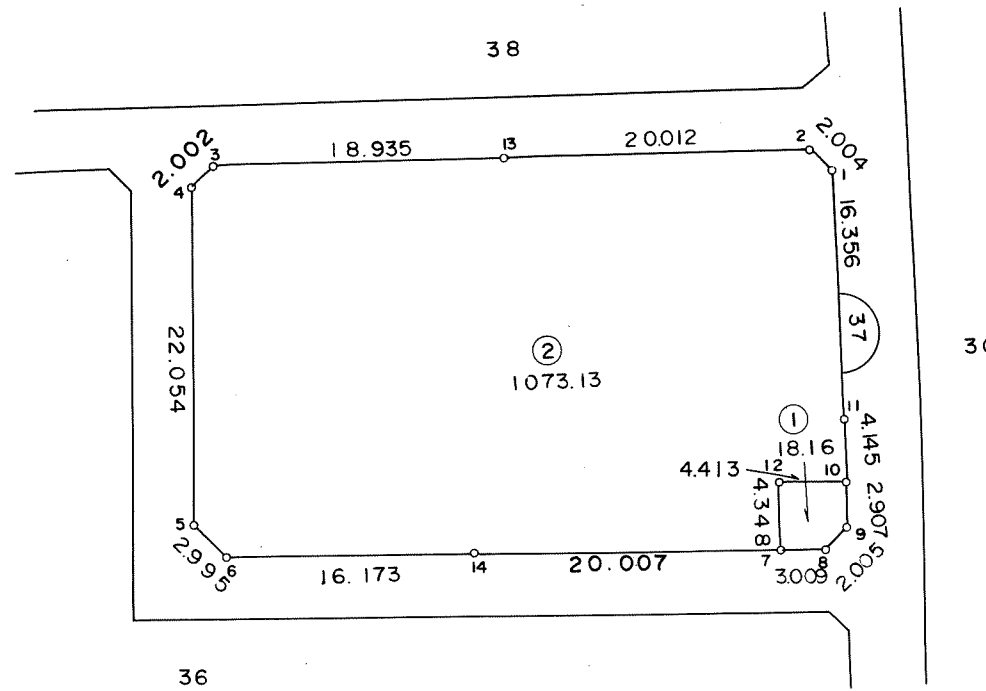

この画地出来形確認測量図は、当該土地区画整理組合が土地区画整理法第 103 条の規定に基づく換地処分時（H 8. 7.26）に伴い作成したものの写しです。（換地処分時に土地権利者に送付したものの写し）

千葉都市計画事業土気南特定土地区画整理事業 画地出来形確認測量図（第一工区）

縮尺 1:500 全葉の

平成
年
月

あすみが丘 1-25



東光測量建設株式会社

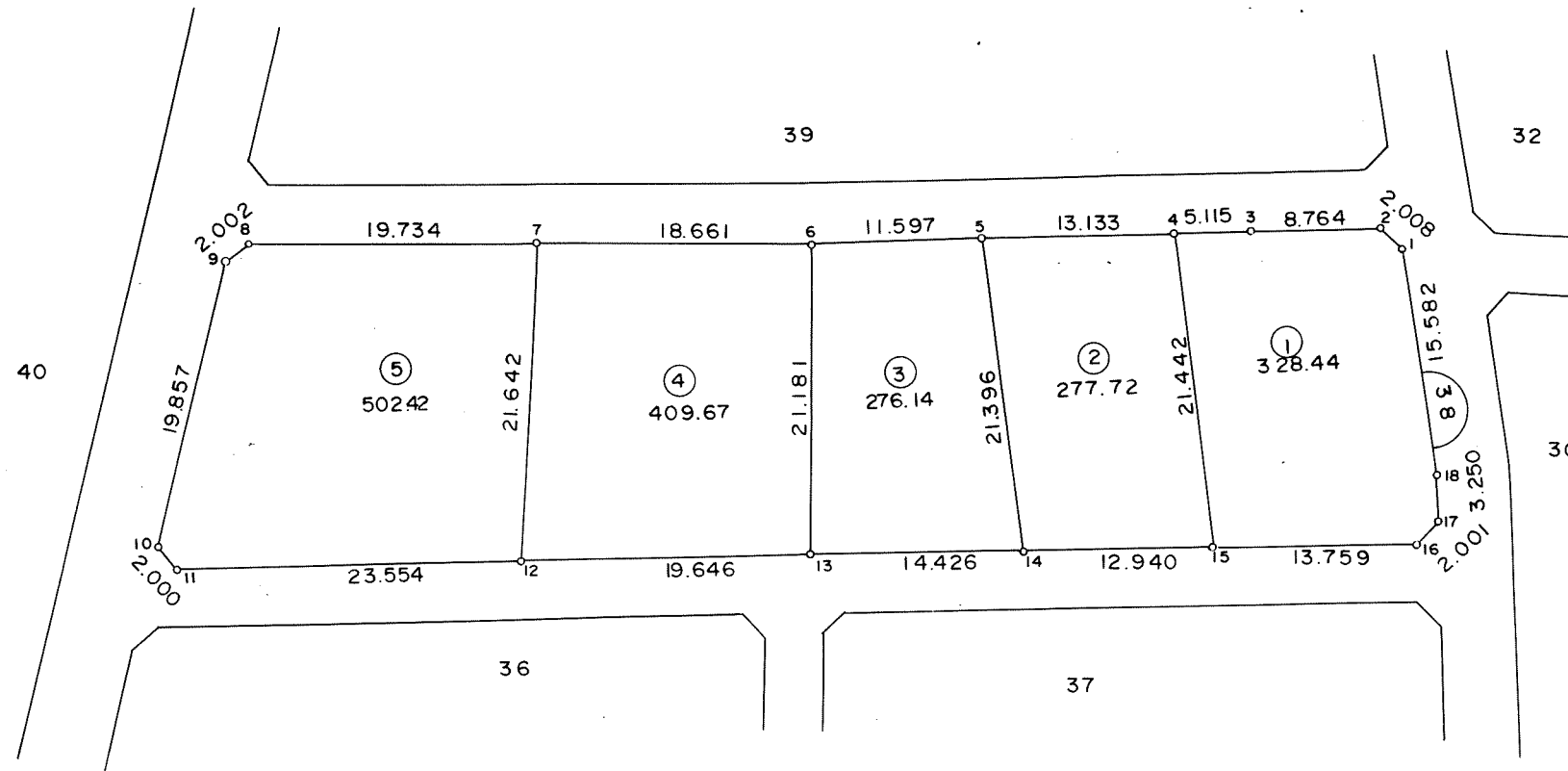
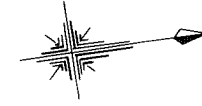

千葉市土気南土地区画整理組合

千葉都市計画事業土気南特定土地区画整理事業 画地出来形確認測量図（第一工区）

縮尺 1:500 全葉の

平成
年
月

あすみが丘1-26



東光測量建設株式会社

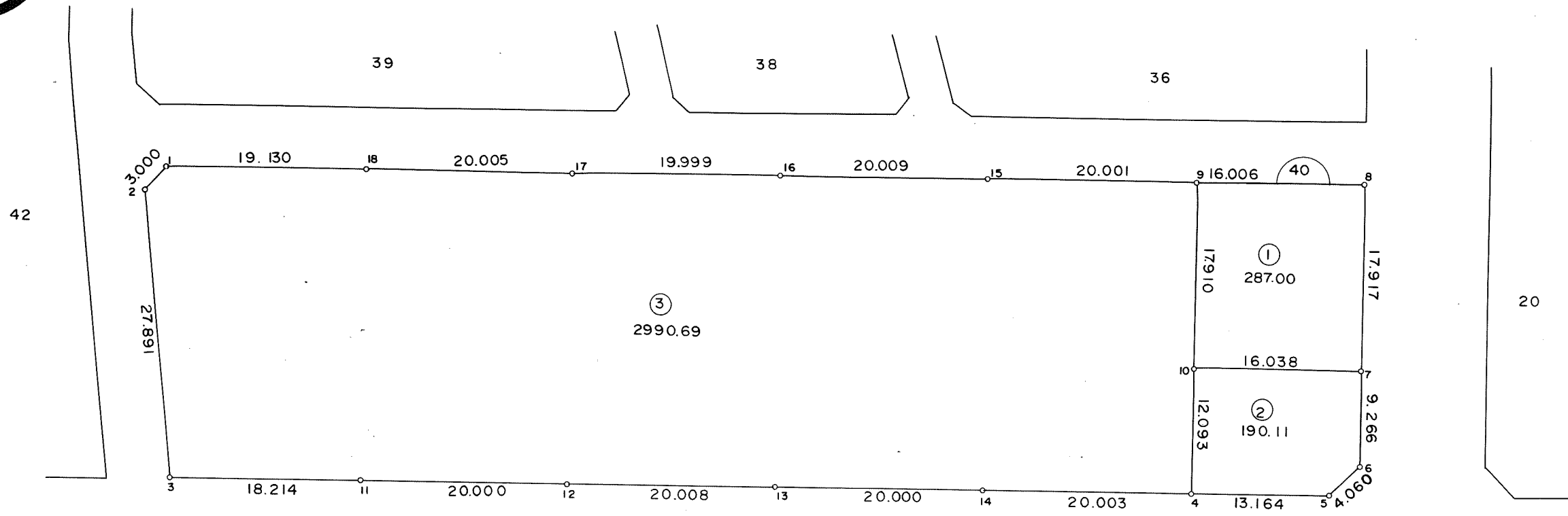
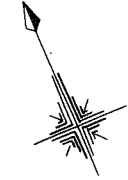

千葉市土気南土地区画整理組合

千葉都市計画事業土気南特定土地区画整理事業 画地出来形確認測量図（第一工区）

縮尺 1 : 500 全 葉 の

平成
年
月

あすみが丘 1-27



東光測量建設株式会社

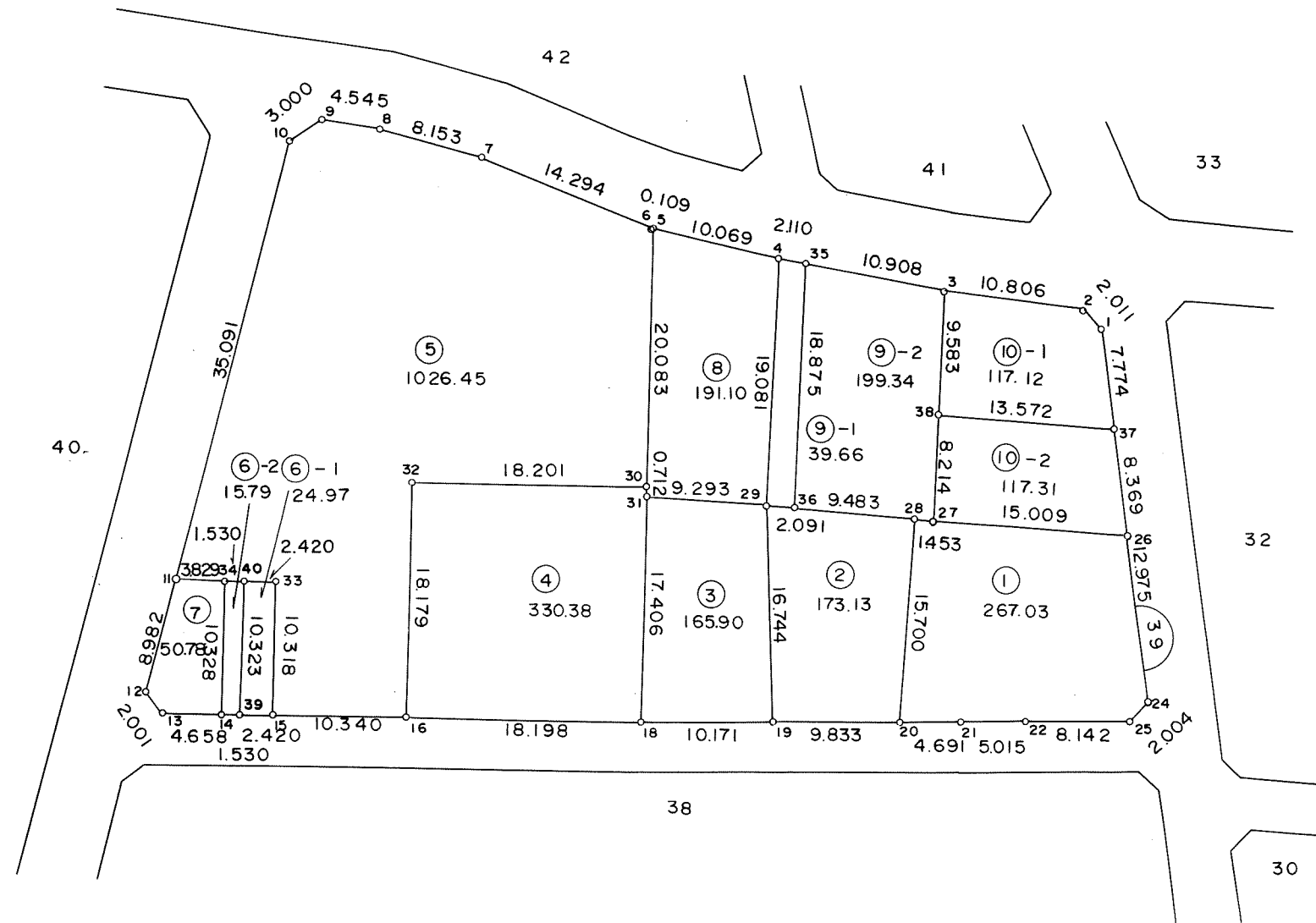
千葉市土気南土地区画整理組合

千葉都市計画事業土気南特定土地区画整理事業 画地出来形確認測量図（第一工区）

縮尺 1 : 500 全 葉の

平成
年
月

あすみが丘 1-28

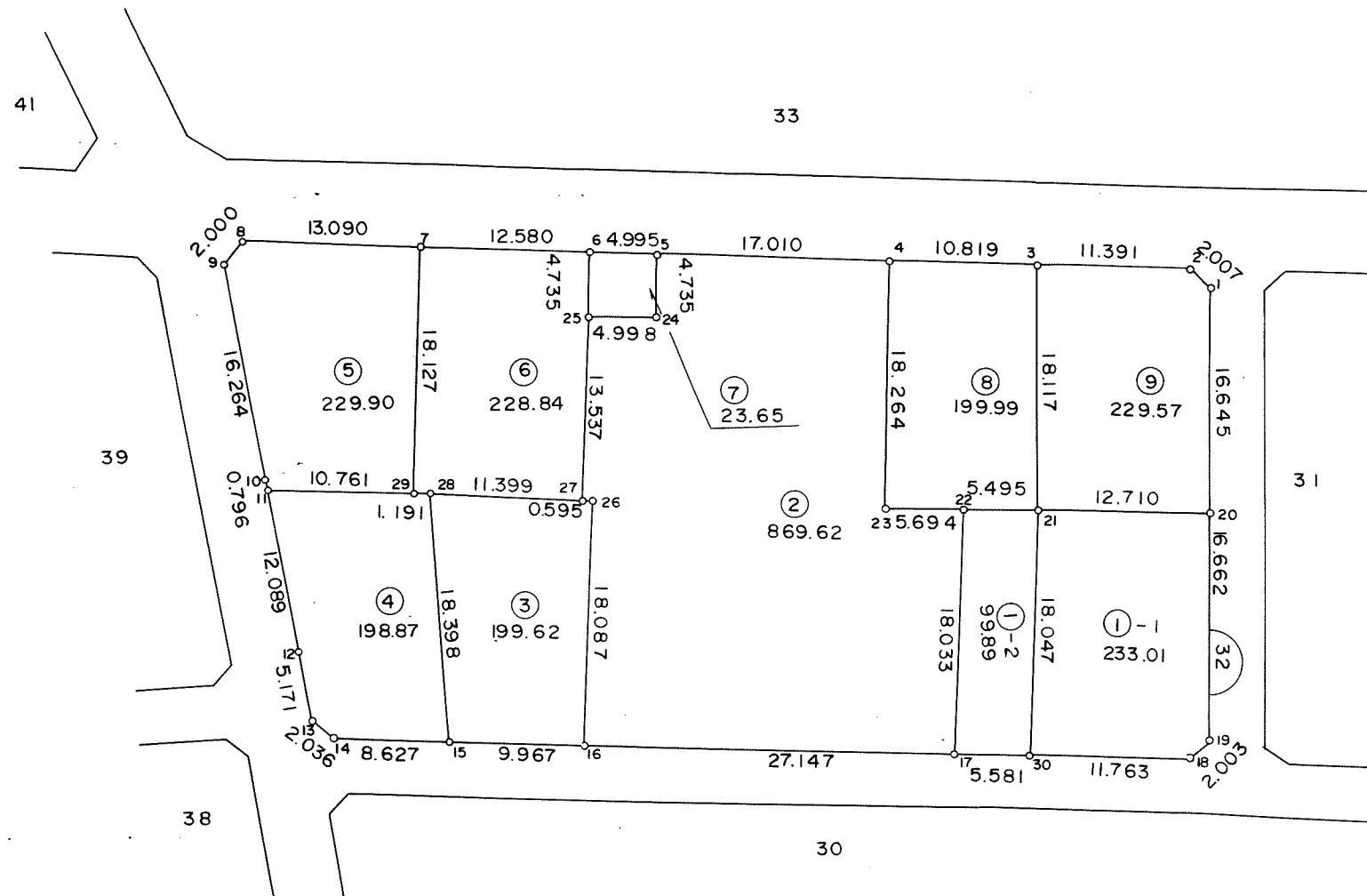
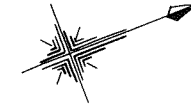



千葉都市計画事業土気南特定土地区画整理事業 画地出来形確認測量図（第一工区）

縮尺 1 : 500 全 葉の

平成
年
月

あすみが丘 1-29



東光測量建設株式会社

千葉市土気南土地区画整理組合


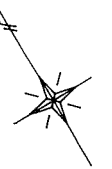
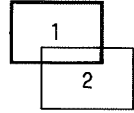
この画地出来形確認測量図は、当該土地区画整理組合が土地区画整理法第 103 条の規定に基づく換地処分時（H 8. 7.26）に伴い作成したものの写しです。（換地処分時に土地権利者に送付したものの写し）

千葉都市計画事業土気南特定土地区画整理事業 画地出来形確認測量図（第一工区）

縮尺 1 : 500 全 2 葉の 1

平成
年
月

あすみが丘 1-31



千葉市街地開発コンサルタント協同組合

千葉市土気南土地区画整理組合

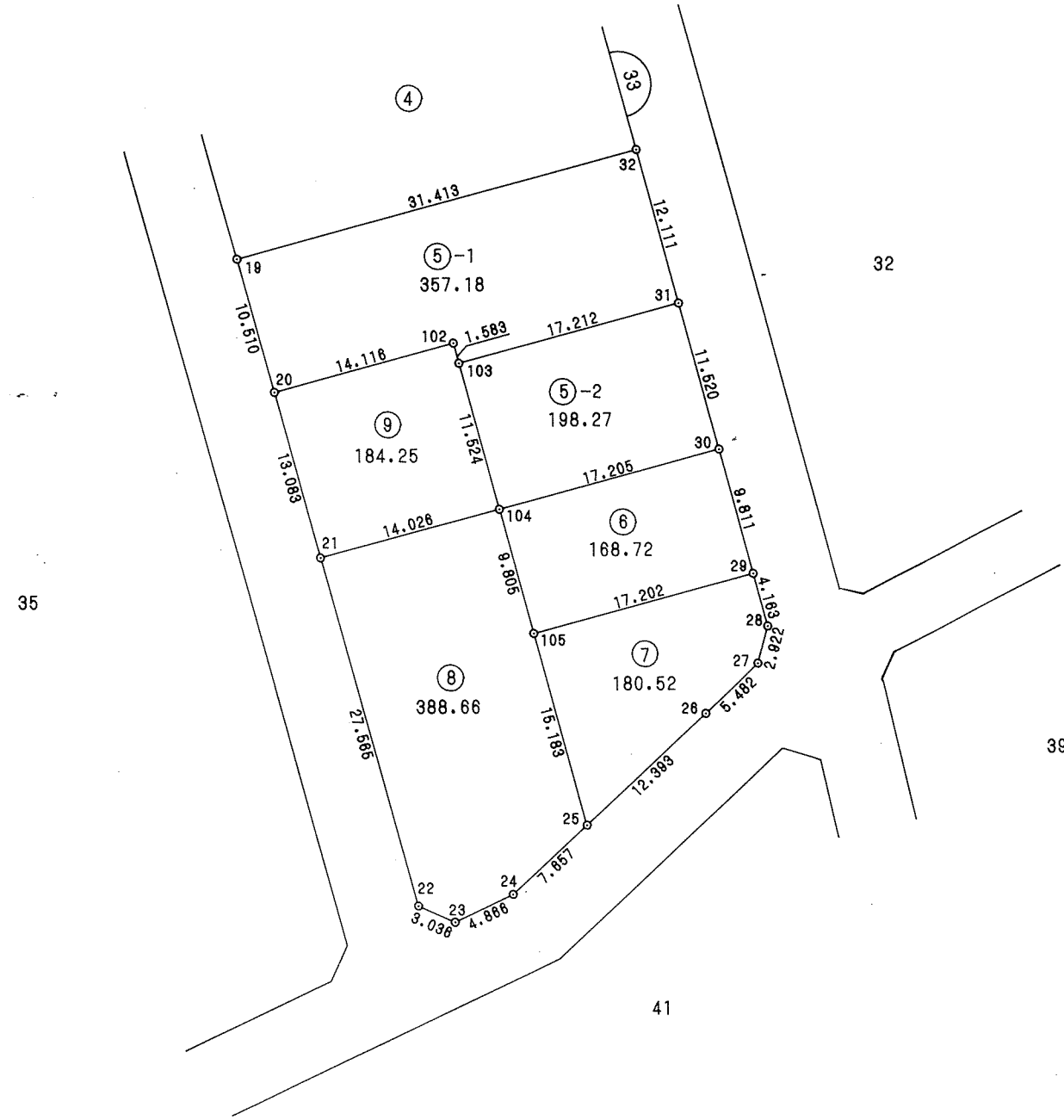
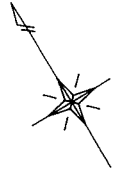
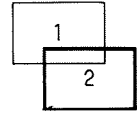
この画地出来形確認測量図は、当該土地区画整理組合が土地区画整理法第 103 条の規定に基づく換地処分時（H 8. 7.26）に伴い作成したものの写しです。（換地処分時に土地権利者に送付したものの写し）

千葉都市計画事業土気南特定土地区画整理事業 画地出来形確認測量図（第一工区）

縮尺 1 : 500 全 2 葉の 2

平成
年
月

あすみが丘 1-31



千葉市街地開発コンサルタント協同組合

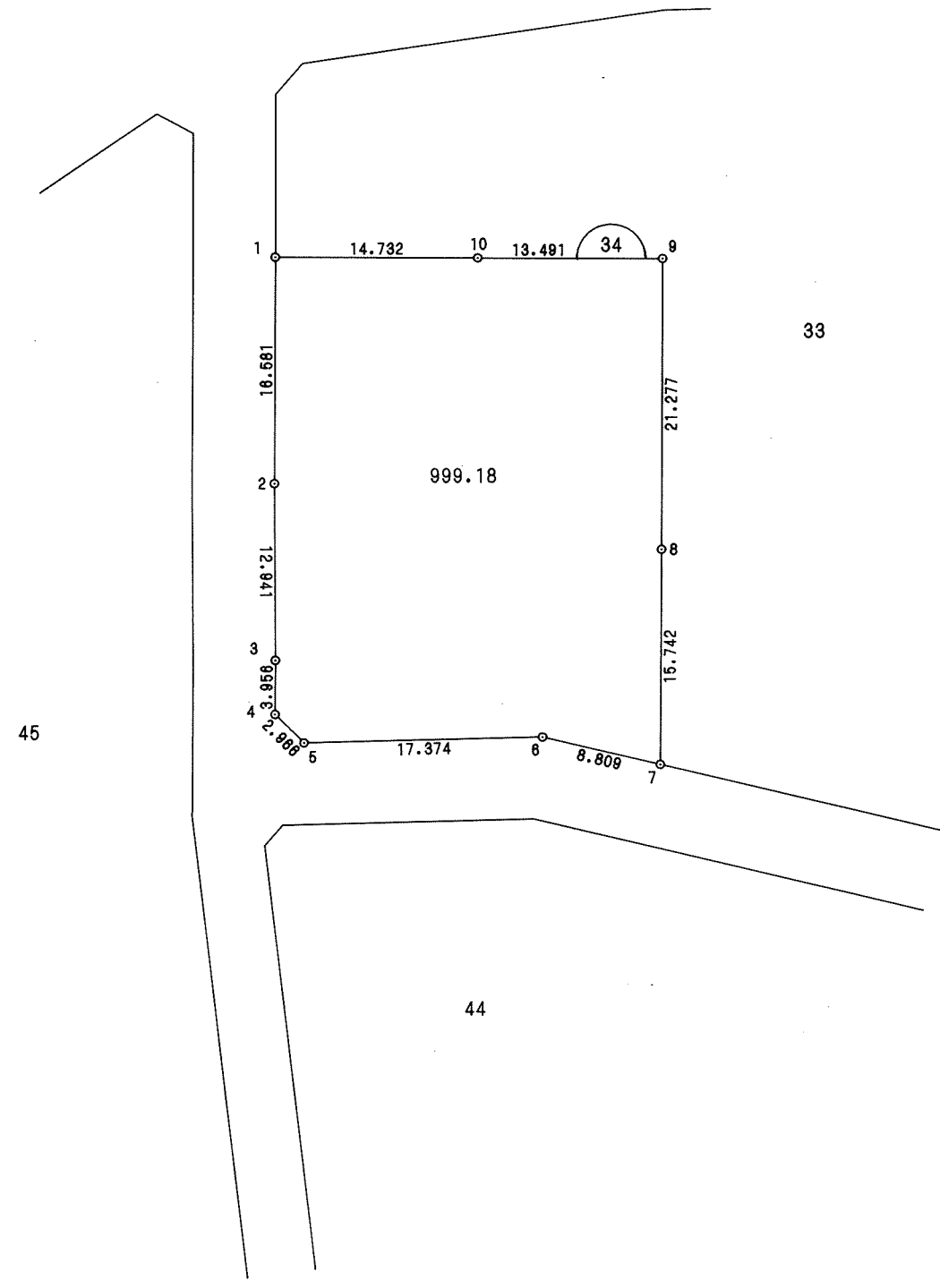
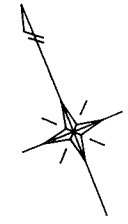

千葉市土気南土地区画整理組合

千葉都市計画事業土気南特定土地区画整理事業 画地出来形確認測量図（第一工区）

縮尺 1 : 500 全 葉の

平成
年
月

あすみが丘 1-32



千葉市街地開発コンサルタント協同組合

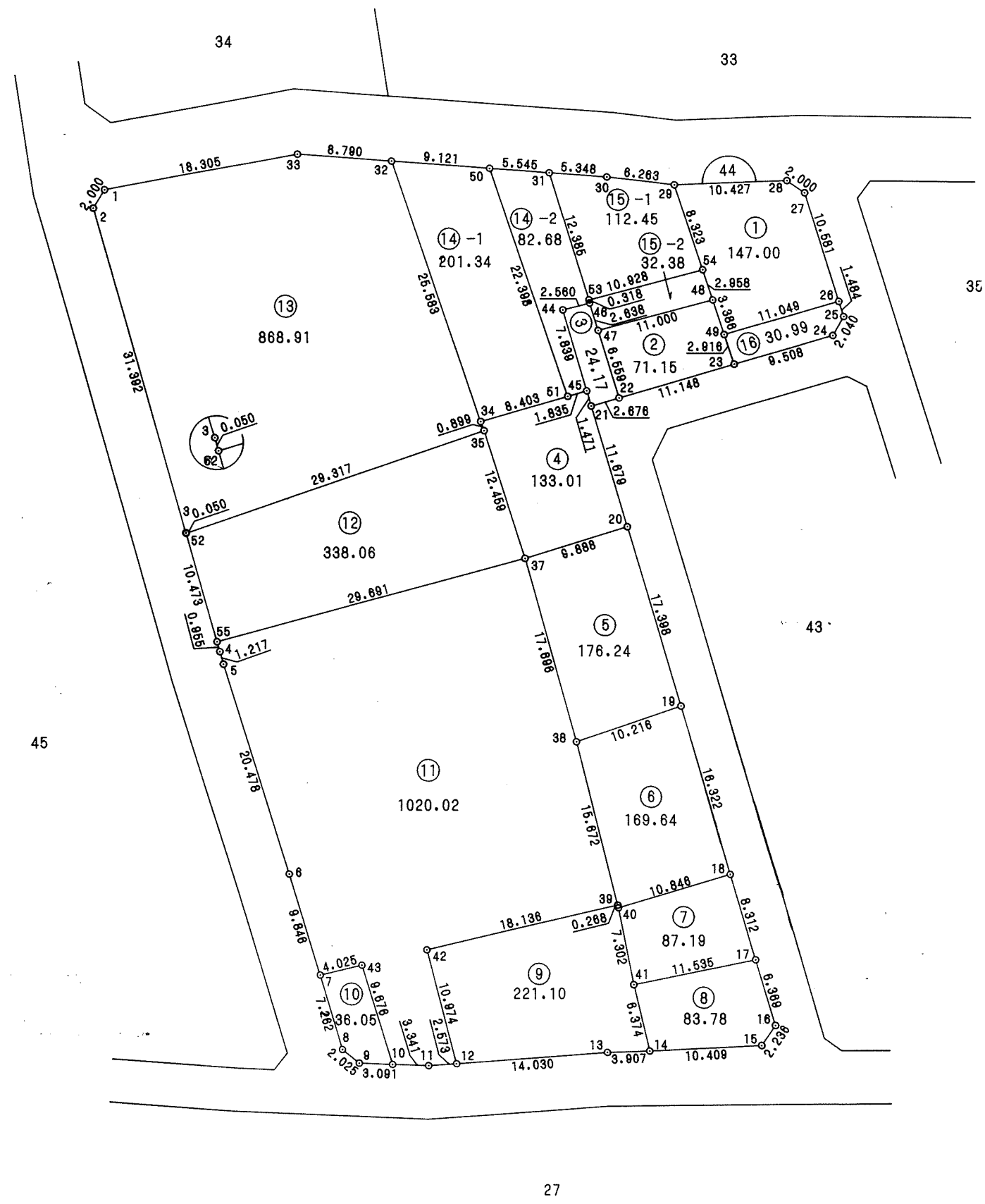

千葉市土気南土地区画整理組合

千葉都市計画事業土気南特定土地区画整理事業 画地出来形確認測量図（第一工区）

縮尺 1 : 500 全 葉の

平成
年
月

あすみが丘 1-33



千葉市街地開発コンサルタント協同組合

千葉市土気南土地区画整理組合

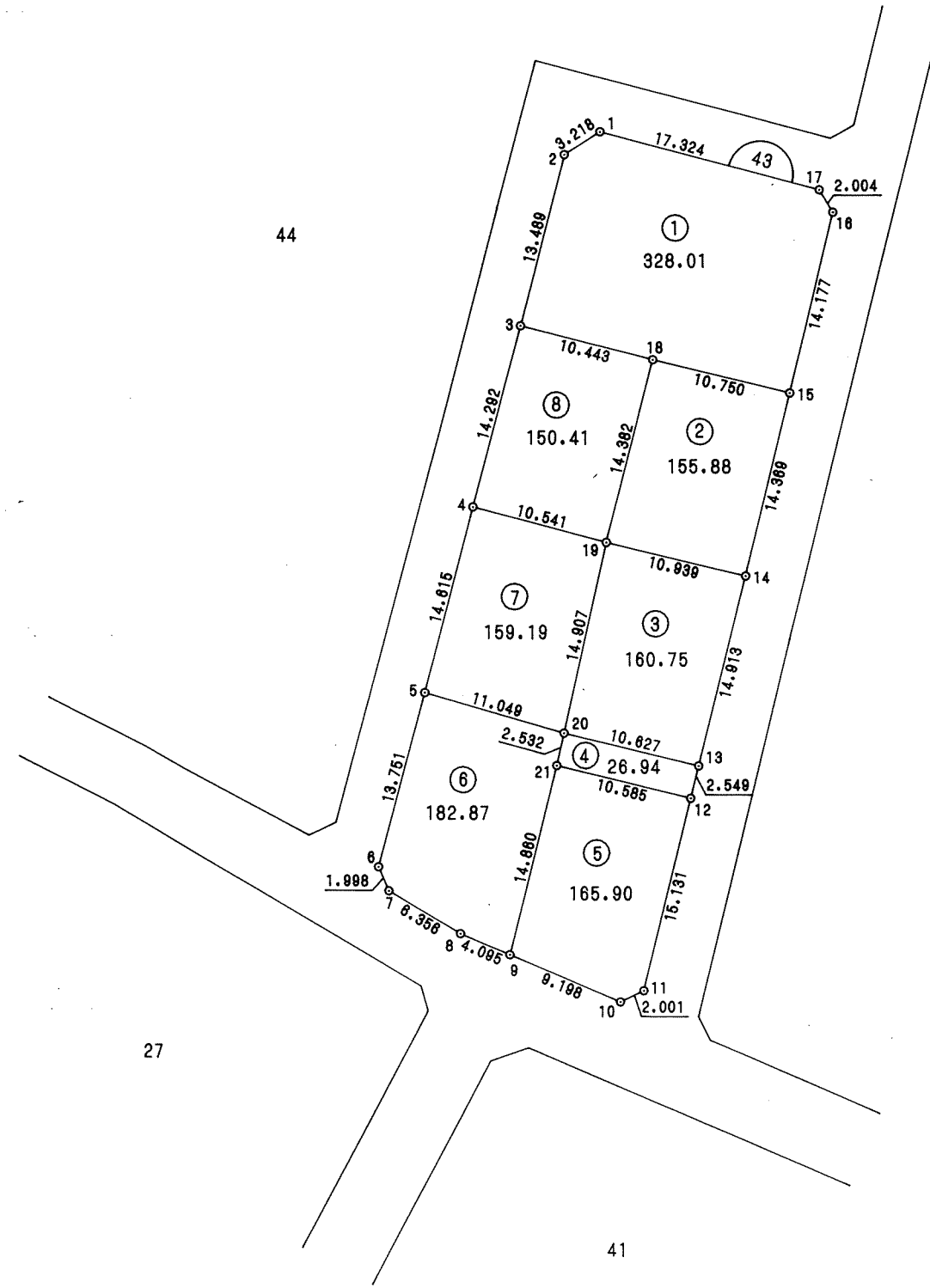
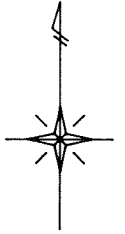

この画地出来形確認測量図は、当該土地区画整理組合が土地区画整理法第 103 条の規定に基づく換地処分時（H 8. 7.26）に伴い作成したものの写しです。（換地処分時に土地権利者に送付したものの写し）

千葉都市計画事業土気南特定土地区画整理事業 画地出来形確認測量図（第一工区）

縮尺 1:500 全葉の

平成
年
月

あすみが丘 1-34



千葉市街地開発コンサルタント協同組合

千葉市土気南土地区画整理組合

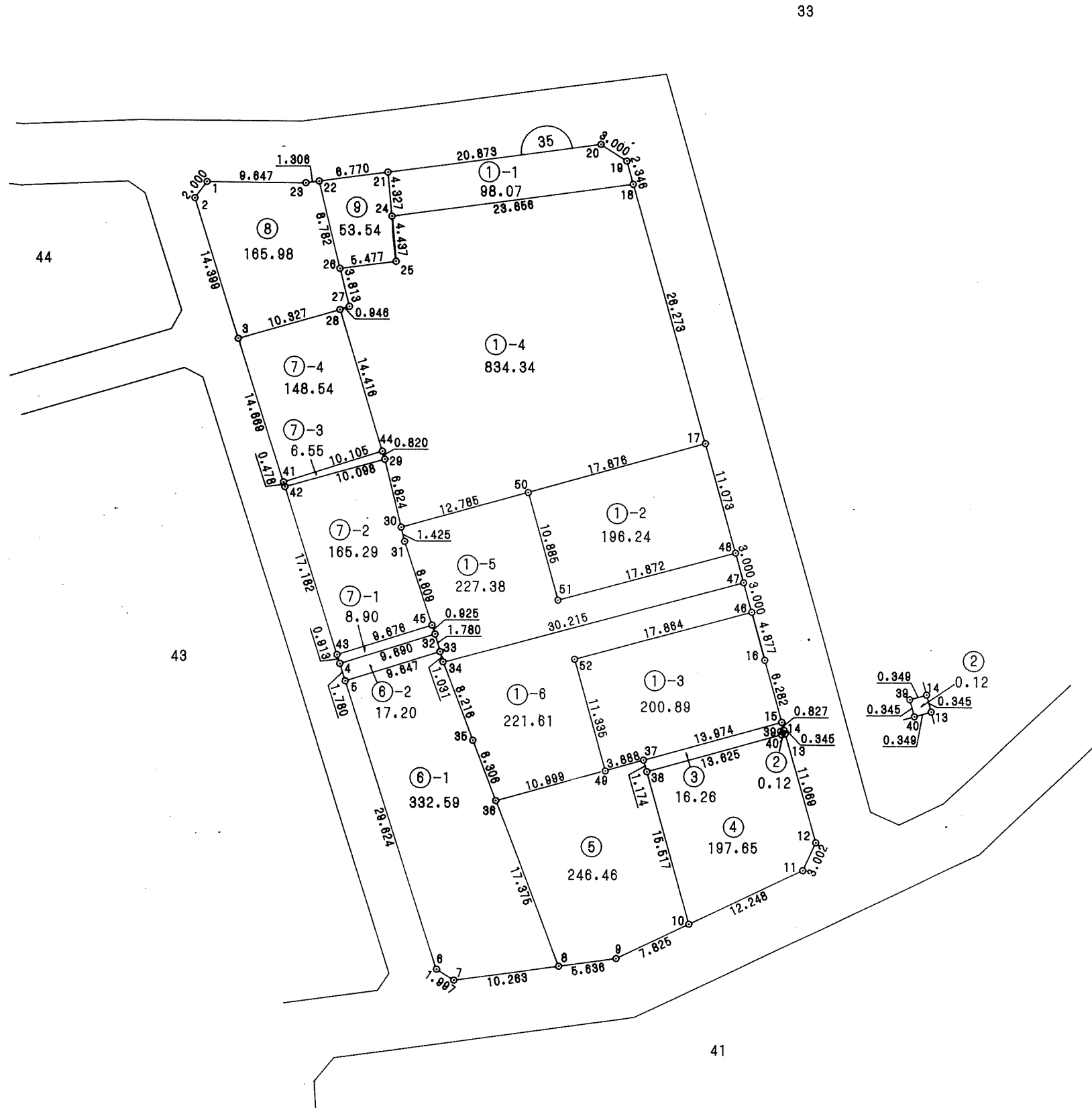

この画地出来形確認測量図は、当該土地区画整理組合が土地区画整理法第 103 条の規定に基づく換地処分時（H 8. 7.26）に伴い作成したものの写しです。（換地処分時に土地権利者に送付したものの写し）

千葉都市計画事業土気南特定土地区画整理事業 画地出来形確認測量図（第一工区）

縮尺 1 : 500 全 葉の

平成
年
月

あすみが丘 1-35



千葉市街地開発コンサルタント協同組合

千葉市土気南土地区画整理組合

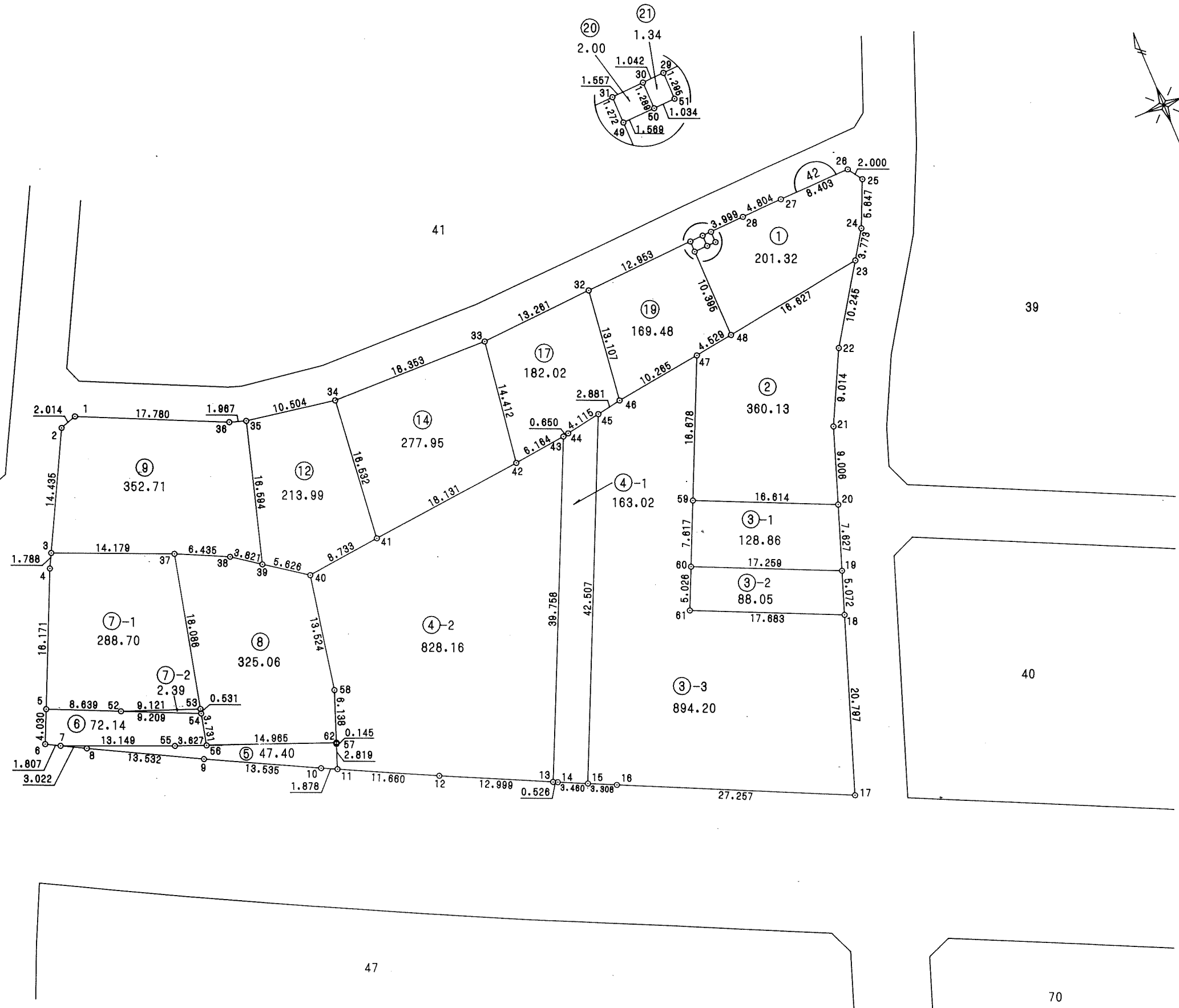
この画地出来形確認測量図は、当該土地区画整理組合が土地区画整理法第 103 条の規定に基づく換地処分時（H 8. 7.26）に伴い作成したものの写しです。（換地処分時に土地権利者に送付したものの写し）

千葉都市計画事業土気南特定土地区画整理事業 画地出来形確認測量図（第一工区）

縮尺 1 : 500 全葉の

平成
年
月

あすみが丘 1-37



千葉市街地開発コンサルタント協同組合

千葉市土気南土地区画整理組合

この画地出来形確認測量図は、当該土地区画整理組合が土地区画整理法第 103 条の規定に基づく換地処分時（H 8. 7.26）に伴い作成したものの写しです。（換地処分時に土地権利者に送付したものの写し）

千葉都市計画事業土気南特定土地区画整理事業 画地出来形確認測量図（第一工区）

縮尺 1:500 全葉の

平成
年月

千葉市街地開発コンサルタント協同組合

千葉市土気南土地区画整理組合



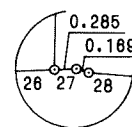
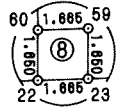
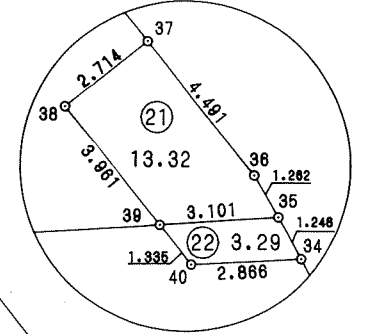
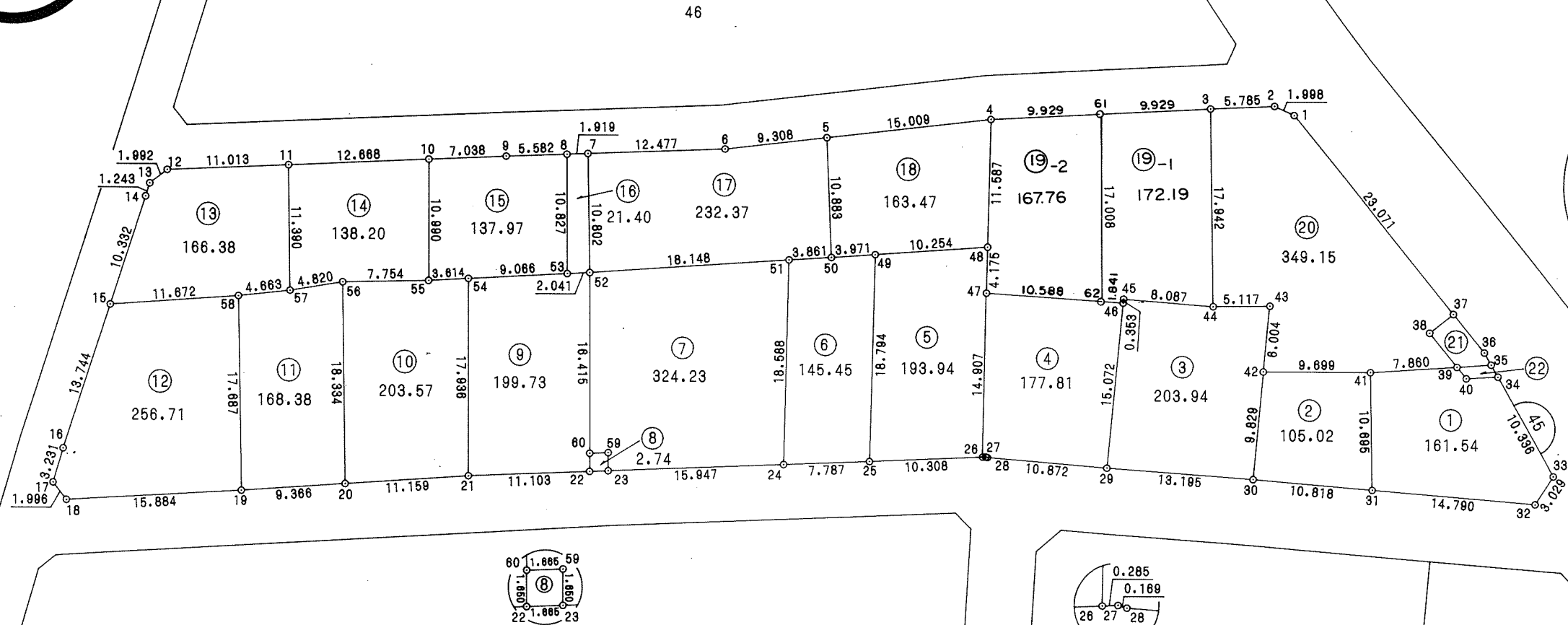
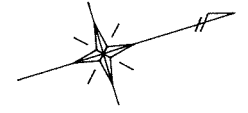

この画地出来形確認測量図は、当該土地区画整理組合が土地区画整理法第 103 条の規定に基づく換地処分時（H 8. 7.26）に伴い作成したものの写しです。（換地処分時に土地権利者に送付したものの写し）

千葉都市計画事業土気南特定土地区画整理事業 画地出来形確認測量図（第一工区）

縮尺 1:500 全葉の

平成
年
月

あすみが丘 1-40



千葉市街地開発コンサルタント協同組合

千葉市土気南土地区画整理組合

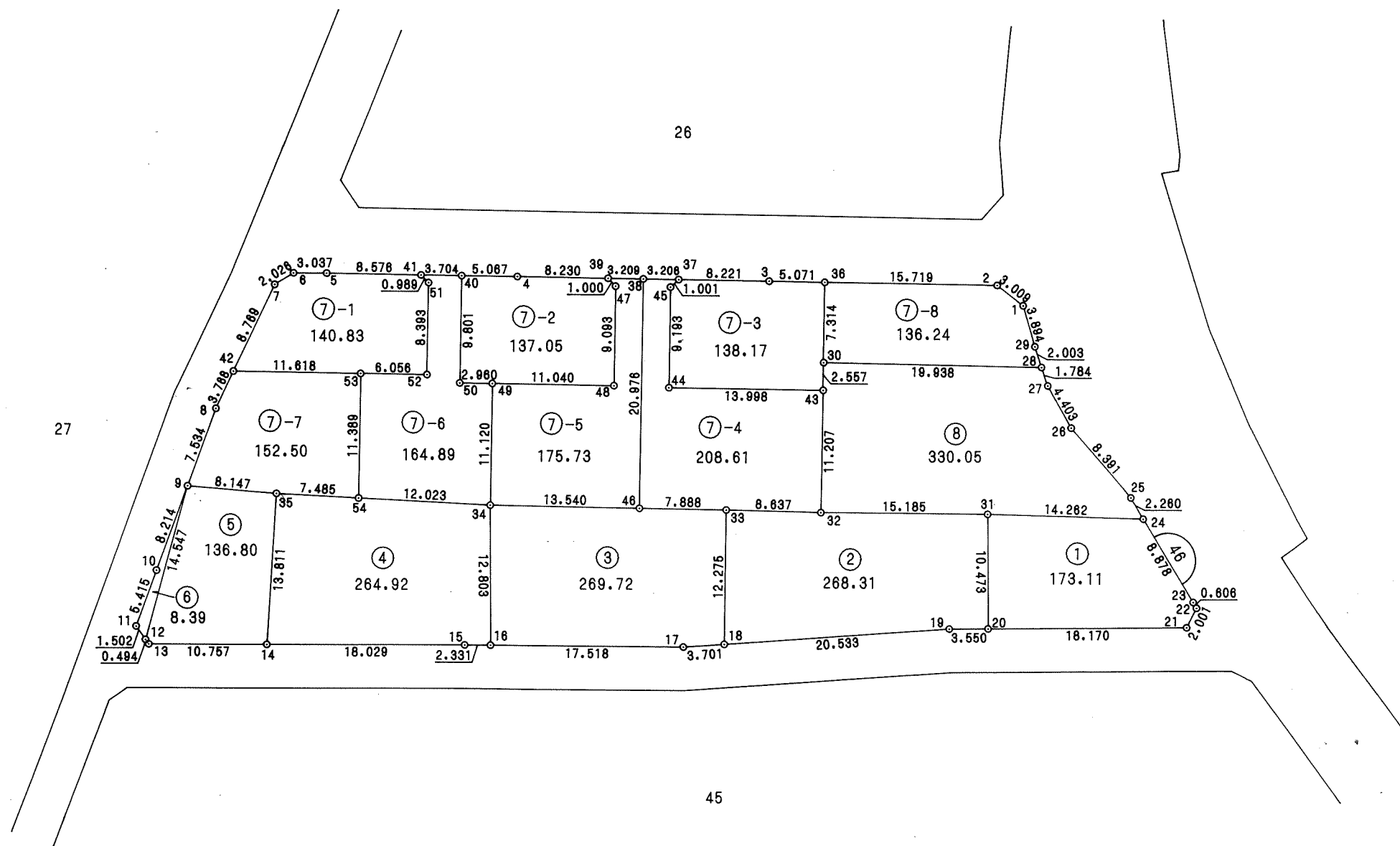
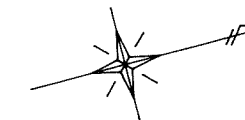
この画地出来形確認測量図は、当該土地区画整理組合が土地区画整理法第 103 条の規定に基づく換地処分時（H 8. 7.26）に伴い作成したものの写しです。（換地処分時に土地権利者に送付したものの写し）

千葉都市計画事業土気南特定土地区画整理事業 画地出来形確認測量図（第一工区）

縮尺 1:500 全 葉の

平成
年
月

あすみが丘 1-41



千葉市街地開発コンサルタント協同組合

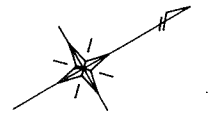

千葉市土気南土地区画整理組合

千葉都市計画事業土気南特定土地区画整理事業 画地出来形確認測量図（第一工区）

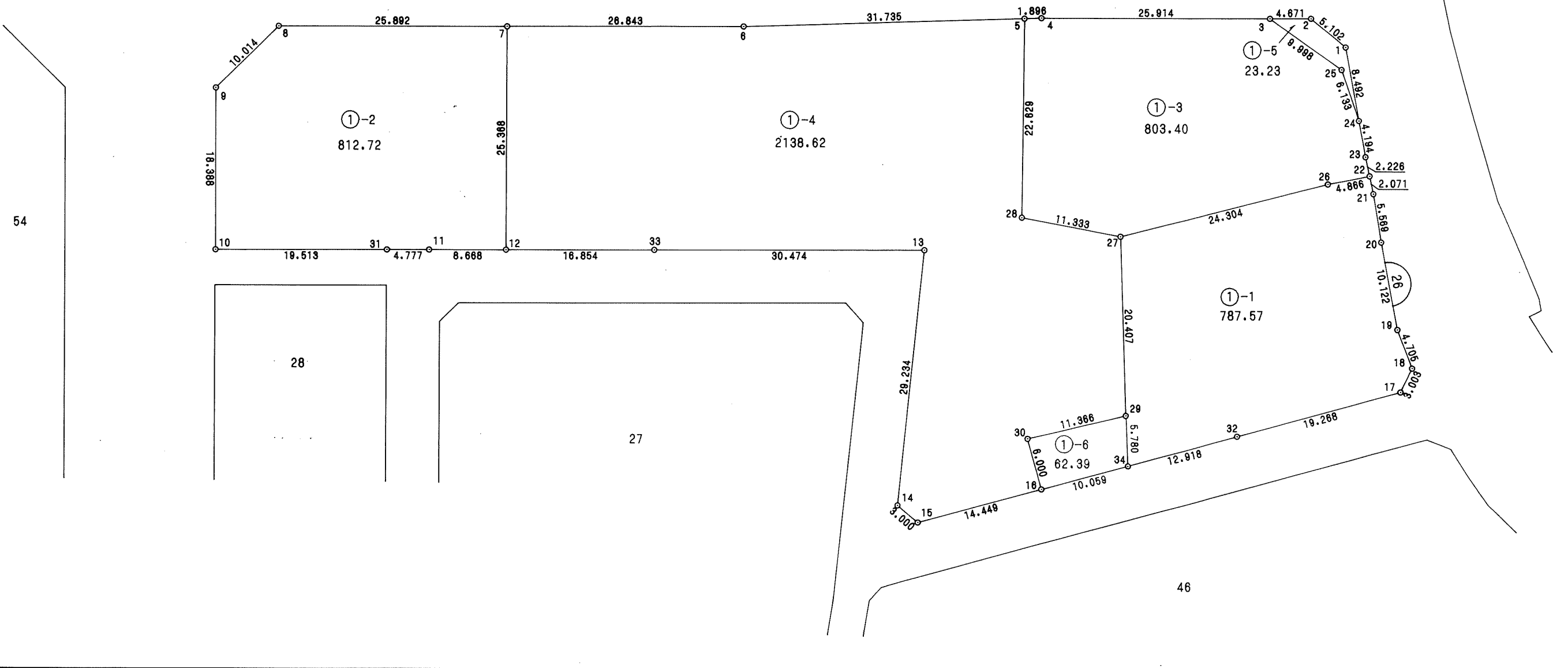
縮尺 1 : 500 全 葉の

平成
年
月

あすみが丘 1-43



21



千葉市街地開発コンサルタント協同組合

千葉市土気南土地区画整理組合


この画地出来形確認測量図は、当該土地区画整理組合が土地区画整理法第 103 条の規定に基づく換地処分時（H 8. 7.26）に伴い作成したものの写しです。（換地処分時に土地権利者に送付したものの写し）

千葉都市計画事業土気南特定土地区画整理事業 画地出来形確認測量図（第一工区）

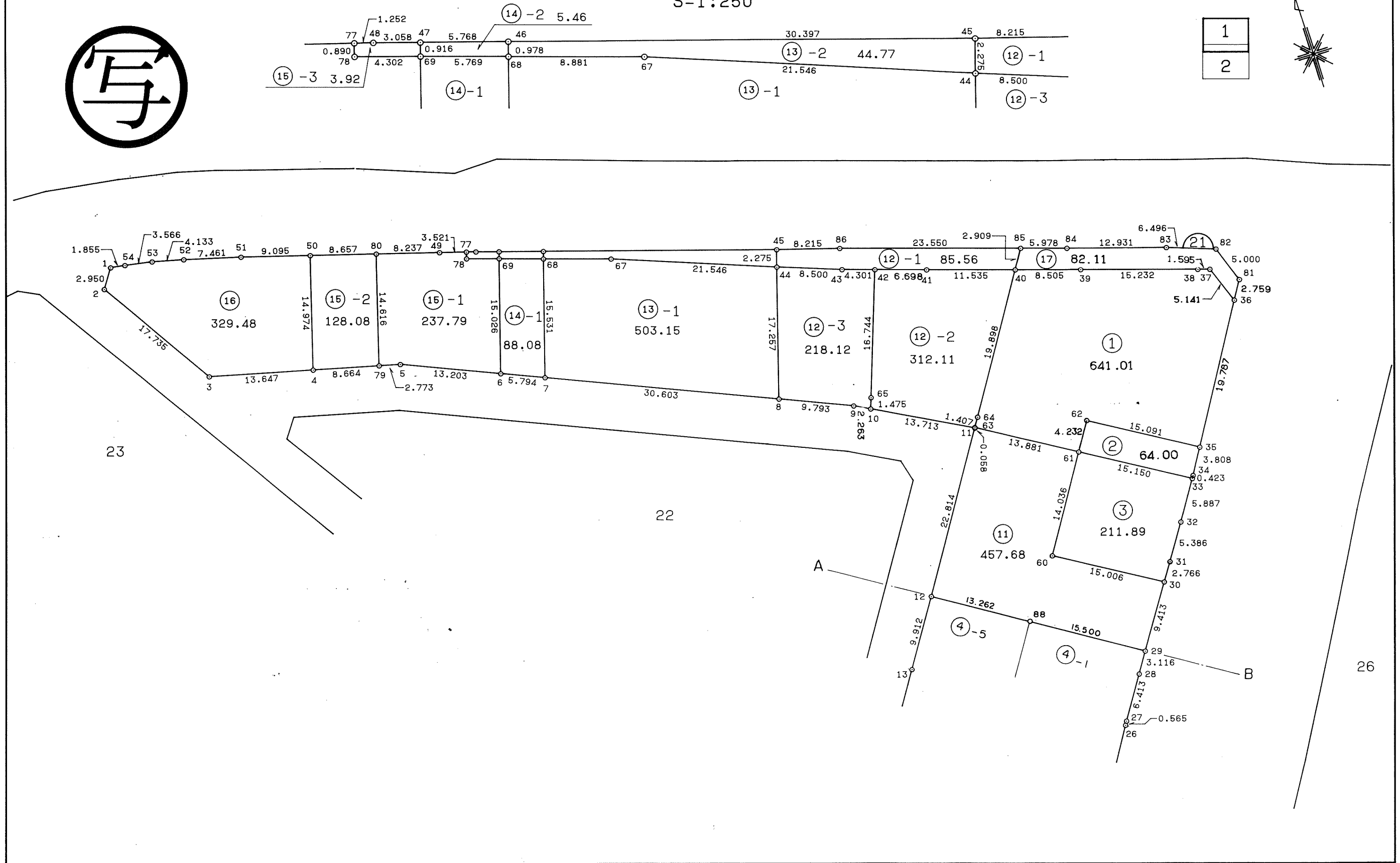
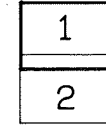
縮尺 1 : 500 全 2 葉の 1

平成
年
月

あすみが丘 1-44



S=1:250



千葉市街地開発コンサルタント協同組合

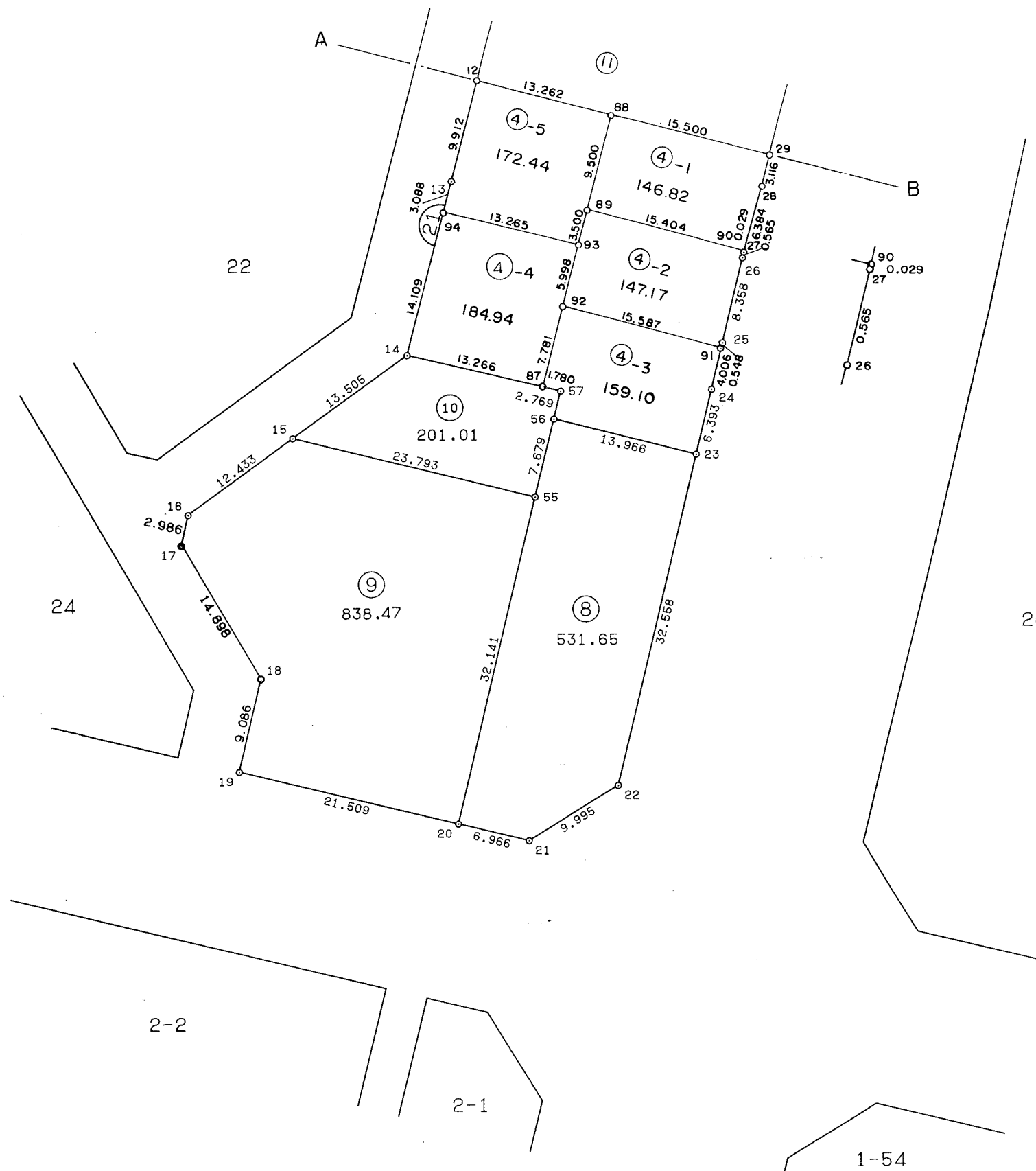

千葉市土気南土地区画整理組合

千葉都市計画事業土気南特定土地区画整理事業 画地出来形確認測量図（第一工区）

縮尺 1 : 500 全 2 葉の 2

平成
年月

あすみが丘 1-44



千葉市街地開発コンサルタント協同組合

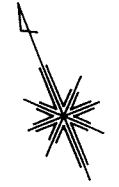

千葉市土気南土地区画整理組合

千葉都市計画事業土気南特定土地区画整理事業 画地出来形確認測量図（第一工区）

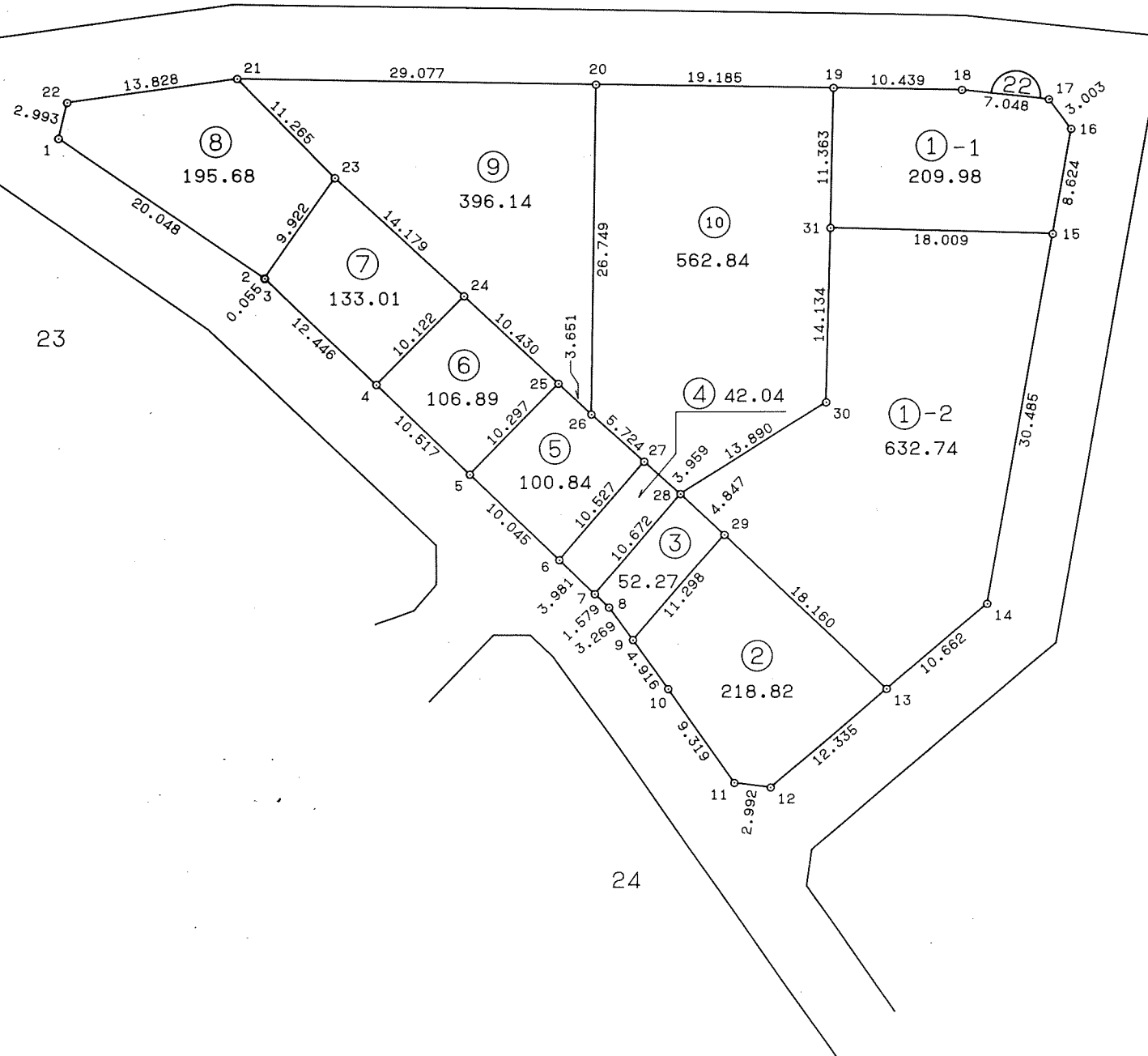
縮尺 1 : 500 全 葉の

平成
年
月

あすみが丘 1-45



21



千葉市街地開発コンサルタント協同組合

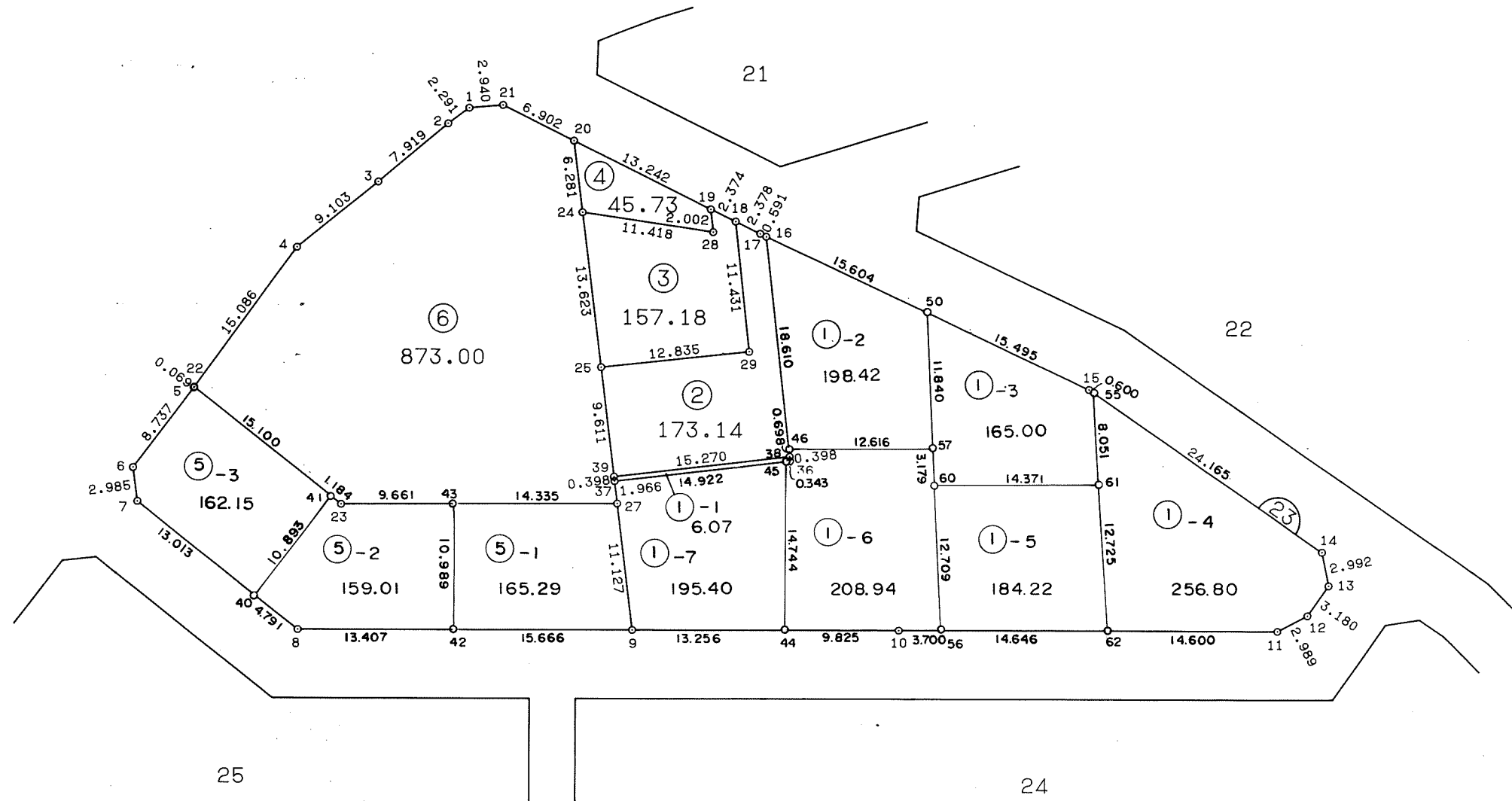
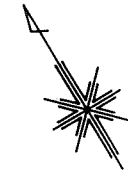

千葉市土気南土地区画整理組合

千葉都市計画事業土気南特定土地区画整理事業 画地出来形確認測量図（第一工区）

縮尺1:500 全葉の

平成
年
月

あすみが丘1-46



千葉市街地開発コンサルタント協同組合

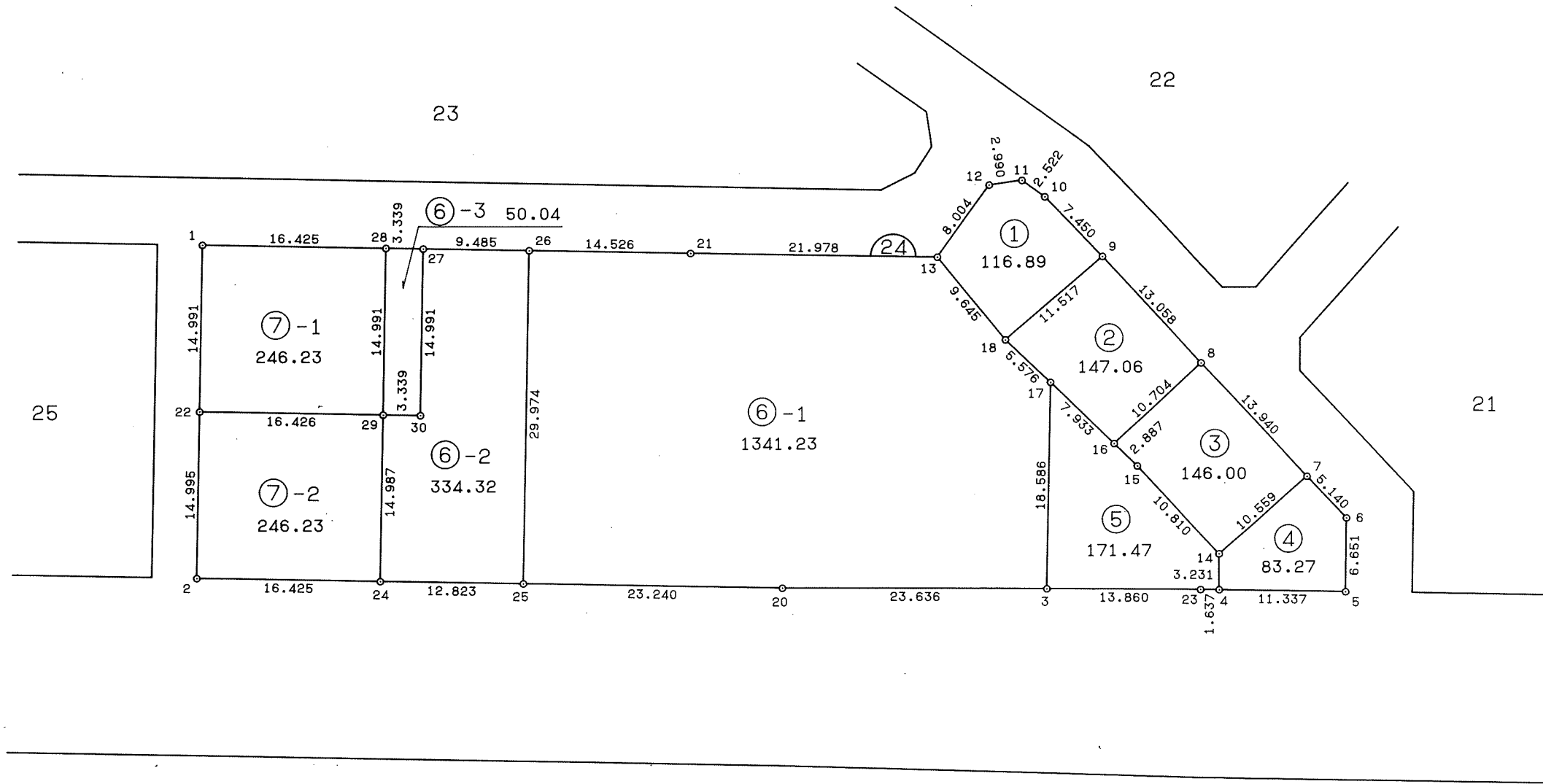
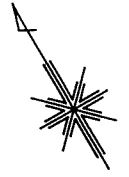

千葉市土気南土地区画整理組合

千葉都市計画事業土気南特定土地区画整理事業 画地出来形確認測量図（第一工区）

縮尺1:500 全葉の

平成
年
月

あすみが丘1-47



2-2

千葉市街地開発コンサルタント協同組合

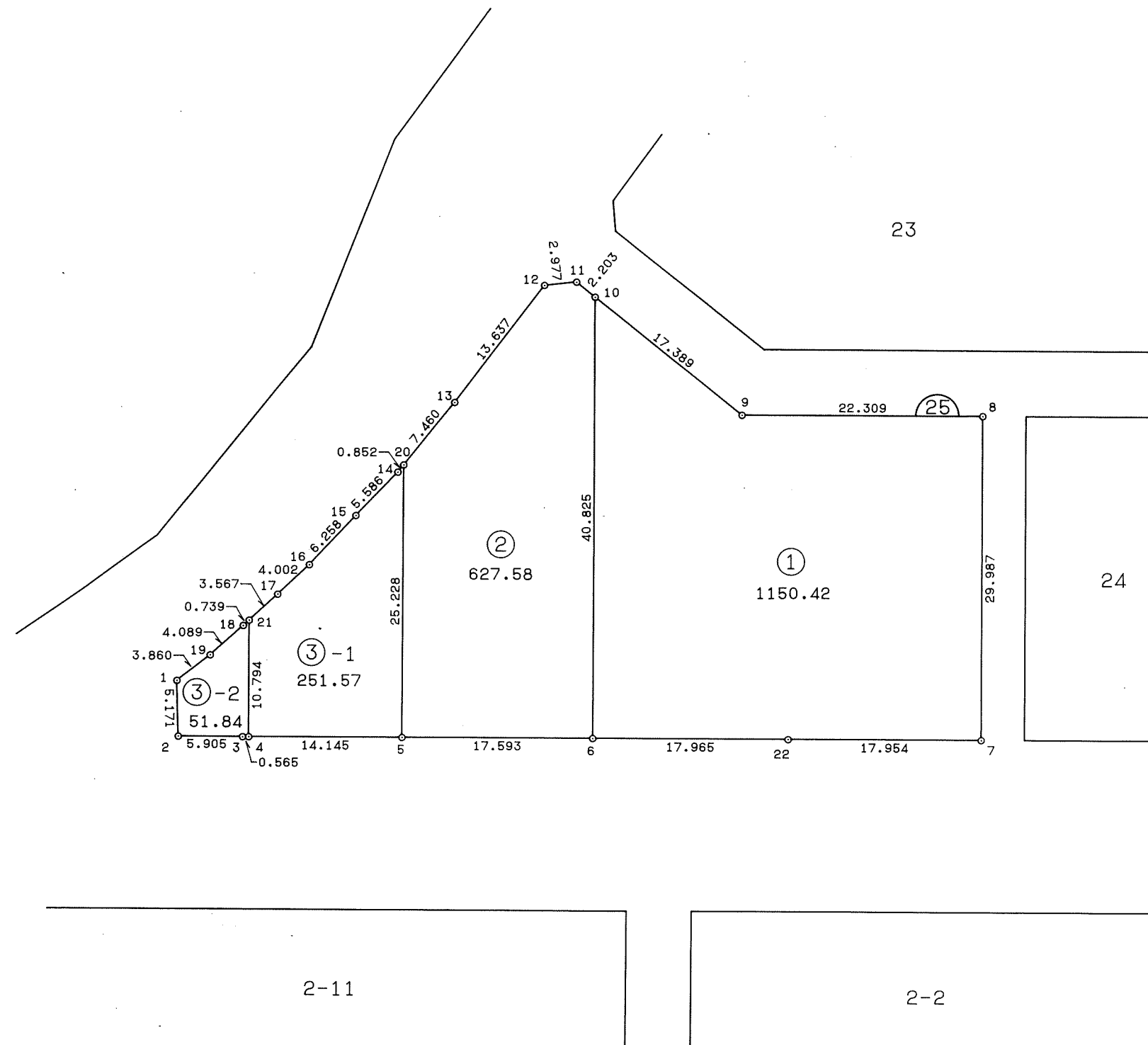
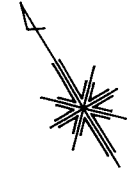

千葉市土気南土地区画整理組合

千葉都市計画事業土気南特定土地区画整理事業 画地出来形確認測量図（第一工区）

縮尺 1 : 500 全 葉の

平成
年
月

あすみが丘 1-48



千葉市街地開発コンサルタント協同組合

千葉市土気南土地区画整理組合

この画地出来形確認測量図は、当該土地区画整理組合が土地区画整理法第 103 条の規定に基づく換地処分時（H 8. 7.26）に伴い作成したものの写しです。（換地処分時に土地権利者に送付したものの写し）