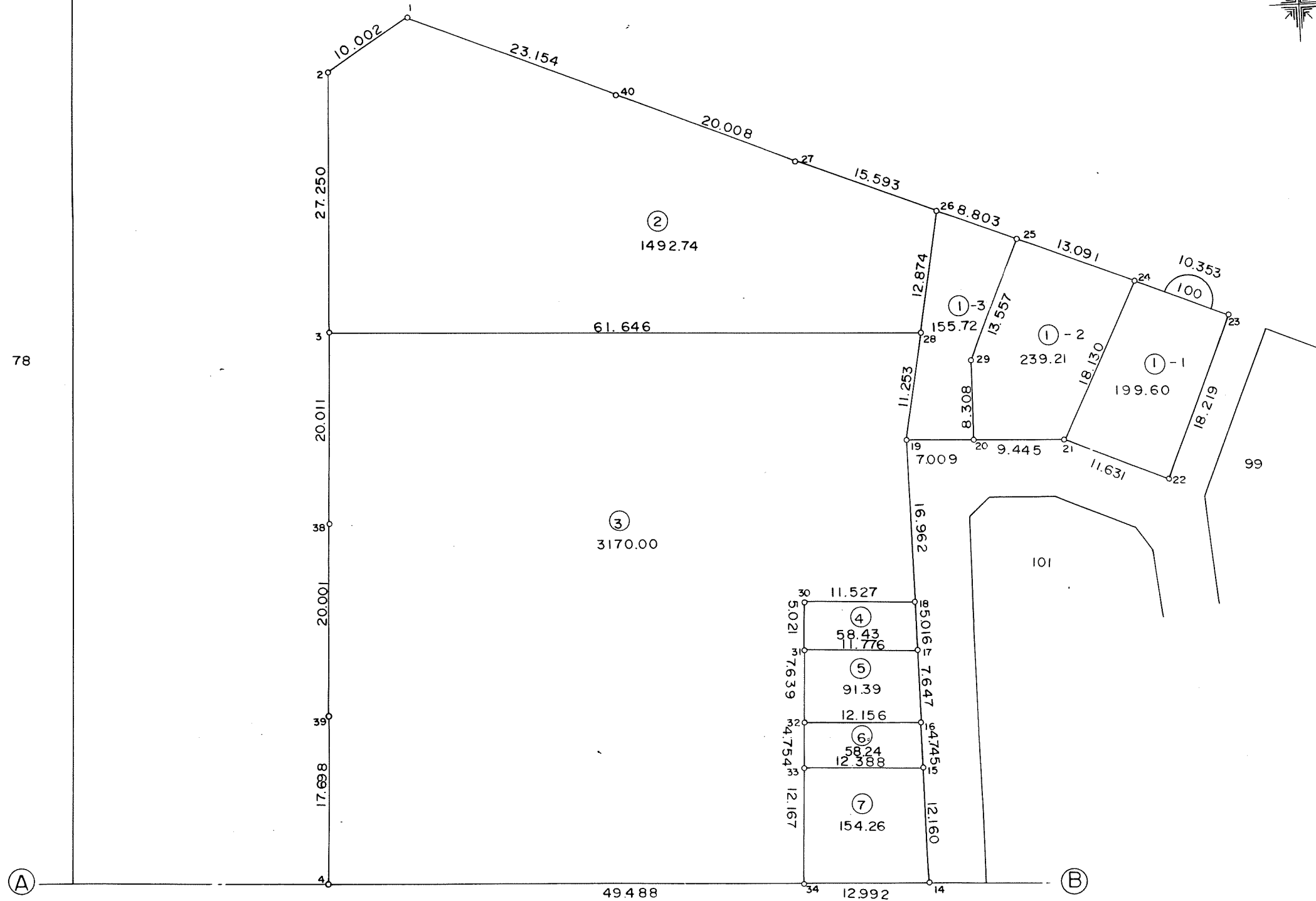
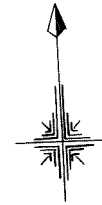
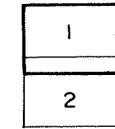


千葉都市計画事業土気南特定土地区画整理事業 画地出来形確認測量図（第一工区）

縮尺 1 : 500 全 2 葉 の 1

平成
年
月

あすみが丘 2-1



東光測量建設株式会社

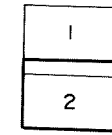
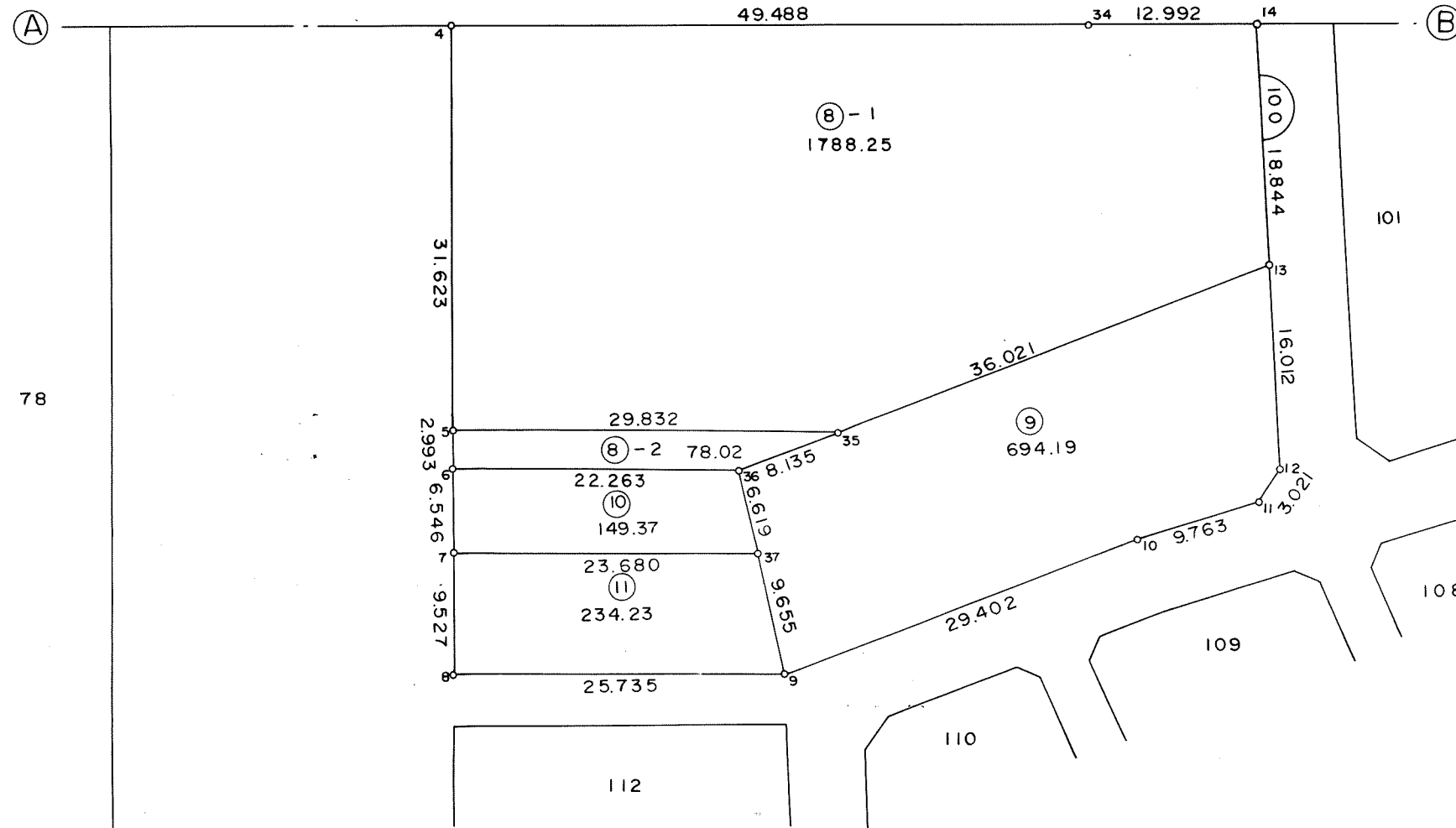

千葉市土気南土地区画整理組合

千葉都市計画事業土気南特定土地区画整理事業 画地出来形確認測量図（第一工区）

縮尺 1 : 500 全 2 葉の 2

平成
年
月

あすみが丘 2-1



東光測量建設株式会社

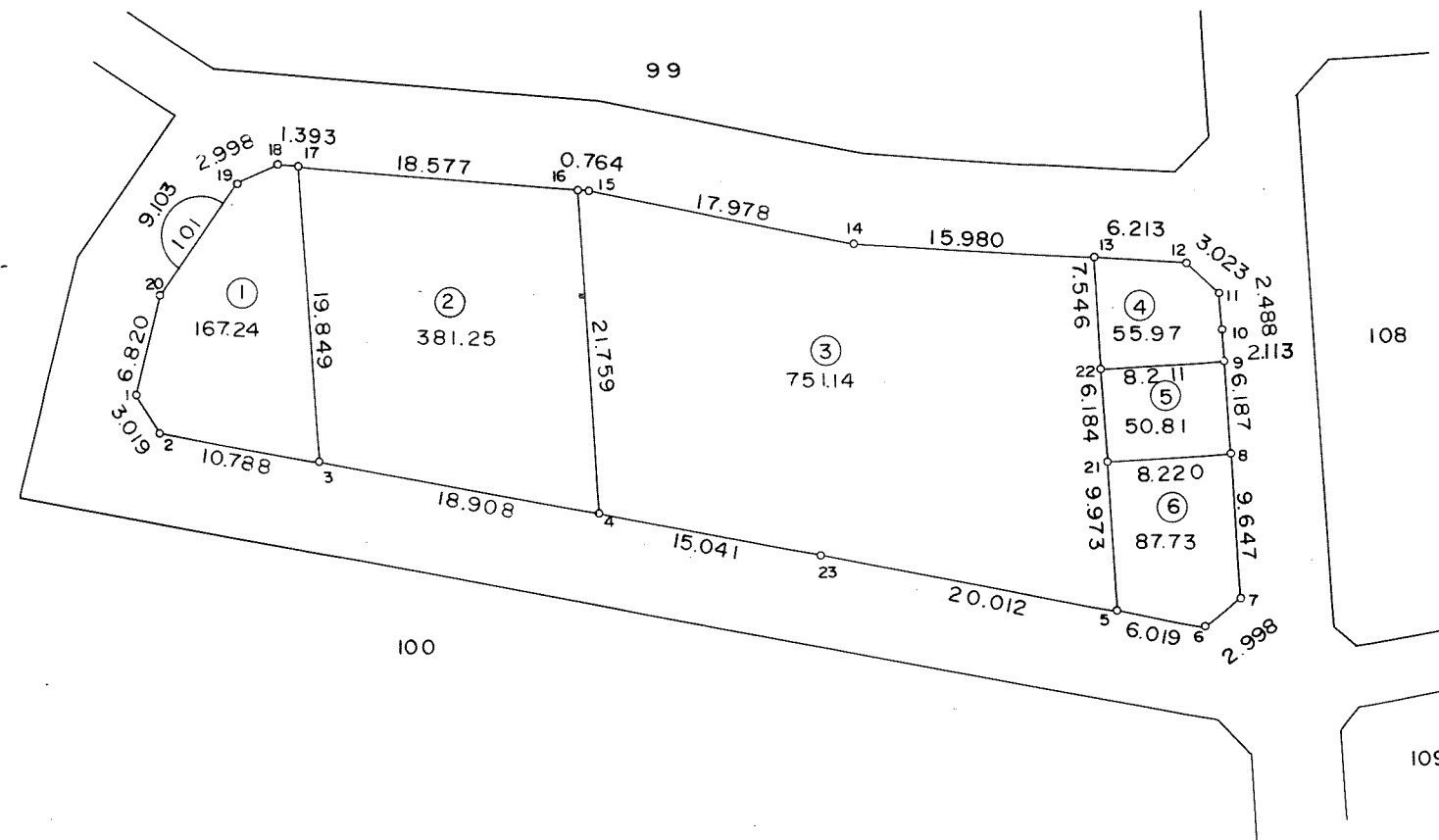
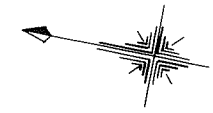
千葉市土気南土地区画整理組合

千葉都市計画事業土気南特定土地区画整理事業 画地出来形確認測量図（第一工区）

縮尺 1:500 全葉の

平成
年
月

あすみが丘 2-2



東光測量建設株式会社

千葉市土気南土地区画整理組合

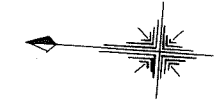

この画地出来形確認測量図は、当該土地区画整理組合が土地区画整理法第 103 条の規定に基づく換地処分時（H 8. 7.26）に伴い作成したものの写しです。（換地処分時に土地権利者に送付したものの写し）

千葉都市計画事業土気南特定土地区画整理事業 画地出来形確認測量図（第一工区）

縮尺1:500 全葉の

平成
年
月

あすみが丘2-3



東光測量建設株式会社

千葉市土気南土地区画整理組合

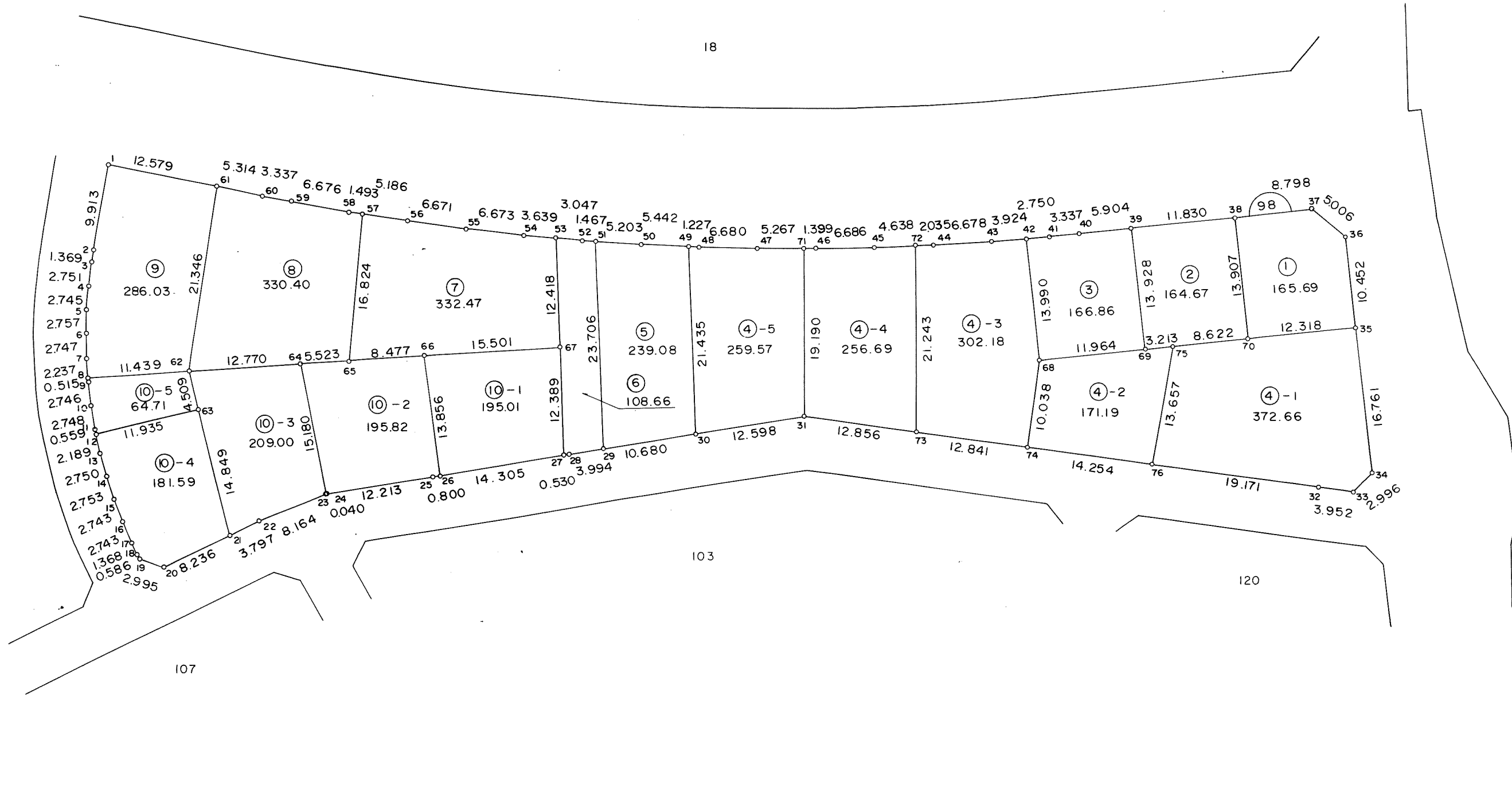


この画地出来形確認測量図は、当該土地区画整理組合が土地区画整理法第103条の規定に基づく換地処分時（H8.7.26）に伴い作成したものの写しです。（換地処分時に土地権利者に送付したものの写し）

千葉都市計画事業土気南特定土地区画整理事業 画地出来形確認測量図（第一工区）

縮尺 1:500 全 葉の

平成
年
月

あすみが丘 2-4



東光測量建設株式会社

千葉市土気南土地区画整理組合

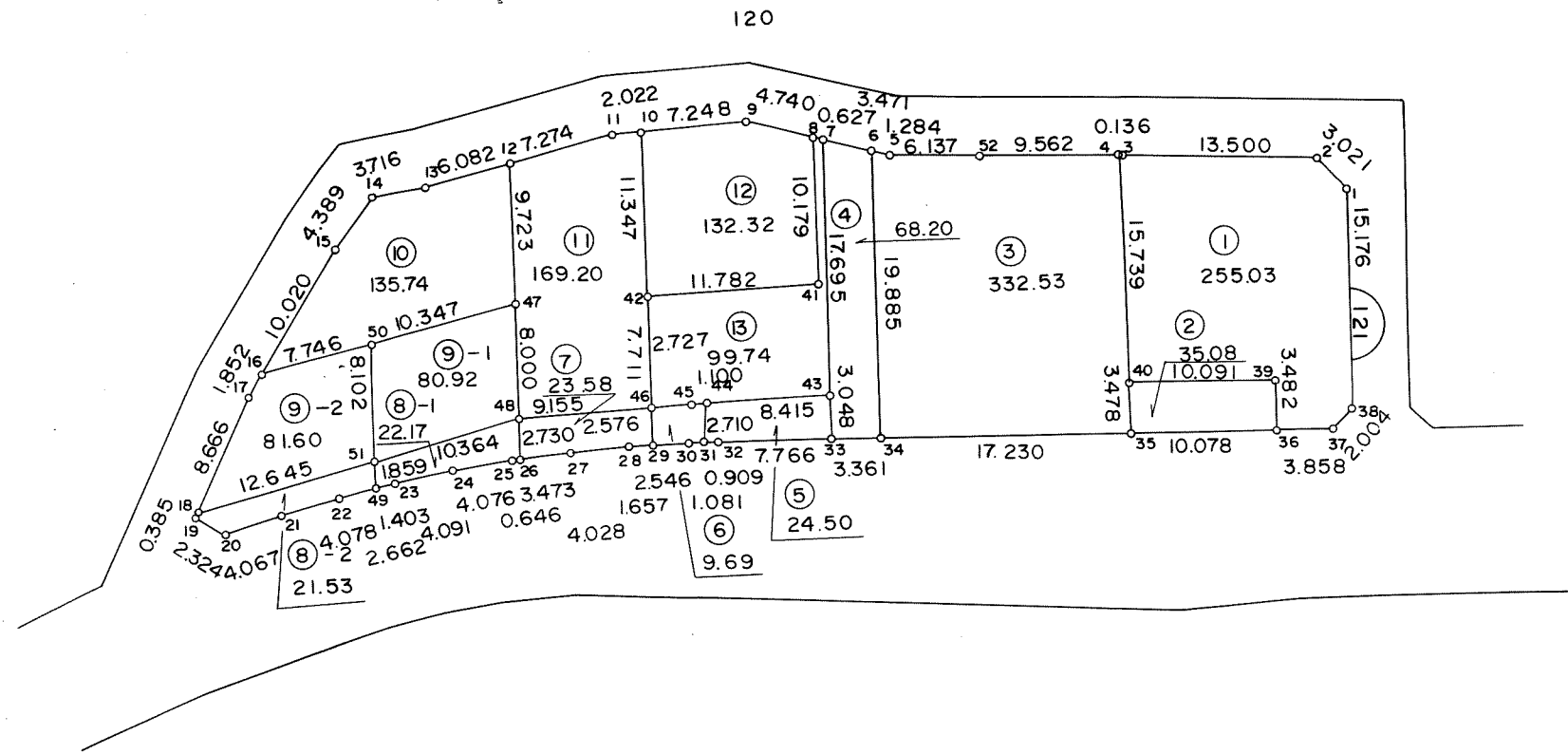

この画地出来形確認測量図は、当該土地区画整理組合が土地区画整理法第 103 条の規定に基づく換地処分時（H 8. 7.26）に伴い作成したものの写しです。（換地処分時に土地権利者に送付したものの写し）

千葉都市計画事業土気南特定土地区画整理事業 画地出来形確認測量図（第一工区）

縮尺 1 : 500 全葉の

平成
年
月

あすみか丘 2-5



東光測量建設株式会社

千葉市土気南土地区画整理組合

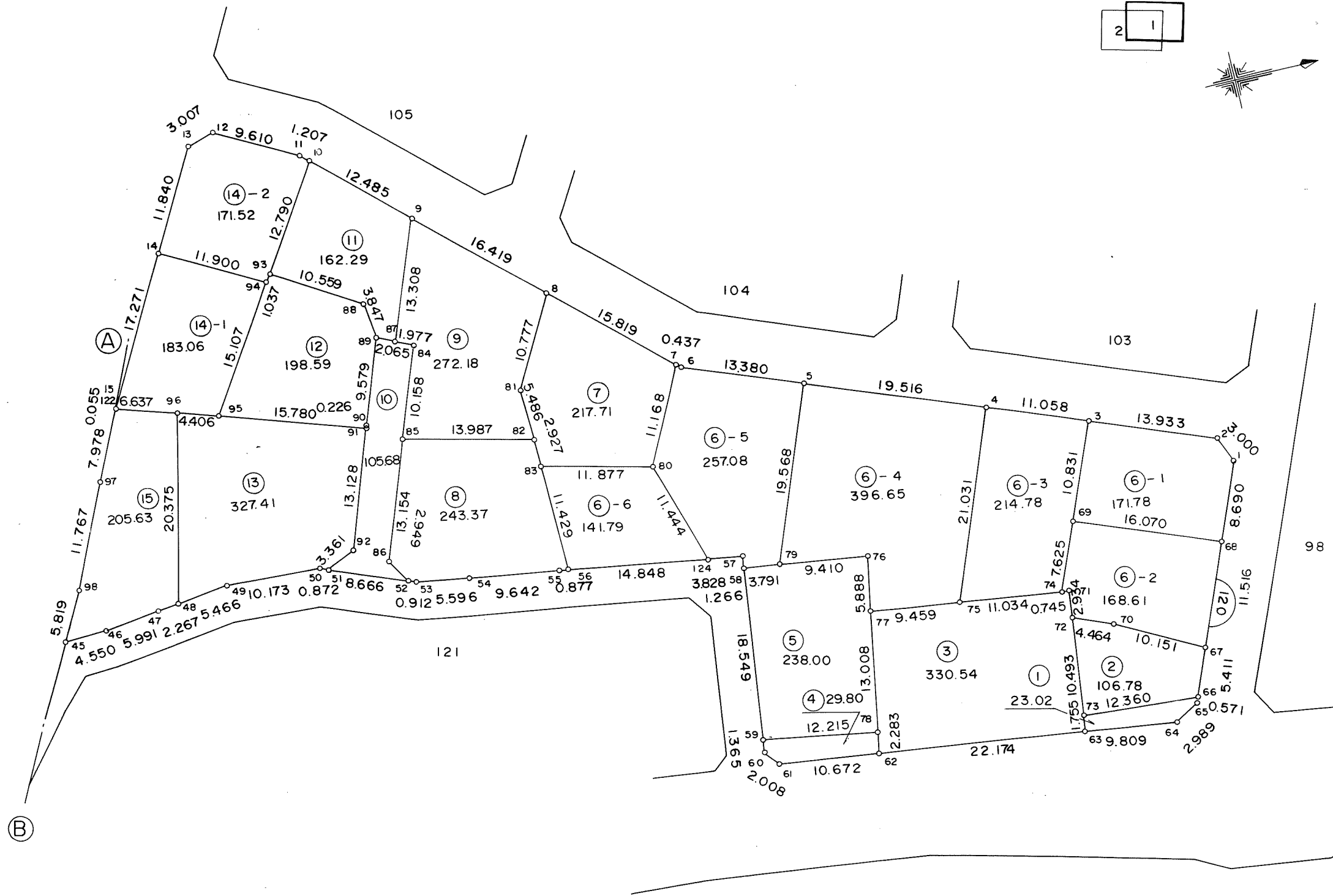

この画地出来形確認測量図は、当該土地区画整理組合が土地区画整理法第 103 条の規定に基づく換地処分時（H 8. 7.26）に伴い作成したものの写しです。（換地処分時に土地権利者に送付したものの写し）

千葉都市計画事業土気南特定土地区画整理事業 画地出来形確認測量図（第一工区）

縮尺 1:500 全 2 葉の 1

平成
年
月

あすみが丘 2-6



東光測量建設株式会社

千葉市土気南土地区画整理組合

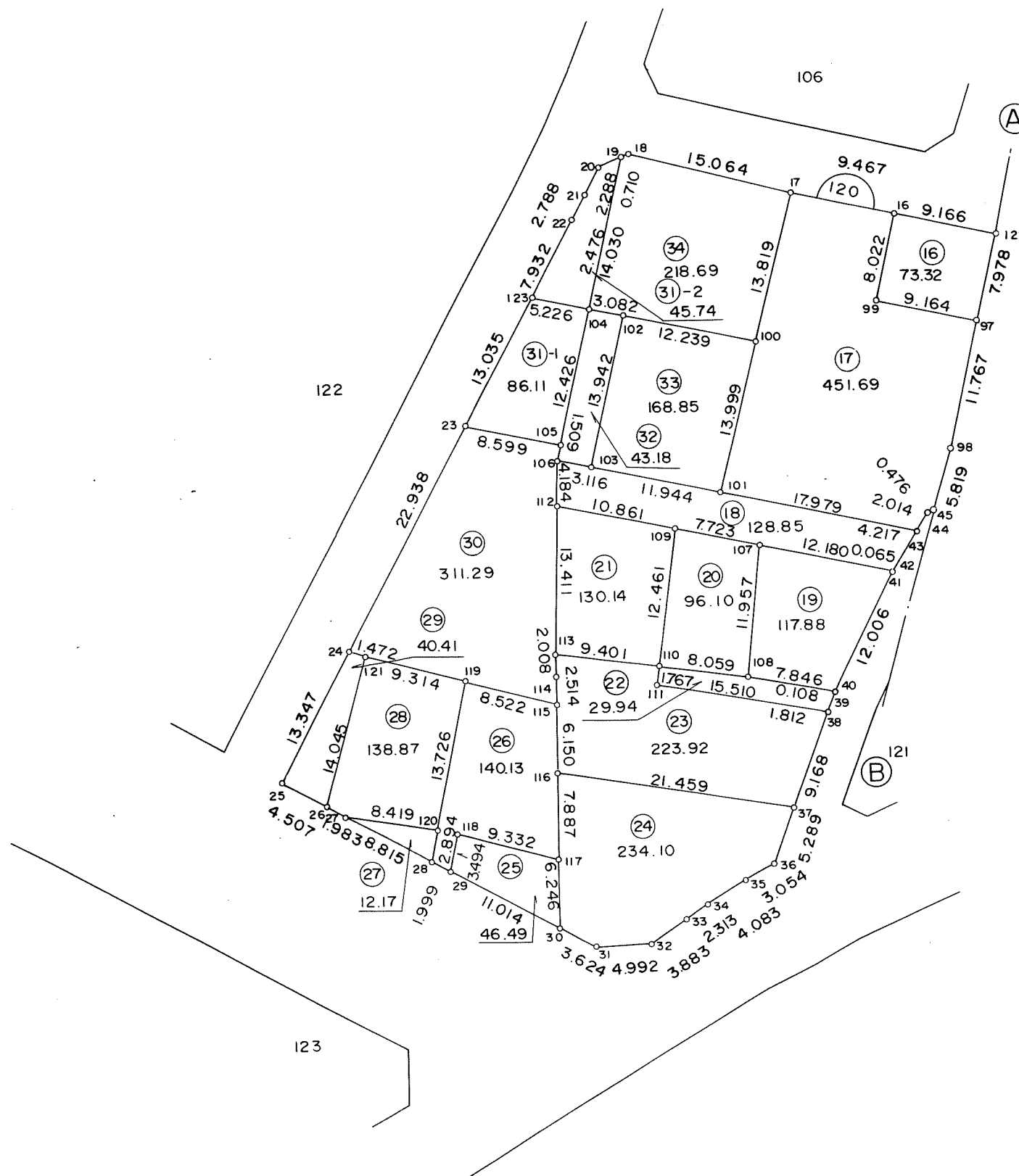
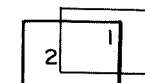
この画地出来形確認測量図は、当該土地区画整理組合が土地区画整理法第 103 条の規定に基づく換地処分時（H 8. 7.26）に伴い作成したものの写しです。（換地処分時に土地権利者に送付したものの写し）

千葉都市計画事業土気南特定土地区画整理事業 画地出来形確認測量図（第一工区）

縮尺 1:500 全2葉の2

平成
年
月

あすみが丘2-6



東光測量建設株式会社

千葉市土気南土地区画整理組合

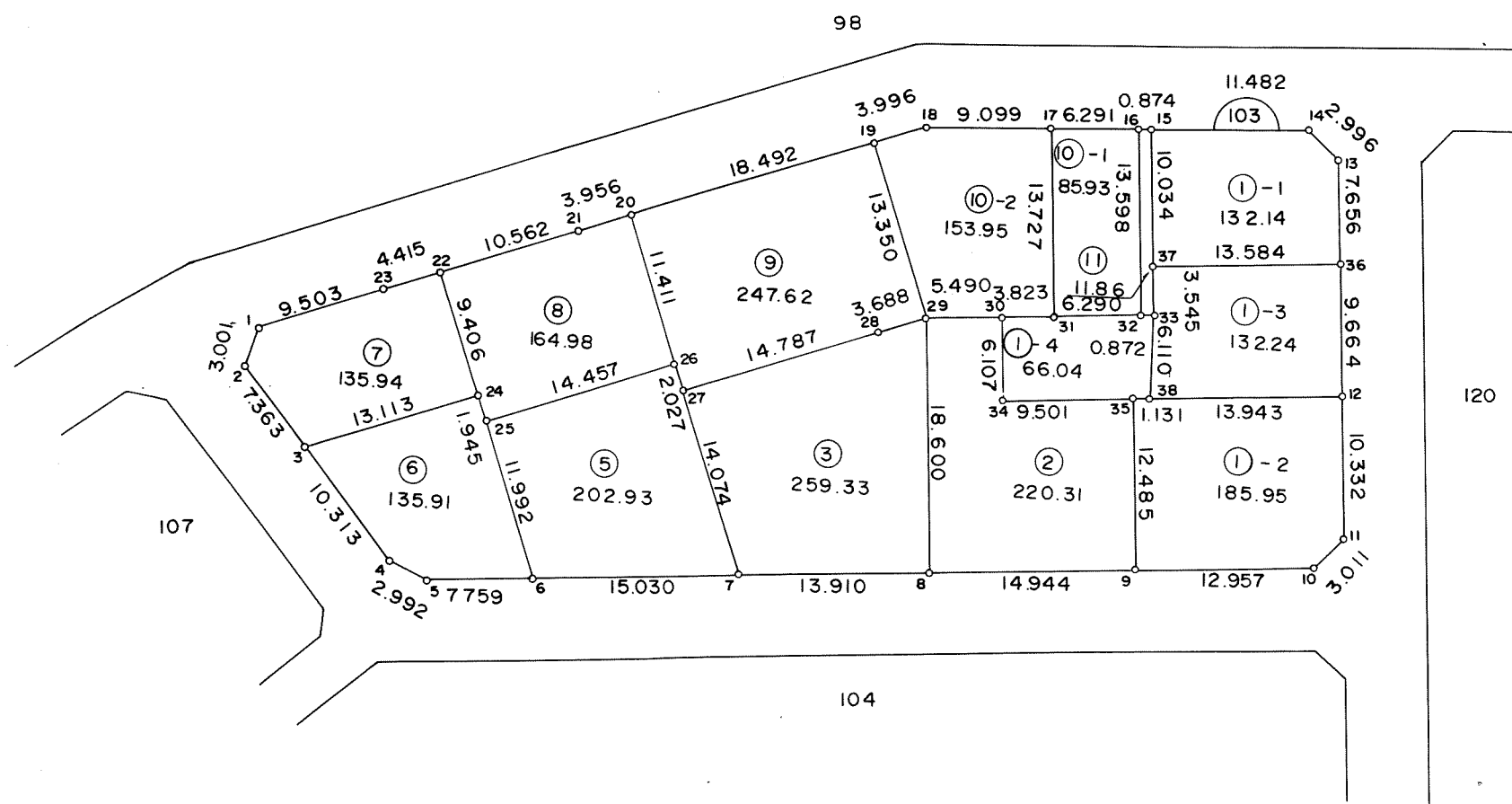
この画地出来形確認測量図は、当該土地区画整理組合が土地区画整理法第103条の規定に基づく換地処分時（H8.7.26）に伴い作成したものの写しです。（換地処分時に土地権利者に送付したものの写し）

千葉都市計画事業土気南特定土地区画整理事業 画地出来形確認測量図（第一工区）

縮尺 1:500 全 葉の

平成
年
月

あすみが丘 2-7



東光測量建設株式会社

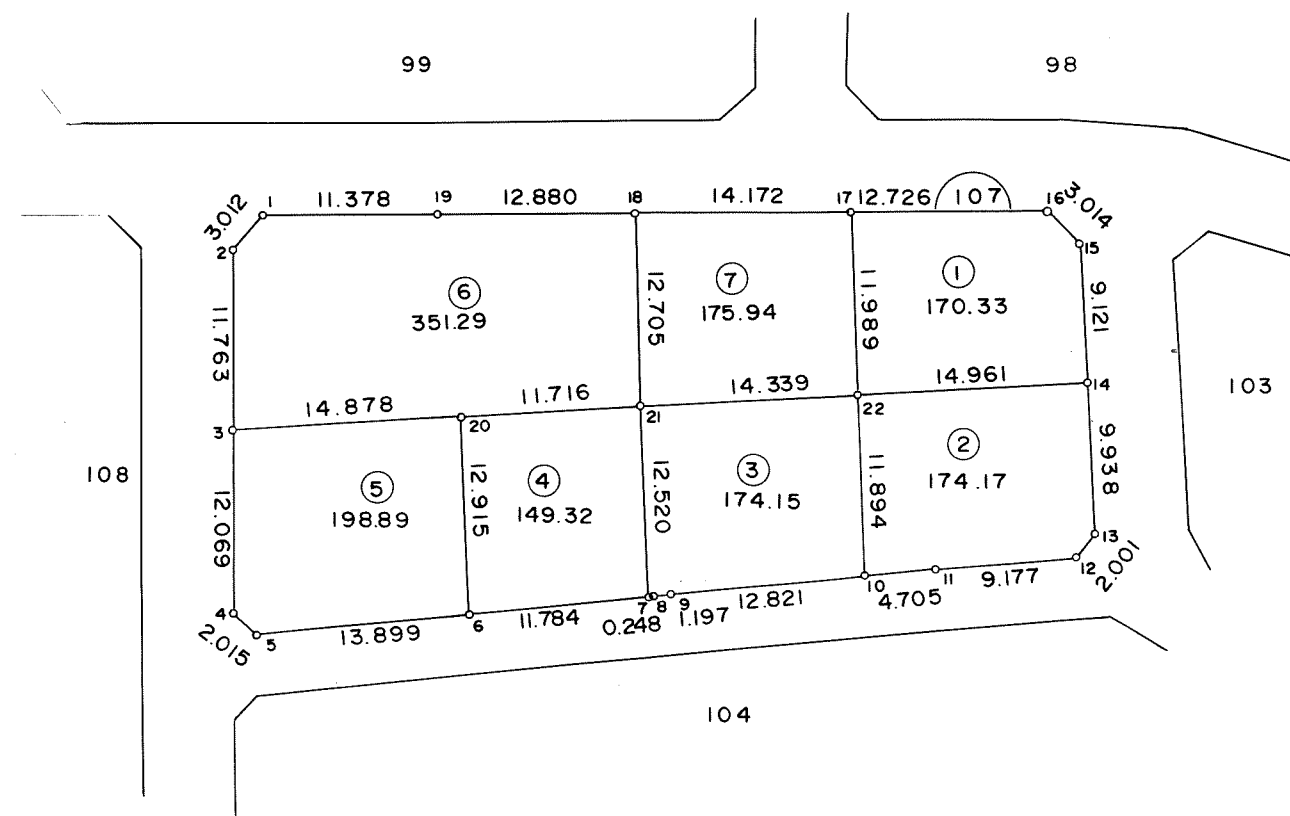
千葉市土気南土地区画整理組合

千葉都市計画事業土気南特定土地区画整理事業 画地出来形確認測量図（第一工区）

縮尺 1:500 全葉の

平成
年
月

あすみが丘 2-8



東光測量建設株式会社

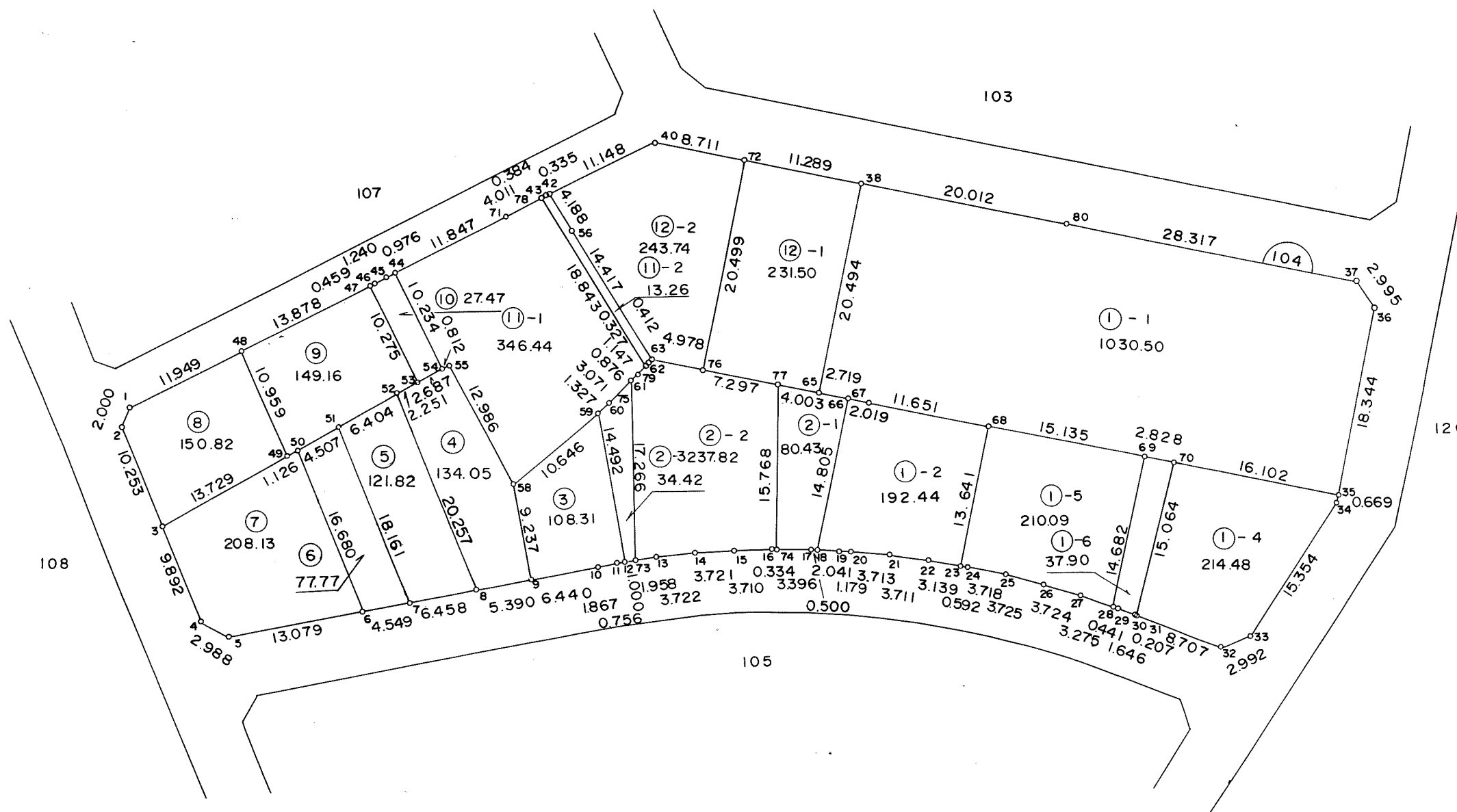


千葉市土気南土地区画整理組合

千葉都市計画事業土気南特定土地区画整理事業 画地出来形確認測量図（第一工区）

縮尺 1:500 全 葉の

平成
年
月

あすみが丘 2-9



東光測量建設株式会社

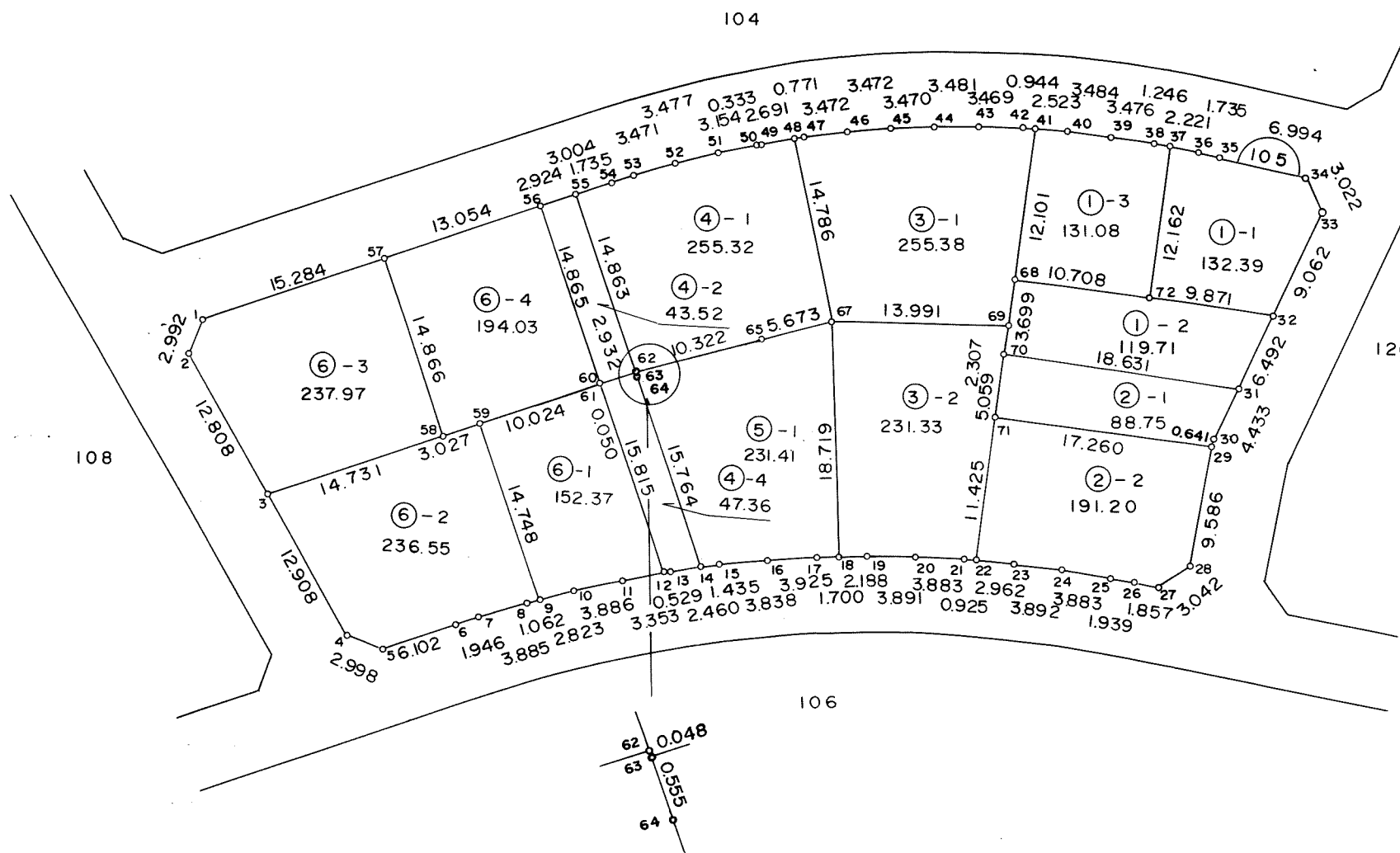


千葉市土気南土地区画整理組合

千葉都市計画事業土気南特定土地区画整理事業 画地出来形確認測量図（第一工区）

縮尺 1:500 全 葉の

平成
年
月

あすみが丘 2-10



東光測量建設株式会社

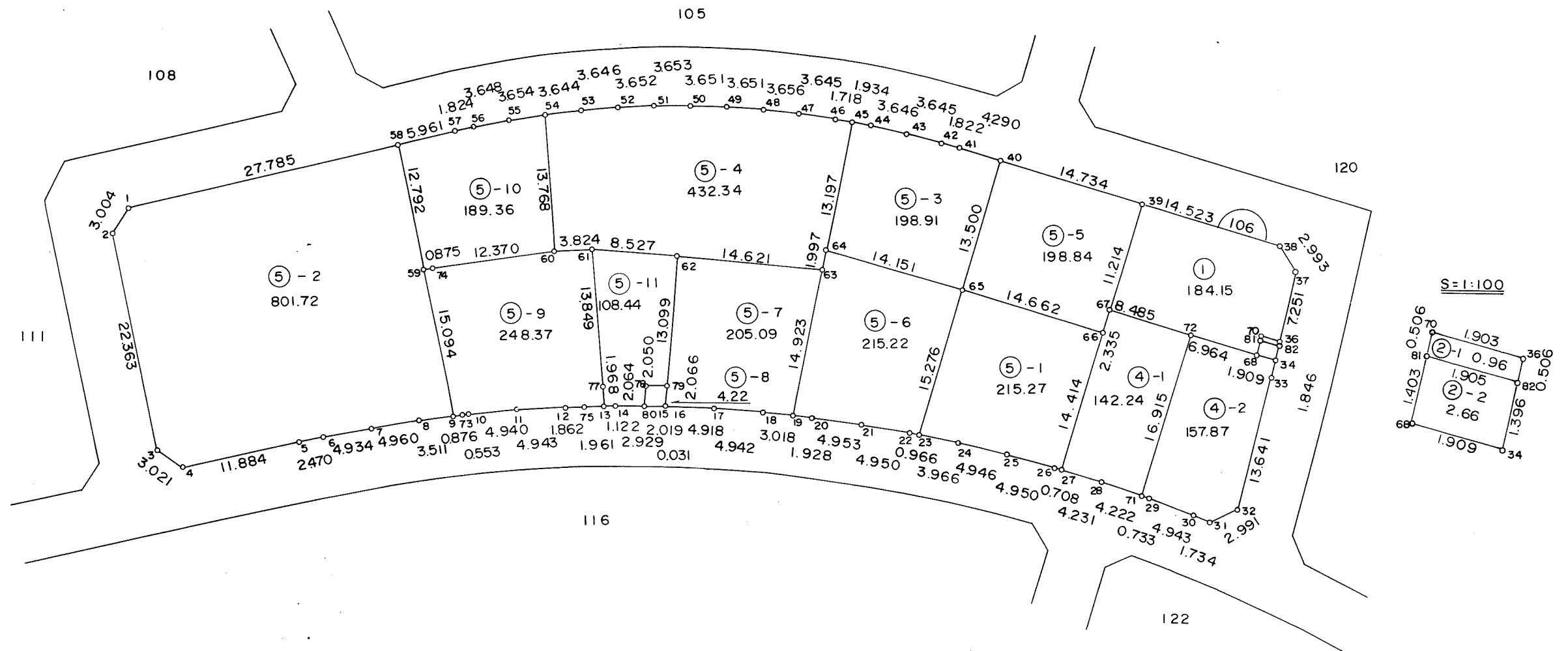
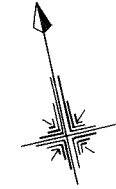

千葉市土気南土地区画整理組合

千葉都市計画事業土気南特定土地区画整理事業 画地出来形確認測量図（第一工区）

縮尺 1:500 全葉の

平成
年
月

あすみが丘 2-11



東光測量建設株式会社

千葉市土気南土地区画整理組合

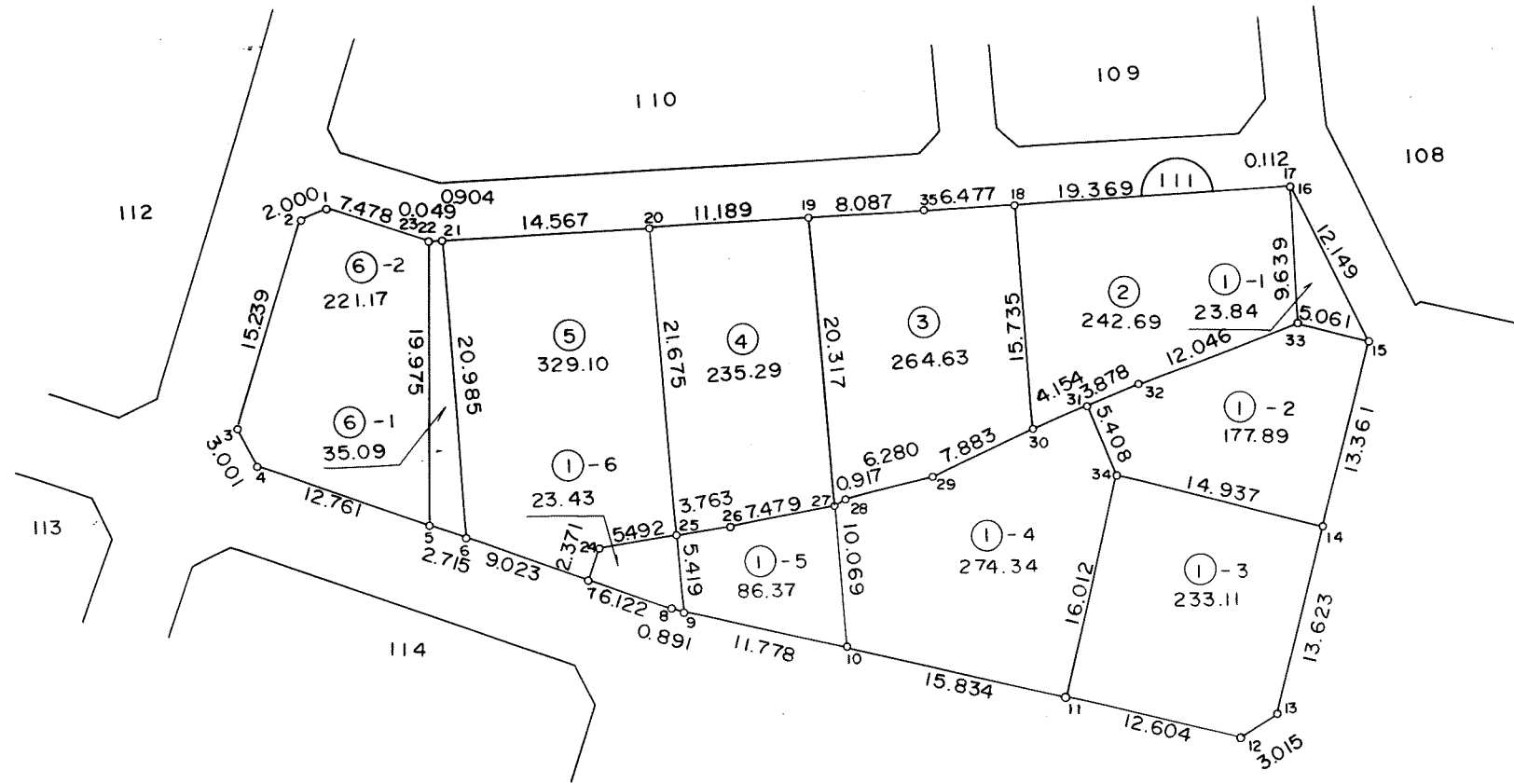
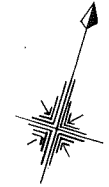

この画地出来形確認測量図は、当該土地区画整理組合が土地区画整理法第 103 条の規定に基づく換地処分時（H 8. 7.26）に伴い作成したものの写しです。（換地処分時に土地権利者に送付したものの写し）

千葉都市計画事業土気南特定土地区画整理事業 画地出来形確認測量図（第一工区）

縮尺 1:500 全 葉の

平成
年
月

あすみが丘 2-12



東光測量建設株式会社

千葉市土気南土地区画整理組合

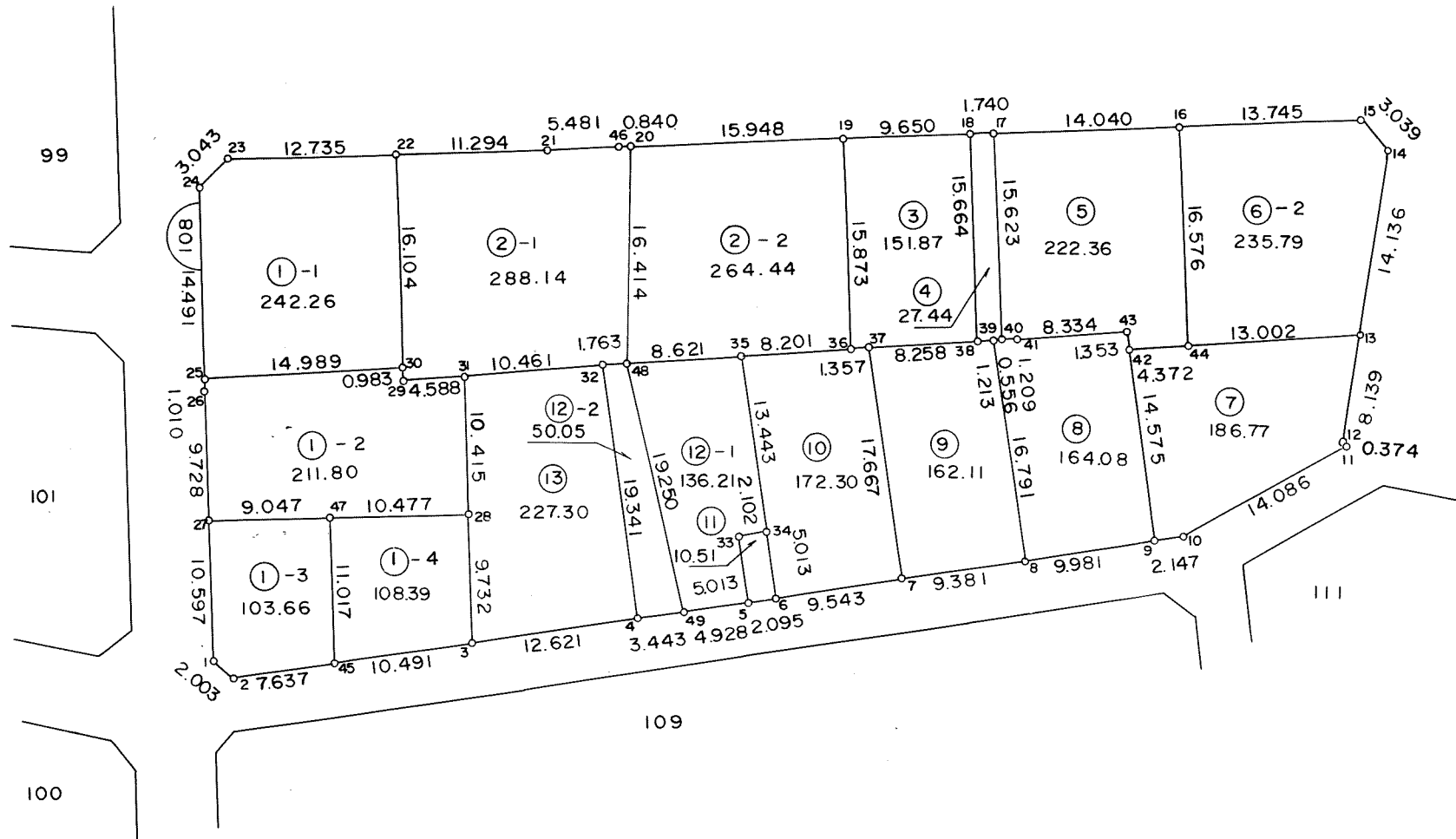
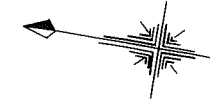

この画地出来形確認測量図は、当該土地区画整理組合が土地区画整理法第 103 条の規定に基づく換地処分時（H 8. 7.26）に伴い作成したものの写しです。（換地処分時に土地権利者に送付したものの写し）

千葉都市計画事業土気南特定土地区画整理事業 画地出来形確認測量図（第一工区）

縮尺 1:500 全 葉の

平成
年
月

あすみが丘 2-13



東光測量建設株式会社

千葉市土気南土地区画整理組合

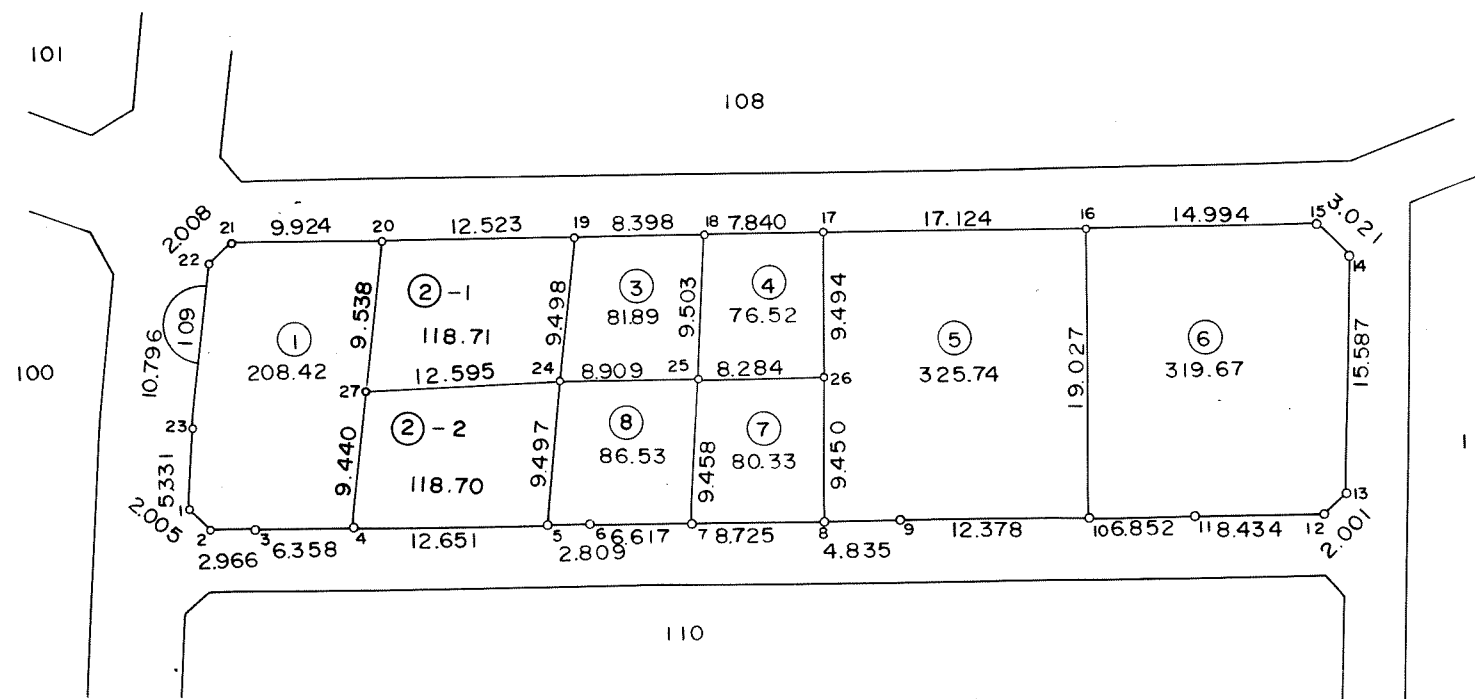
この画地出来形確認測量図は、当該土地区画整理組合が土地区画整理法第 103 条の規定に基づく換地処分時（H 8. 7.26）に伴い作成したものの写しです。（換地処分時に土地権利者に送付したものの写し）

千葉都市計画事業土気南特定土地区画整理事業 画地出来形確認測量図（第一工区）

縮尺 1:500 全 葉の

平成
年
月

あすみが丘 2-14



東光測量建設株式会社

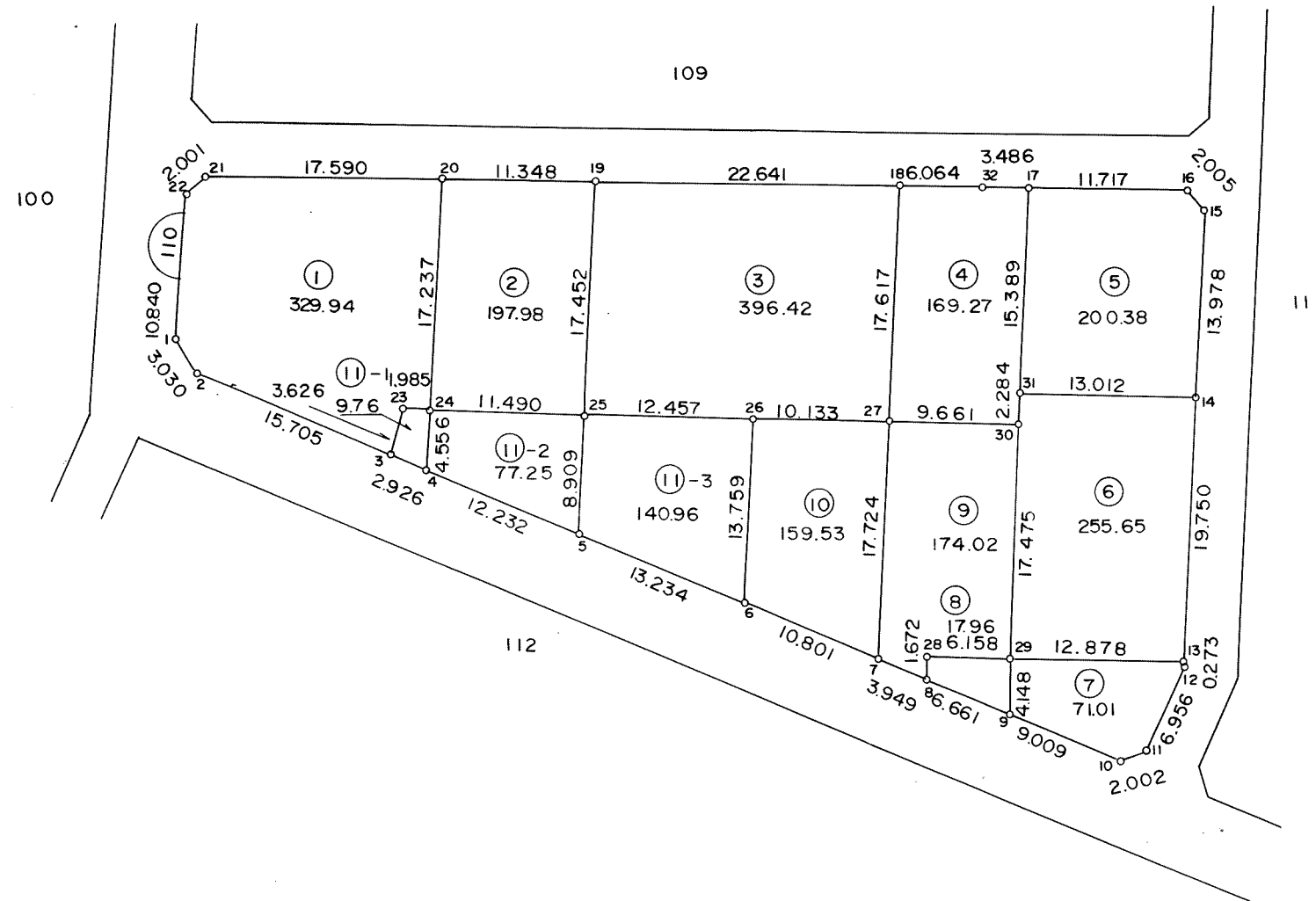

千葉市土気南土地区画整理組合

千葉都市計画事業土気南特定土地区画整理事業 画地出来形確認測量図（第一工区）

縮尺 1:500 全 葉の

平成
年
月

あすみが丘 2-15



東光測量建設株式会社


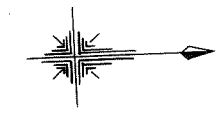
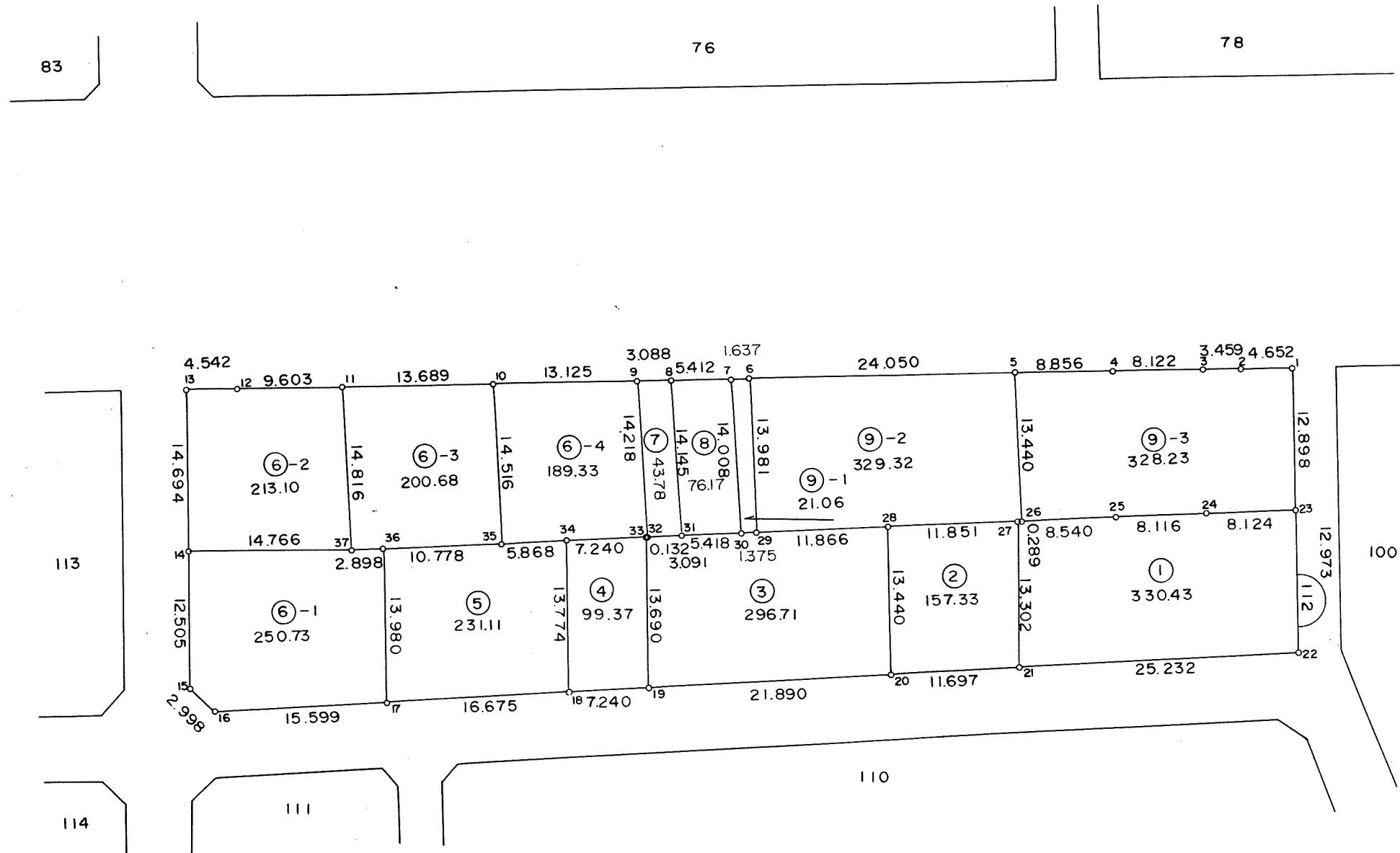
千葉市土気南土地区画整理組合

千葉都市計画事業土気南特定土地区画整理事業 画地出来形確認測量図（第一工区）

縮尺 1:500 全葉の

平成
年
月

あすみが丘 2-16



東光測量建設株式会社

千葉市土気南土地区画整理組合

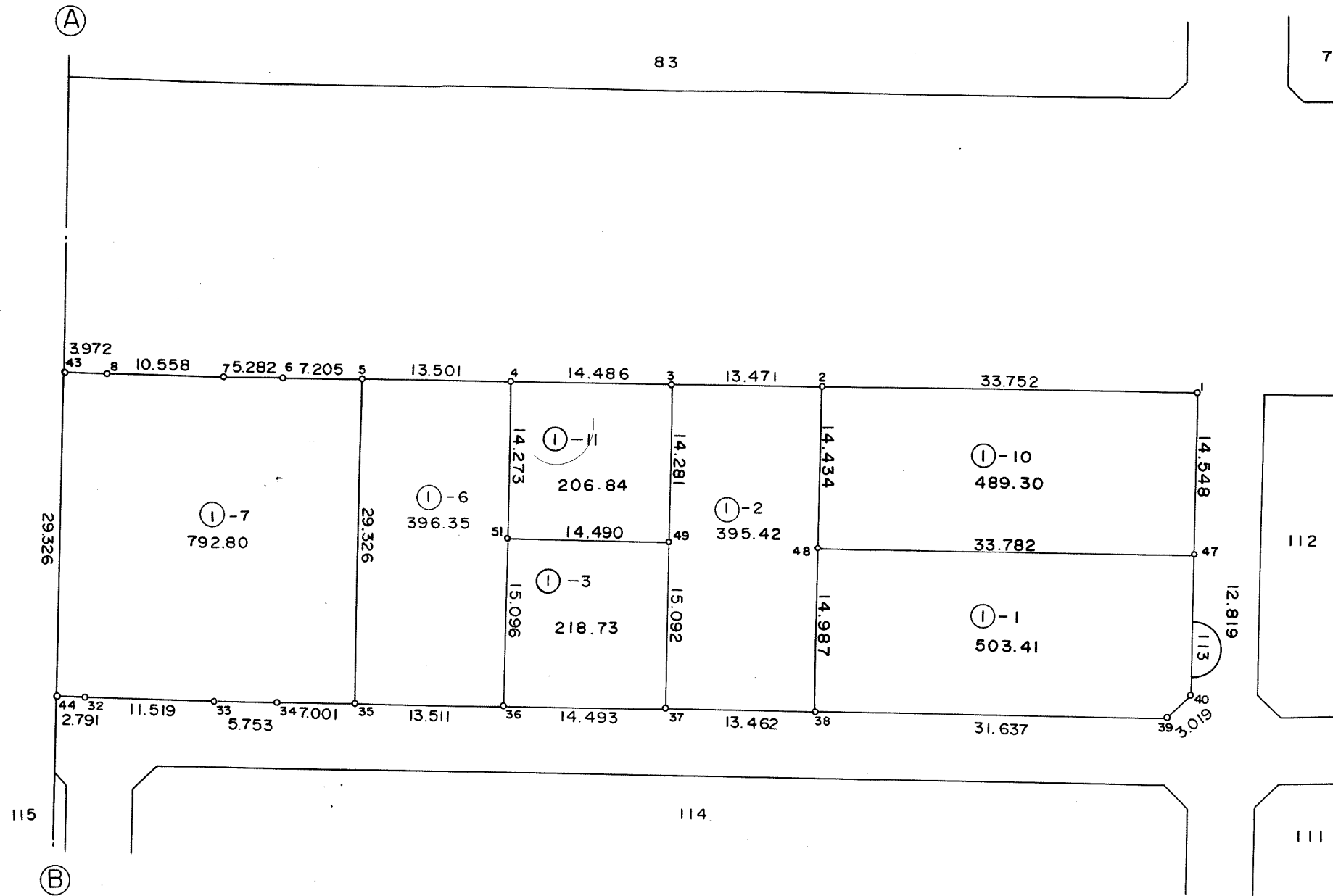

この画地出来形確認測量図は、当該土地区画整理組合が土地区画整理法第 103 条の規定に基づく換地処分時（H 8. 7.26）に伴い作成したものの写しです。（換地処分時に土地権利者に送付したものの写し）

千葉県都市計画事業土気南特定土地区画整理事業 画地出来形確認測量図（第一工区）

縮尺 1:500 全2葉の1

平成
年
月

あすみが丘2-17



東光測量建設株式会社

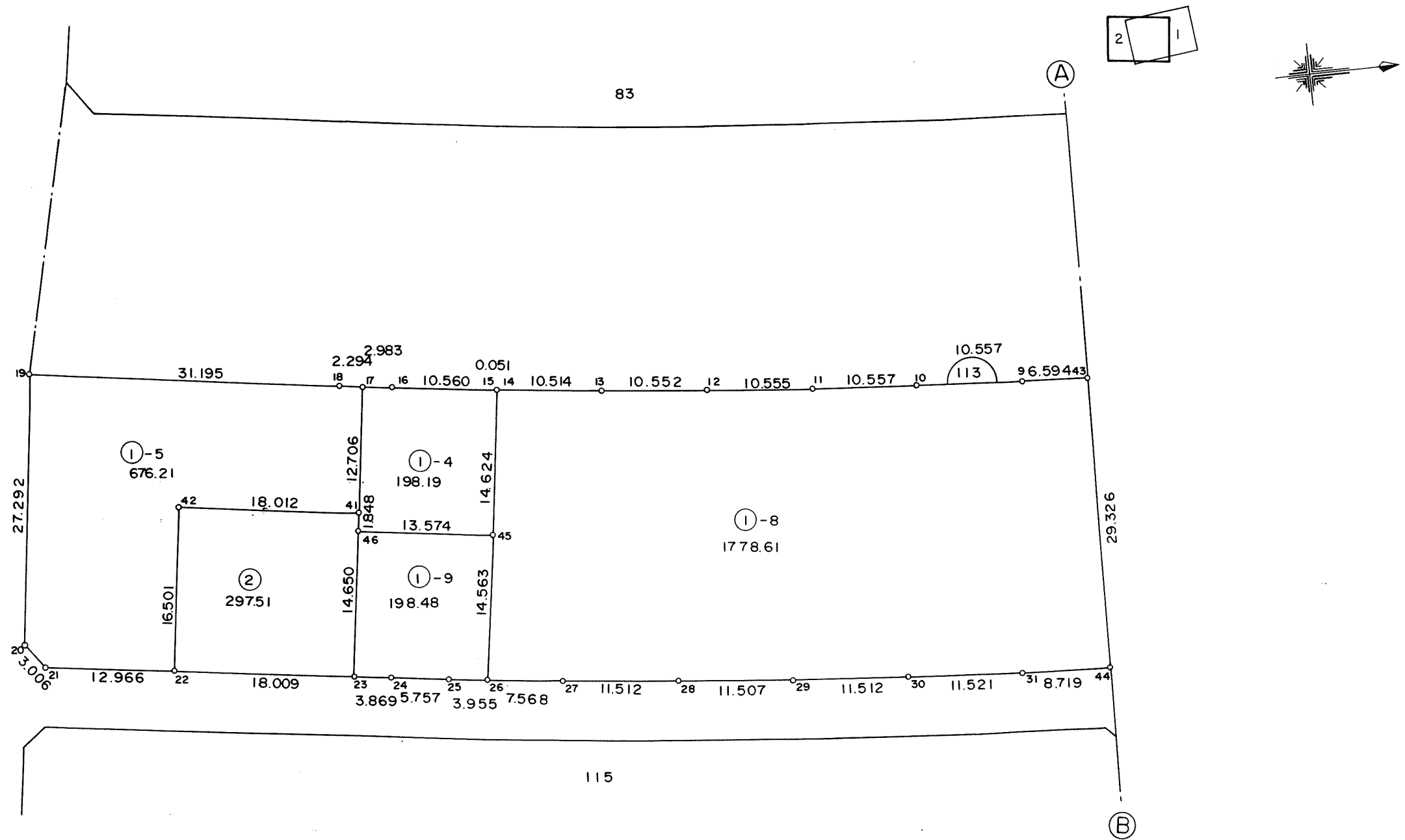

千葉県土気南土地区画整理組合

千葉県都市計画事業土気南特定土地区画整理事業 画地出来形確認測量図（第一工区）

縮尺 1:500 全2葉の2

平成
年
月

あすみが丘2-17



東光測量建設株式会社

千葉県土気南土地区画整理組合

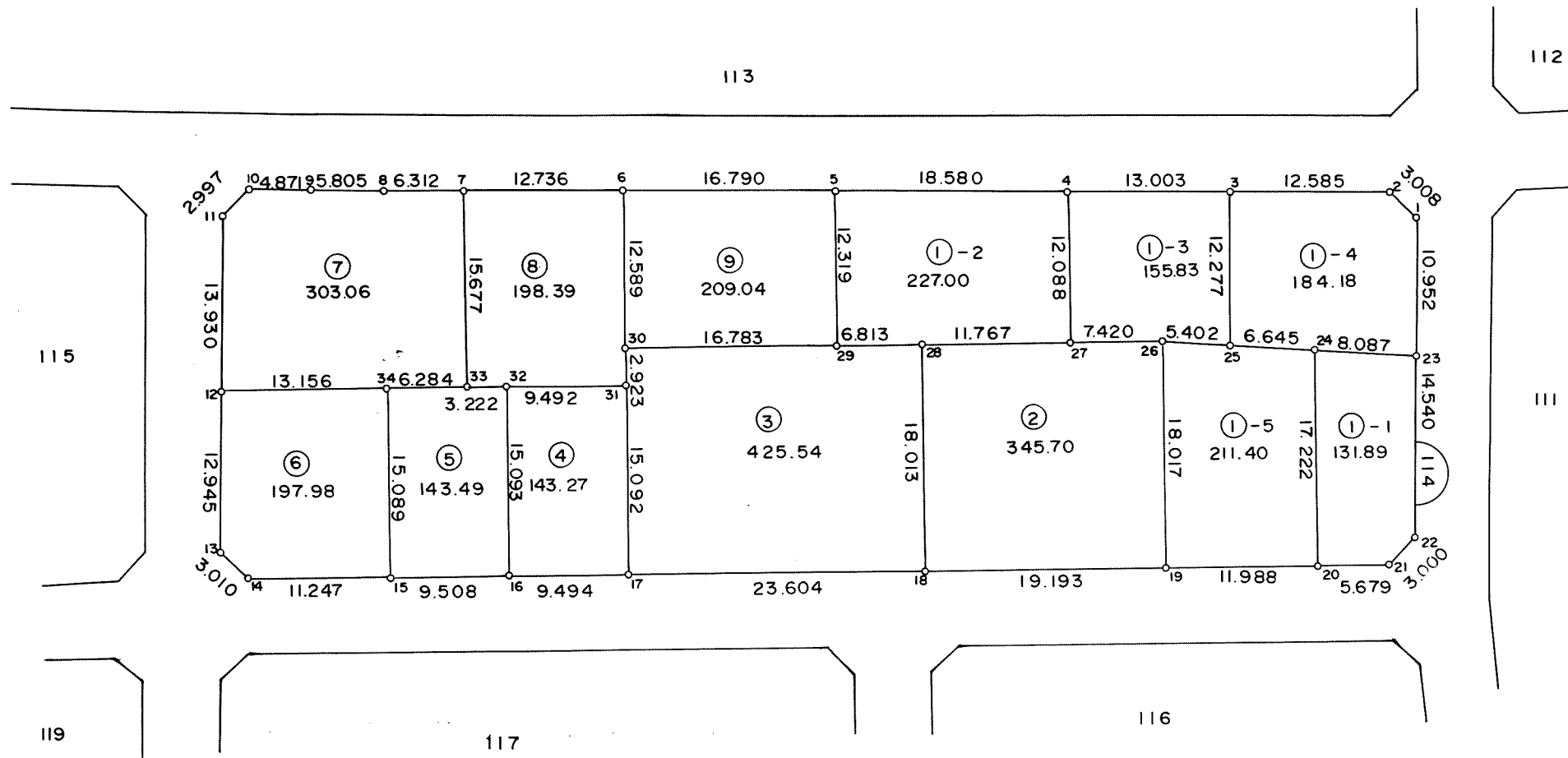

この画地出来形確認測量図は、当該土地区画整理組合が土地区画整理法第103条の規定に基づく換地処分時（H8.7.26）に伴い作成したものの写しです。（換地処分時に土地権利者に送付したものの写し）

千葉都市計画事業土気南特定土地区画整理事業 画地出来形確認測量図（第一工区）

縮尺 1:500 全葉の

平成
年
月

あすみが丘 2-18



東光測量建設株式会社

千葉市土気南土地区画整理組合

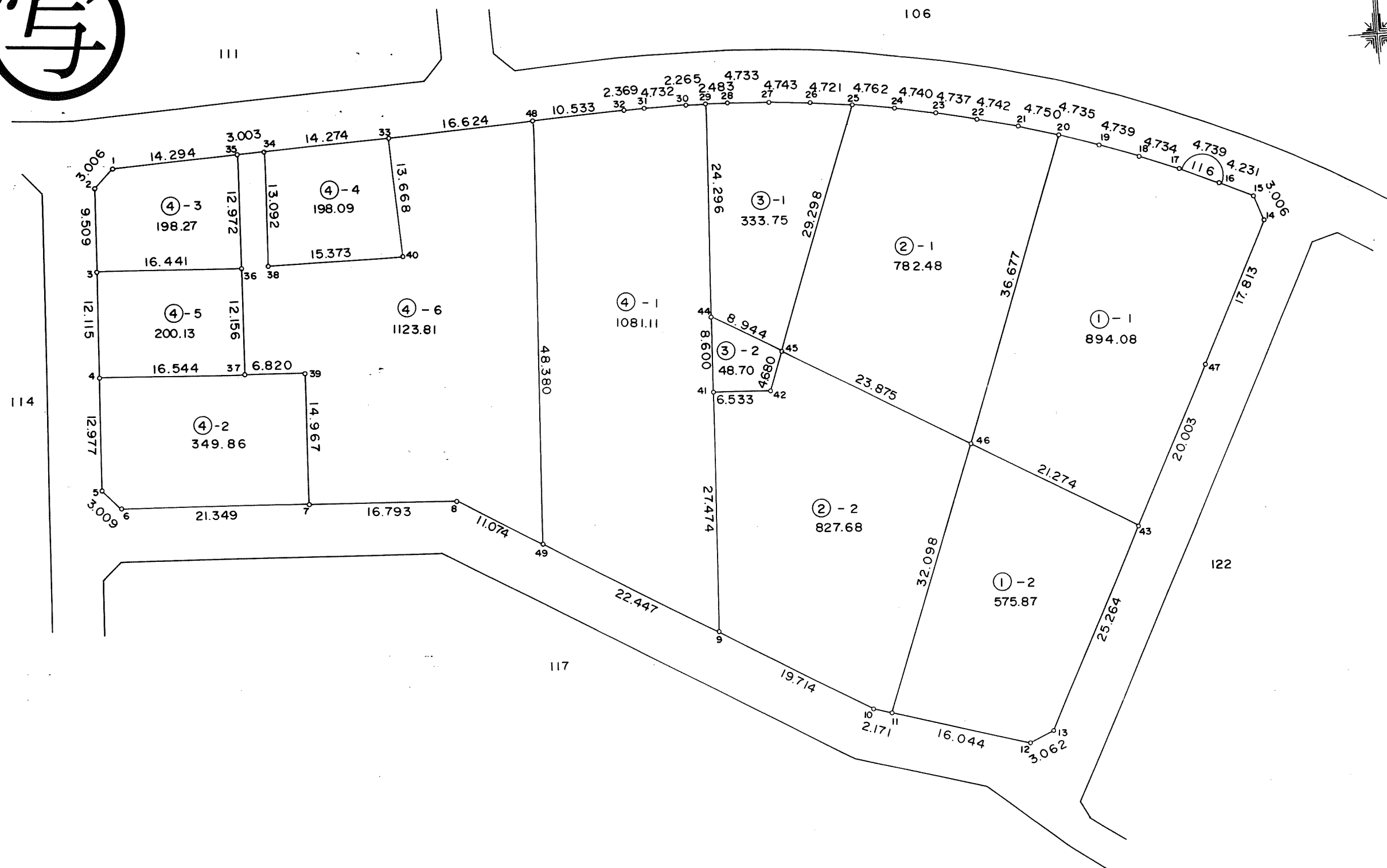

この画地出来形確認測量図は、当該土地区画整理組合が土地区画整理法第 103 条の規定に基づく換地処分時（H 8. 7.26）に伴い作成したものの写しです。（換地処分時に土地権利者に送付したものの写し）

千葉都市計画事業土気南特定土地区画整理事業 画地出来形確認測量図（第一工区）

縮尺 1:500 全 葉の

平成
年
月

あすみが丘 2-19



東光測量建設株式会社

千葉市土気南土地区画整理組合


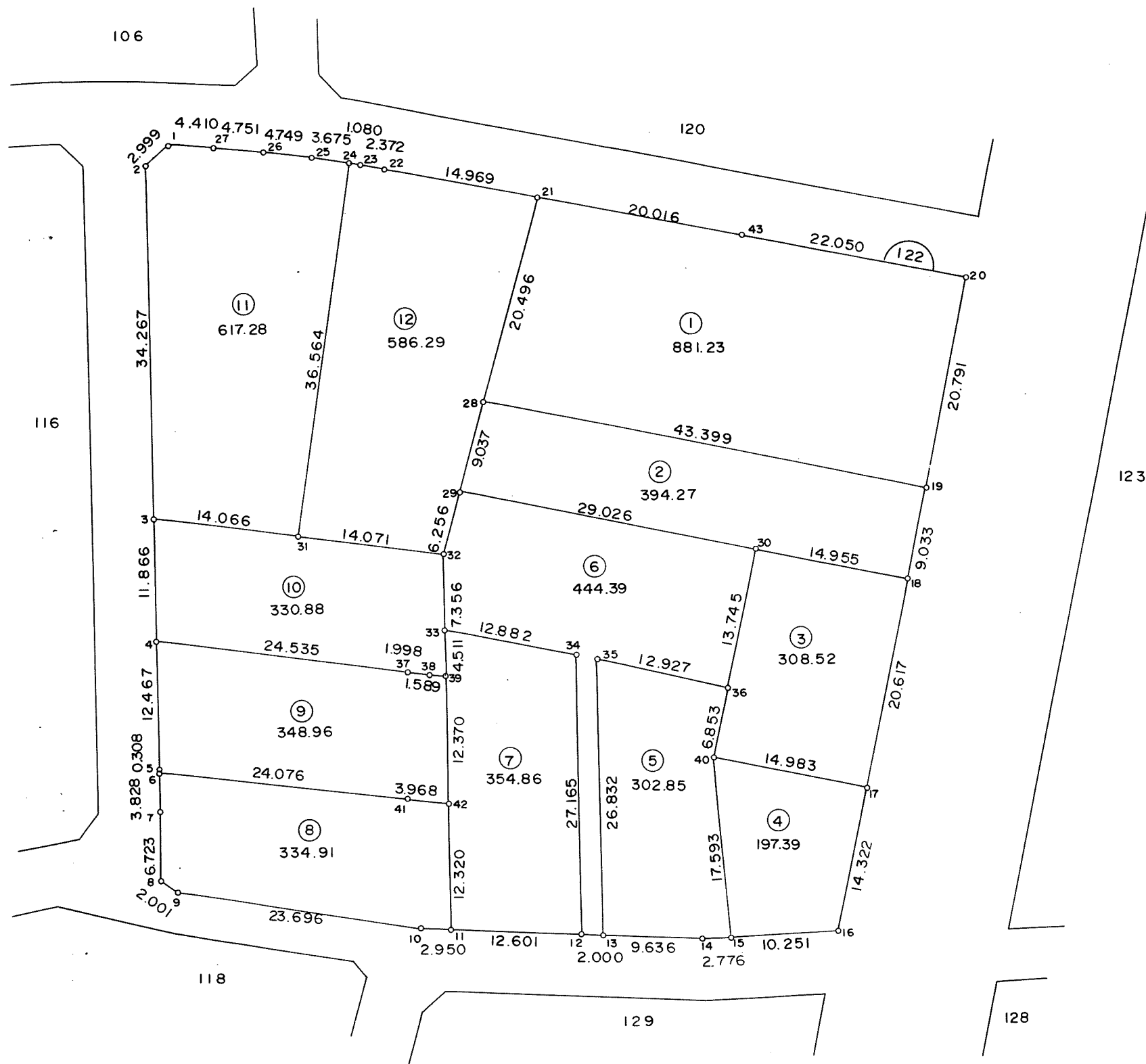

この画地出来形確認測量図は、当該土地区画整理組合が土地区画整理法第 103 条の規定に基づく換地処分時（H 8. 7.26）に伴い作成したものの写しです。（換地処分時に土地権利者に送付したものの写し）

千葉都市計画事業土気南特定土地区画整理事業 画地出来形確認測量図（第一工区）

縮尺 1:500 全 葉の

平成
年
月

あすみが丘 2-20



東光測量建設株式会社

千葉市土気南土地区画整理組合

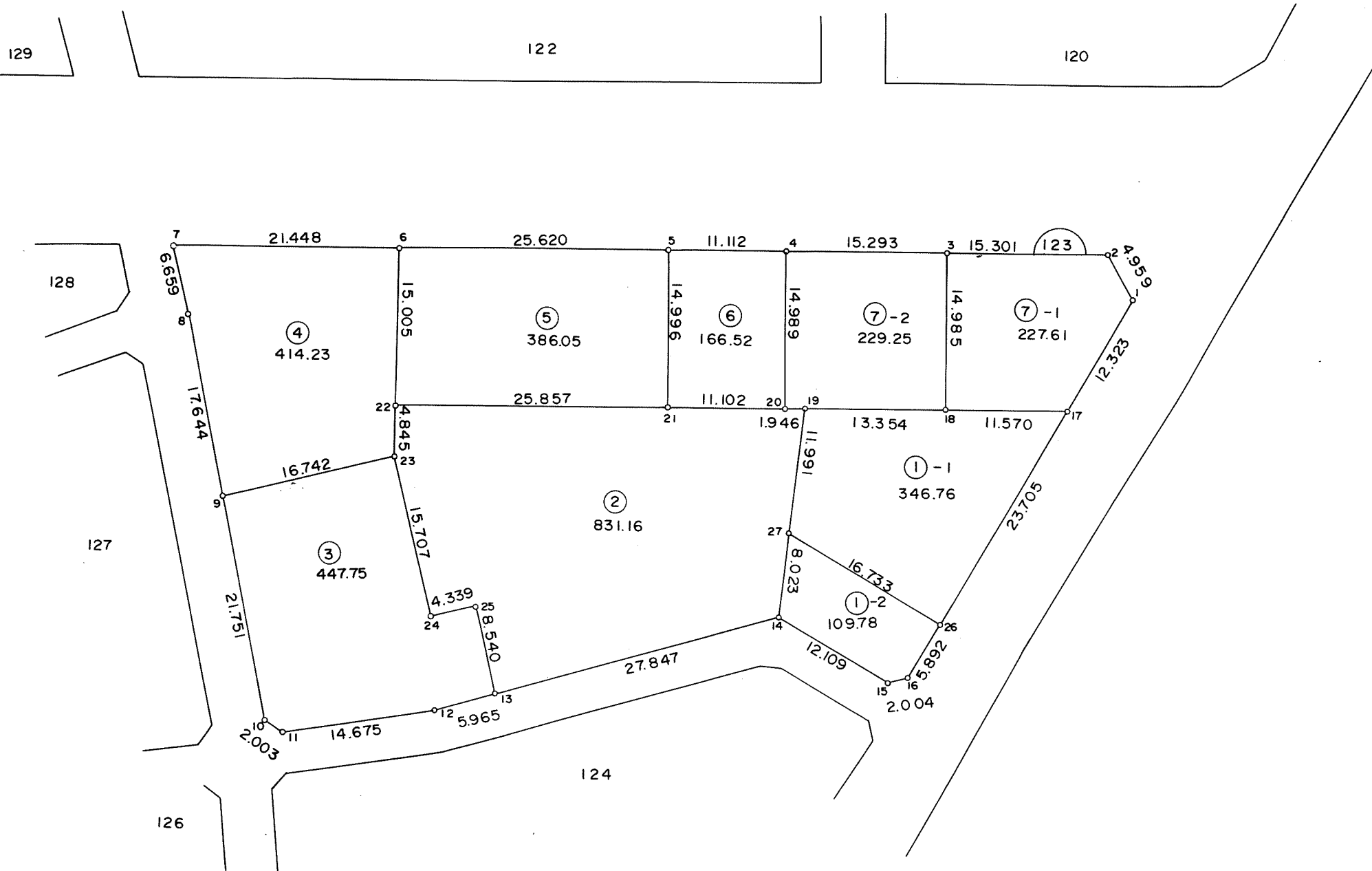

この画地出来形確認測量図は、当該土地区画整理組合が土地区画整理法第 103 条の規定に基づく換地処分時（H 8. 7.26）に伴い作成したものの写しです。（換地処分時に土地権利者に送付したものの写し）

千葉都市計画事業土気南特定土地区画整理事業 画地出来形確認測量図（第一工区）

縮尺 1:500 全 葉の

平成
年
月

あすみが丘 2-21



東光測量建設株式会社

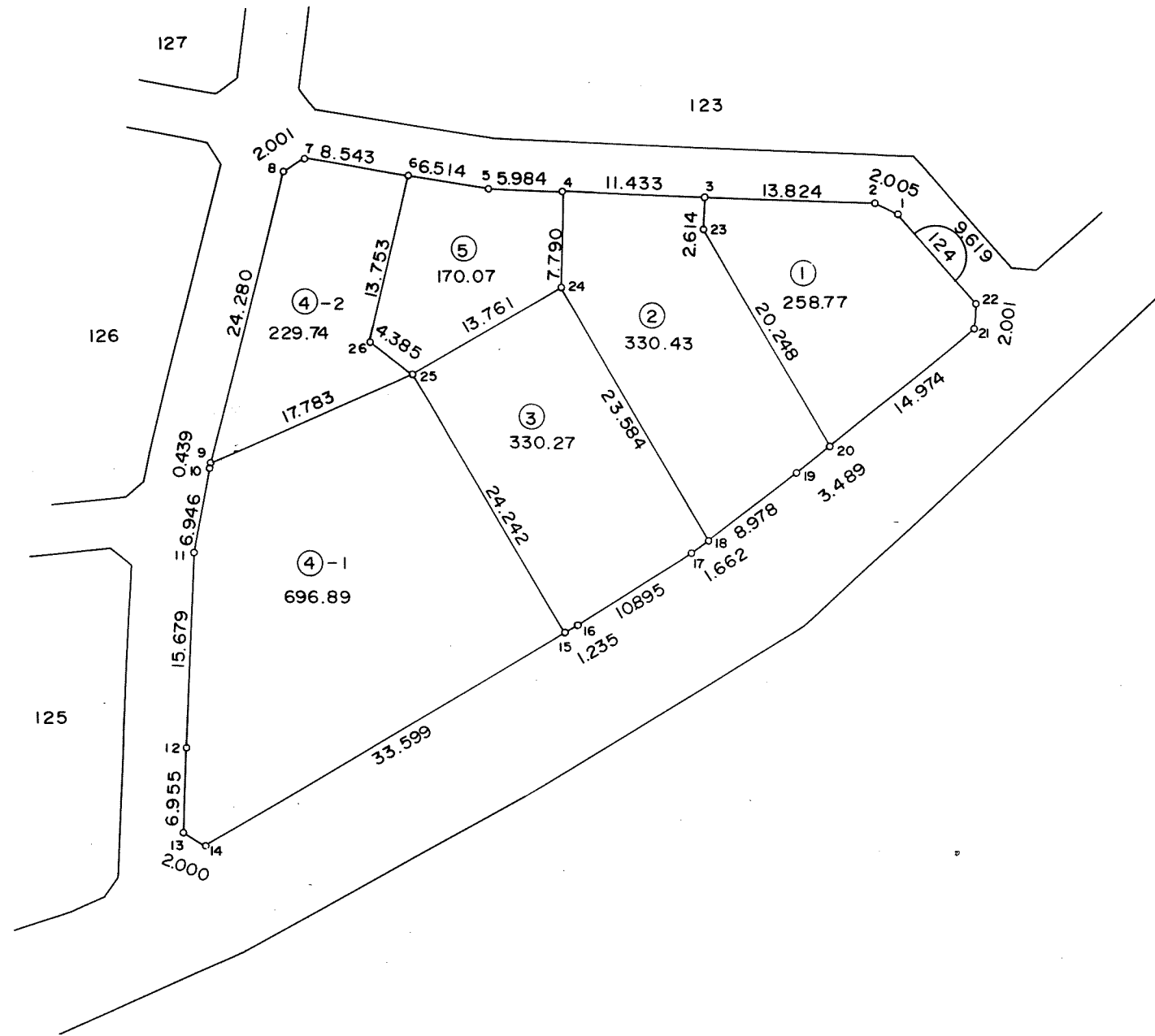

千葉市土気南土地区画整理組合

この画地出来形確認測量図は、当該土地区画整理組合が土地区画整理法第 103 条の規定に基づく換地処分時（H 8. 7.26）に伴い作成したものの写しです。（換地処分時に土地権利者に送付したものの写し）

千葉都市計画事業土気南特定土地区画整理事業 画地出来形確認測量図（第一工区）

縮尺 1:500 全 葉の

あすみが丘 2-22



平成
年
月

東光測量建設株式会社

千葉市土気南土地区画整理組合

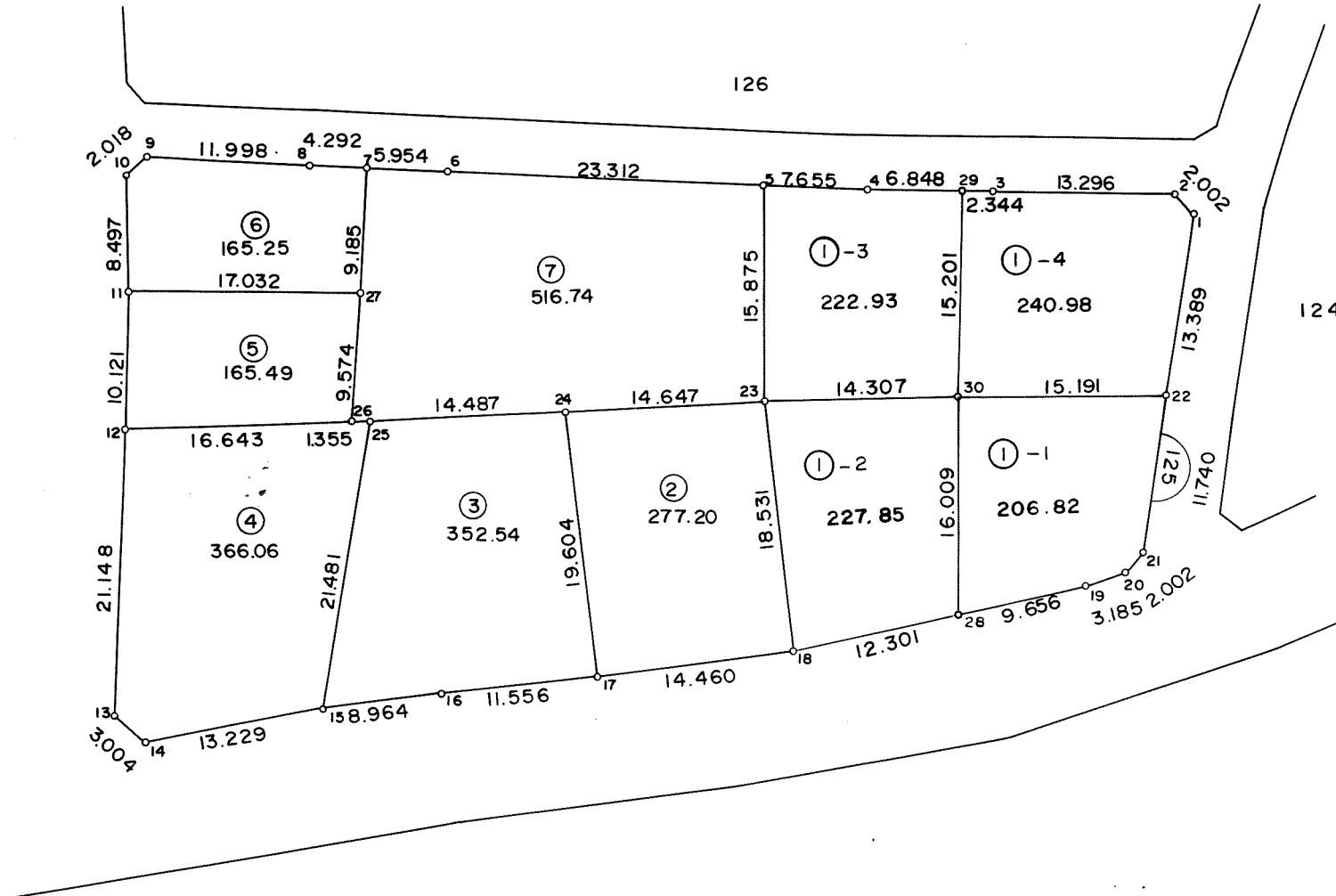

この画地出来形確認測量図は、当該土地区画整理組合が土地区画整理法第 103 条の規定に基づく換地処分時（H 8. 7.26）に伴い作成したものの写しです。（換地処分時に土地権利者に送付したものの写し）

千葉都市計画事業土気南特定土地区画整理事業 画地出来形確認測量図（第一工区）

縮尺 1:500 全 葉の

平成
年
月

あすみが丘 2-23



東光測量建設株式会社

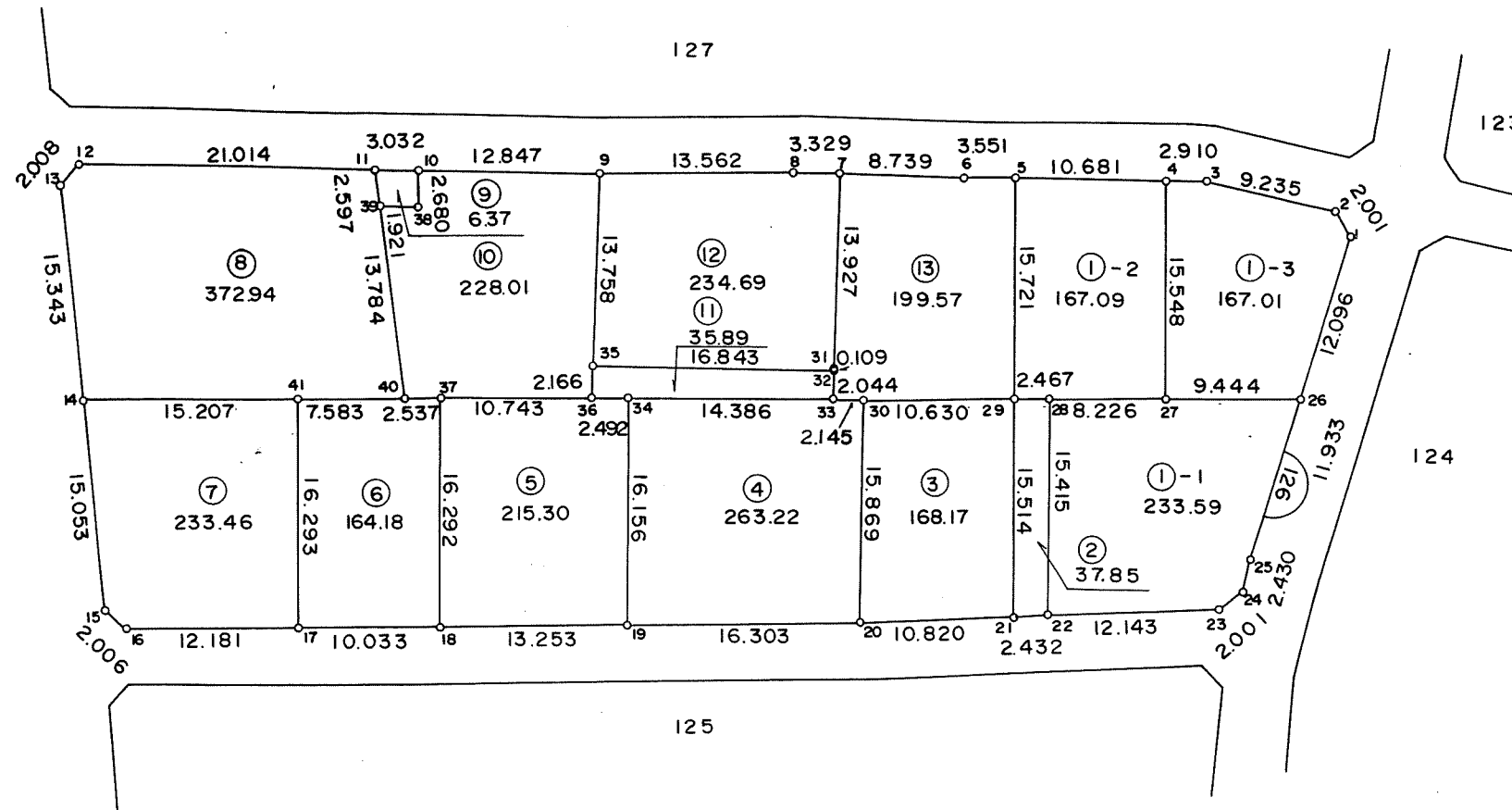
千葉市土気南土地区画整理組合

千葉都市計画事業土気南特定土地区画整理事業 画地出来形確認測量図（第一工区）

縮尺 1:500 全 葉の

平成
年
月

あすみが丘 2-24



東光測量建設株式会社

千葉市土気南土地区画整理組合

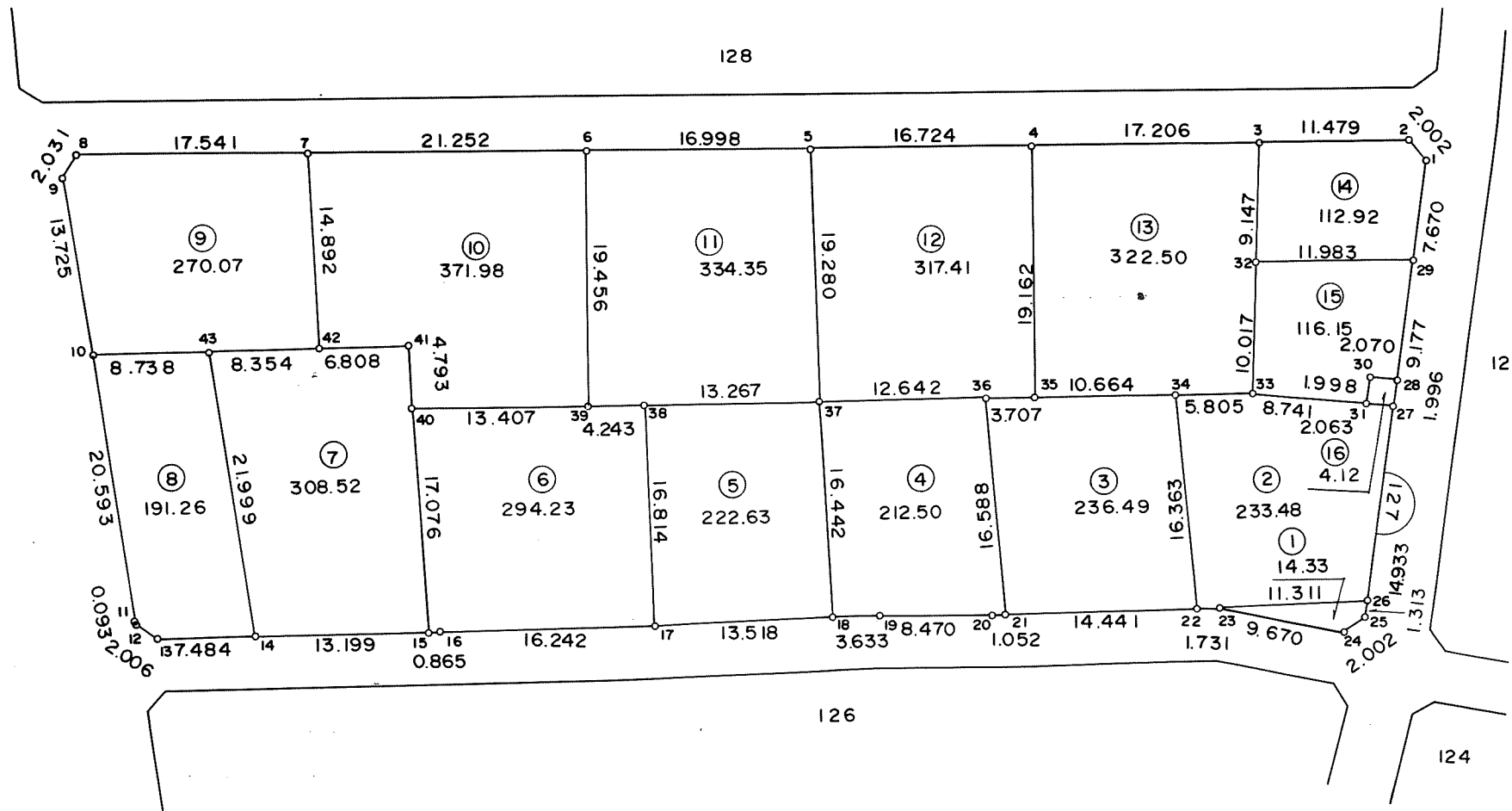

この画地出来形確認測量図は、当該土地区画整理組合が土地区画整理法第 103 条の規定に基づく換地処分時（H 8. 7.26）に伴い作成したものの写しです。（換地処分時に土地権利者に送付したものの写し）

千葉都市計画事業土気南特定土地区画整理事業 画地出来形確認測量図（第一工区）

縮尺 1:500 全葉の

平成
年
月

あすみが丘 2-25



東光測量建設株式会社

千葉市土気南土地区画整理組合

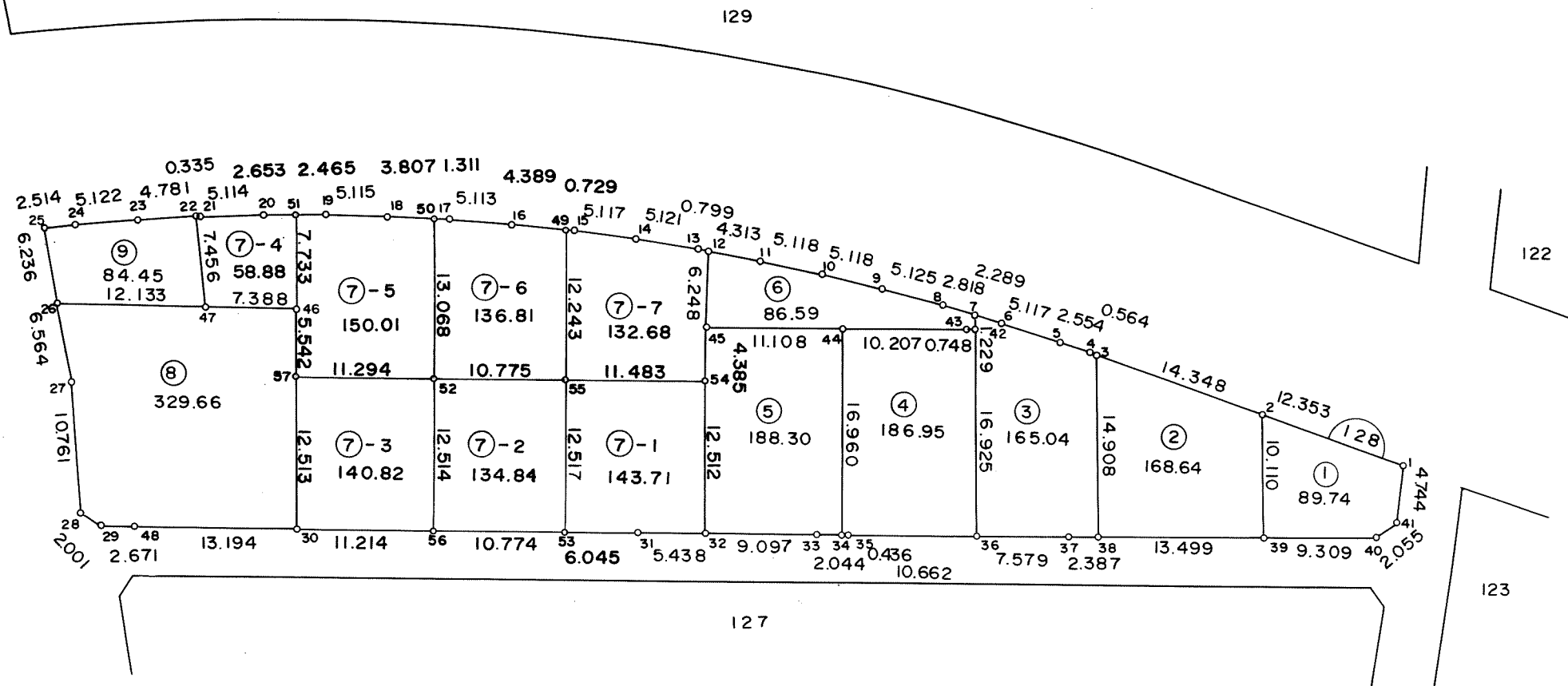

この画地出来形確認測量図は、当該土地区画整理組合が土地区画整理法第 103 条の規定に基づく換地処分時（H 8. 7.26）に伴い作成したものの写しです。（換地処分時に土地権利者に送付したものの写し）

千葉都市計画事業土気南特定土地区画整理事業 画地出来形確認測量図（第一工区）

縮尺 1:500 全葉の

平成
年
月

あすみが丘 2-26



東光測量建設株式会社

千葉市土気南土地区画整理組合

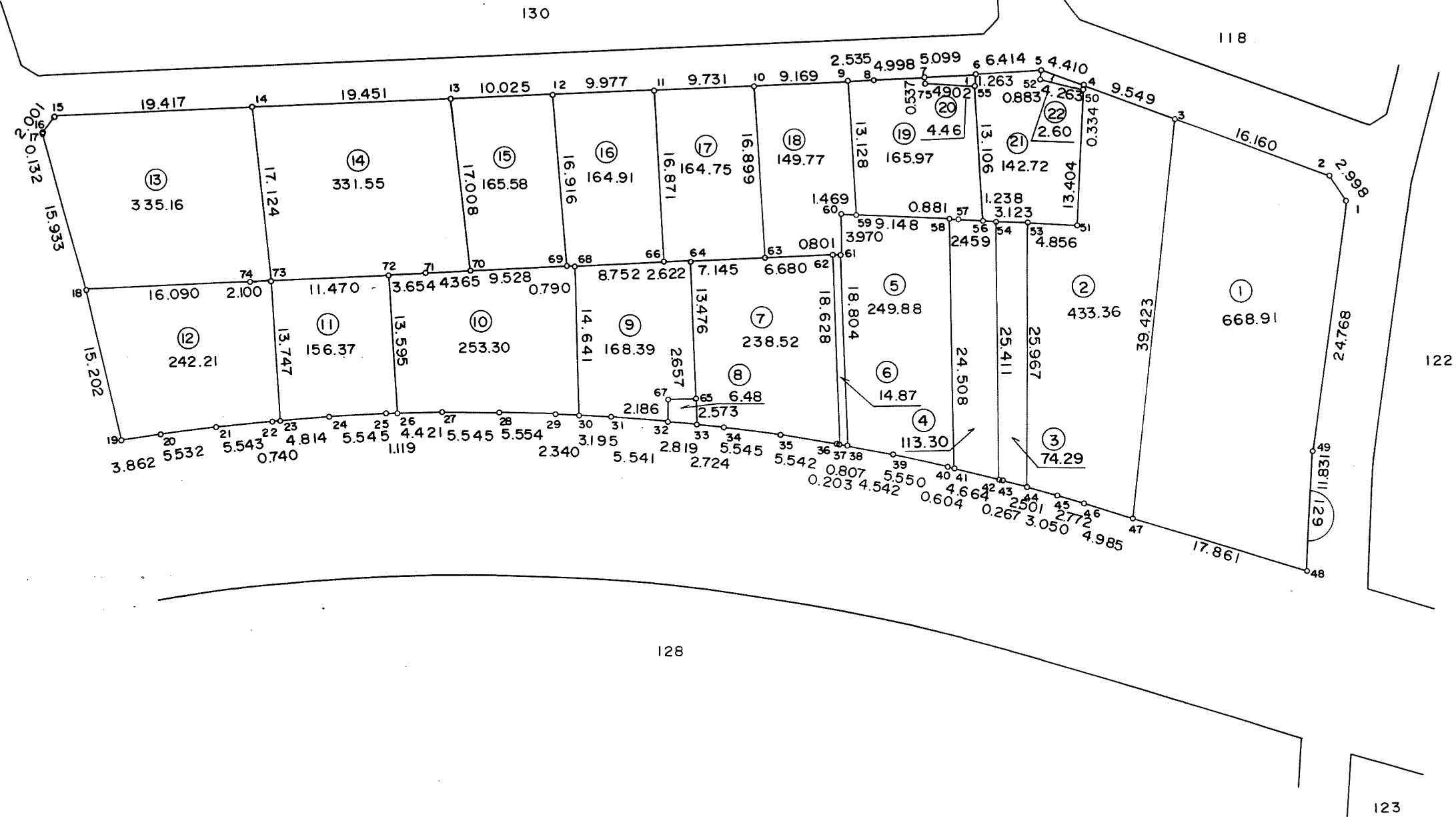

この画地出来形確認測量図は、当該土地区画整理組合が土地区画整理法第 103 条の規定に基づく換地処分時（H 8. 7.26）に伴い作成したものの写しです。（換地処分時に土地権利者に送付したものの写し）

千葉都市計画事業土気南特定土地区画整理事業 画地出来形確認測量図（第一工区）

縮尺 1:500 全葉の

平成
年
月

あすみが丘 2-27



東光測量建設株式会社

千葉市土気南土地区画整理組合

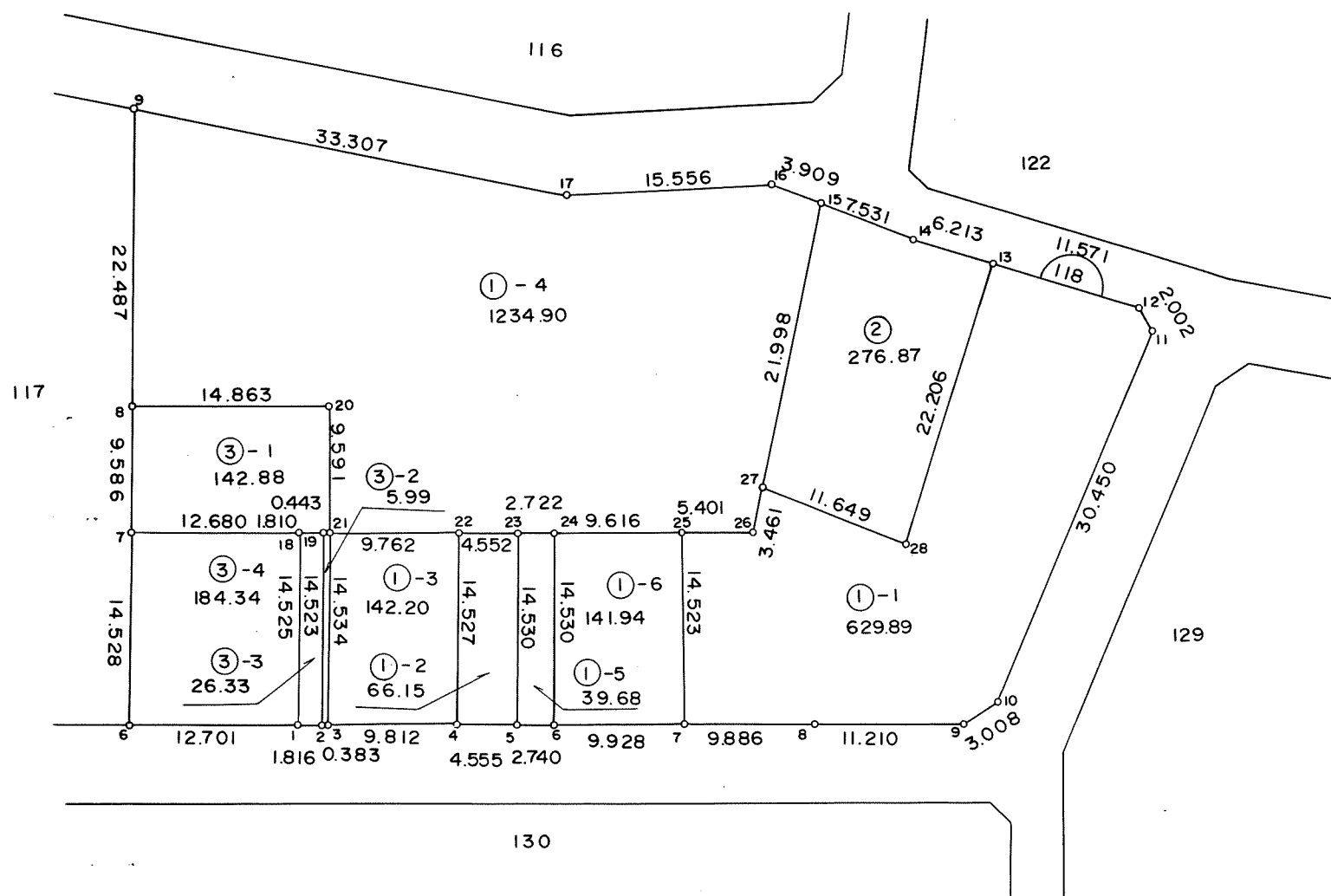


この画地出来形確認測量図は、当該土地区画整理組合が土地区画整理法第 103 条の規定に基づく換地処分時（H 8. 7.26）に伴い作成したものの写しです。（換地処分時に土地権利者に送付したものの写し）

千葉都市計画事業土気南特定土地区画整理事業 画地出来形確認測量図（第一工区）

縮尺 1:500 全 葉の

平成
年
月

あすみが丘 2-28



東光測量建設株式会社

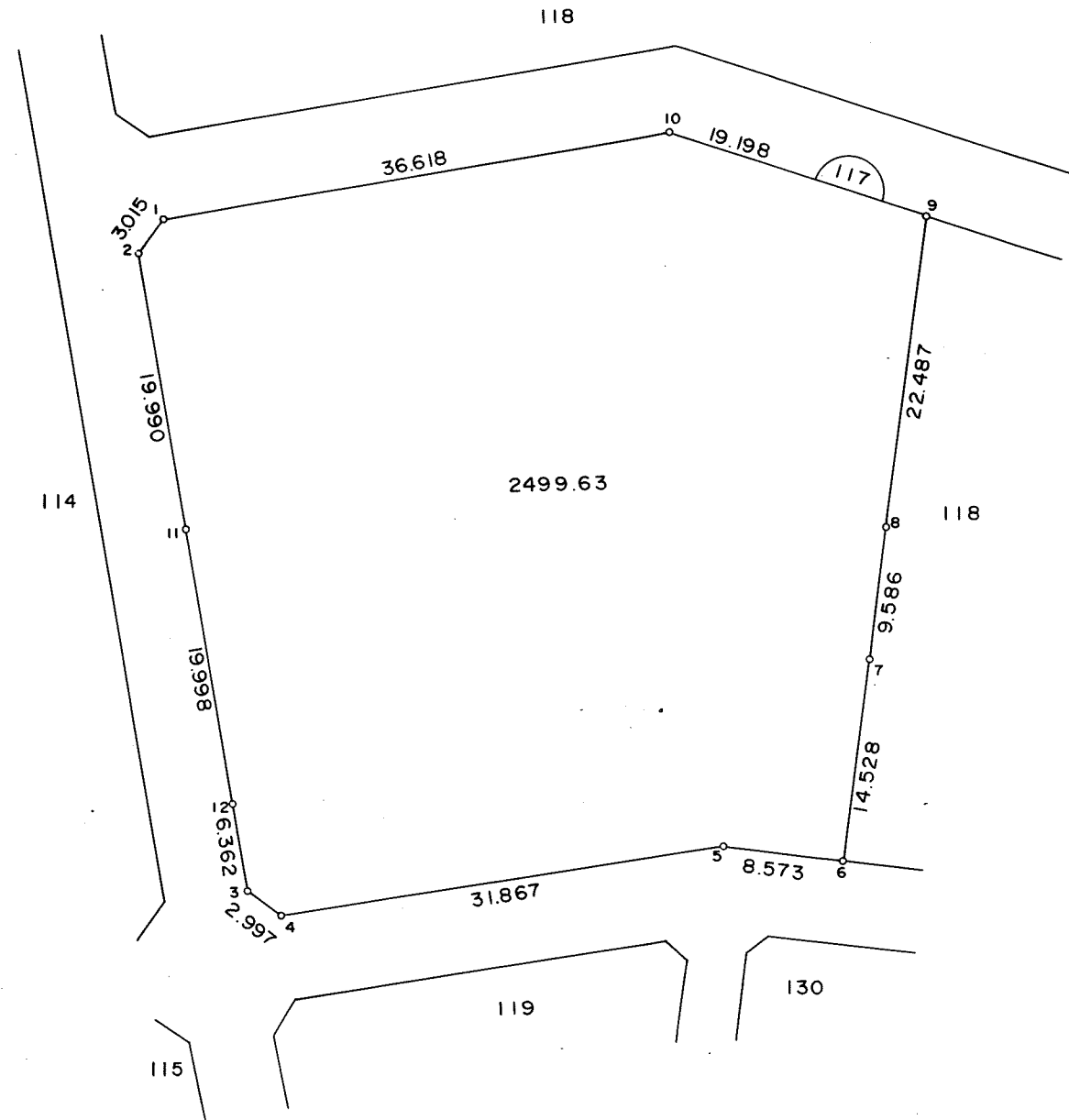

千葉市土気南土地区画整理組合

千葉都市計画事業土気南特定土地区画整理事業 画地出来形確認測量図（第一工区）

縮尺 1:500 全葉の

平成
年
月

あすみが丘 2-29



東光測量建設株式会社

千葉市土気南土地区画整理組合

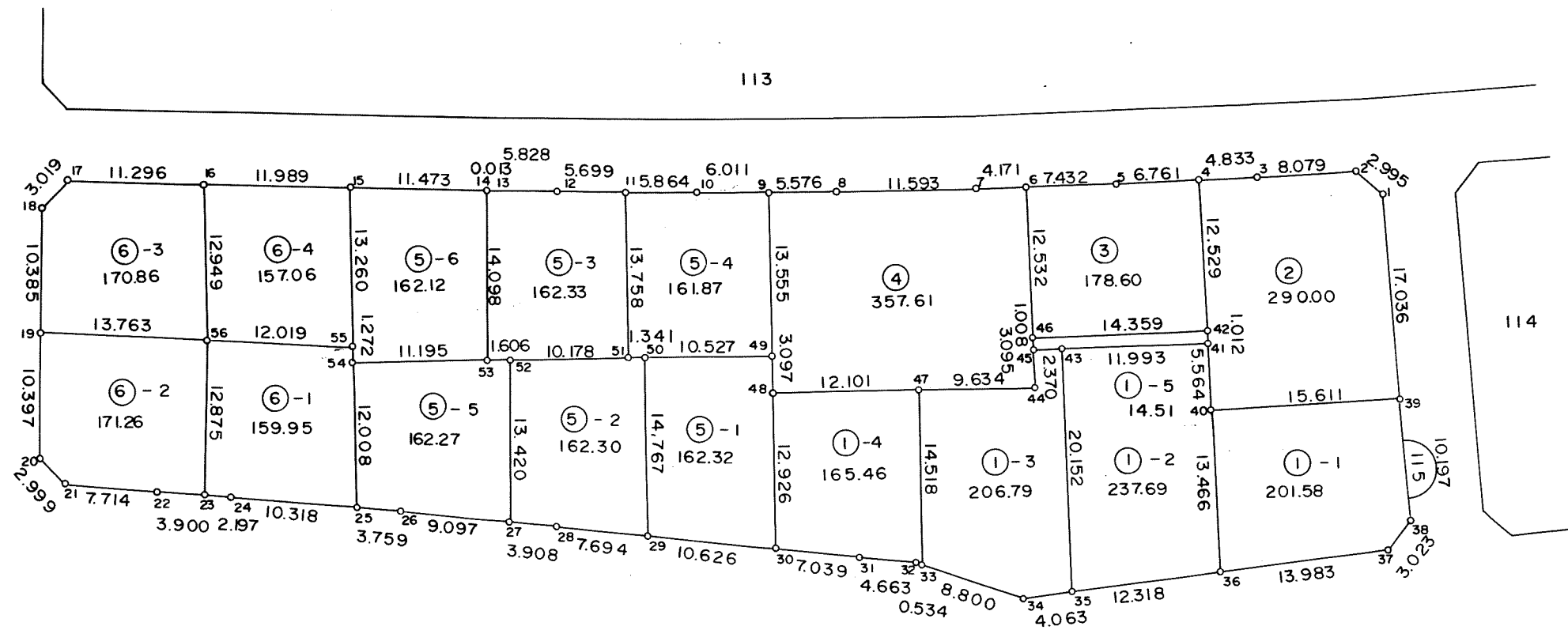

この画地出来形確認測量図は、当該土地区画整理組合が土地区画整理法第 103 条の規定に基づく換地処分時（H 8. 7.26）に伴い作成したものの写しです。（換地処分時に土地権利者に送付したものの写し）

千葉都市計画事業土気南特定土地区画整理事業 画地出来形確認測量図（第一工区）

縮尺 1:500 全葉の

平成
年
月

あすみが丘 2-30



東光測量建設株式会社

千葉市土気南土地区画整理組合

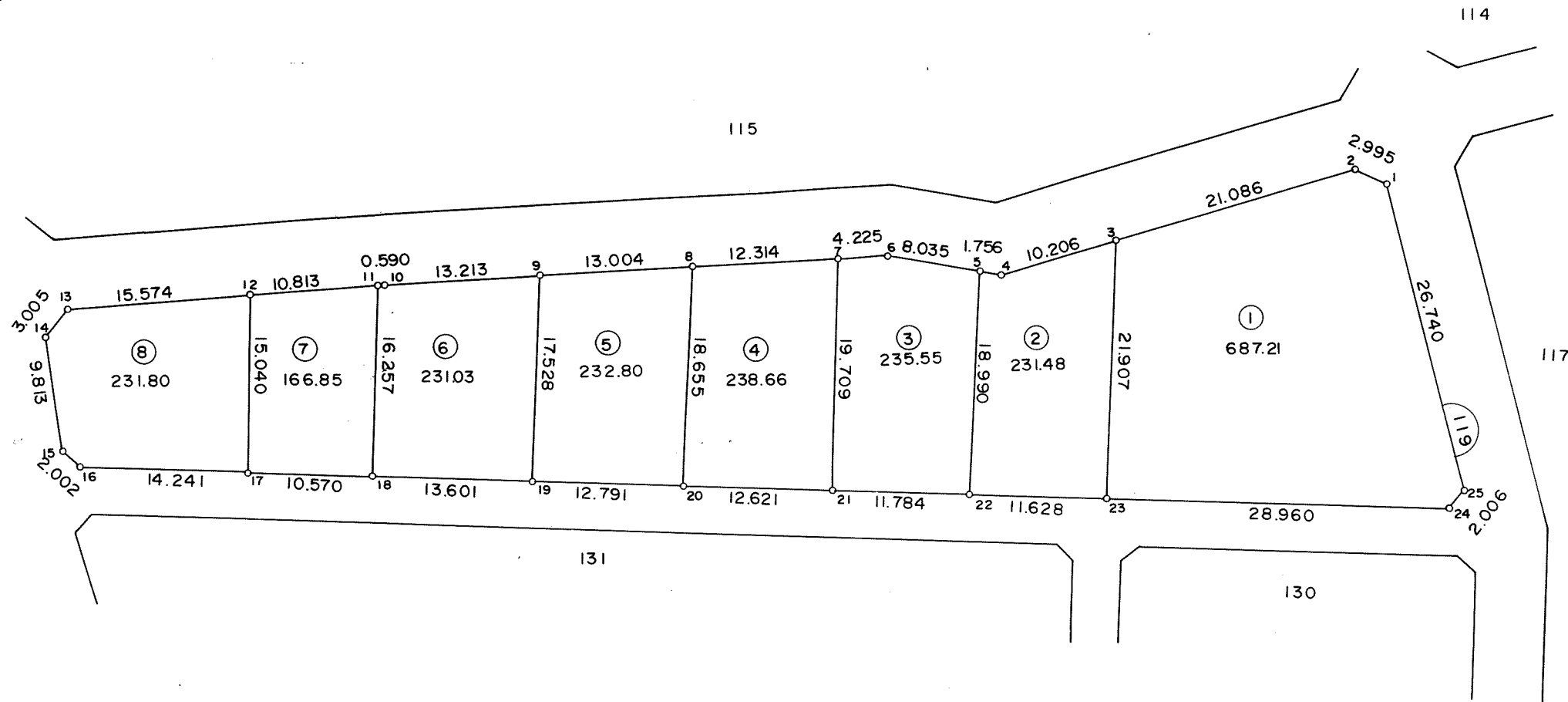

この画地出来形確認測量図は、当該土地区画整理組合が土地区画整理法第 103 条の規定に基づく換地処分時（H 8. 7.26）に伴い作成したものの写しです。（換地処分時に土地権利者に送付したものの写し）

千葉都市計画事業土気南特定土地区画整理事業 画地出来形確認測量図（第一工区）

縮尺 1:500 全葉の

平成
年
月

あすみが丘2-31



東光測量建設株式会社

千葉市土気南土地区画整理組合

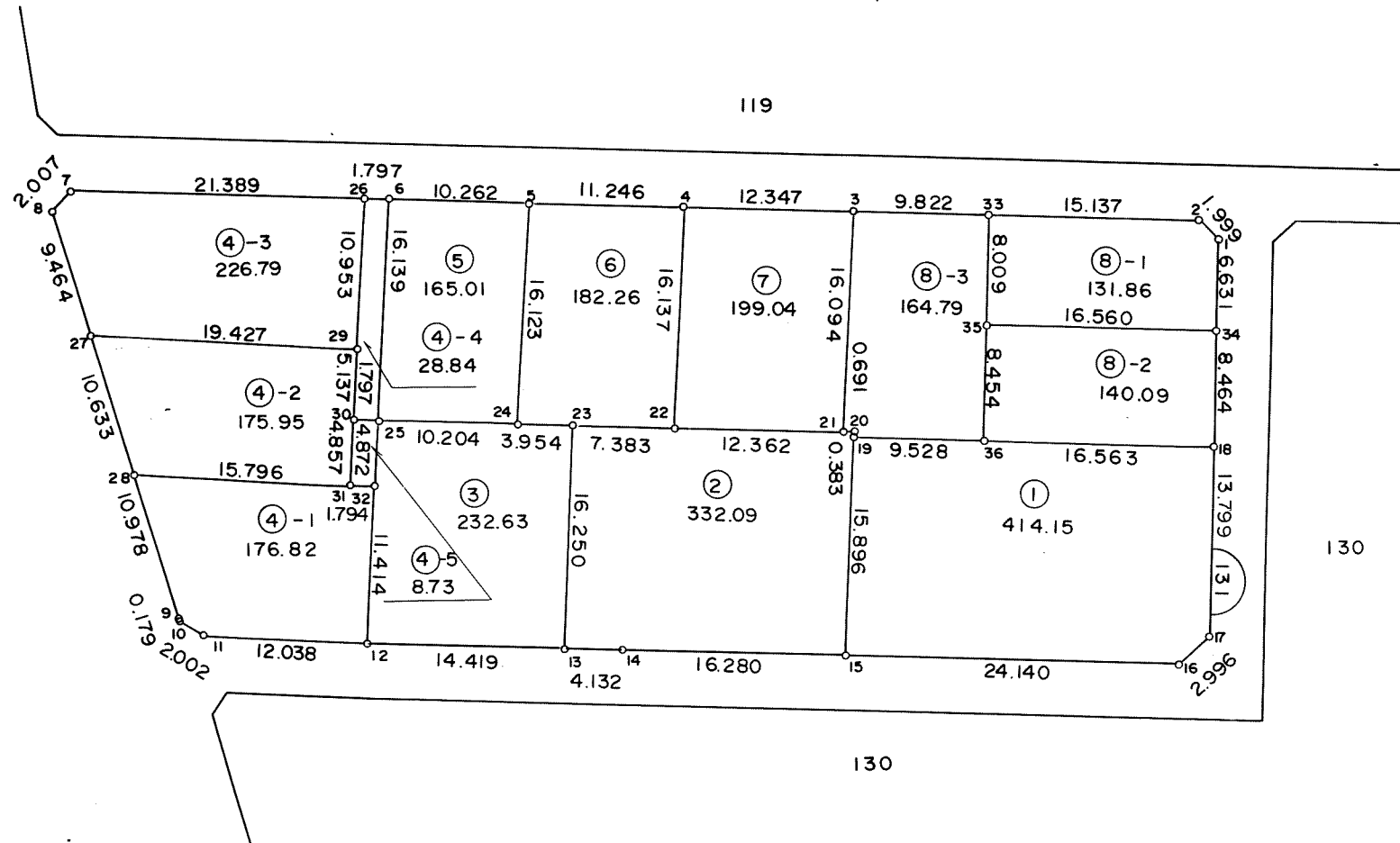

この画地出来形確認測量図は、当該土地区画整理組合が土地区画整理法第103条の規定に基づく換地処分時（H 8. 7.26）に伴い作成したものの写しです。（換地処分時に土地権利者に送付したものの写し）

千葉都市計画事業土気南特定土地区画整理事業 画地出来形確認測量図（第一工区）

縮尺 1:500 全 葉の

平成
年
月

あすみが丘 2-32



東光測量建設株式会社

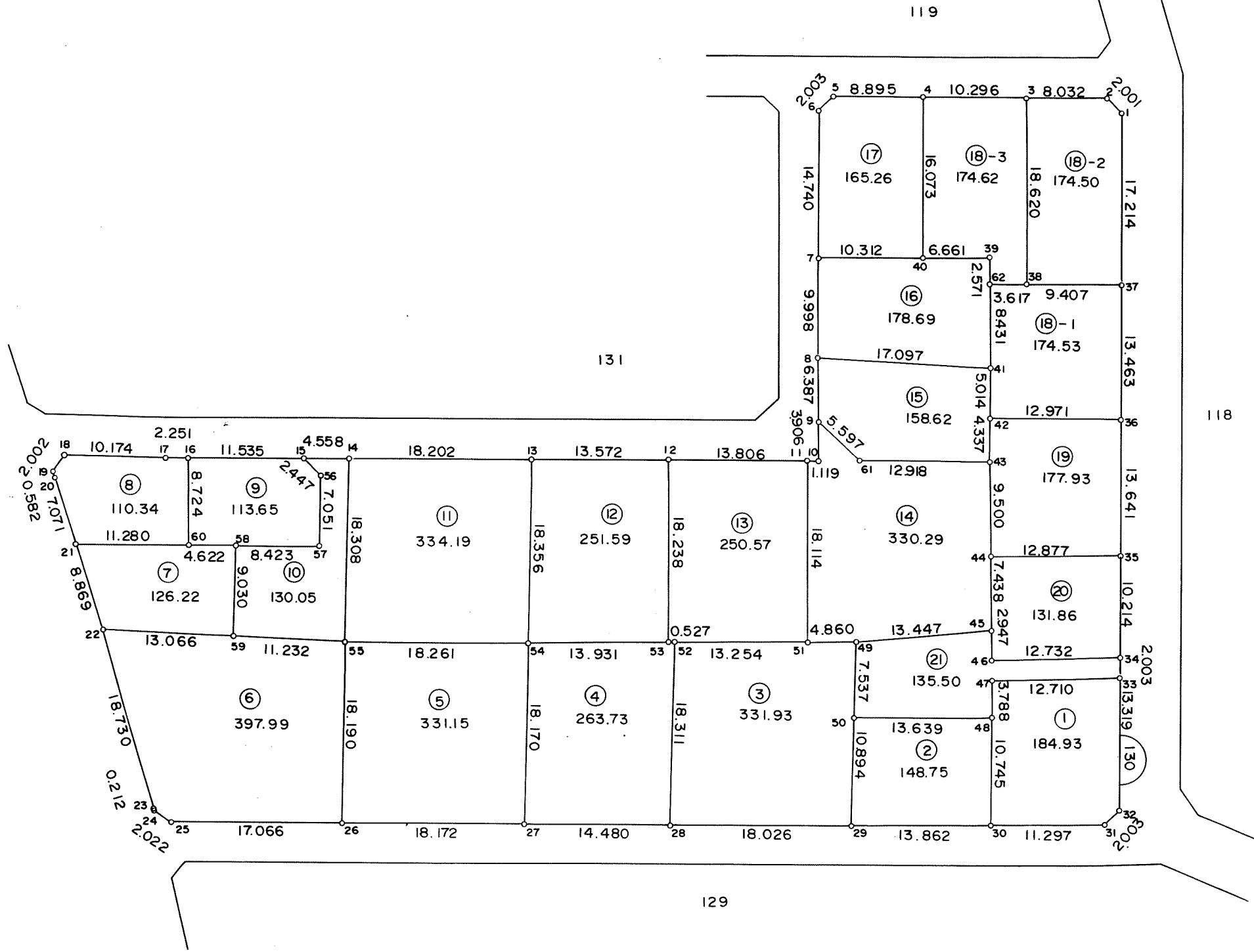

千葉市土気南土地区画整理組合

この画地出来形確認測量図は、当該土地区画整理組合が土地区画整理法第 103 条の規定に基づく換地処分時（H 8. 7.26）に伴い作成したものの写しです。（換地処分時に土地権利者に送付したものの写し）

千葉県都市計画事業土気南特定土地区画整理事業 画地出来形確認測量図 (第一工区)

縮尺1:500 全葉の

あすみが丘2-33



平成
年
月

東光測量建設株式会社

千葉県土気南土地区画整理組合

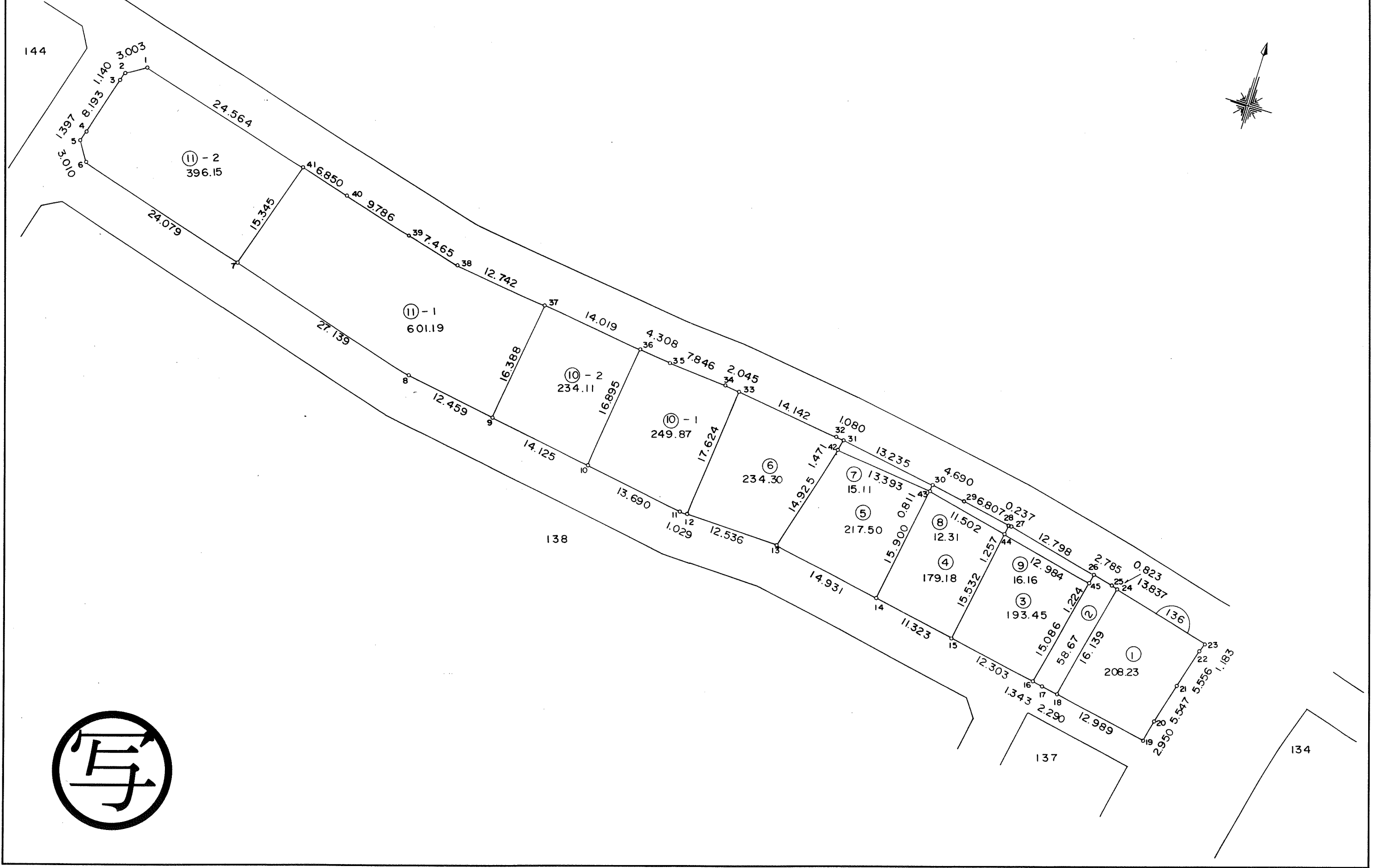
この画地出来形確認測量図は、当該土地区画整理組合が土地区画整理法第103条の規定に基づく換地処分時(H8.7.26)に伴い作成したものの写しです。(換地処分時に土地権利者に送付したものの写し)

千葉都市計画事業土気南特定土地区画整理事業 画地出来形確認測量図（第一工区）

縮尺1:500 全葉の

平成
年
月

あすみが丘2-34



東光測量建設株式会社

千葉市土気南土地区画整理組合

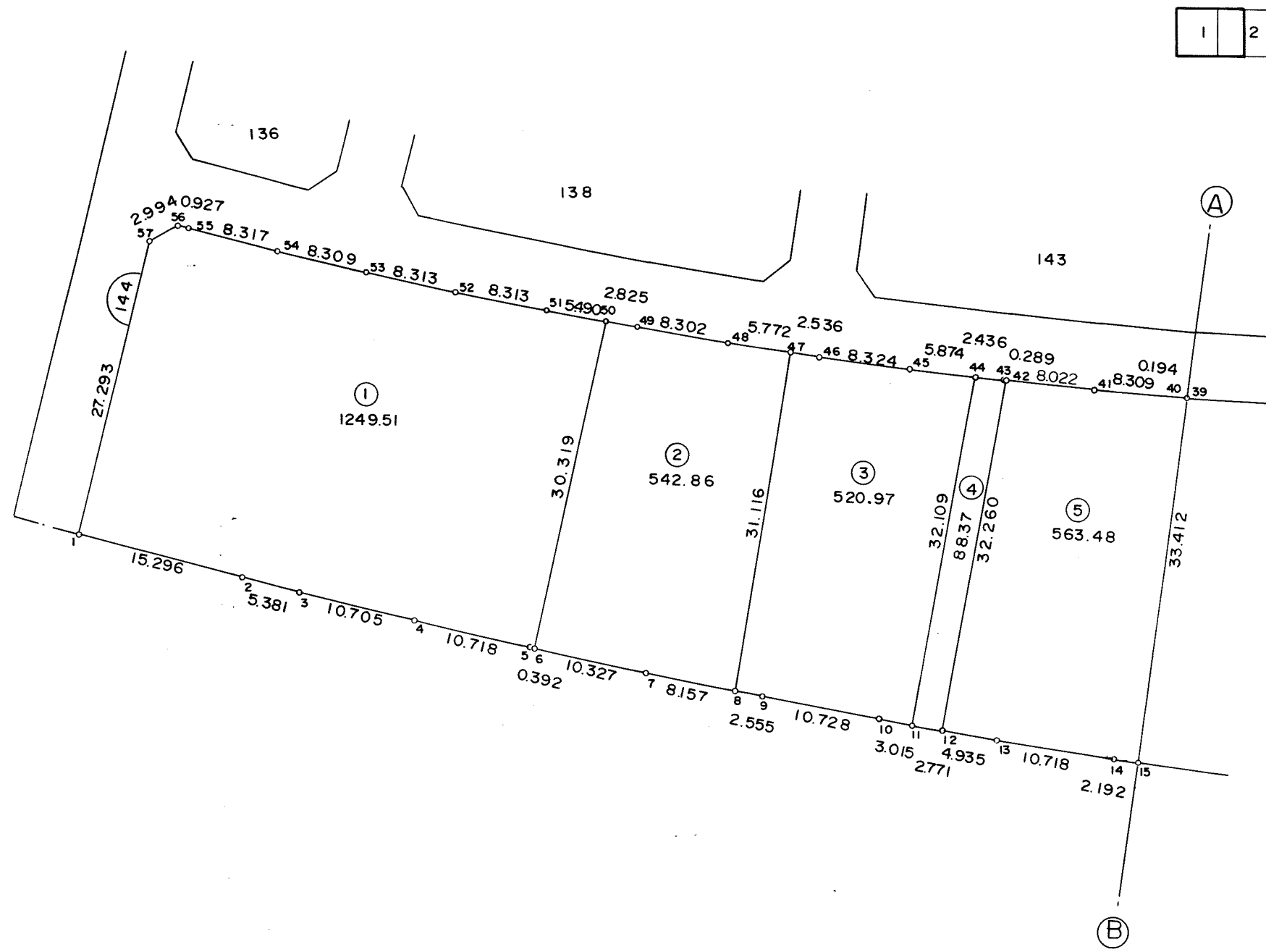

この画地出来形確認測量図は、当該土地区画整理組合が土地区画整理法第103条の規定に基づく換地処分時（H8.7.26）に伴い作成したものの写しです。（換地処分時に土地権利者に送付したものの写し）

千葉都市計画事業土気南特定土地区画整理事業 画地出来形確認測量図（第一工区）

縮尺 1 : 500 全 2 葉 の 1

平成
年
月

あすみが丘 2-35



東光測量建設株式会社

千葉市土気南土地区画整理組合


この画地出来形確認測量図は、当該土地区画整理組合が土地区画整理法第 103 条の規定に基づく換地処分時（H 8. 7.26）に伴い作成したものの写しです。（換地処分時に土地権利者に送付したものの写し）

千葉都市計画事業土気南特定土地区画整理事業 画地出来形確認測量図（第一工区）

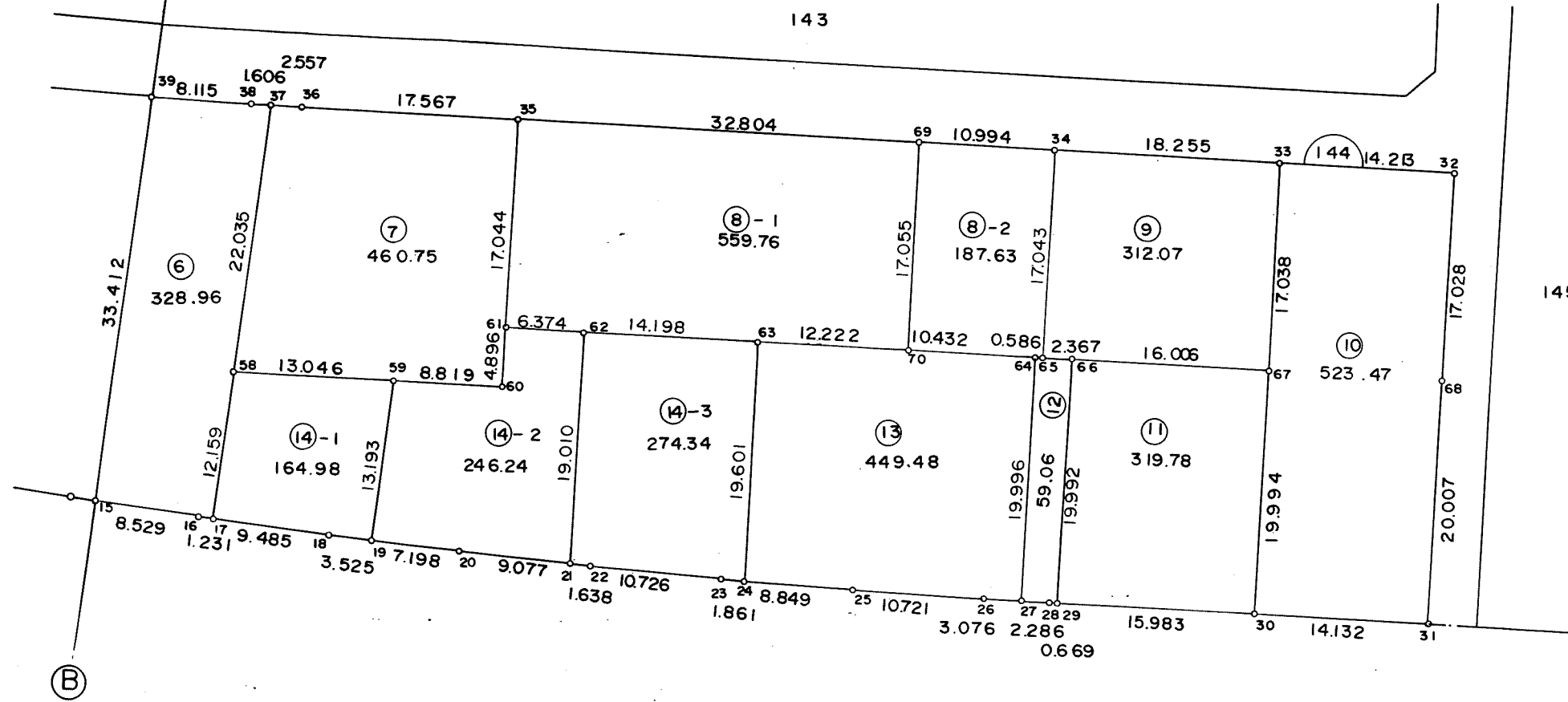
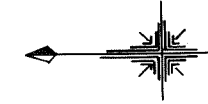
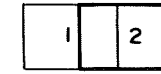
縮尺 1 : 500 全 2 葉 の 2

平成
年
月

あすみが丘 2-35



Ⓐ



東光測量建設株式会社

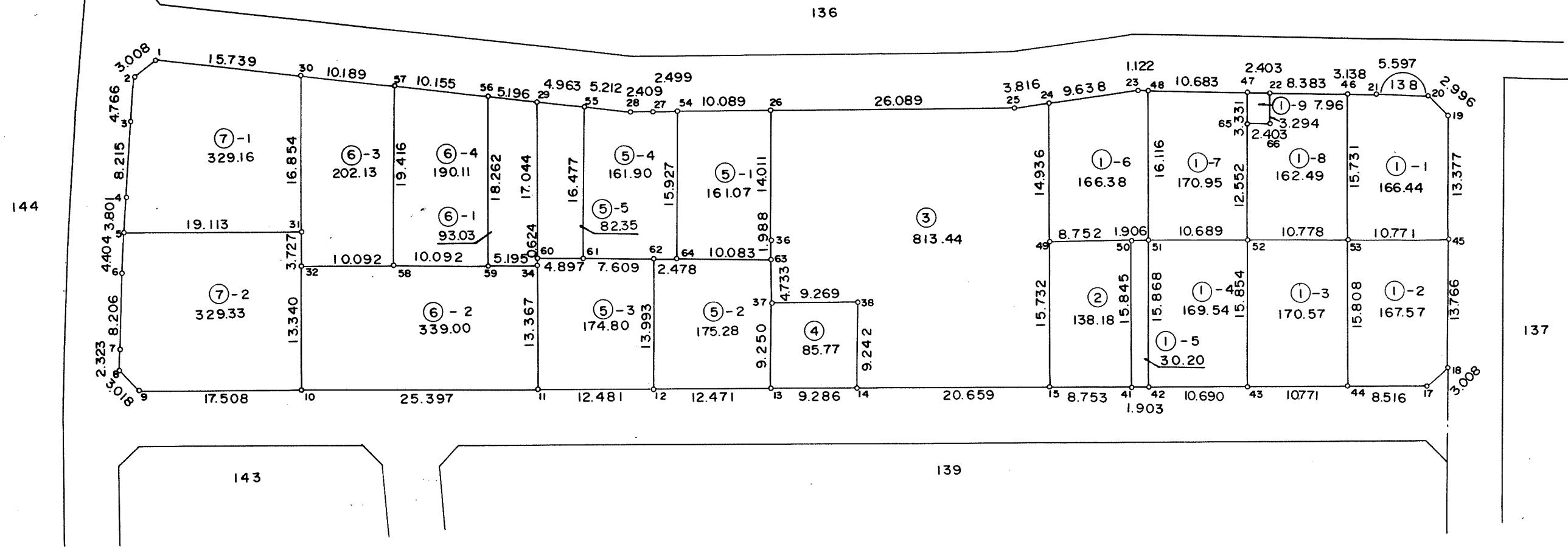


千葉市土気南土地区画整理組合

千葉都市計画事業土気南特定土地区画整理事業 画地出来形確認測量図（第一工区）

縮尺 1:500 全葉の

平成
年
月

あすみが丘 2-36



東光測量建設株式会社

千葉市土気南土地区画整理組合

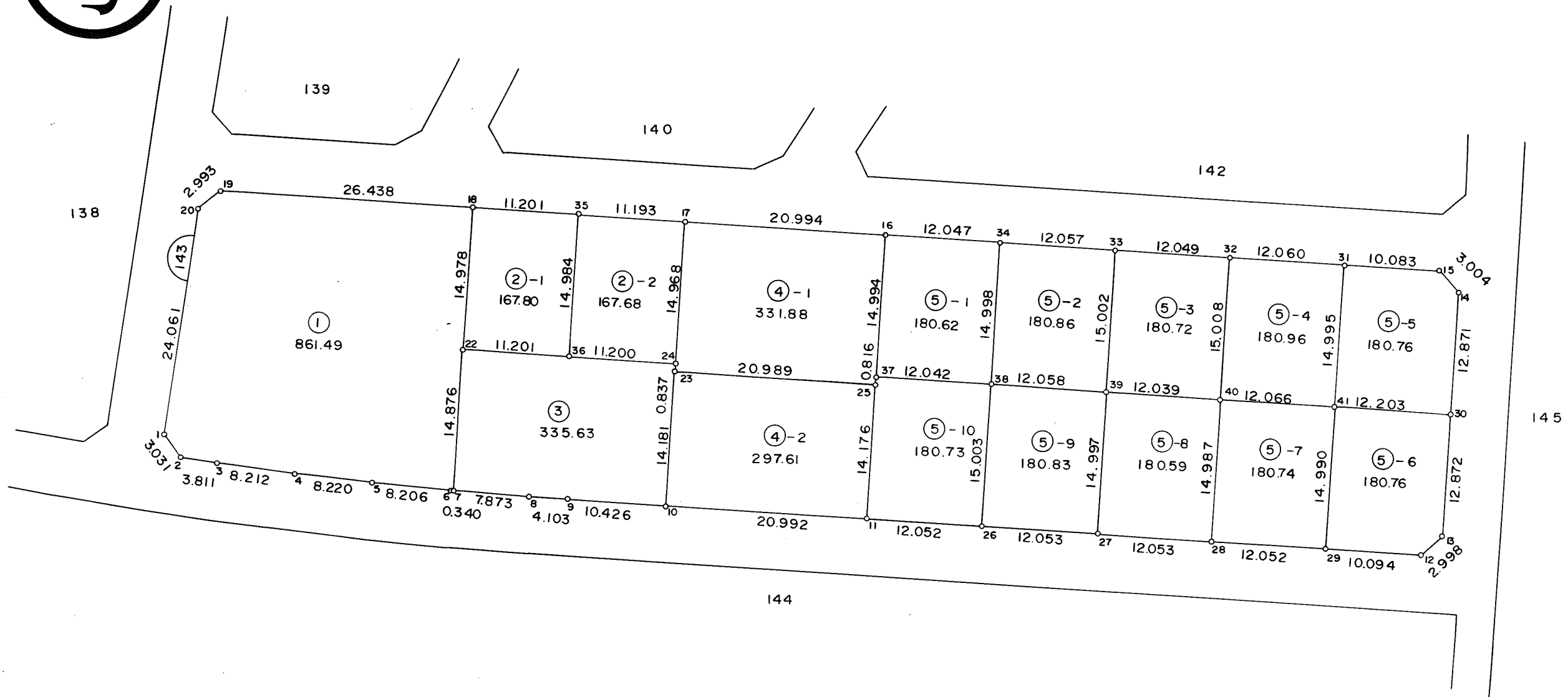
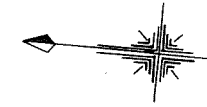

この画地出来形確認測量図は、当該土地区画整理組合が土地区画整理法第 103 条の規定に基づく換地処分時（H 8. 7.26）に伴い作成したものの写しです。（換地処分時に土地権利者に送付したものの写し）

千葉都市計画事業土気南特定土地区画整理事業 画地出来形確認測量図（第一工区）

縮尺 1:500 全葉の

平成
年
月

あすみが丘 2-37



東光測量建設株式会社

千葉市土気南土地区画整理組合

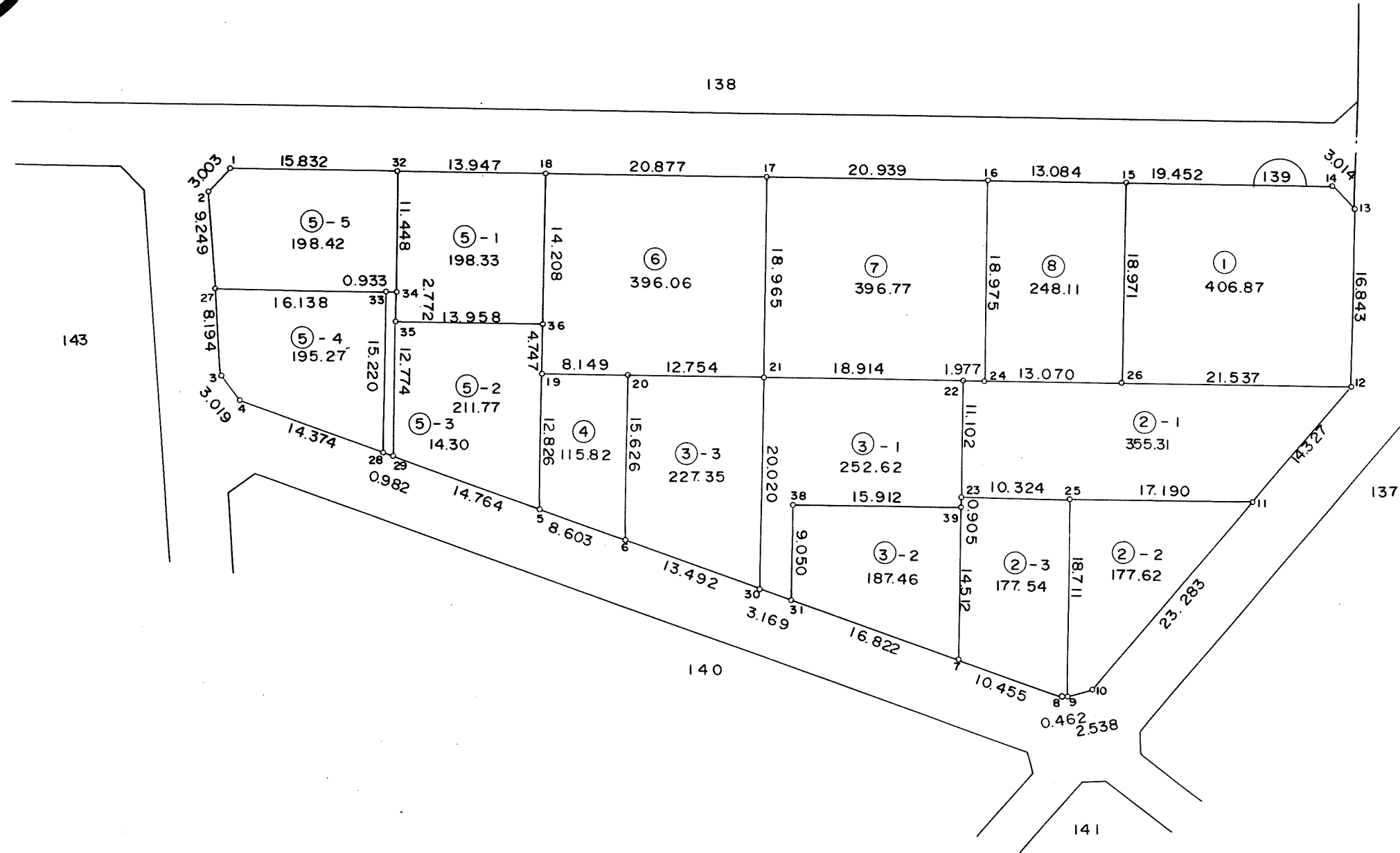


この画地出来形確認測量図は、当該土地区画整理組合が土地区画整理法第 103 条の規定に基づく換地処分時（H 8. 7.26）に伴い作成したものの写しです。（換地処分時に土地権利者に送付したものの写し）

千葉都市計画事業土気南特定土地区画整理事業 画地出来形確認測量図（第一工区）

縮尺 1:500 全葉の

平成
年
月

あすみが丘 2-38



東光測量建設株式会社

千葉市土気南土地区画整理組合

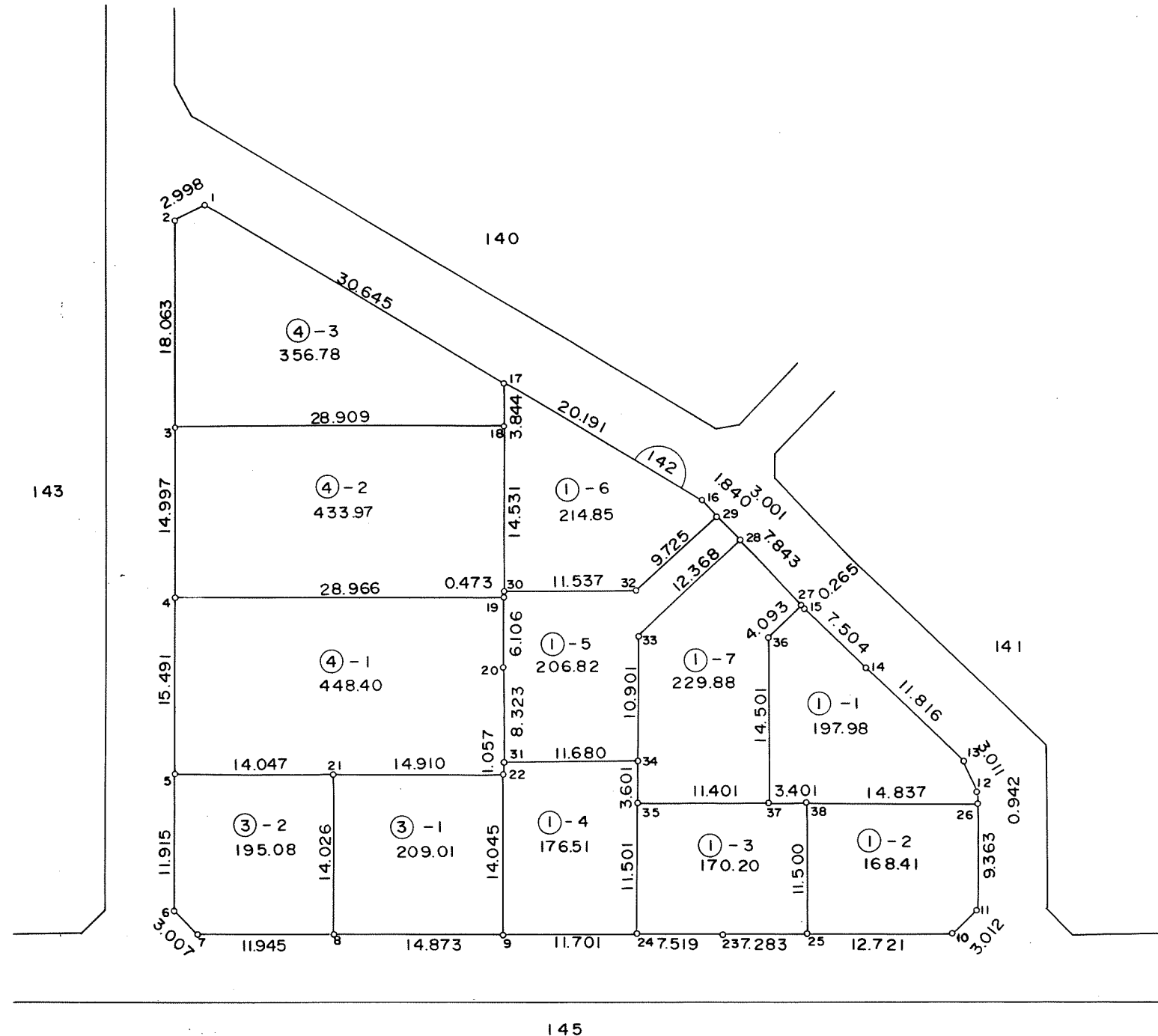

この画地出来形確認測量図は、当該土地区画整理組合が土地区画整理法第 103 条の規定に基づく換地処分時 (H 8. 7.26) に伴い作成したものの写しです。(換地処分時に土地権利者に送付したものの写し)

千葉県都市計画事業土気南特定土地区画整理事業 画地出来形確認測量図 (第一工区)

縮尺 1 : 500 全葉の

平成
年
月

あすみが丘 2-40



東光測量建設株式会社

千葉県土気南土地区画整理組合

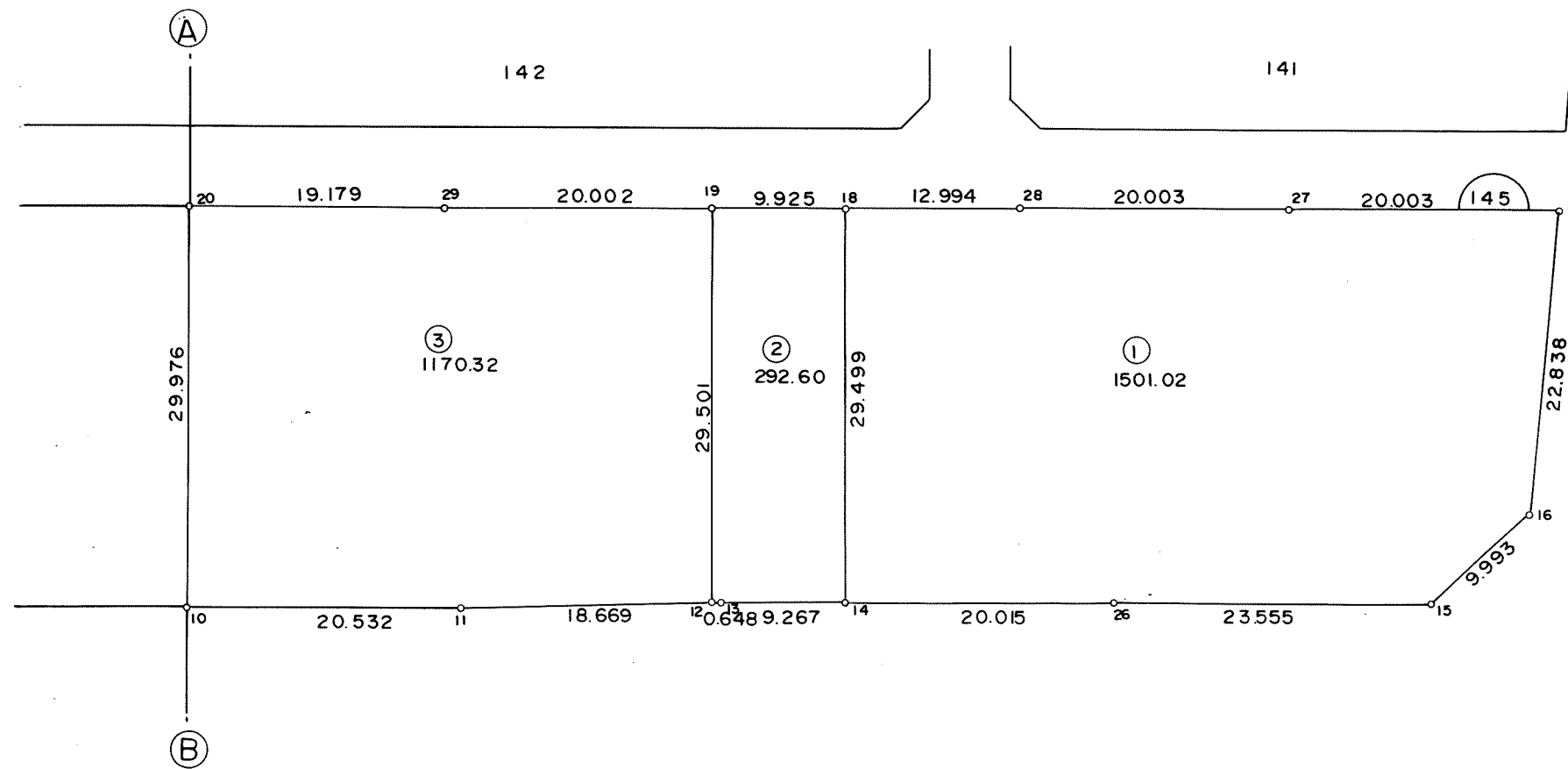
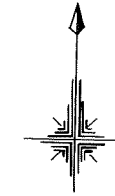
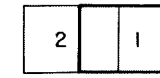

この画地出来形確認測量図は、当該土地区画整理組合が土地区画整理法第 103 条の規定に基づく換地処分時 (H 8. 7.26) に伴い作成したものの写しです。(換地処分時に土地権利者に送付したものの写し)

千葉都市計画事業土気南特定土地区画整理事業 画地出来形確認測量図（第一工区）

縮尺 1 : 500 全 2 葉 の 1

平成
年
月

あすみが丘 2-41



東光測量建設株式会社

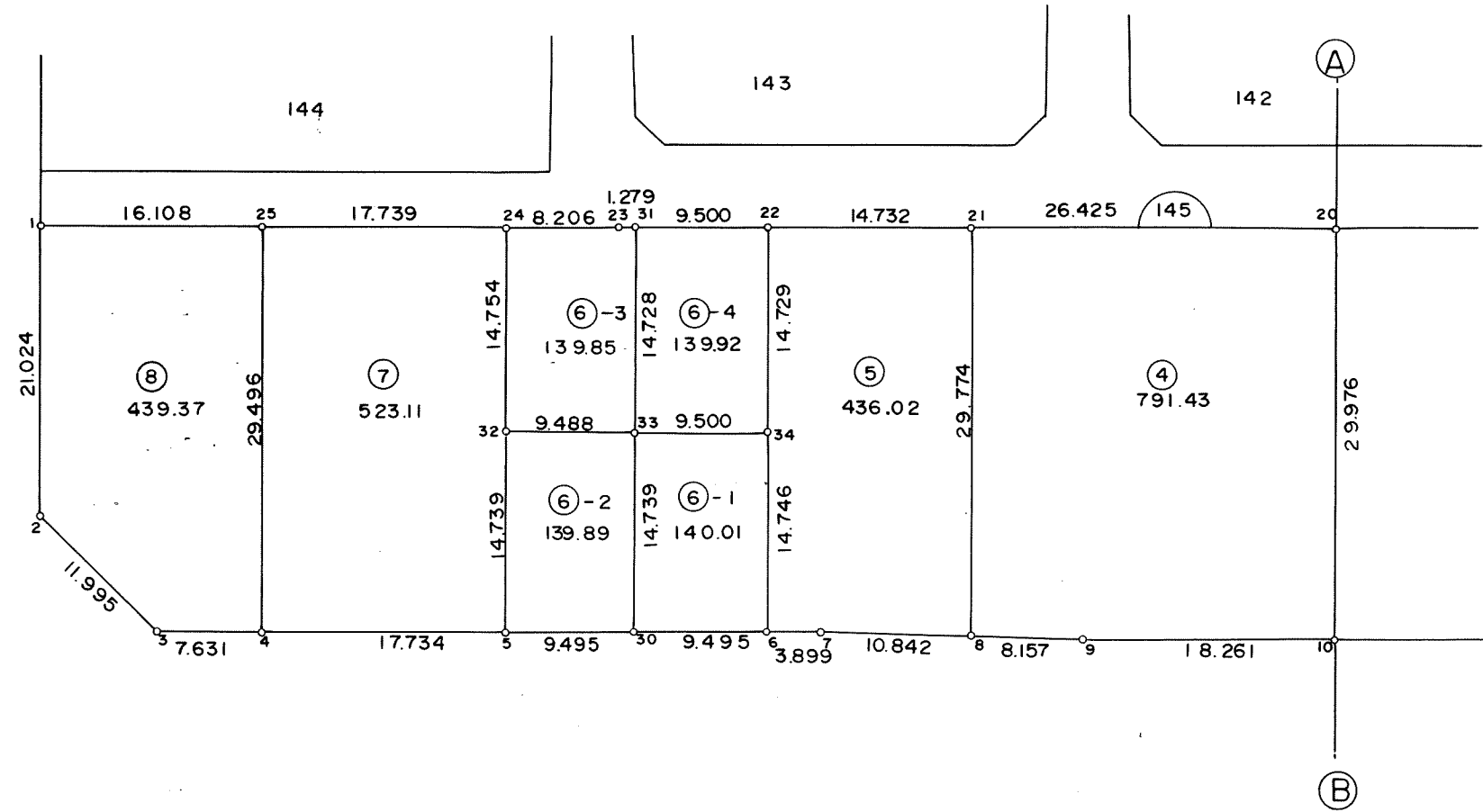
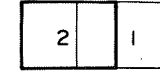

千葉市土気南土地区画整理組合

千葉都市計画事業土気南特定土地区画整理事業 画地出来形確認測量図（第一工区）

縮尺 1 : 500 全 2 葉 の 2

平成
年
月

あすみが丘 2-41



東光測量建設株式会社


千葉市土気南土地区画整理組合

千葉都市計画事業土気南特定土地区画整理事業 画地出来形確認測量図（第一工区）

縮尺 1 : 500 全 葉の

平成
年
月

あすみが丘 2-43



東光測量建設株式会社

千葉市土気南土地区画整理組合

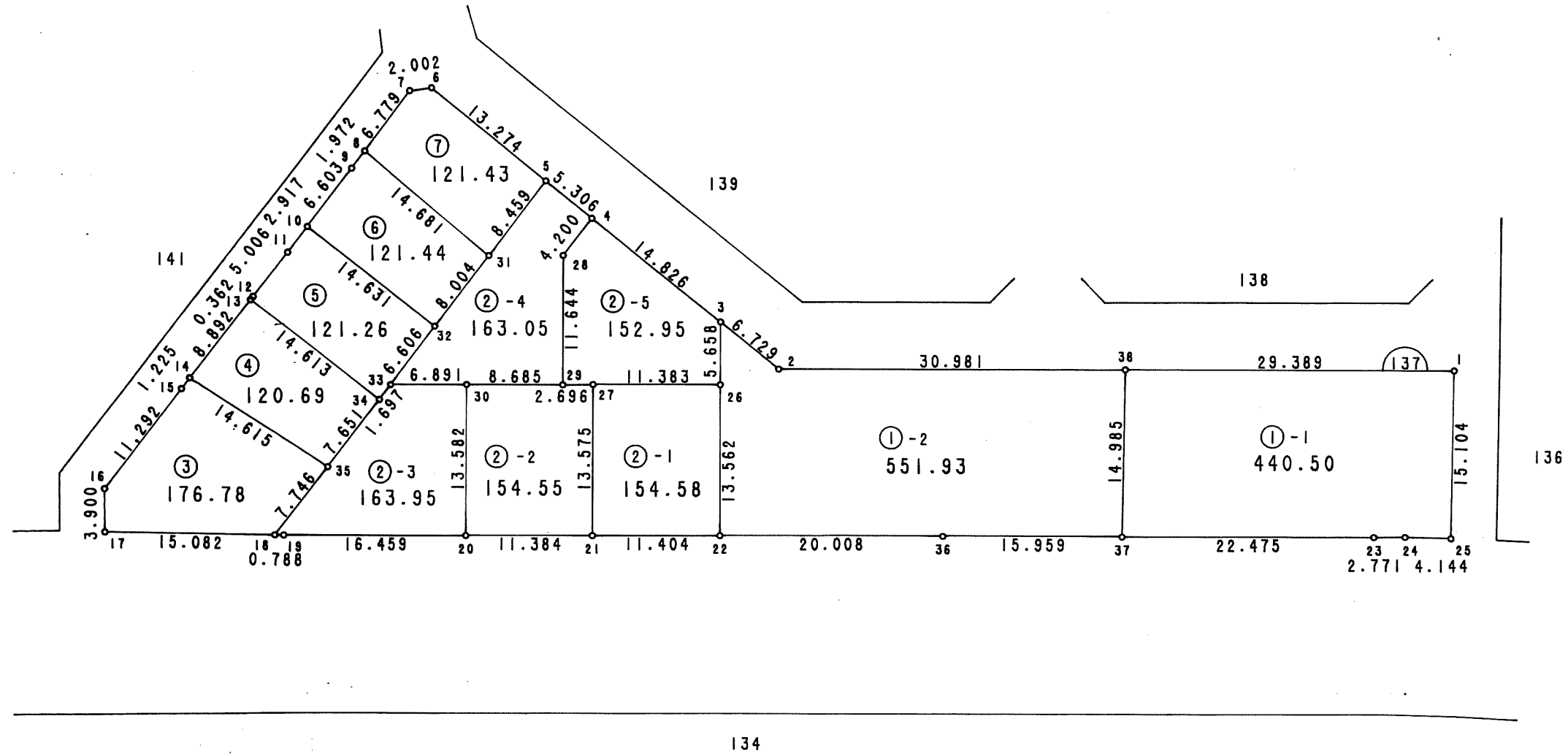

この画地出来形確認測量図は、当該土地区画整理組合が土地区画整理法第 103 条の規定に基づく換地処分時（H 8. 7.26）に伴い作成したものの写しです。（換地処分時に土地権利者に送付したものの写し）

千葉都市計画事業土気南特定土地区画整理事業 画地出来形確認測量図（第一工区）

縮尺 1 : 500 全 葉の

平成
年
月

あすみが丘 2-44



東光測量建設株式会社

千葉市土気南土地区画整理組合

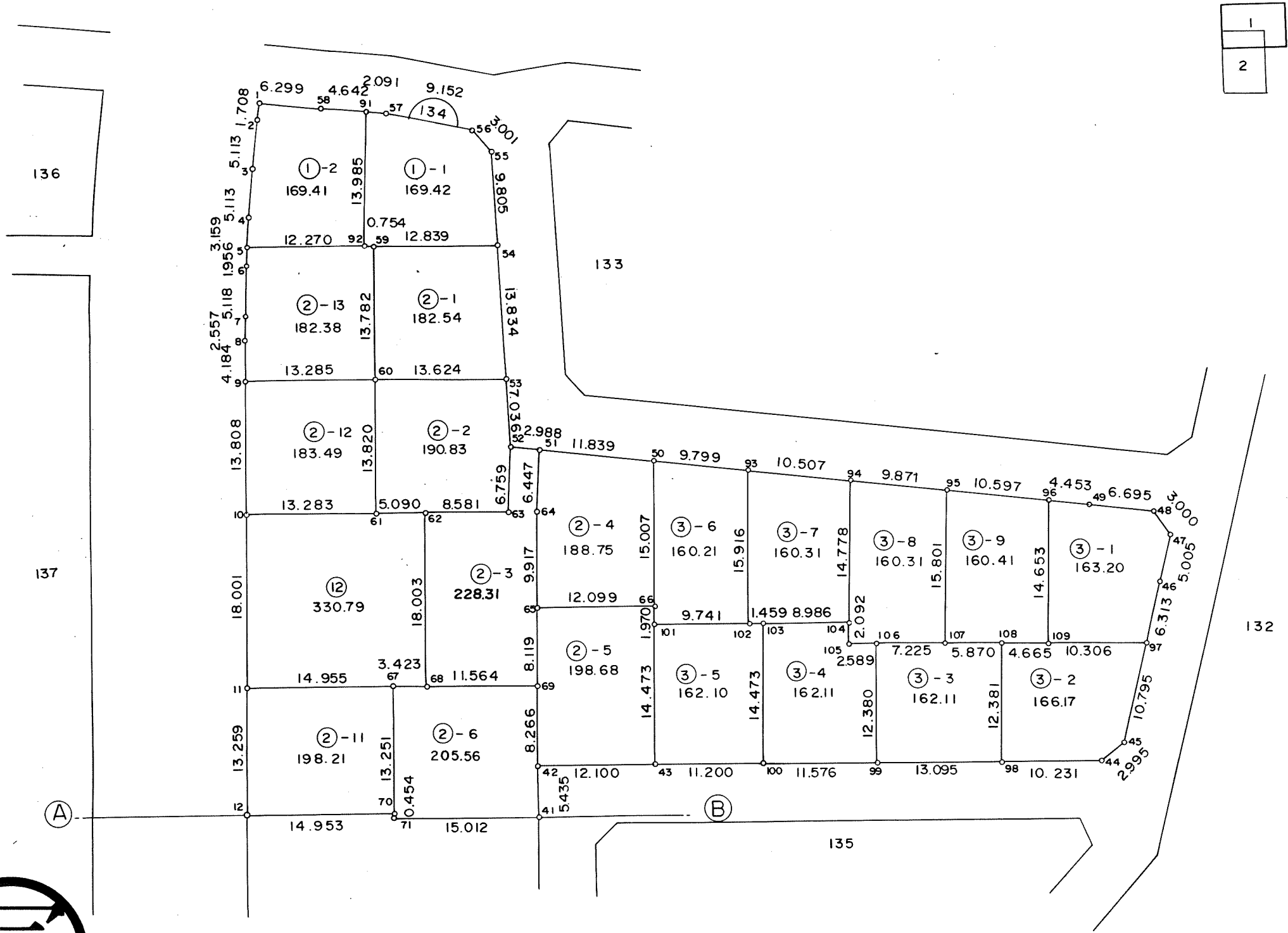
この画地出来形確認測量図は、当該土地区画整理組合が土地区画整理法第 103 条の規定に基づく換地処分時 (H 8. 7.26) に伴い作成したものの写しです。(換地処分時に土地権利者に送付したものの写し)

千葉都市計画事業土気南特定土地区画整理事業 画地出来形確認測量図（第一工区）

縮尺 1 : 500 全 2 葉 の 1

平成
年
月

あすみが丘 2-45



東光測量建設株式会社

千葉市土気南土地区画整理組合

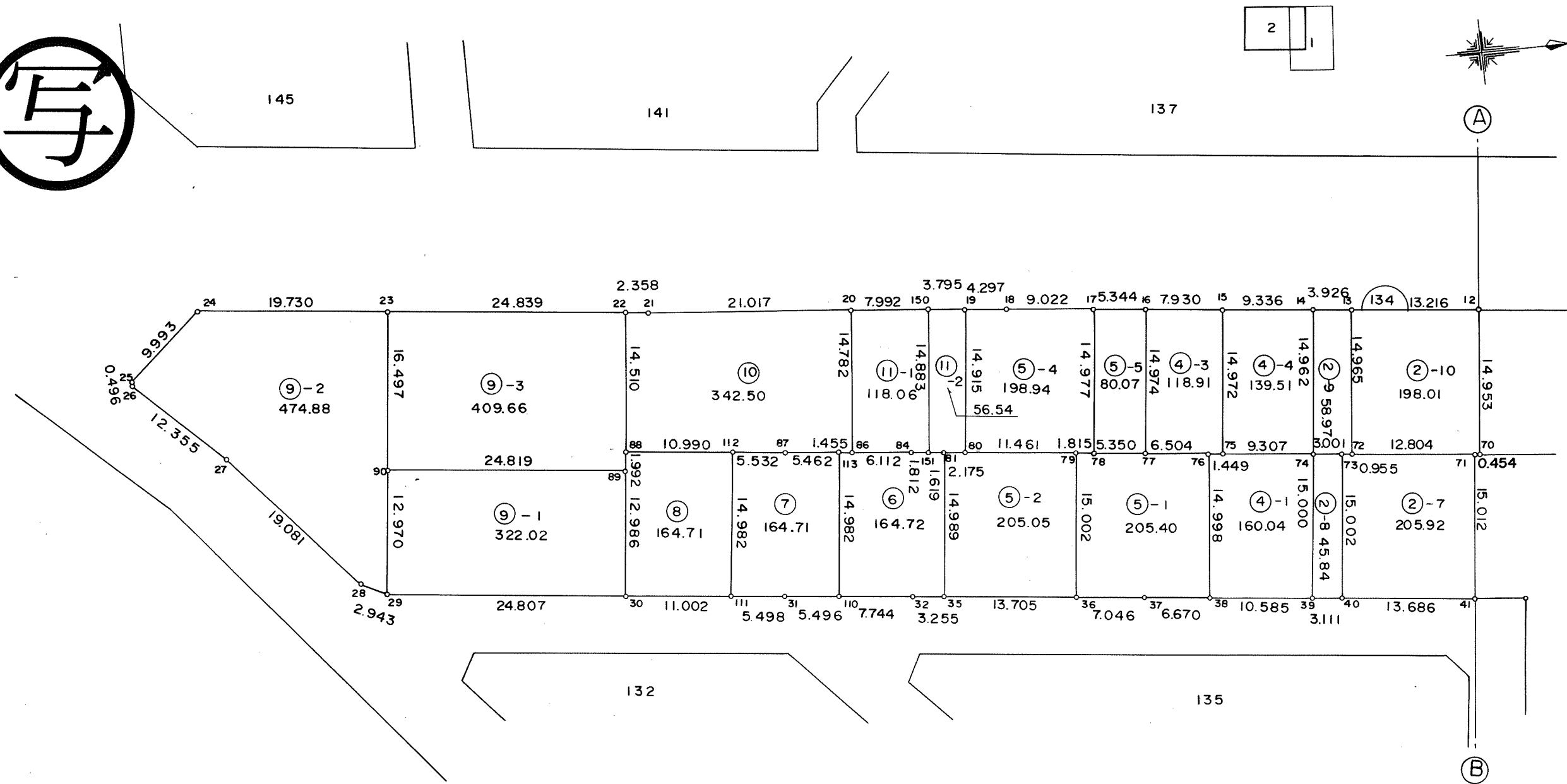

この画地出来形確認測量図は、当該土地区画整理組合が土地区画整理法第 103 条の規定に基づく換地処分時（H 8. 7. 26）に伴い作成したものの写しです。（換地処分時に土地権利者に送付したものの写し）

千葉都市計画事業土気南特定土地区画整理事業 画地出来形確認測量図（第一工区）

縮尺 1 : 500 全 2 葉 の 2

平成
年
月

あすみが丘 2-45



東光測量建設株式会社

千葉市土気南土地区画整理組合

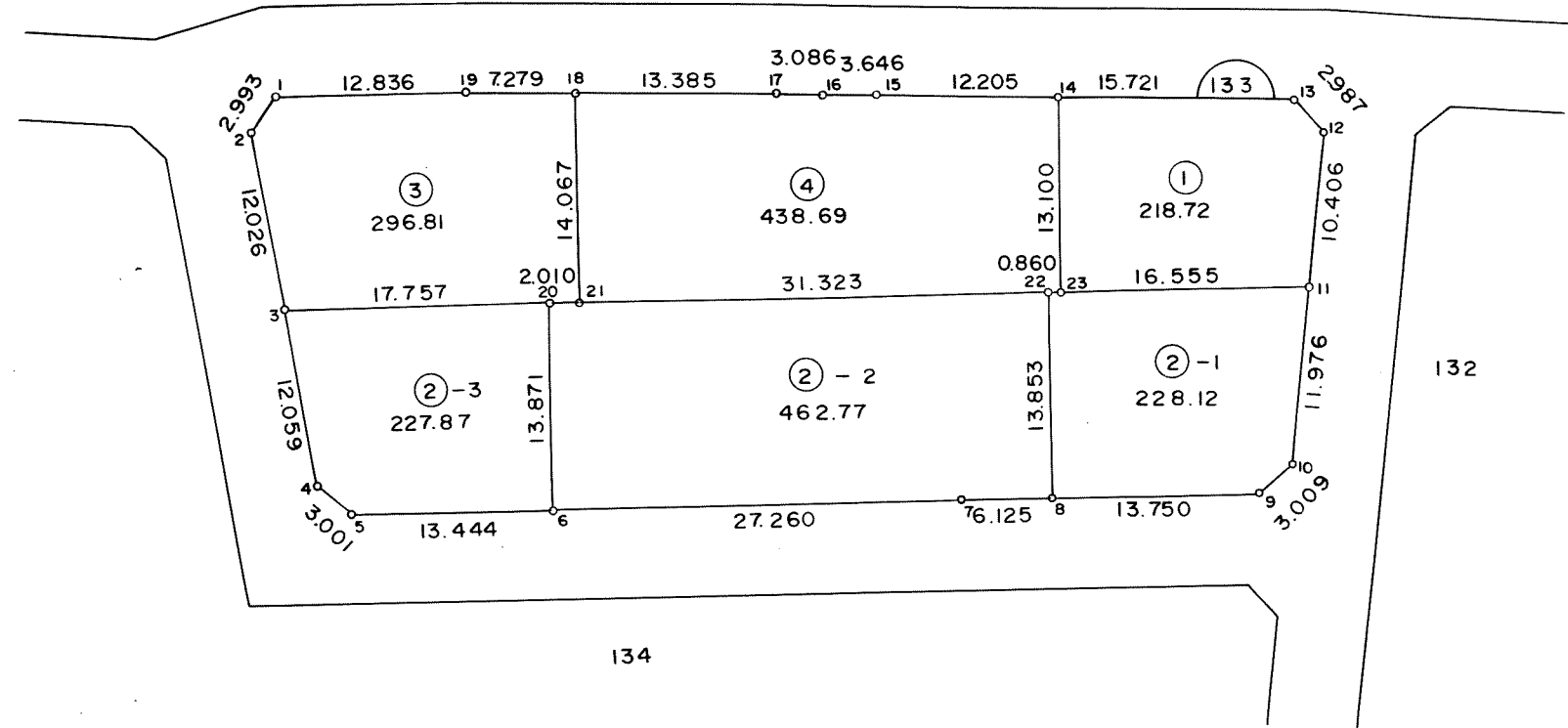


この画地出来形確認測量図は、当該土地区画整理組合が土地区画整理法第 103 条の規定に基づく換地処分時（H 8. 7.26）に伴い作成したものの写しです。（換地処分時に土地権利者に送付したものの写し）

千葉都市計画事業土気南特定土地区画整理事業 画地出来形確認測量図（第一工区）

縮尺 1 : 500 全 葉の

平成
年
月

あすみが丘 2-46



東光測量建設株式会社

千葉市土気南土地区画整理組合

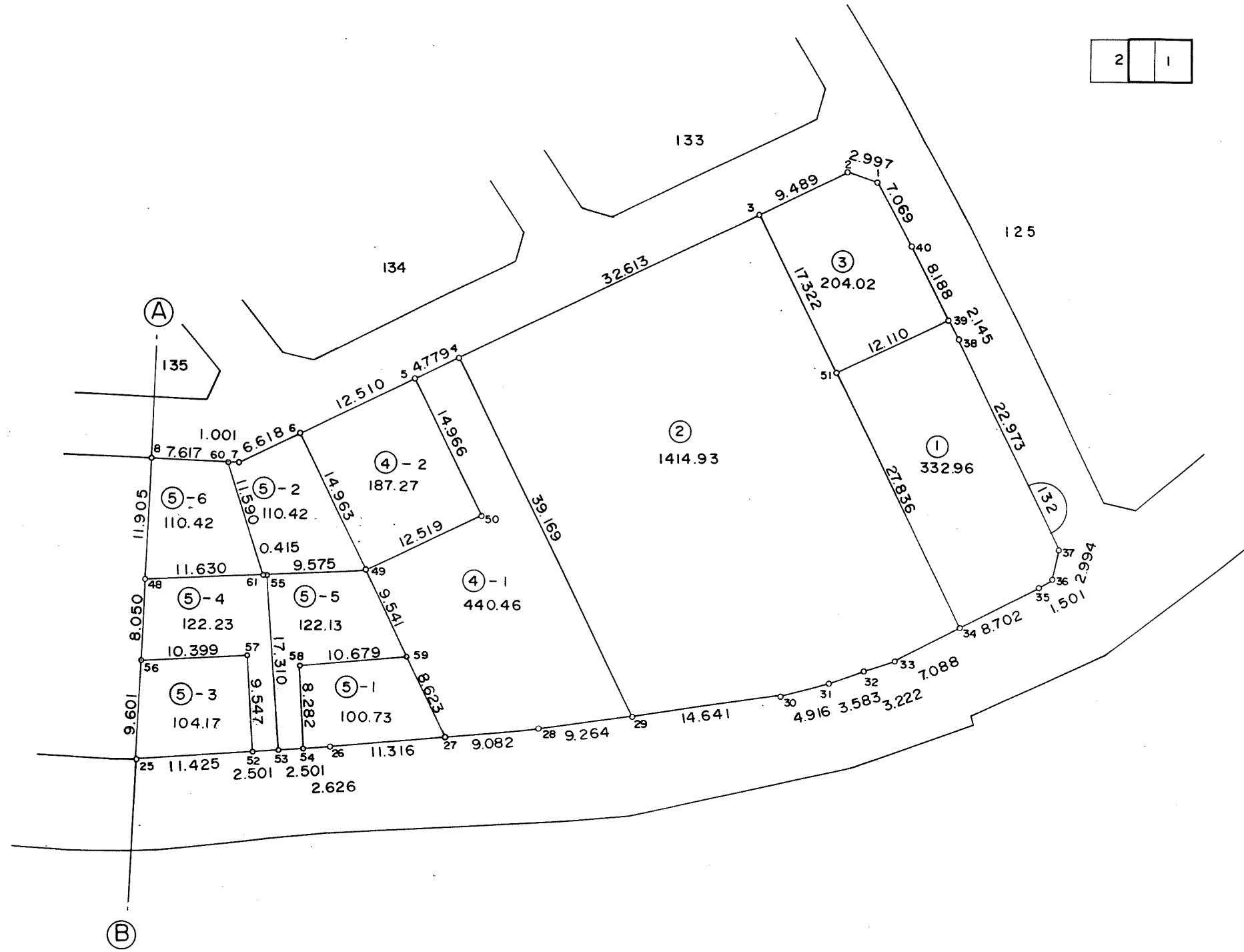

この画地出来形確認測量図は、当該土地区画整理組合が土地区画整理法第 103 条の規定に基づく換地処分時（H 8. 7.26）に伴い作成したものの写しです。（換地処分時に土地権利者に送付したものの写し）

千葉都市計画事業土気南特定土地区画整理事業 画地出来形確認測量図（第一工区）

縮尺 1 : 500 全 2 葉 の 1

平成
年
月

あすみが丘 2-47



東光測量建設株式会社

千葉市土気南土地区画整理組合

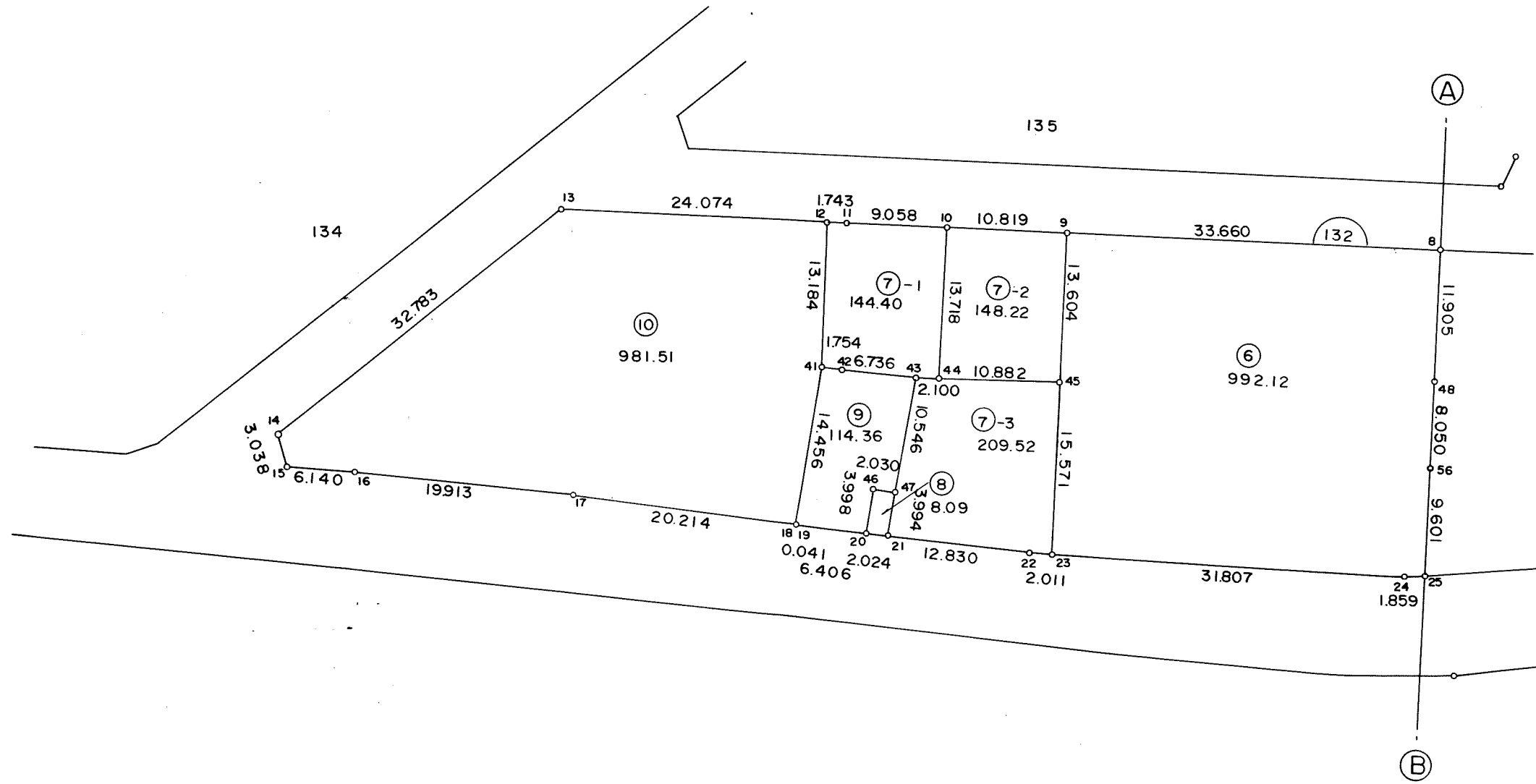
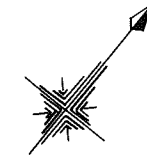
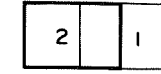

この画地出来形確認測量図は、当該土地区画整理組合が土地区画整理法第 103 条の規定に基づく換地処分時（H 8. 7.26）に伴い作成したものの写しです。（換地処分時に土地権利者に送付したものの写し）

千葉都市計画事業土気南特定土地区画整理事業 画地出来形確認測量図（第一工区）

縮尺 1 : 500 全 2 葉 の 2

平成
年
月

あすみが丘 2-47



東光測量建設株式会社

千葉市土気南土地区画整理組合

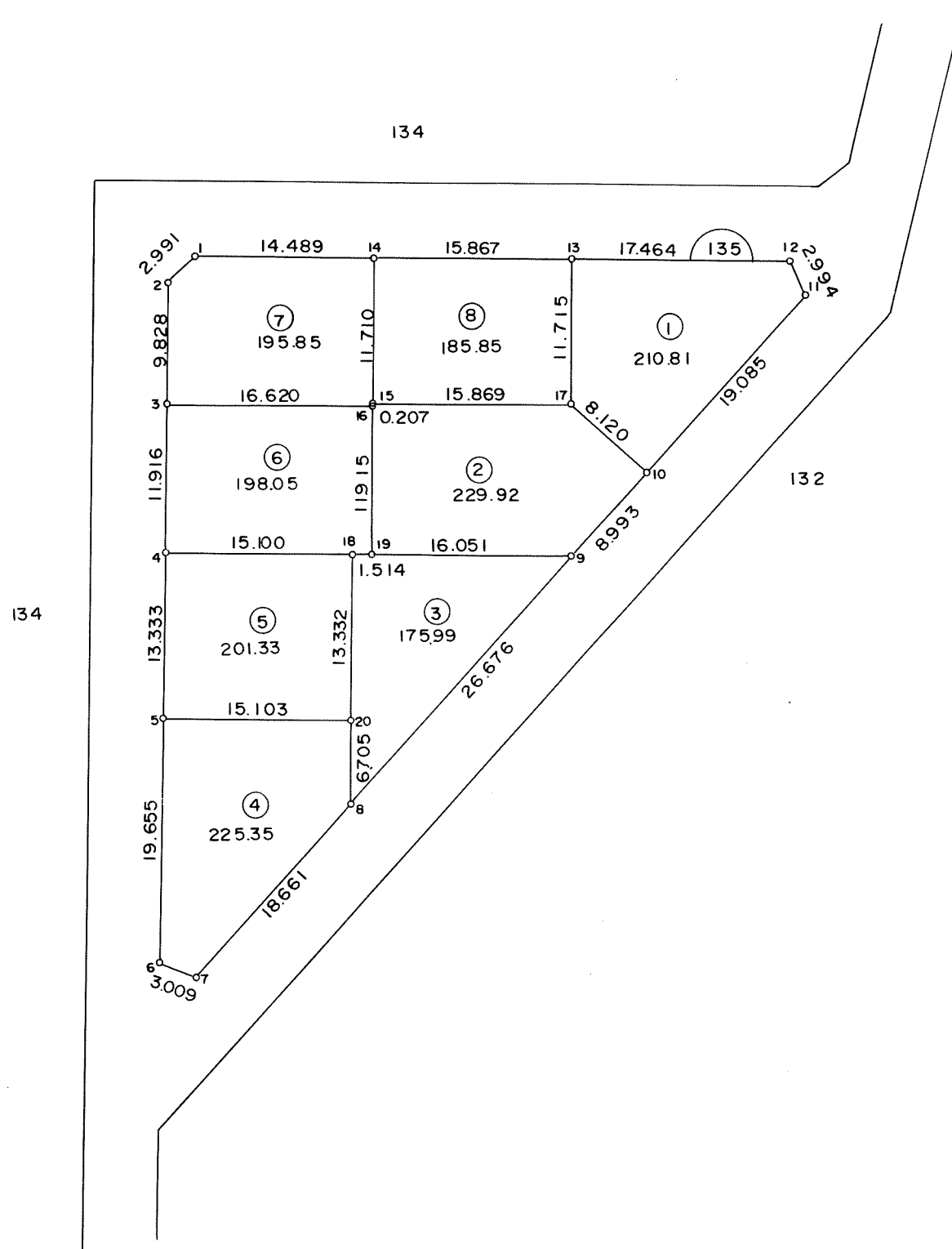

この画地出来形確認測量図は、当該土地区画整理組合が土地区画整理法第 103 条の規定に基づく換地処分時（H 8. 7.26）に伴い作成したものの写しです。（換地処分時に土地権利者に送付したものの写し）

千葉都市計画事業土気南特定土地区画整理事業 画地出来形確認測量図（第一工区）

縮尺 1 : 500 全 葉の

平成
年
月

あすみが丘 2-48



東光測量建設株式会社

千葉市土気南土地区画整理組合

この画地出来形確認測量図は、当該土地区画整理組合が土地区画整理法第 103 条の規定に基づく換地処分時（H 8. 7.26）に伴い作成したものの写しです。（換地処分時に土地権利者に送付したものの写し）