
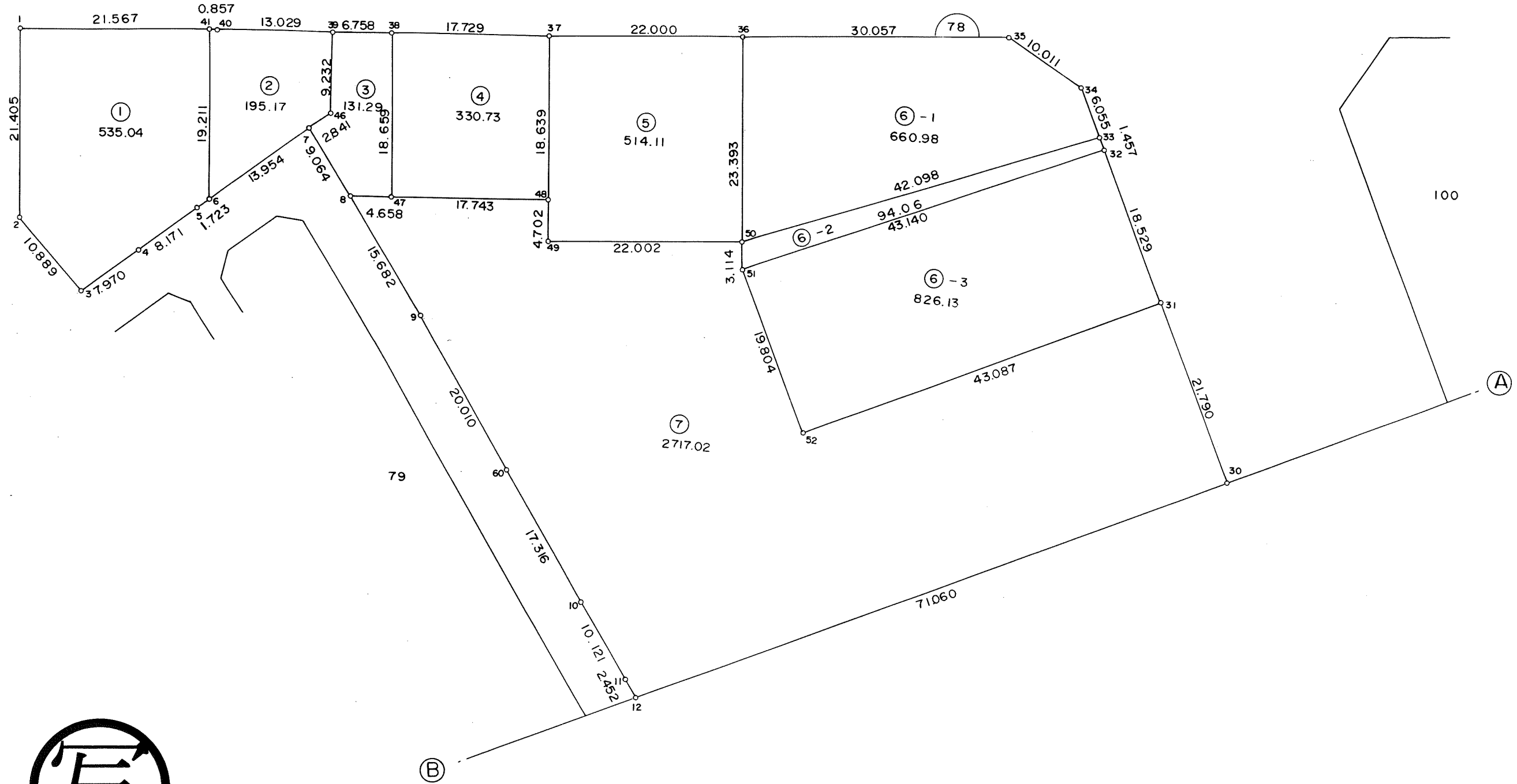
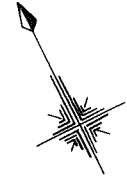
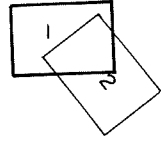


千葉都市計画事業土気南特定土地区画整理事業 画地出来形確認測量図（第一工区）

縮尺 1:500 全2葉の1

平成
年
月

あすみが丘3-1



東光測量建設株式会社


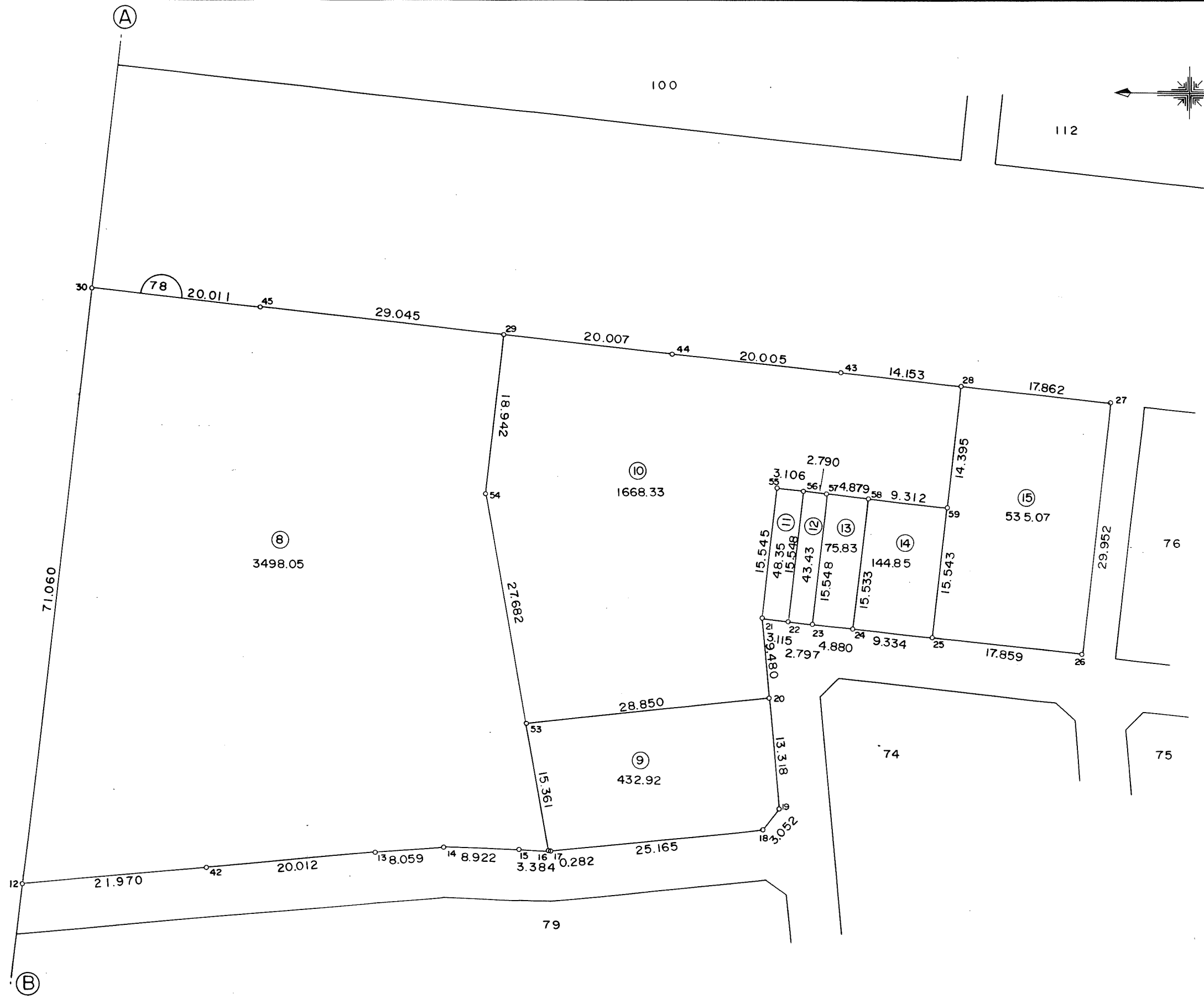
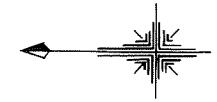
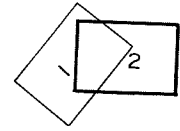
千葉市土気南土地区画整理組合

千葉都市計画事業土気南特定土地区画整理事業 画地出来形確認測量図（第一工区）

縮尺 1 : 500 全2葉の2

平成
年
月

あすみが丘 3-1



東光測量建設株式会社

千葉市土気南土地区画整理組合

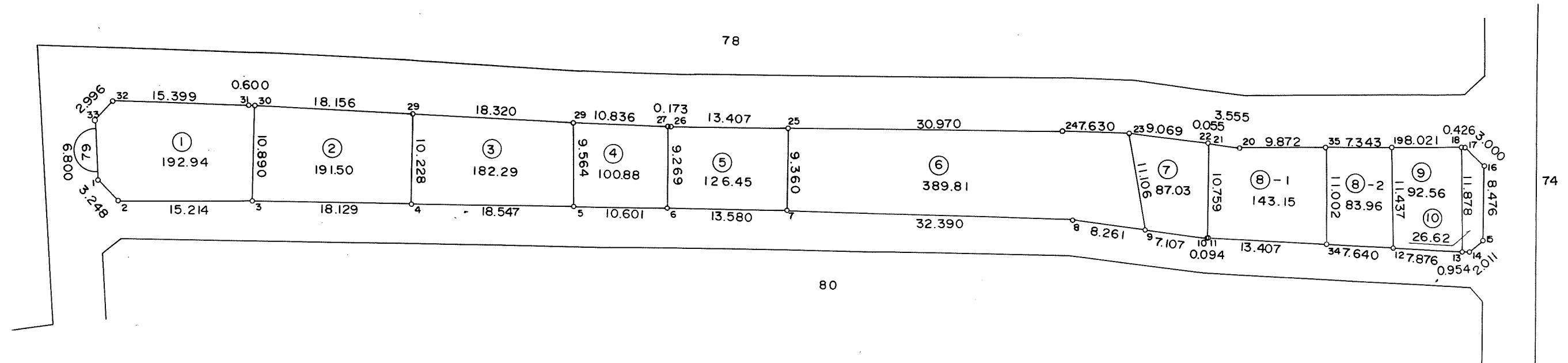

この画地出来形確認測量図は、当該土地区画整理組合が土地区画整理法第 103 条の規定に基づく換地処分時 (H 8. 7.26) に伴い作成したものの写しです。(換地処分時に土地権利者に送付したものの写し)

千葉県都市計画事業土気南特定土地区画整理事業 画地出来形確認測量図（第一工区）

縮尺 1 : 500 全 葉の

平成
年
月

あすみが丘 3-2



東光測量建設株式会社

千葉県土気南土地区画整理組合

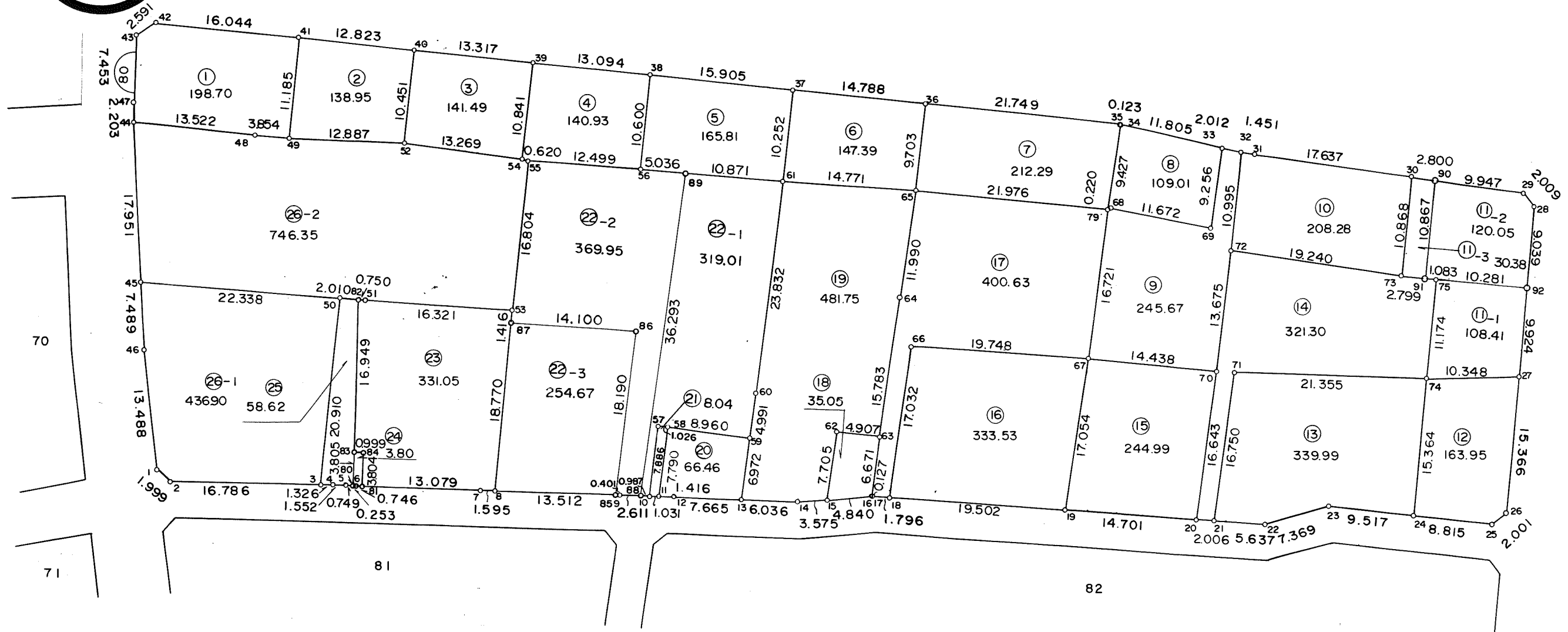
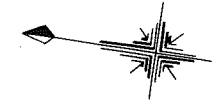

この画地出来形確認測量図は、当該土地区画整理組合が土地区画整理法第 103 条の規定に基づく換地処分時（H 8. 7.26）に伴い作成したものの写しです。（換地処分時に土地権利者に送付したものの写し）

千葉都市計画事業土気南特定土地区画整理事業 画地出来形確認測量図（第一工区）

縮尺 1:500 全葉の

平成
年
月

あすみが丘 3-3



東光測量建設株式会社

千葉市土気南土地区画整理組合

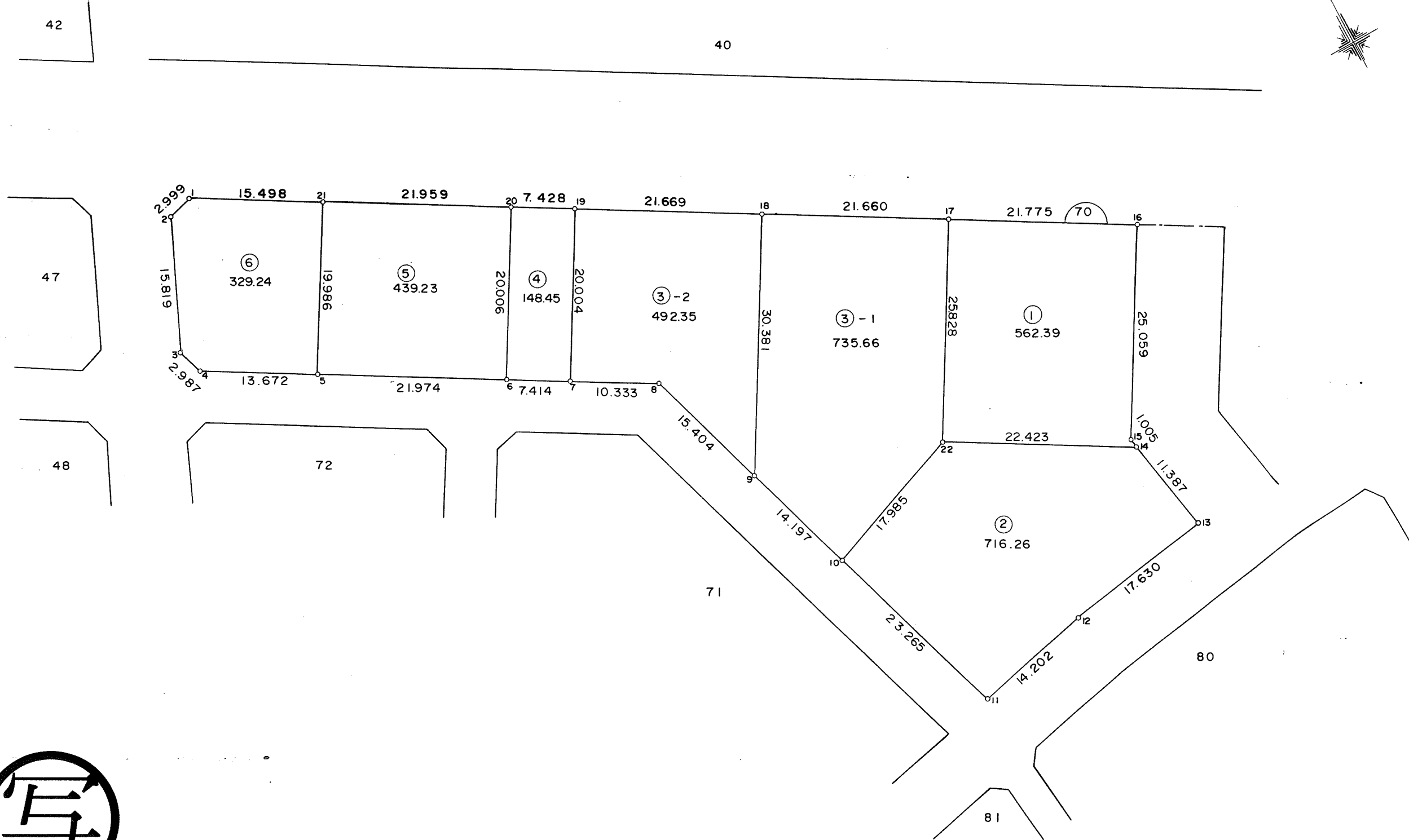
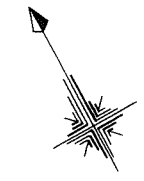
この画地出来形確認測量図は、当該土地区画整理組合が土地区画整理法第 103 条の規定に基づく換地処分時（H 8. 7.26）に伴い作成したものの写しです。（換地処分時に土地権利者に送付したものの写し）

千葉都市計画事業土気南特定土地区画整理事業 画地出来形確認測量図（第一工区）

縮尺 1:500 全葉の

平成
年
月

あすみが丘 3-4



東光測量建設株式会社

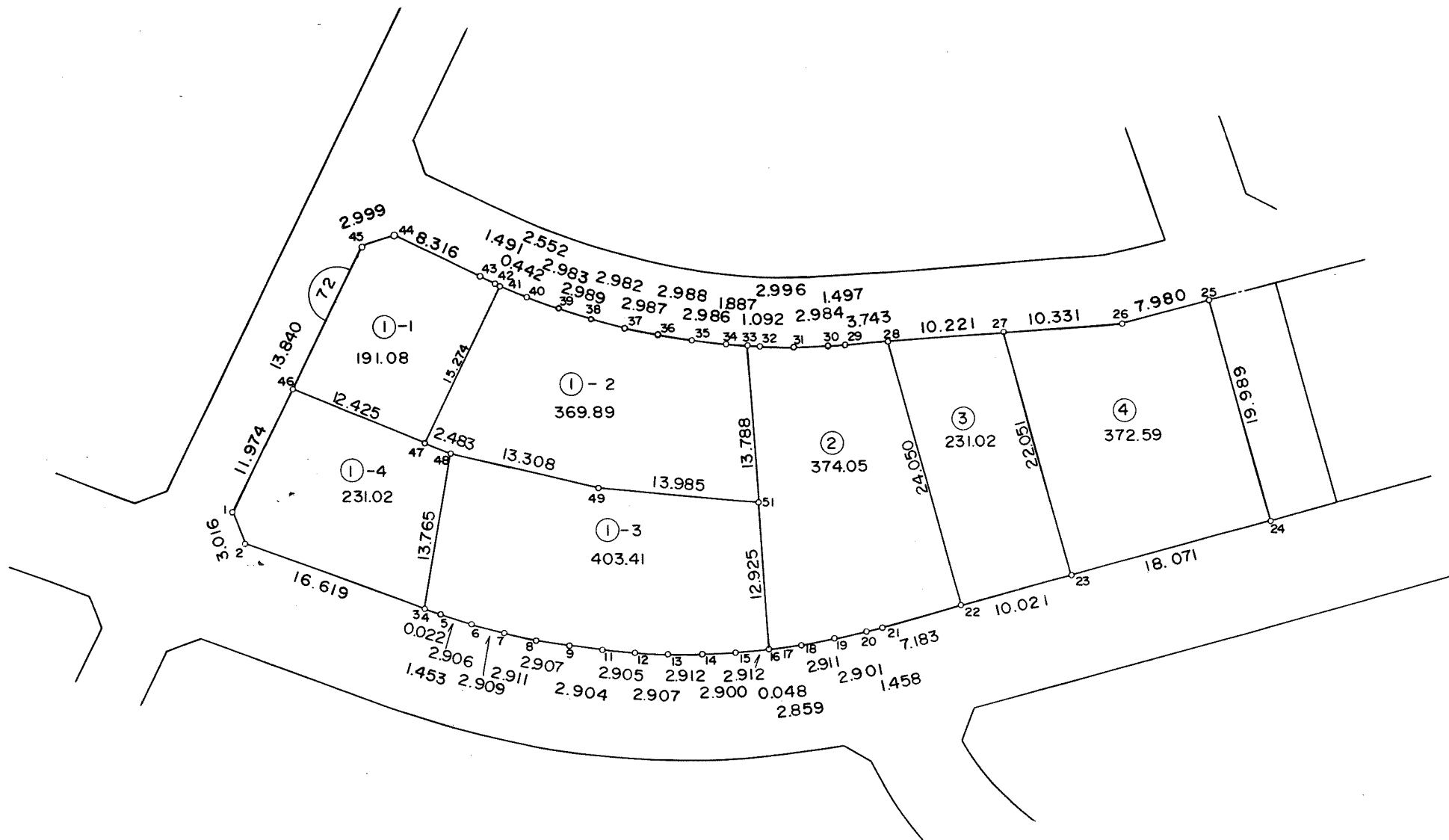
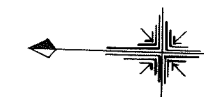
千葉市土気南土地区画整理組合

千葉都市計画事業土気南特定土地区画整理事業 画地出来形確認測量図（第一工区）

縮尺 1:500 全 葉の

平成
年
月

あすみが丘 3-5



東光測量建設株式会社

千葉市土気南土地区画整理組合

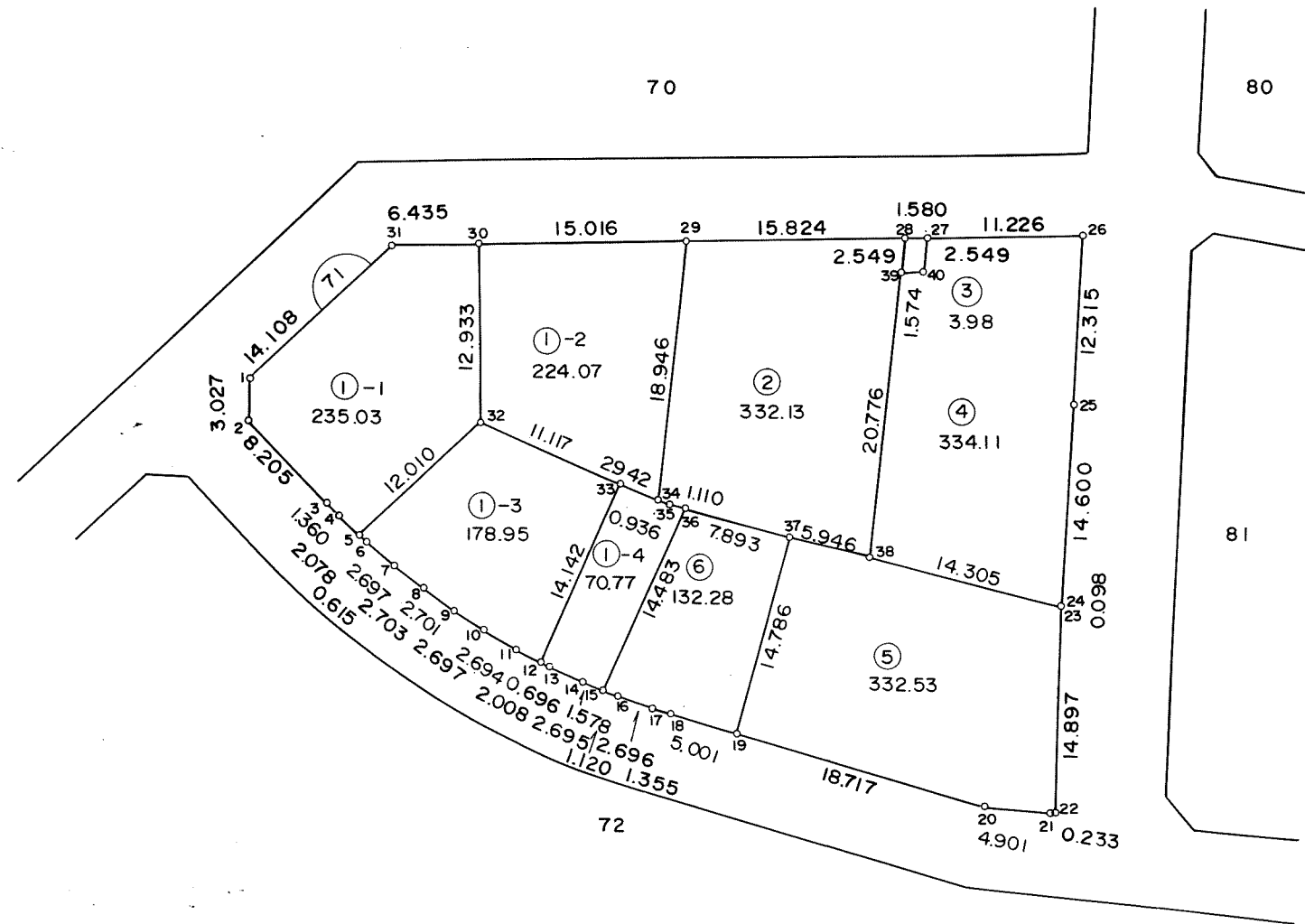
この画地出来形確認測量図は、当該土地区画整理組合が土地区画整理法第 103 条の規定に基づく換地処分時（H 8. 7.26）に伴い作成したものの写しです。（換地処分時に土地権利者に送付したものの写し）

千葉都市計画事業土気南特定土地区画整理事業 画地出来形確認測量図（第一工区）

縮尺 1:500 全葉の

平成
年
月

あすみが丘 3-6



東光測量建設株式会社

千葉市土気南土地区画整理組合

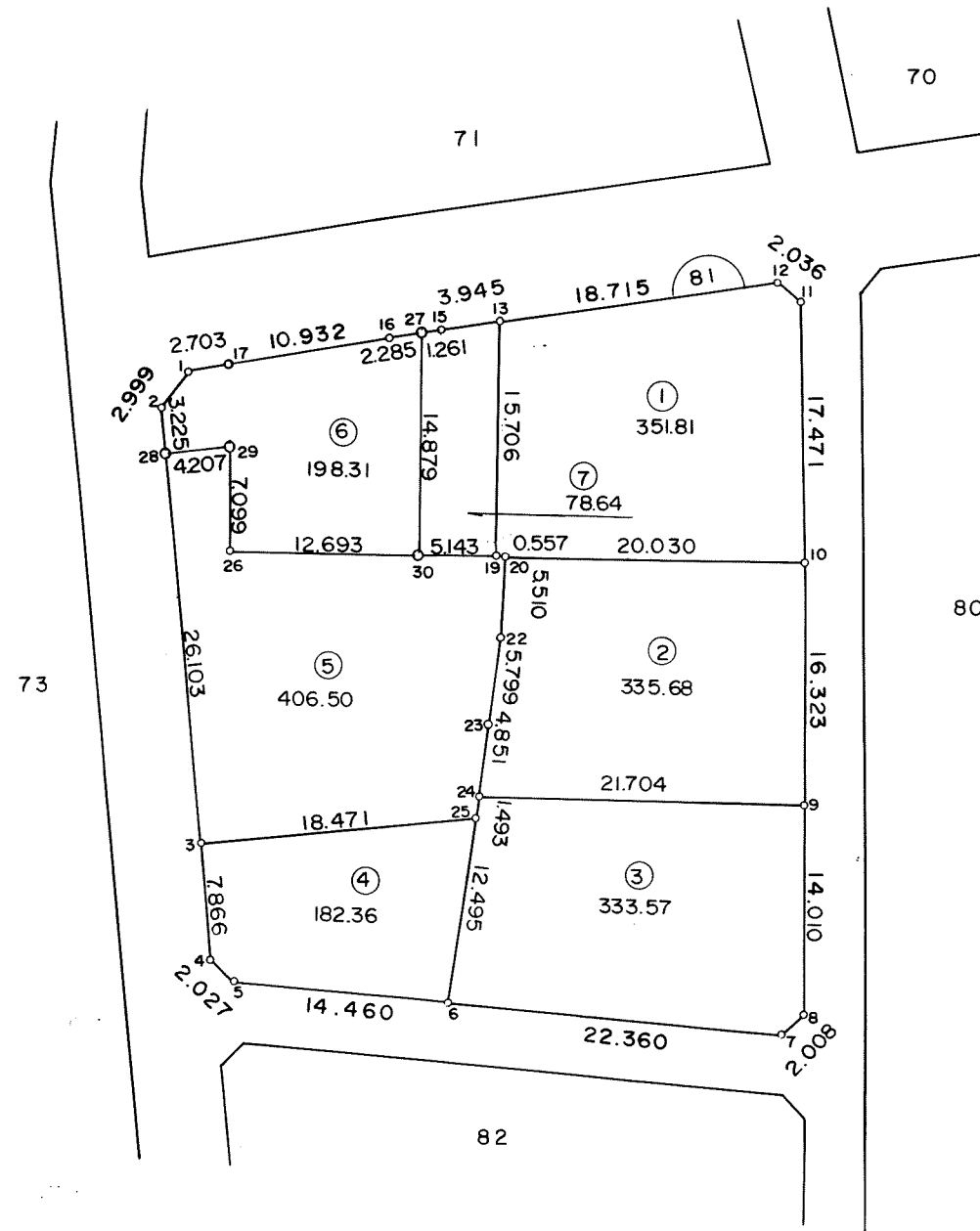
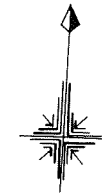

この画地出来形確認測量図は、当該土地区画整理組合が土地区画整理法第 103 条の規定に基づく換地処分時（H 8. 7.26）に伴い作成したものの写しです。（換地処分時に土地権利者に送付したものの写し）

千葉都市計画事業土気南特定土地区画整理事業 画地出来形確認測量図（第一工区）

縮尺 1:500 全 葉の

平成
年
月

あすみが丘3-7



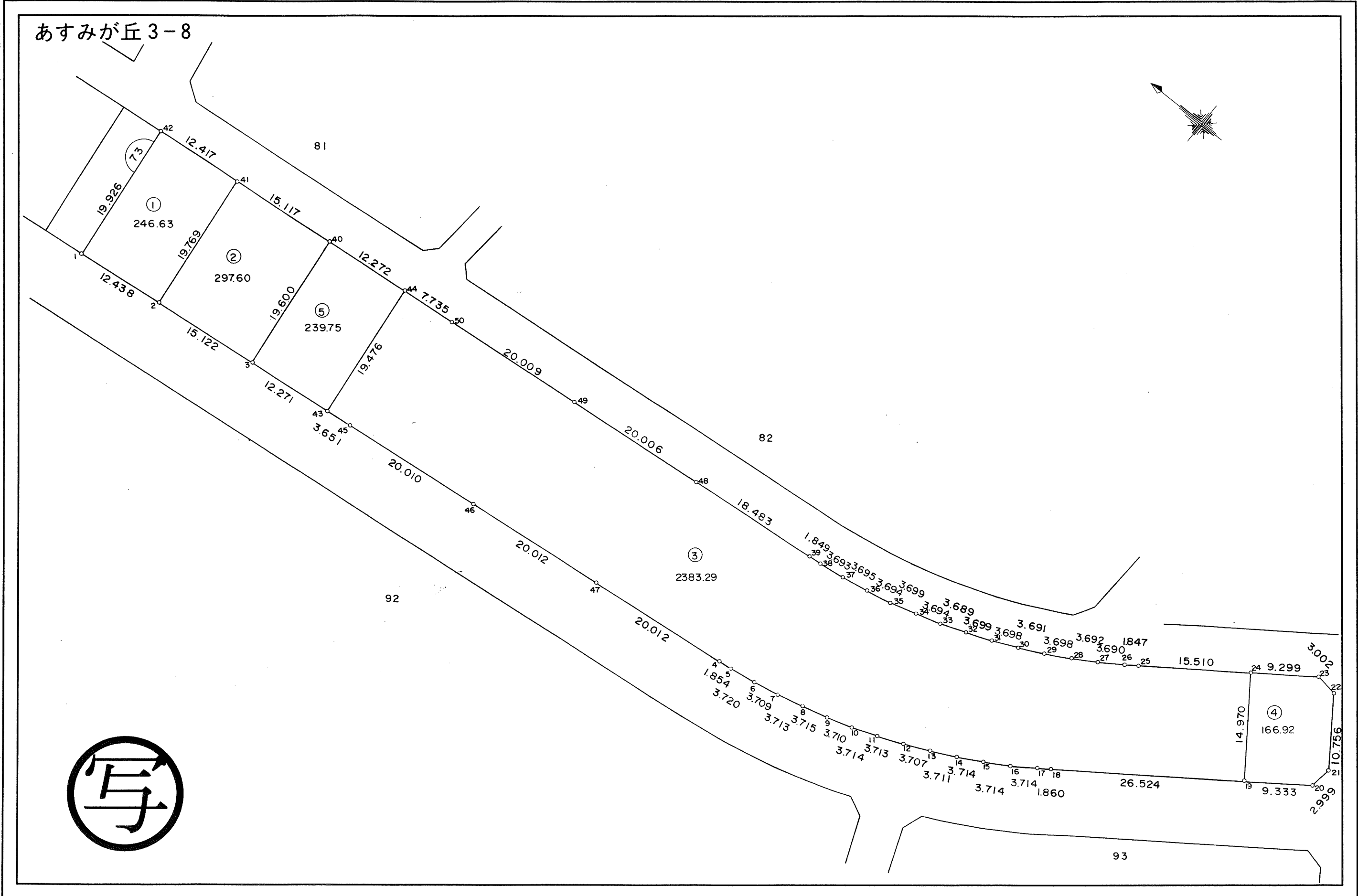
千葉市土気南土地区画整理組合

東光測量建設株式会社

千葉都市計画事業土気南特定土地区画整理事業 画地出来形確認測量図（第一工区）


縮尺 1:500 全葉の

平成
年
月



千葉市土気南土地区画整理組合

東光測量建設株式会社




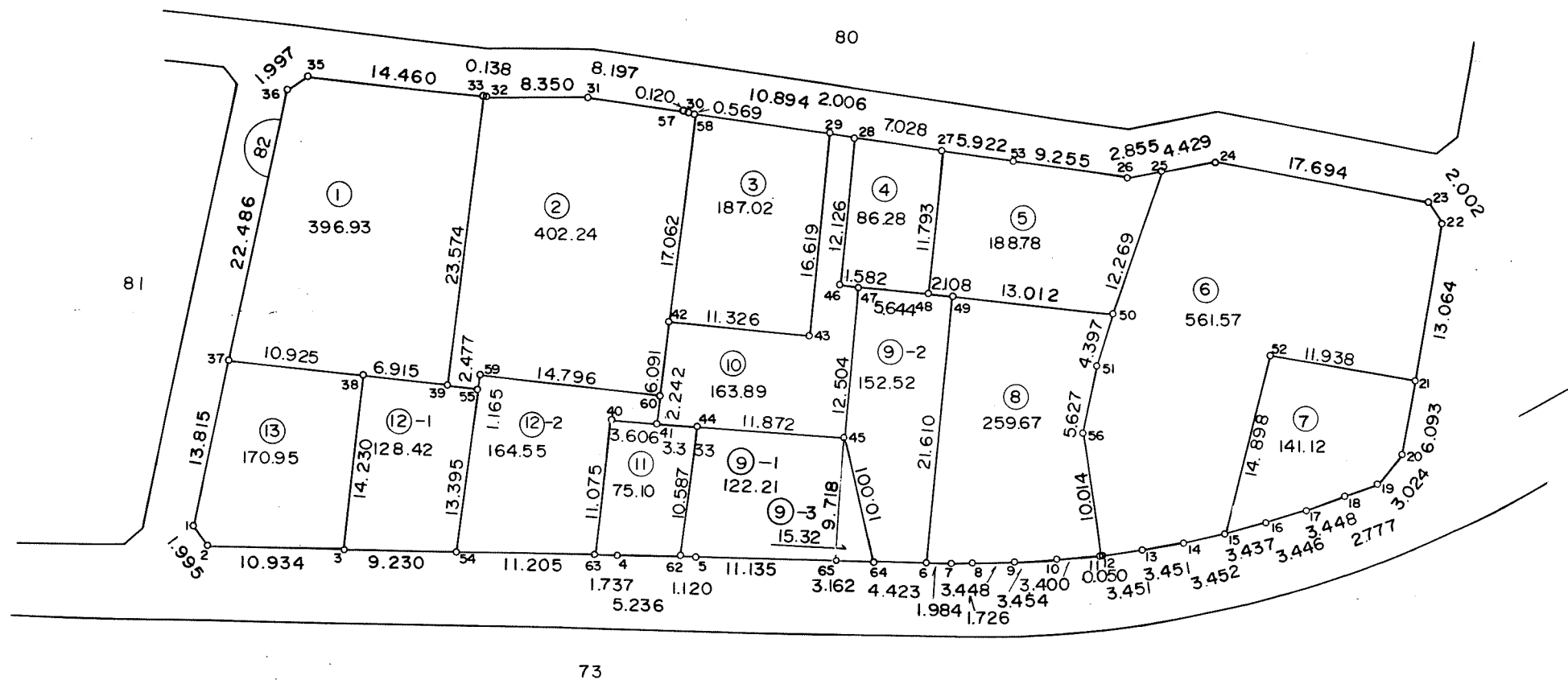
この画地出来形確認測量図は、当該土地区画整理組合が土地区画整理法第 103 条の規定に基づく換地処分時（H 8. 7.26）に伴い作成したものの写しです。（換地処分時に土地権利者に送付したものの写し）

千葉都市計画事業土気南特定土地区画整理事業 画地出来形確認測量図（第一工区）

縮尺 1:500 全葉の

平成
年
月

あすみが丘3-9



東光測量建設株式会社

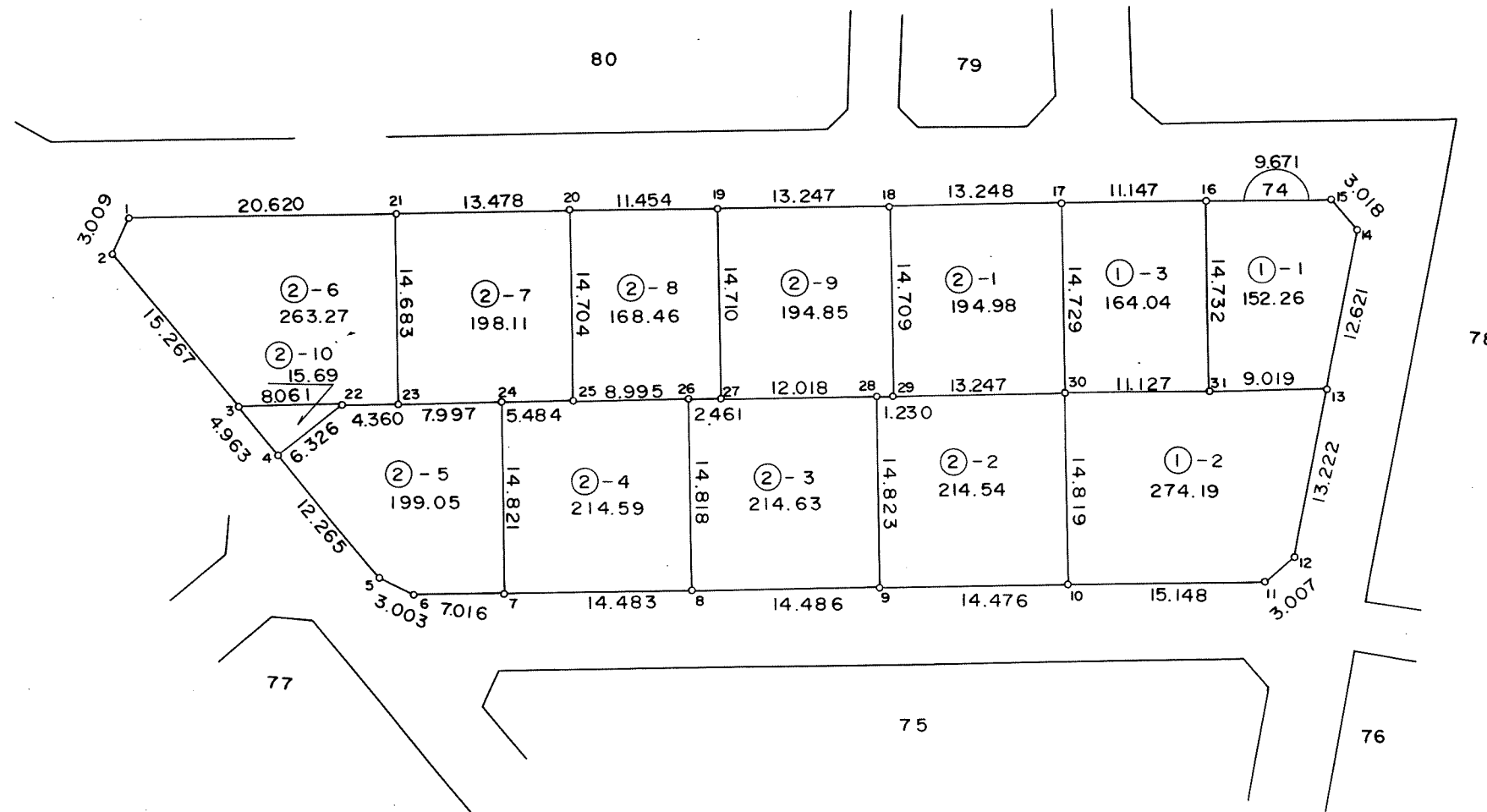
千葉市土気南土地区画整理組合

千葉都市計画事業土気南特定土地区画整理事業 画地出来形確認測量図（第一工区）

縮尺 1:500 全 葉の

平成
年
月

あすみが丘 3-10



東光測量建設株式会社

千葉市土気南土地区画整理組合

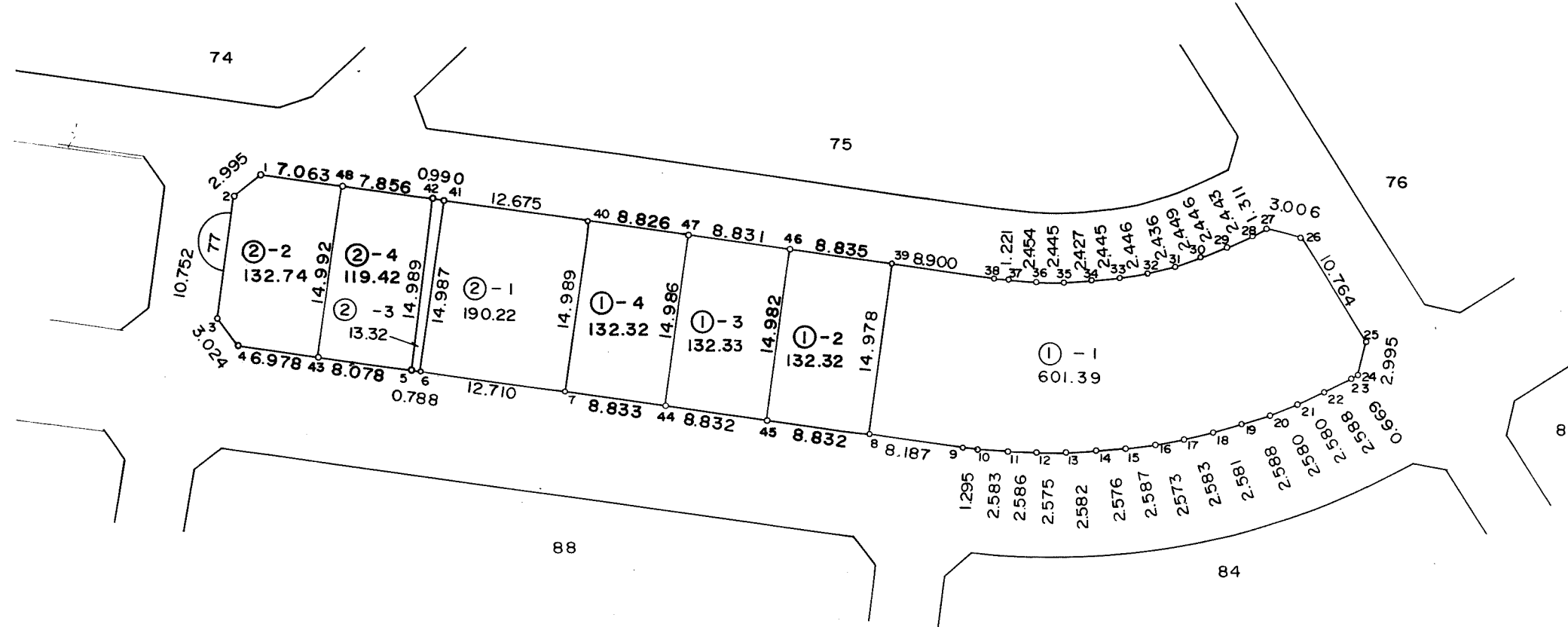
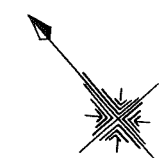

この画地出来形確認測量図は、当該土地区画整理組合が土地区画整理法第 103 条の規定に基づく換地処分時（H 8. 7.26）に伴い作成したものの写しです。（換地処分時に土地権利者に送付したものの写し）

千葉都市計画事業土気南特定土地区画整理事業 画地出来形確認測量図（第一工区）

縮尺 1 : 500 全 葉の

平成
年
月

あすみが丘 3-11



東光測量建設株式会社

千葉市土気南土地区画整理組合


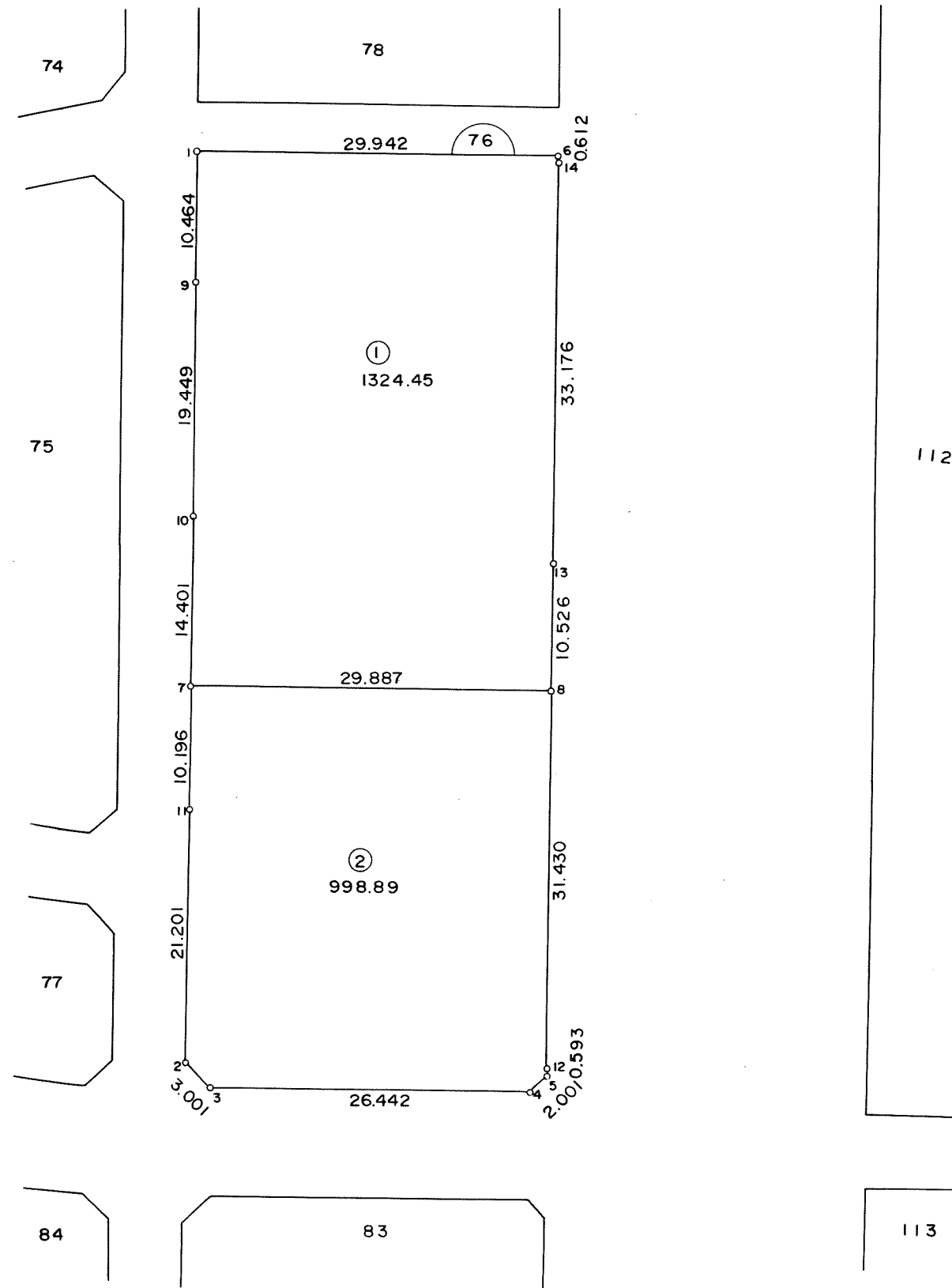

この画地出来形確認測量図は、当該土地区画整理組合が土地区画整理法第 103 条の規定に基づく換地処分時（H 8. 7.26）に伴い作成したものの写しです。（換地処分時に土地権利者に送付したものの写し）

千葉都市計画事業土気南特定土地区画整理事業 画地出来形確認測量図（第一工区）

縮尺 1 : 500 全 葉の

平成
年
月

あすみが丘 3-13



東光測量建設株式会社

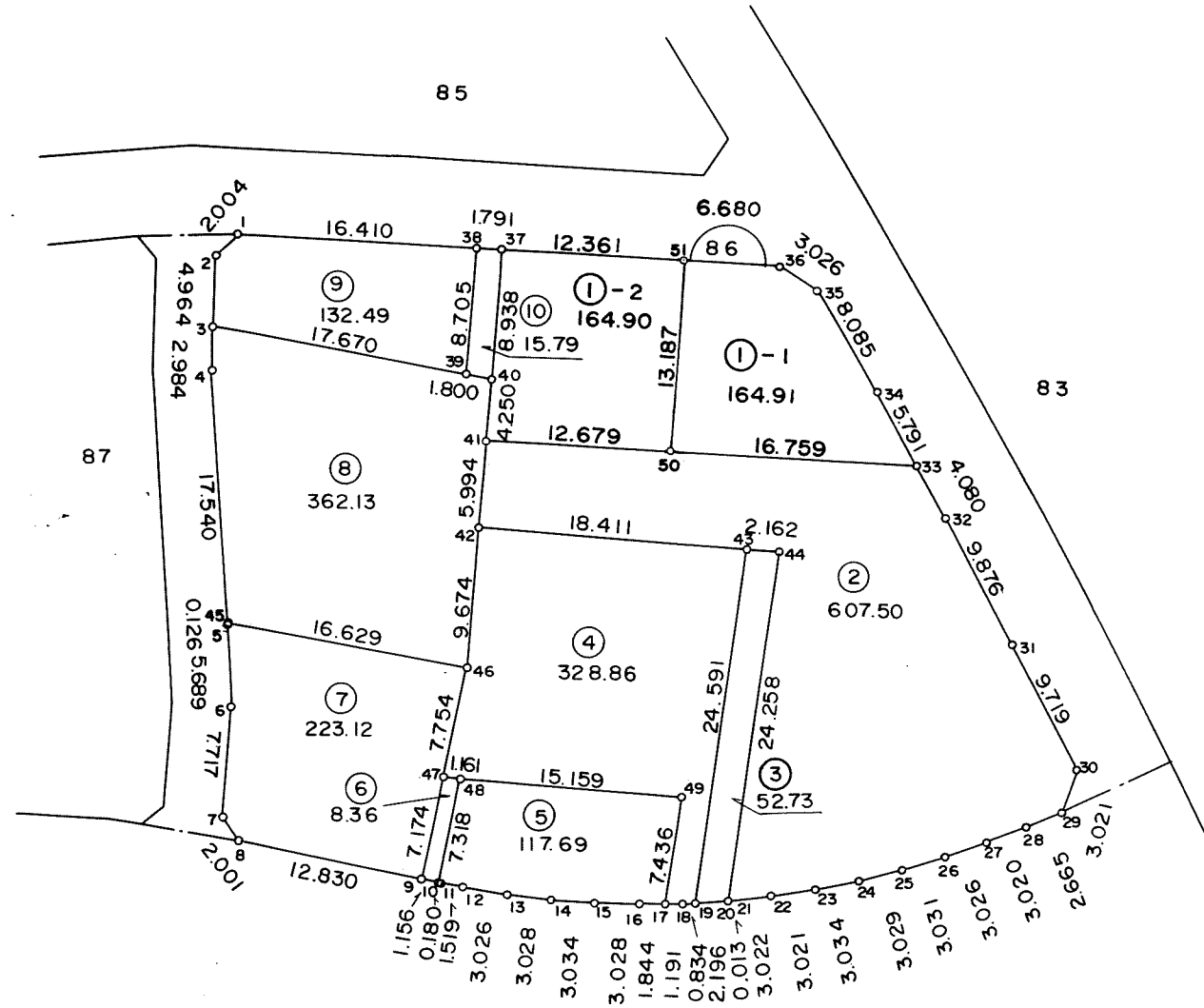
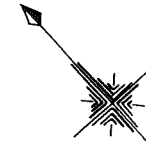
千葉市土気南土地区画整理組合

千葉都市計画事業土気南特定土地区画整理事業 画地出来形確認測量図（第一工区）

縮尺 1 : 500 全 葉の

平成
年
月

あすみが丘 3-15



東光測量建設株式会社

千葉市土気南土地区画整理組合

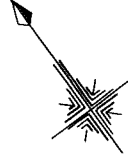
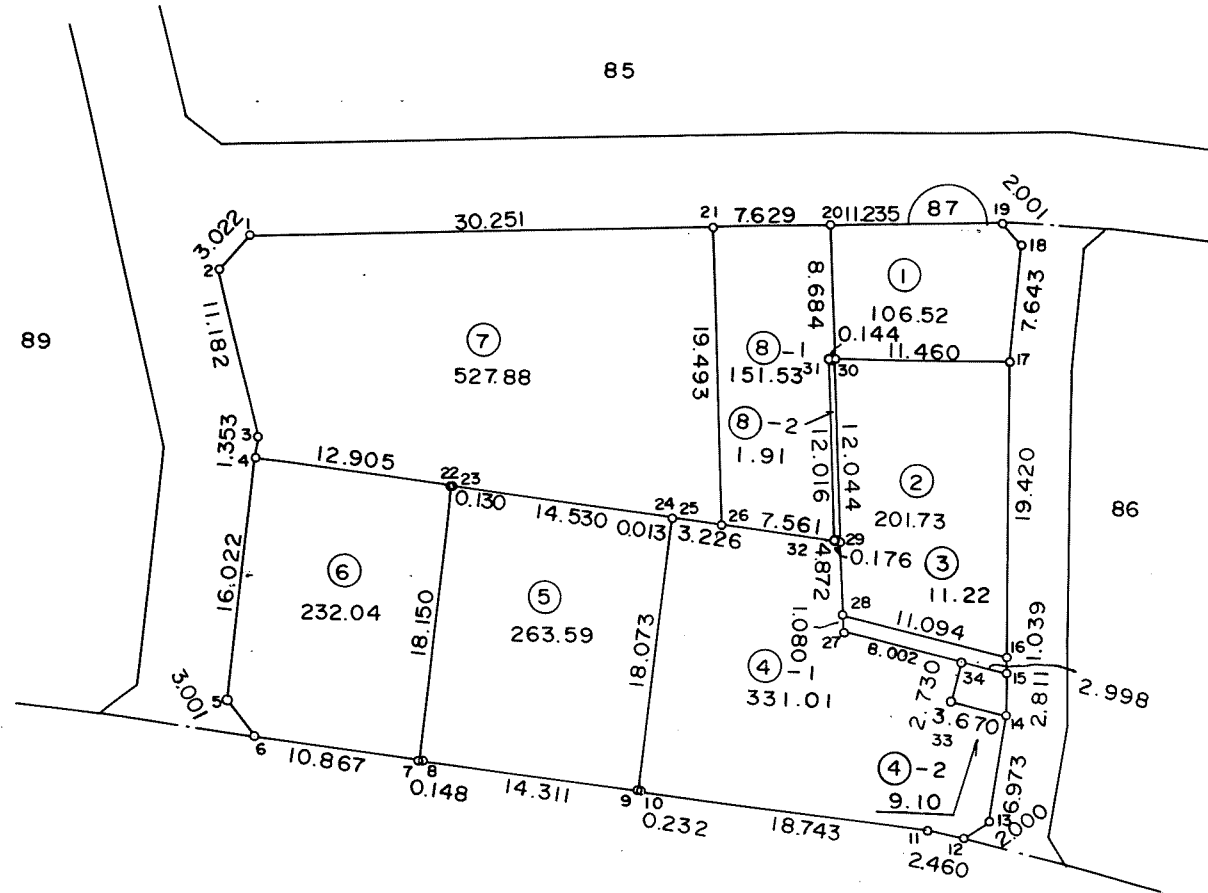

この画地出来形確認測量図は、当該土地区画整理組合が土地区画整理法第 103 条の規定に基づく換地処分時（H 8. 7.26）に伴い作成したものの写しです。（換地処分時に土地権利者に送付したものの写し）

千葉都市計画事業土気南特定土地区画整理事業 画地出来形確認測量図（第一工区）

縮尺 1 : 500 全 葉の

平成
年
月

あすみが丘 3-16



東光測量建設株式会社

千葉市土気南土地区画整理組合

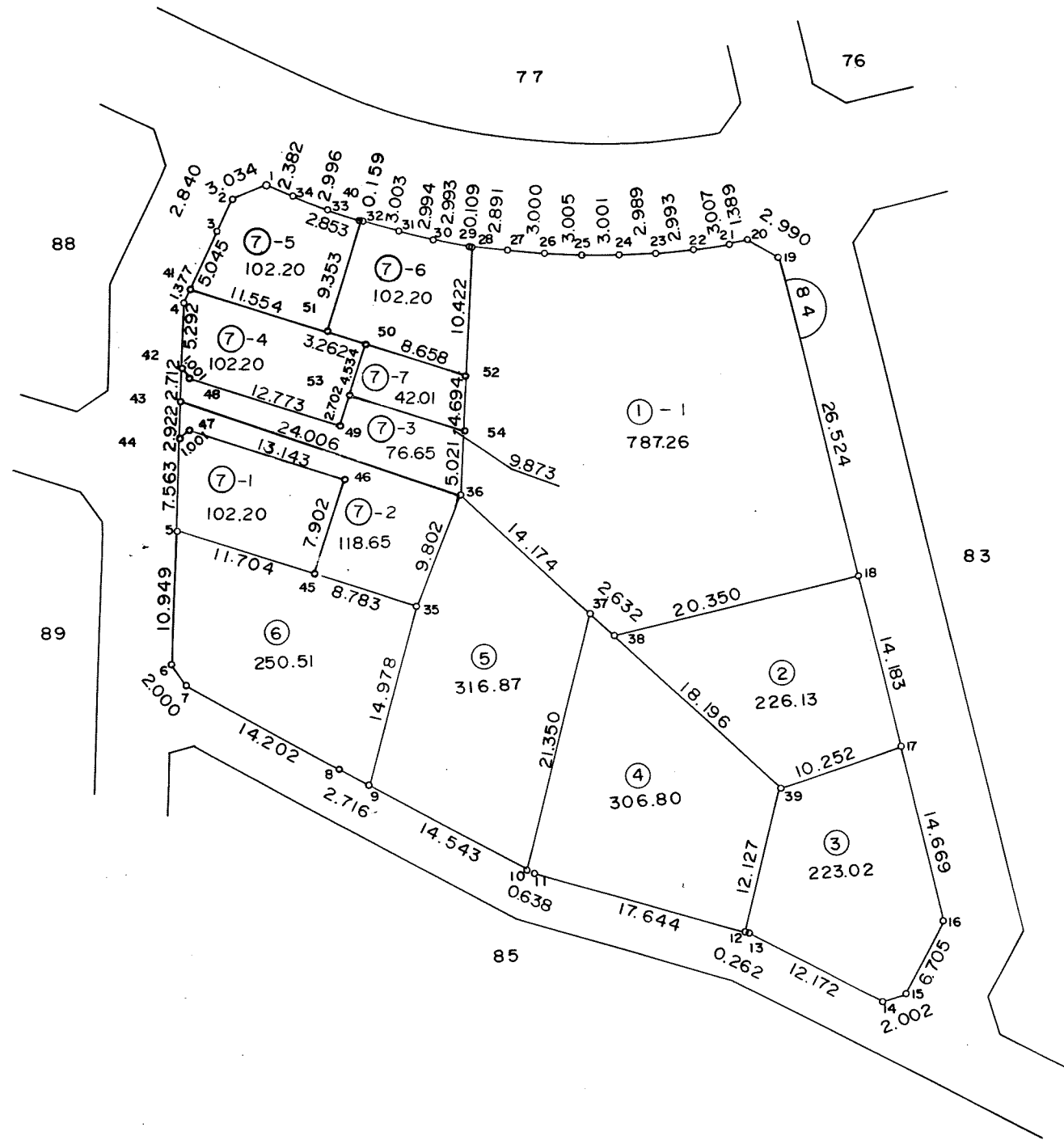

この画地出来形確認測量図は、当該土地区画整理組合が土地区画整理法第 103 条の規定に基づく換地処分時（H 8. 7.26）に伴い作成したものの写しです。（換地処分時に土地権利者に送付したものの写し）

千葉都市計画事業土気南特定土地区画整理事業 画地出来形確認測量図（第一工区）

縮尺1:500 全葉の

平成
年
月

あすみが丘3-18



東光測量建設株式会社

千葉市土気南土地区画整理組合

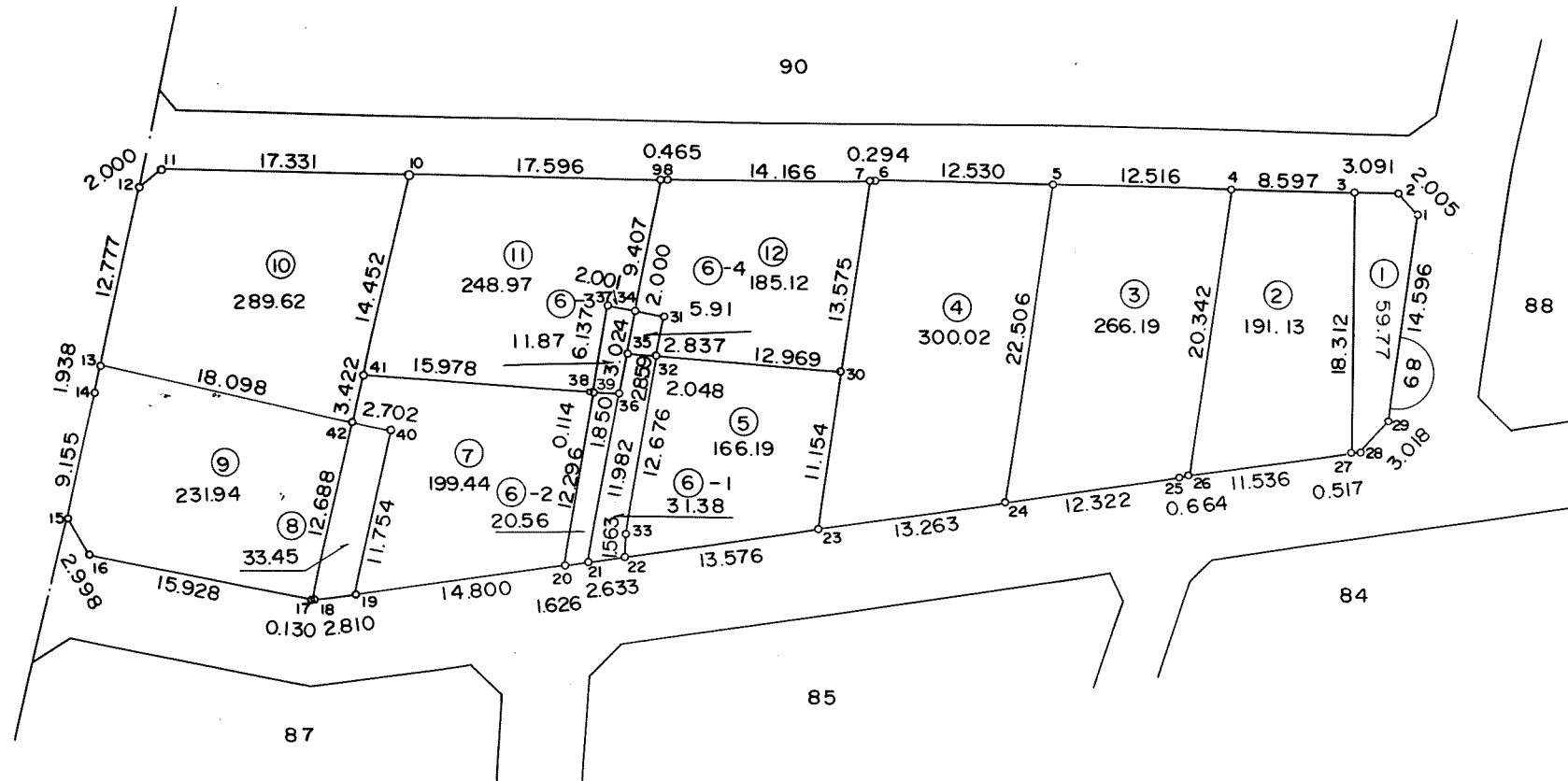
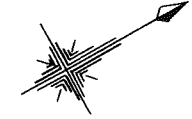

この画地出来形確認測量図は、当該土地区画整理組合が土地区画整理法第103条の規定に基づく換地処分時（H8.7.26）に伴い作成したものの写しです。（換地処分時に土地権利者に送付したものの写し）

千葉都市計画事業土気南特定土地区画整理事業 画地出来形確認測量図（第一工区）

縮尺 1 : 500 全 葉の

平成
年
月

あすみが丘 3-20



東光測量建設株式会社

千葉市土気南土地区画整理組合

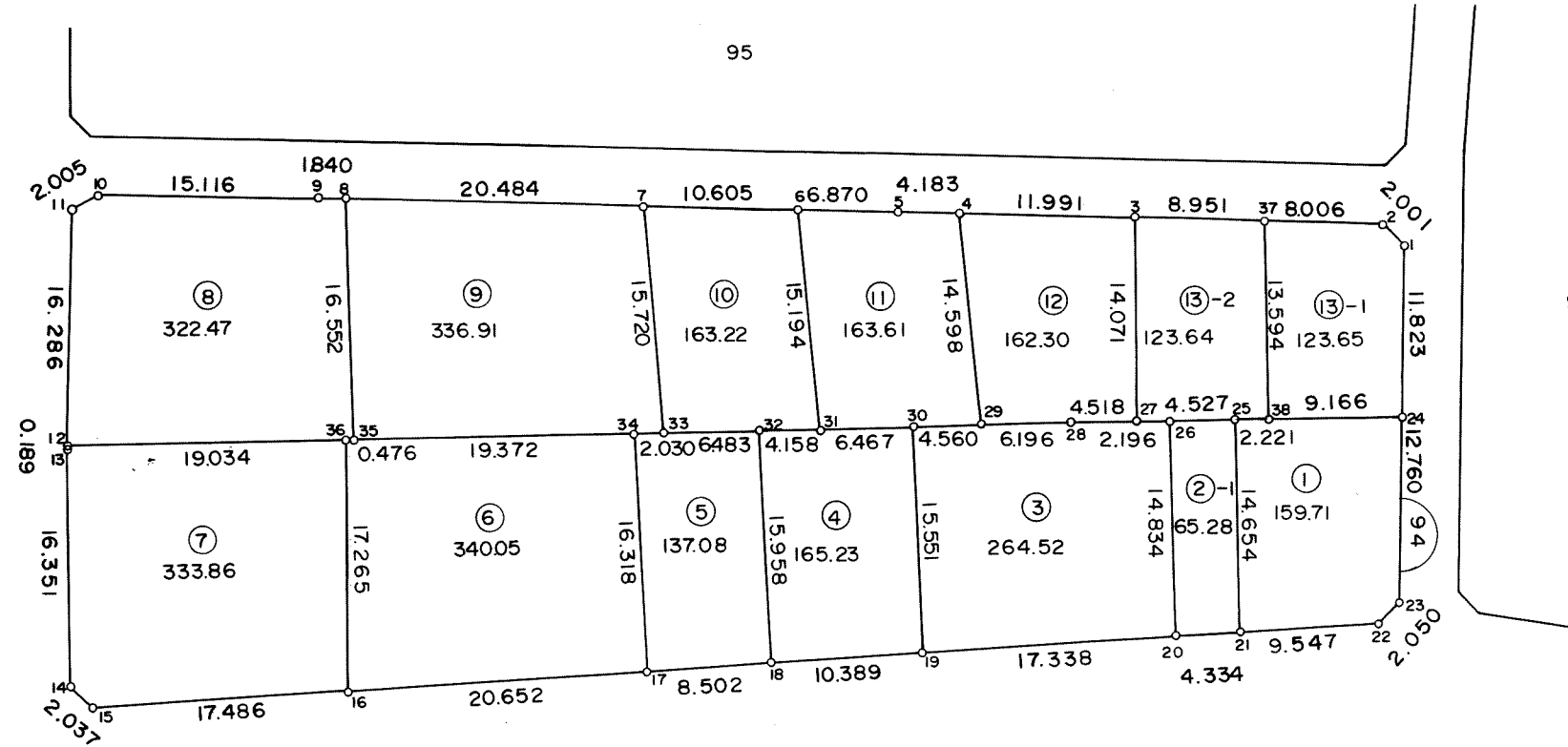
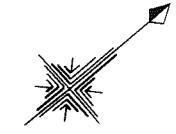

この画地出来形確認測量図は、当該土地区画整理組合が土地区画整理法第 103 条の規定に基づく換地処分時（H 8. 7.26）に伴い作成したものの写しです。（換地処分時に土地権利者に送付したものの写し）

千葉都市計画事業土気南特定土地区画整理事業 画地出来形確認測量図（第一工区）

縮尺 1:500 全葉の

平成
年
月

あすみが丘 3-22



東光測量建設株式会社

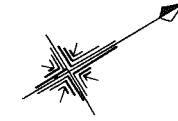

千葉市土気南土地区画整理組合

千葉都市計画事業土気南特定土地区画整理事業 画地出来形確認測量図（第一工区）

縮尺 1:500 全 葉の

平成
年
月

あすみが丘 3-24



東光測量建設株式会社

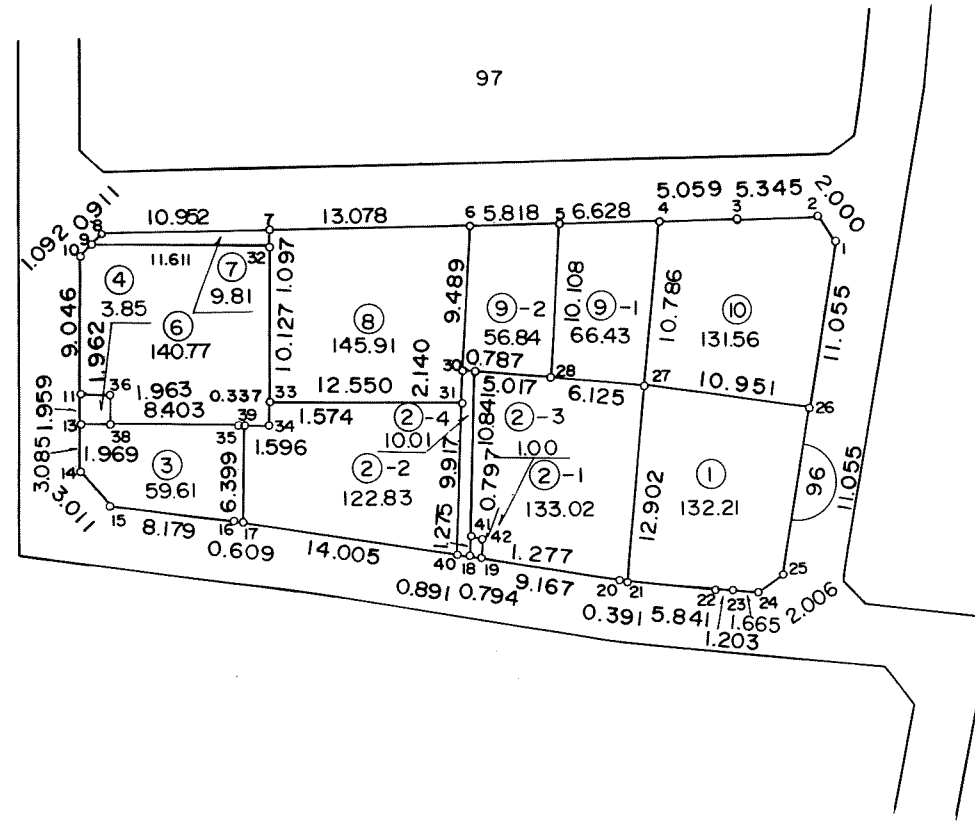
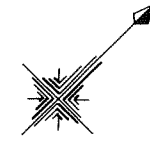

千葉市土気南土地区画整理組合

千葉都市計画事業土気南特定土地区画整理事業 画地出来形確認測量図（第一工区）

縮尺 1:500 全 葉の

平成
年
月

あすみが丘 3-25



東光測量建設株式会社

千葉市土気南土地区画整理組合

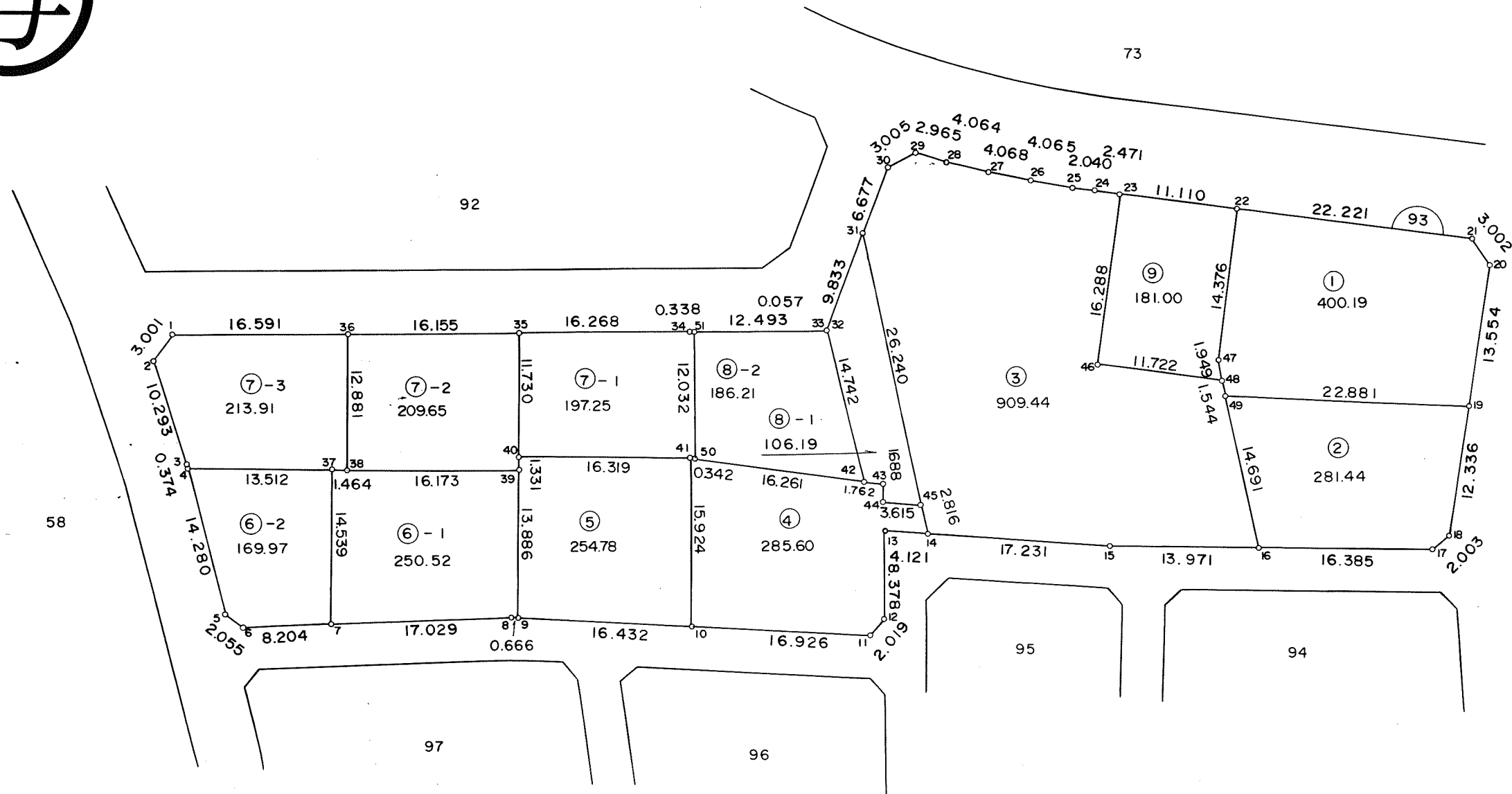
この画地出来形確認測量図は、当該土地区画整理組合が土地区画整理法第 103 条の規定に基づく換地処分時（H 8. 7.26）に伴い作成したものの写しです。（換地処分時に土地権利者に送付したものの写し）

千葉都市計画事業土気南特定土地区画整理事業 画地出来形確認測量図（第一工区）

縮尺 1:500 全 葉の

平成
年
月

あすみが丘 3-26



東光測量建設株式会社

千葉市土気南土地区画整理組合

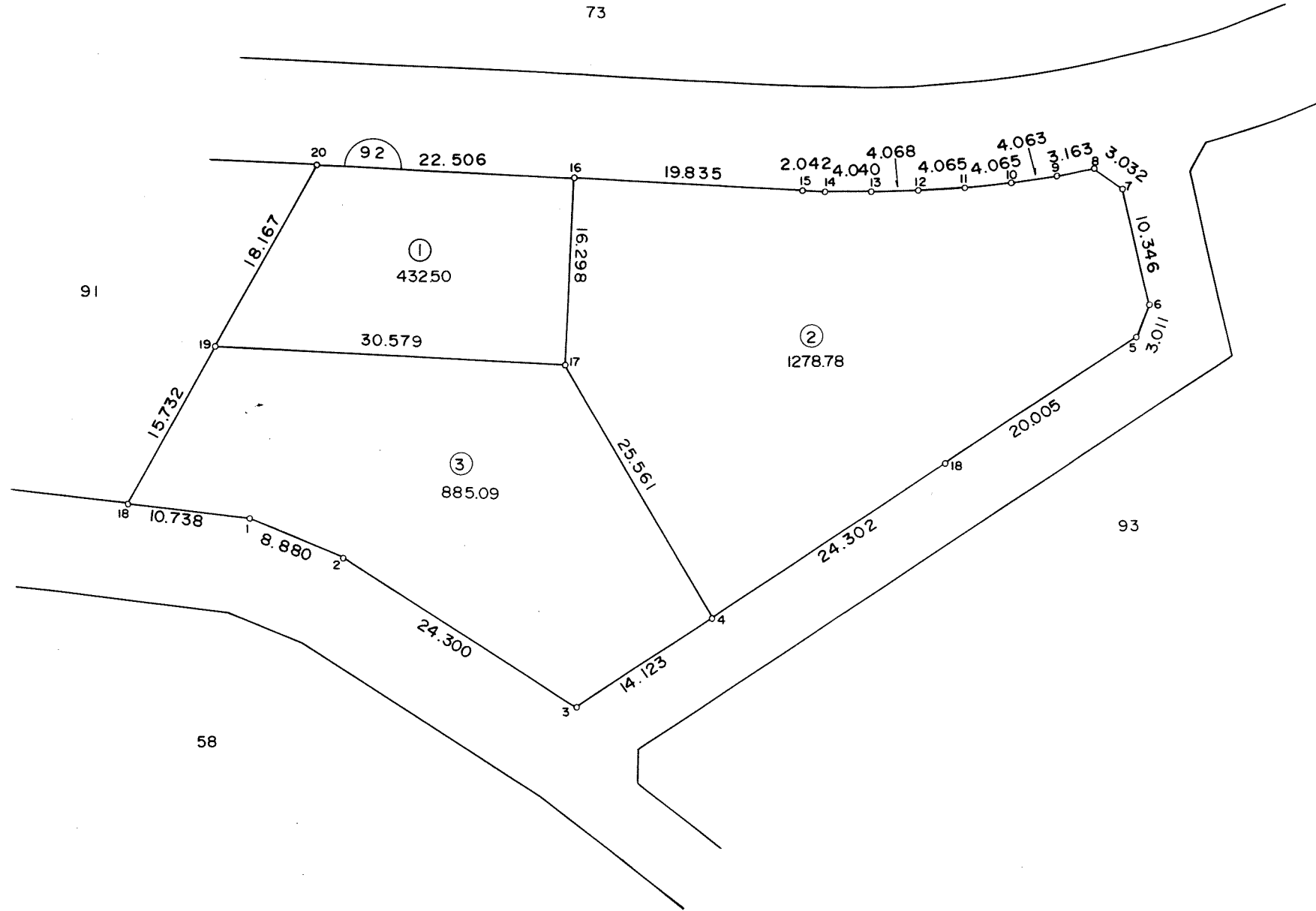
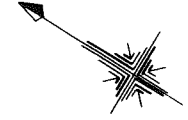

この画地出来形確認測量図は、当該土地区画整理組合が土地区画整理法第 103 条の規定に基づく換地処分時（H 8. 7.26）に伴い作成したものの写しです。（換地処分時に土地権利者に送付したものの写し）

千葉都市計画事業土気南特定土地区画整理事業 画地出来形確認測量図（第一工区）

縮尺 1:500 全 葉の

平成
年
月

あすみが丘 3-27



東光測量建設株式会社

千葉市土気南土地区画整理組合

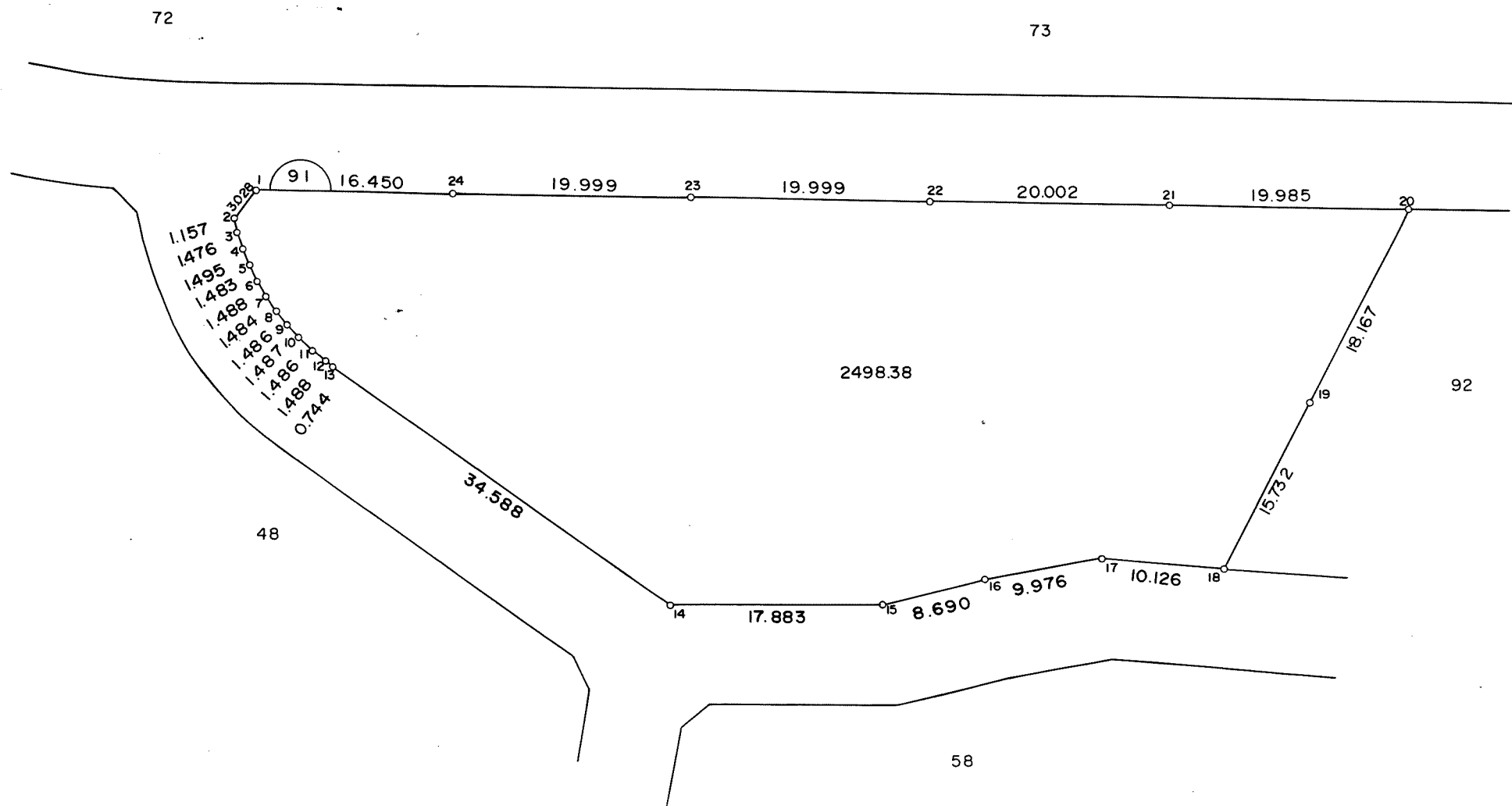
この画地出来形確認測量図は、当該土地区画整理組合が土地区画整理法第 103 条の規定に基づく換地処分時（H 8. 7.26）に伴い作成したものの写しです。（換地処分時に土地権利者に送付したものの写し）

千葉都市計画事業土気南特定土地区画整理事業 画地出来形確認測量図（第一工区）

縮尺 1:500 全葉の

平成
年
月

あすみが丘 3-28



東光測量建設株式会社

千葉市土気南土地区画整理組合

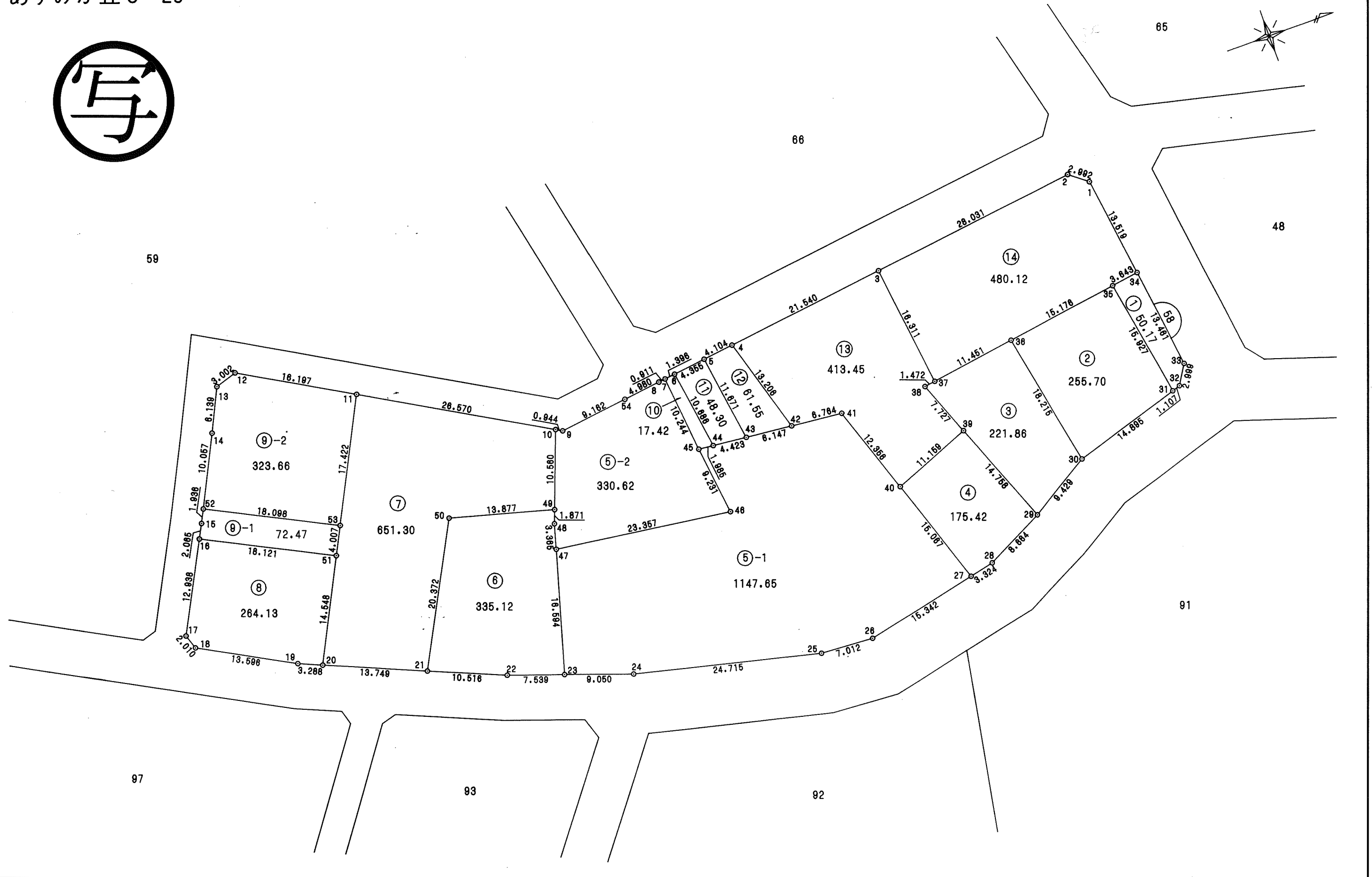
この画地出来形確認測量図は、当該土地区画整理組合が土地区画整理法第 103 条の規定に基づく換地処分時（H 8. 7.26）に伴い作成したものの写しです。（換地処分時に土地権利者に送付したものの写し）

千葉都市計画事業土気南特定土地区画整理事業 画地出来形確認測量図（第一工区）

縮尺1:500 全葉の

平成
年
月

あすみが丘3-29



千葉市街地開発コンサルタント協同組合

千葉市土気南土地区画整理組合

この画地出来形確認測量図は、当該土地区画整理組合が土地区画整理法第103条の規定に基づく換地処分時（H8.7.26）に伴い作成したものの写しです。（換地処分時に土地権利者に送付したものの写し）

千葉都市計画事業土気南特定土地区画整理事業 画地出来形確認測量図（第一工区）

縮尺1:500 全葉の

平成
年
月

あすみが丘3-30



千葉市街地開発コンサルタント協同組合

千葉市土気南土地区画整理組合

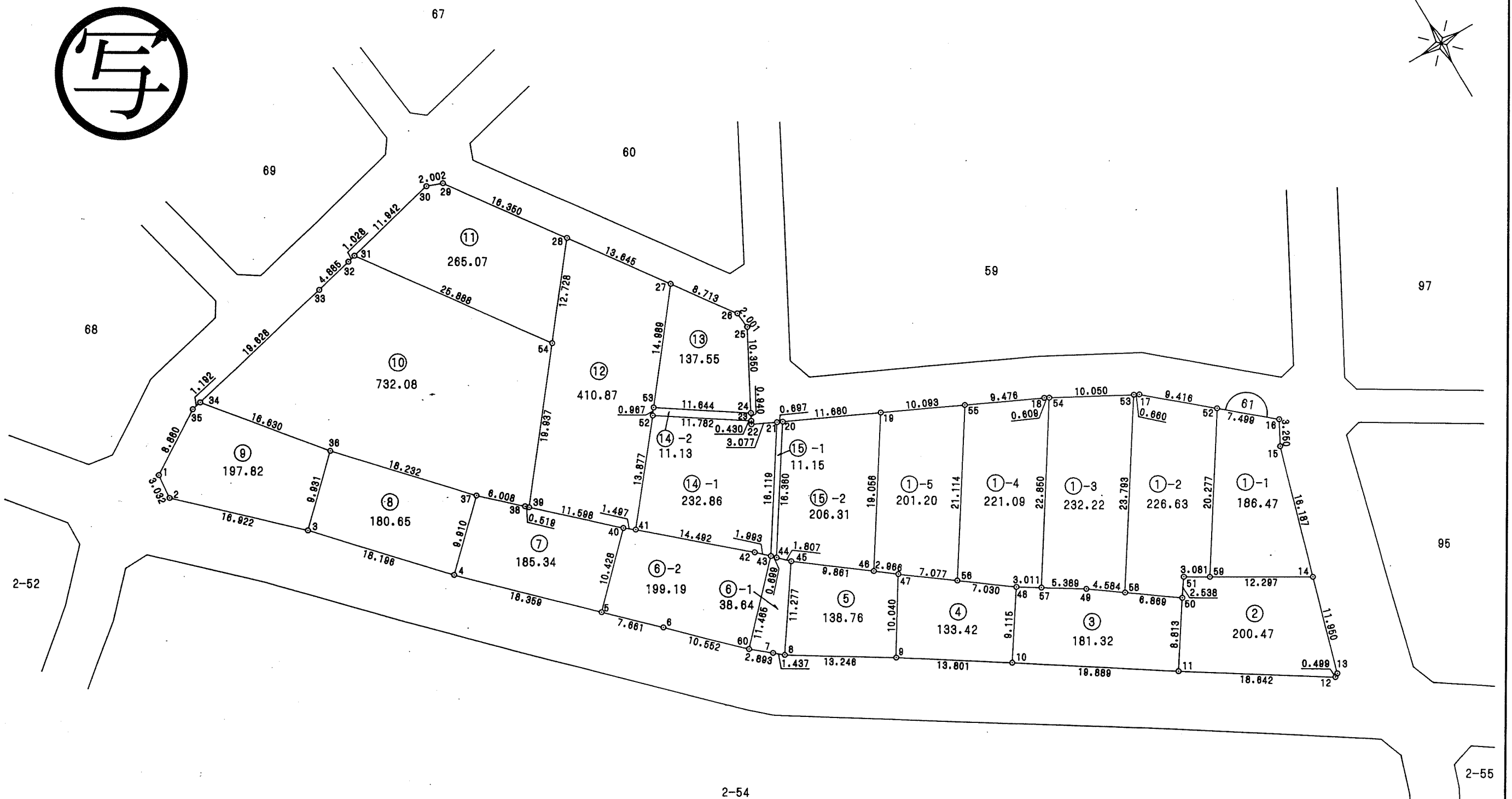
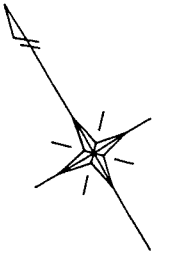

この画地出来形確認測量図は、当該土地区画整理組合が土地区画整理法第103条の規定に基づく換地処分時（H8.7.26）に伴い作成したものの写しです。（換地処分時に土地権利者に送付したものの写し）

千葉都市計画事業土気南特定土地区画整理事業 画地出来形確認測量図（第一工区）

縮尺1:500 全葉の

平成
年
月

あすみが丘3-31



千葉市街地開発コンサルタント協同組合

千葉市土気南土地区画整理組合

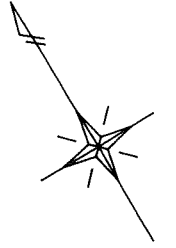

この画地出来形確認測量図は、当該土地区画整理組合が土地区画整理法第103条の規定に基づく換地処分時（H8.7.26）に伴い作成したものの写しです。（換地処分時に土地権利者に送付したものの写し）

千葉都市計画事業土気南特定土地区画整理事業 画地出来形確認測量図（第一工区）

縮尺1:500 全葉の

平成
年月

あすみが丘3-32



千葉市街地開発コンサルタント協同組合

千葉市土気南土地区画整理組合

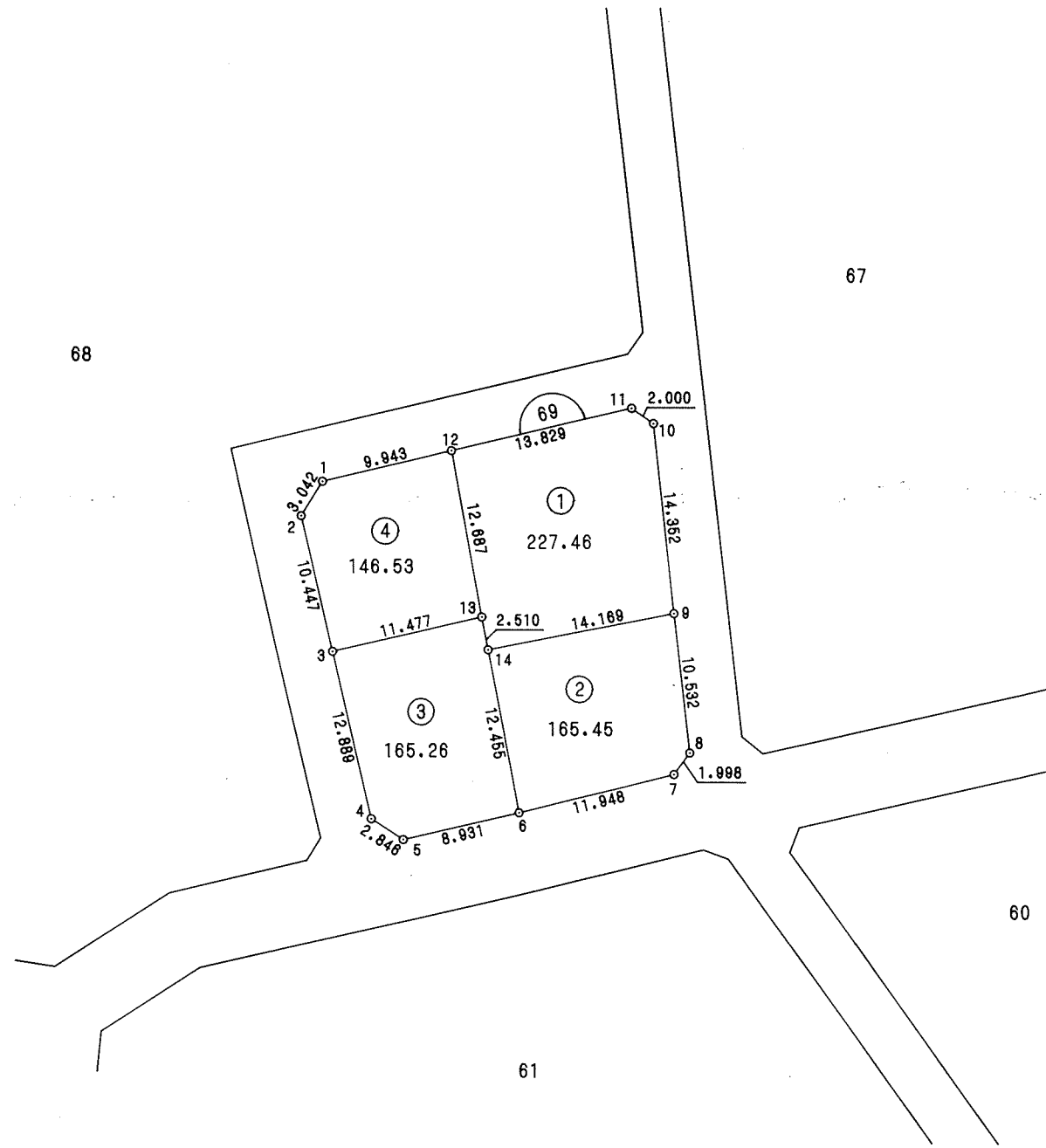
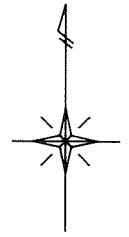
この画地出来形確認測量図は、当該土地区画整理組合が土地区画整理法第103条の規定に基づく換地処分時（H8.7.26）に伴い作成したものの写しです。（換地処分時に土地権利者に送付したものの写し）

千葉都市計画事業土気南特定土地区画整理事業 画地出来形確認測量図（第一工区）

縮尺1:500 全葉の

平成
年
月

あすみが丘3-33



千葉市街地開発コンサルタント協同組合

千葉市土気南土地区画整理組合

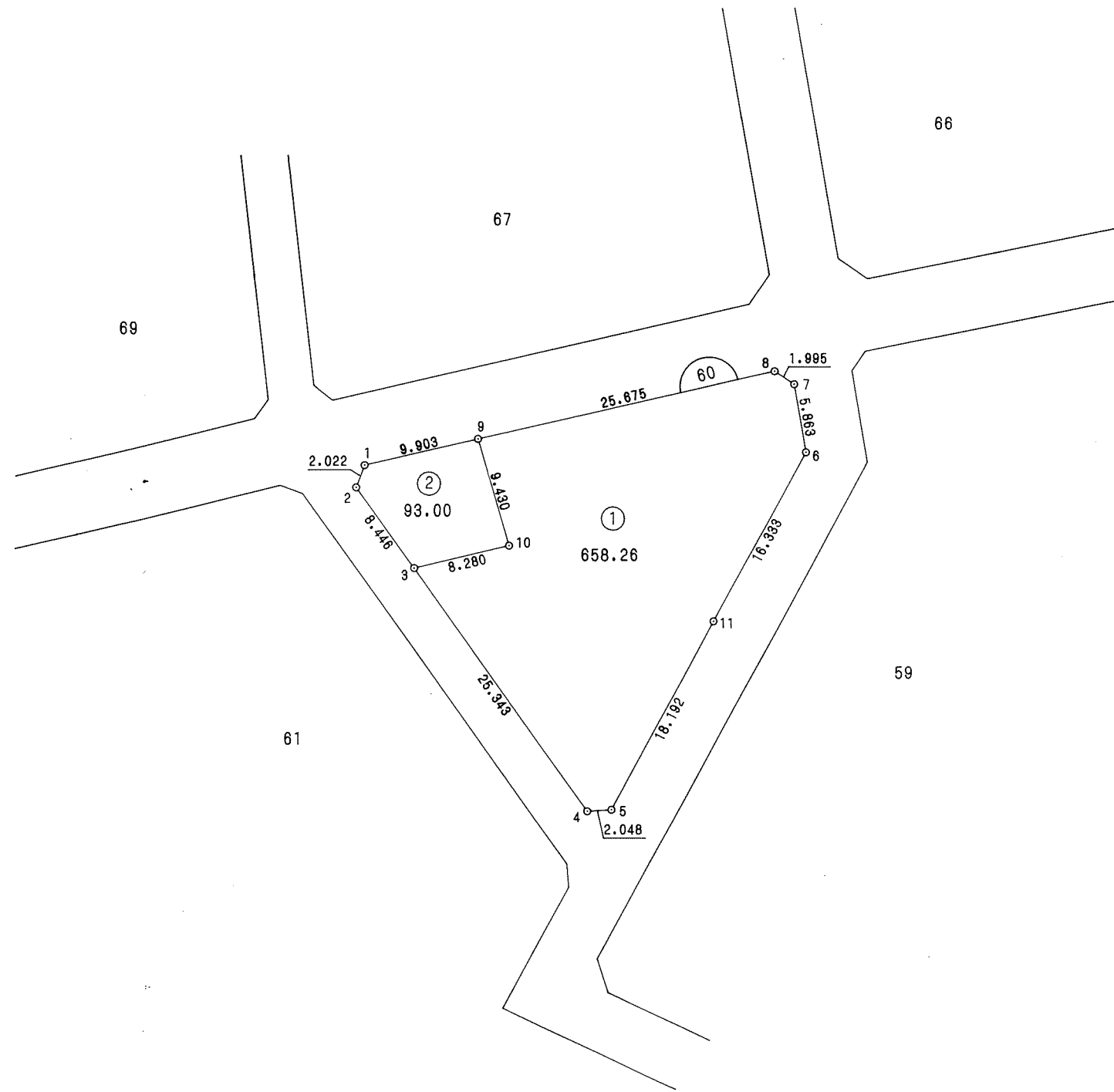
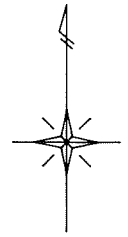

この画地出来形確認測量図は、当該土地区画整理組合が土地区画整理法第103条の規定に基づく換地処分時（H8.7.26）に伴い作成したものの写しです。（換地処分時に土地権利者に送付したものの写し）

千葉都市計画事業土気南特定土地区画整理事業 画地出来形確認測量図（第一工区）

縮尺 1 : 500 全葉の

平成
年
月

あすみが丘 3-34



千葉市街地開発コンサルタント協同組合

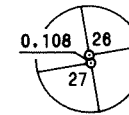
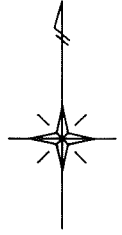

千葉市土気南土地区画整理組合

千葉都市計画事業土気南特定土地区画整理事業 画地出来形確認測量図（第一工区）

縮尺 1 : 500 全 葉の

平成
年
月

あすみが丘 3-36



千葉市街地開発コンサルタント協同組合

千葉市土気南土地区画整理組合

この画地出来形確認測量図は、当該土地区画整理組合が土地区画整理法第 103 条の規定に基づく換地処分時（H 8. 7.26）に伴い作成したものの写しです。（換地処分時に土地権利者に送付したものの写し）

千葉都市計画事業土気南特定土地区画整理事業 画地出来形確認測量図（第一工区）

縮尺 1 : 500 全 葉の

平成
年 月

あすみが丘 3-37



2-45

2-52



千葉市街地開発コンサルタント協同組合

千葉市土気南土地区画整理組合

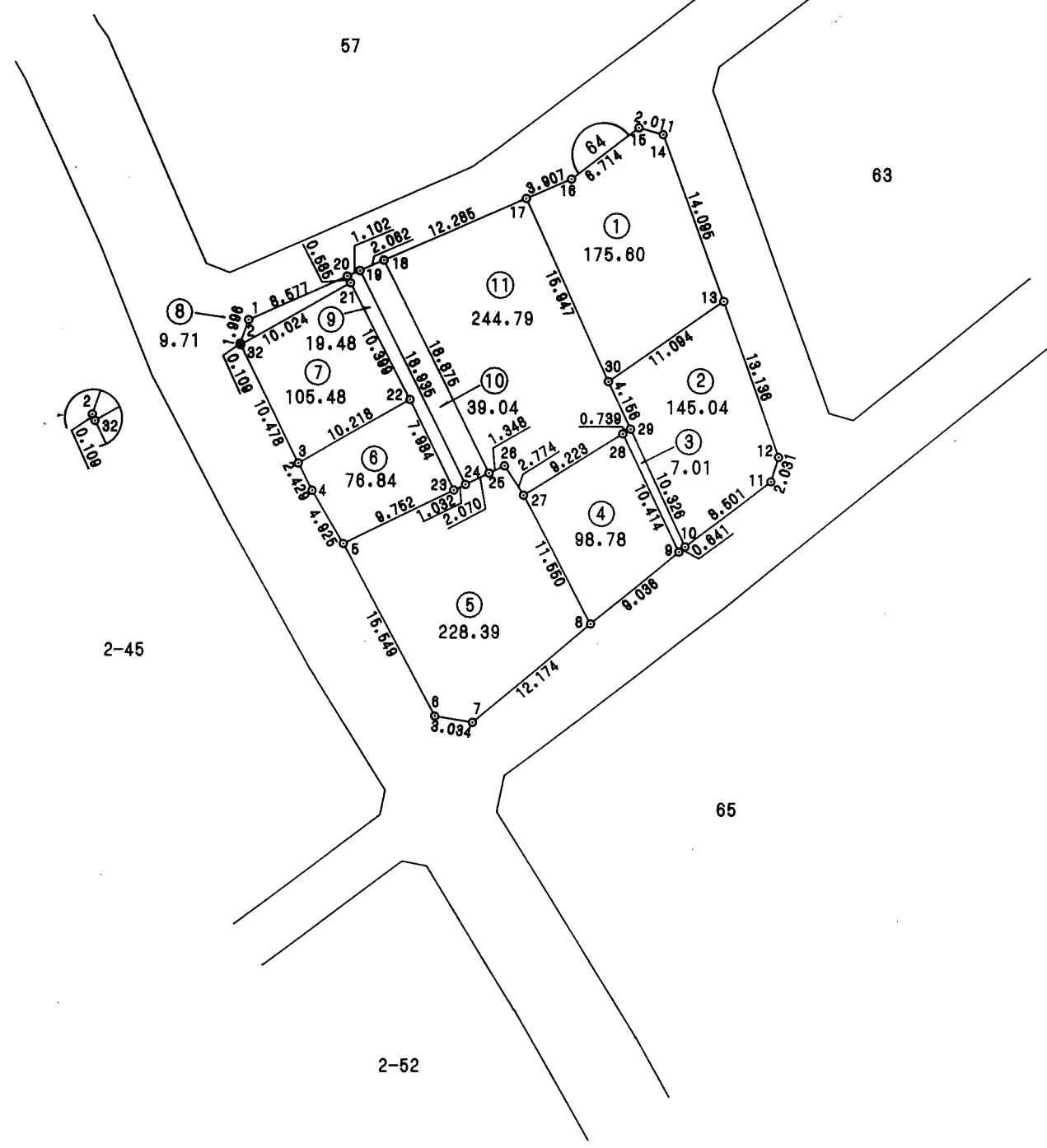
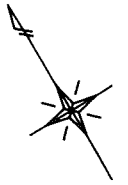
この画地出来形確認測量図は、当該土地区画整理組合が土地区画整理法第 103 条の規定に基づく換地処分時（H 8. 7.26）に伴い作成したものの写しです。（換地処分時に土地権利者に送付したものの写し）

千葉都市計画事業土気南特定土地区画整理事業 画地出来形確認測量図（第一工区）

縮尺 1 : 500 全 葉の

平成
年
月

あすみが丘 3-38



千葉市街地開発コンサルタント協同組合

千葉市土気南土地区画整理組合

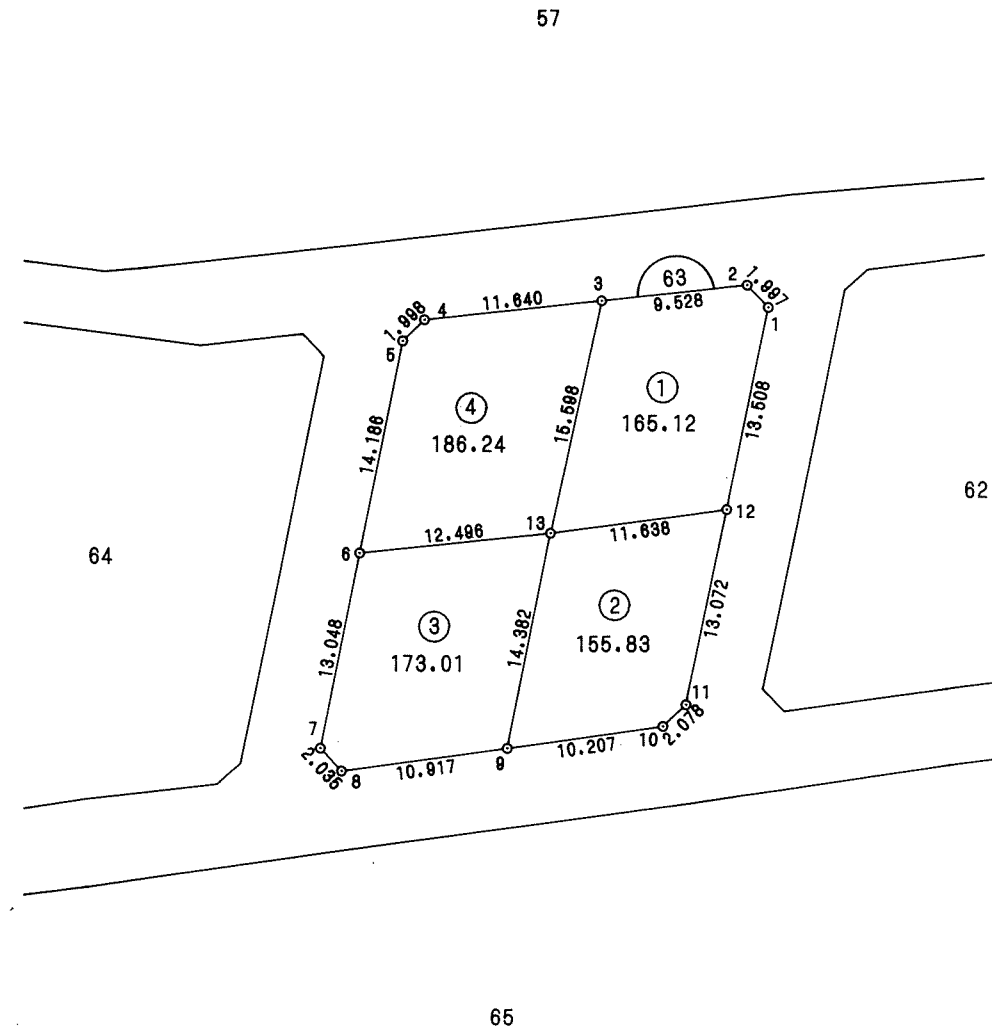
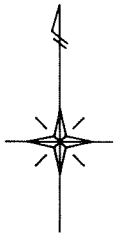

この画地出来形確認測量図は、当該土地区画整理組合が土地区画整理法第 103 条の規定に基づく換地処分時（H 8. 7.26）に伴い作成したものの写しです。（換地処分時に土地権利者に送付したものの写し）

千葉都市計画事業土気南特定土地区画整理事業 画地出来形確認測量図（第一工区）

縮尺 1:500 全葉の

平成
年
月

あすみが丘 3-39



千葉市街地開発コンサルタント協同組合

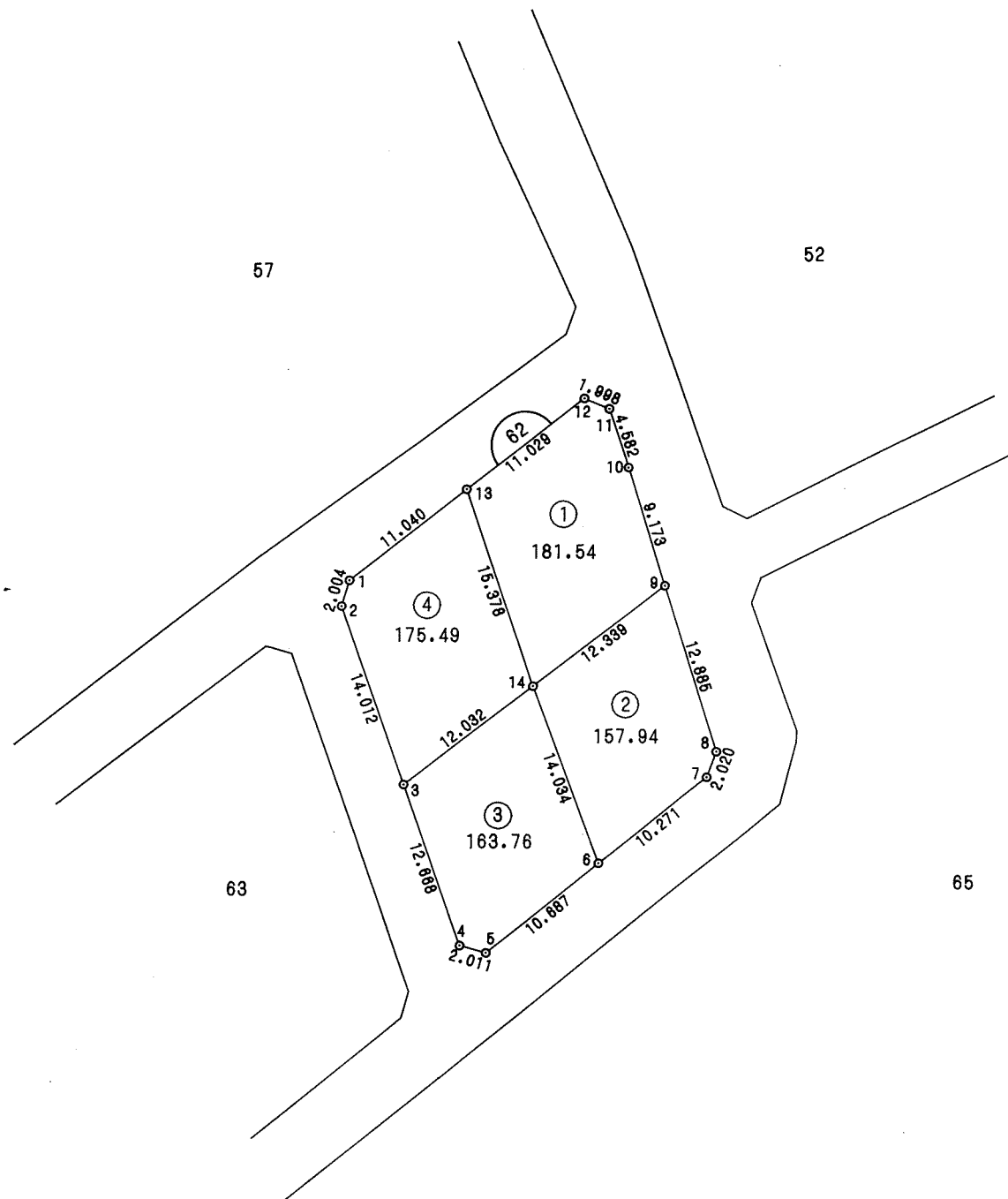
千葉市土気南土地区画整理組合

千葉都市計画事業土気南特定土地区画整理事業 画地出来形確認測量図（第一工区）

縮尺 1:500 全葉の

平成
年月

あすみが丘 3-40



千葉市街地開発コンサルタント協同組合

千葉市土気南土地区画整理組合

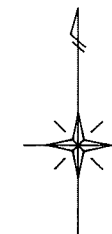

この画地出来形確認測量図は、当該土地区画整理組合が土地区画整理法第 103 条の規定に基づく換地処分時（H 8. 7.26）に伴い作成したものの写しです。（換地処分時に土地権利者に送付したものの写し）

千葉都市計画事業土気南特定土地区画整理事業 画地出来形確認測量図（第一工区）

縮尺 1:500 全葉の

平成
年
月

あすみが丘 3-41



千葉市街地開発コンサルタント協同組合

千葉市土気南土地区画整理組合


この画地出来形確認測量図は、当該土地区画整理組合が土地区画整理法第 103 条の規定に基づく換地処分時（H 8. 7.26）に伴い作成したものの写しです。（換地処分時に土地権利者に送付したものの写し）

千葉都市計画事業土気南特定土地区画整理事業 画地出来形確認測量図（第一工区）

縮尺1:500 全葉の

平成
年
月

あすみが丘3-44



千葉市街地開発コンサルタント協同組合

千葉市土気南土地区画整理組合

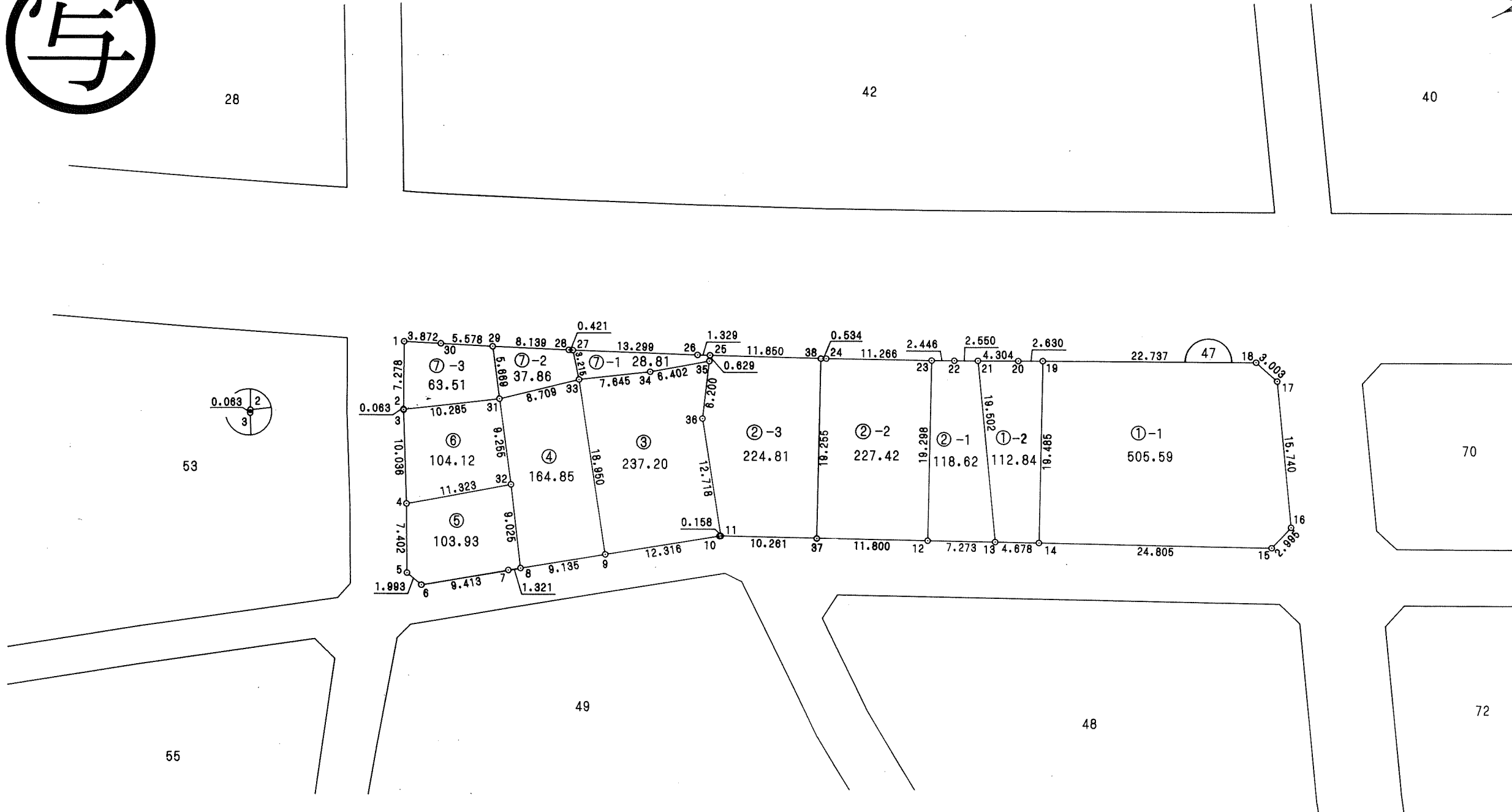
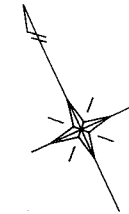
この画地出来形確認測量図は、当該土地区画整理組合が土地区画整理法第103条の規定に基づく換地処分時（H8.7.26）に伴い作成したものの写しです。（換地処分時に土地権利者に送付したものの写し）

千葉都市計画事業土気南特定土地区画整理事業 画地出来形確認測量図（第一工区）

縮尺 1:500 全 葉の

平成
年
月

あすみが丘 3-45



千葉市街地開発コンサルタント協同組合

千葉市土気南土地区画整理組合

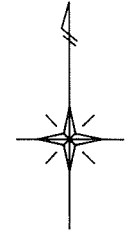

この画地出来形確認測量図は、当該土地区画整理組合が土地区画整理法第 103 条の規定に基づく換地処分時（H 8. 7.26）に伴い作成したものの写しです。（換地処分時に土地権利者に送付したものの写し）

千葉都市計画事業土気南特定土地区画整理事業 画地出来形確認測量図（第一工区）

縮尺 1 : 500 全葉の

平成
年
月

あすみが丘 3-46



千葉市街地開発コンサルタント協同組合

千葉市土気南土地区画整理組合

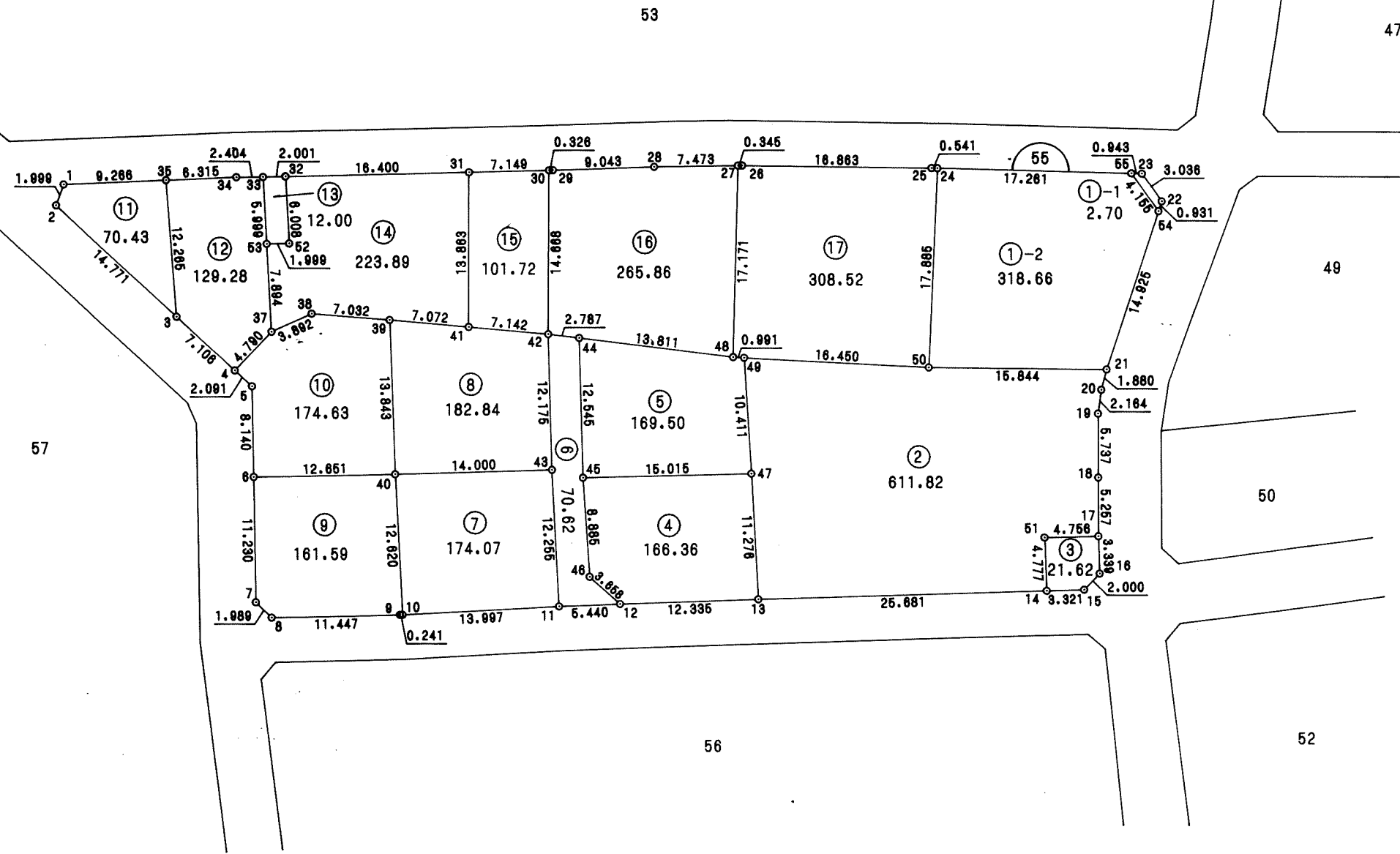
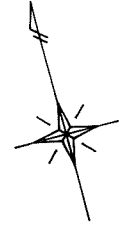

この画地出来形確認測量図は、当該土地区画整理組合が土地区画整理法第 103 条の規定に基づく換地処分時（H 8. 7.26）に伴い作成したものの写しです。（換地処分時に土地権利者に送付したものの写し）

千葉都市計画事業土気南特定土地区画整理事業 画地出来形確認測量図（第一工区）

縮尺 1 : 500 全 葉の

平成
年
月

あすみが丘 3-47



千葉市街地開発コンサルタント協同組合

千葉市土気南土地区画整理組合

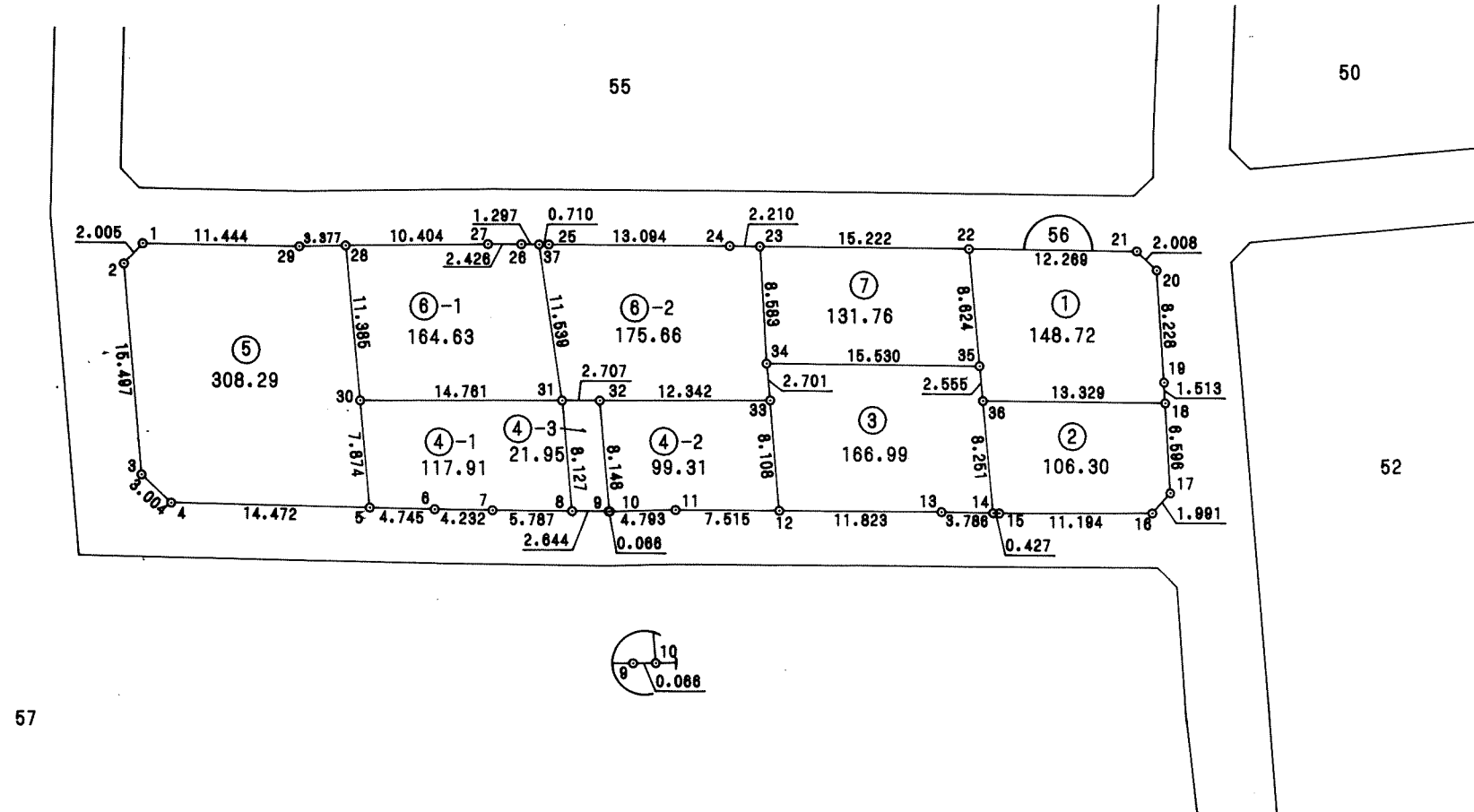
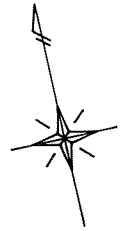
この画地出来形確認測量図は、当該土地区画整理組合が土地区画整理法第 103 条の規定に基づく換地処分時（H 8. 7.26）に伴い作成したものの写しです。（換地処分時に土地権利者に送付したものの写し）

千葉都市計画事業土気南特定土地区画整理事業 画地出来形確認測量図（第一工区）

縮尺 1 : 500 全 葉の

平成
年
月

あすみが丘 3-48



千葉市街地開発コンサルタント協同組合

千葉市土気南土地区画整理組合

この画地出来形確認測量図は、当該土地区画整理組合が土地区画整理法第 103 条の規定に基づく換地処分時（H 8. 7.26）に伴い作成したものの写しです。（換地処分時に土地権利者に送付したものの写し）

千葉都市計画事業土気南特定土地区画整理事業 画地出来形確認測量図（第一工区）

縮尺 1 : 500 全 2 葉の 1

平成
年
月

あすみが丘 3-49



千葉市街地開発コンサルタント協同組合

千葉市土気南土地区画整理組合

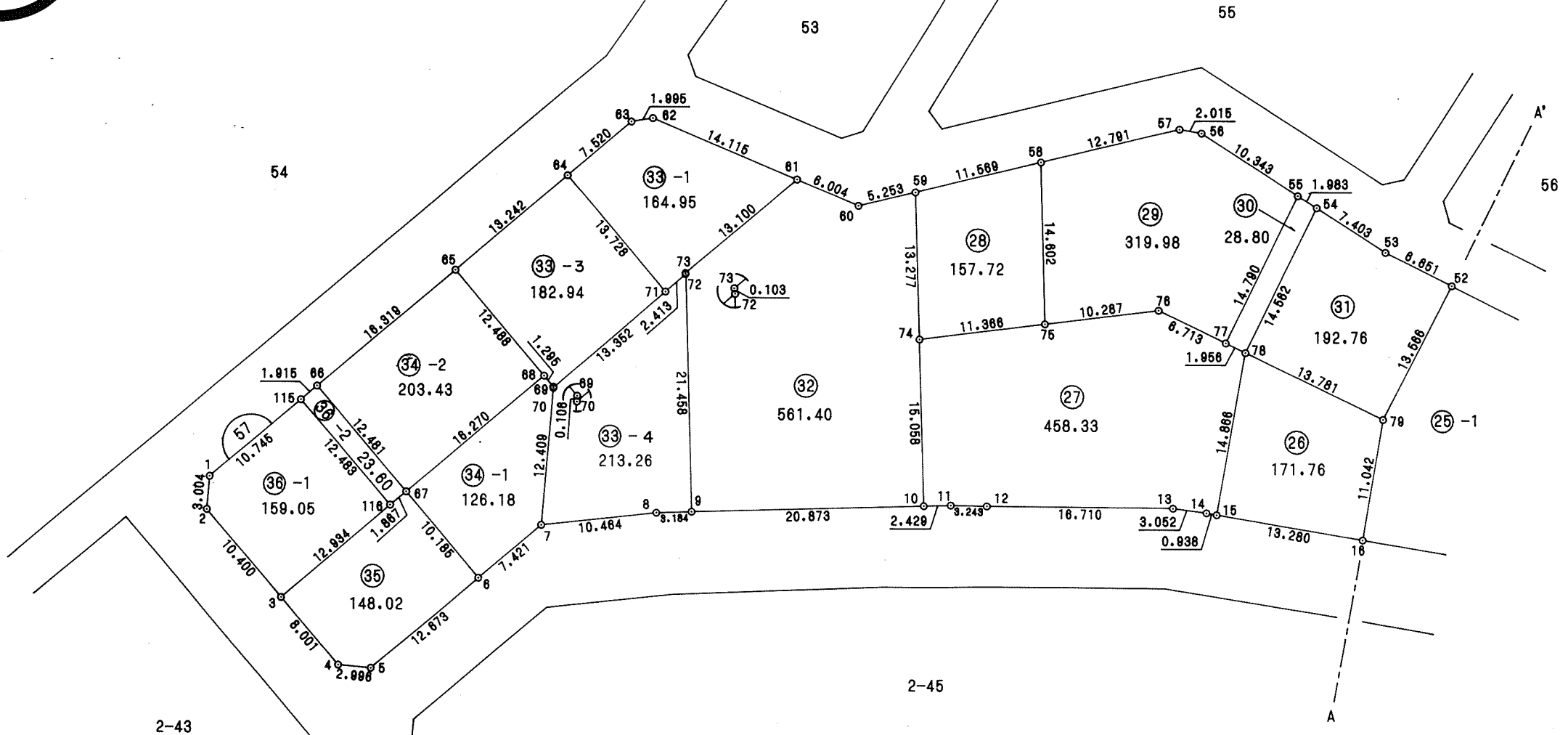
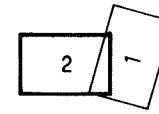
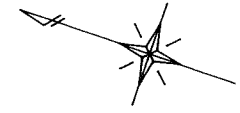
この画地出来形確認測量図は、当該土地区画整理組合が土地区画整理法第 103 条の規定に基づく換地処分時（H 8. 7.26）に伴い作成したものの写しです。（換地処分時に土地権利者に送付したものの写し）

千葉都市計画事業土気南特定土地区画整理事業 画地出来形確認測量図（第一工区）

縮尺 1 : 500 全 2 葉の 2

平成
年
月

あすみが丘 3-49



千葉市街地開発コンサルタント協同組合

千葉市土気南土地区画整理組合

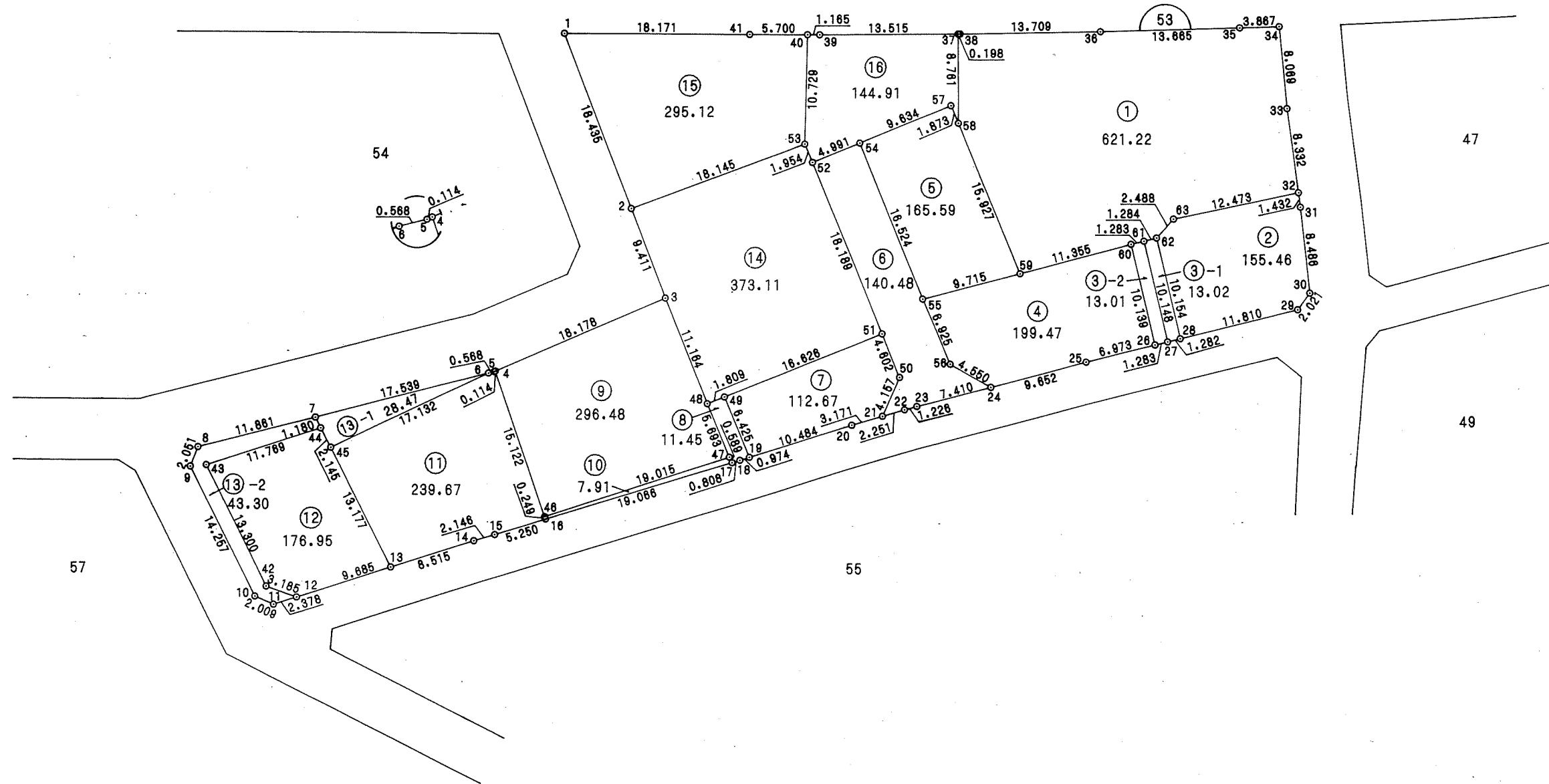
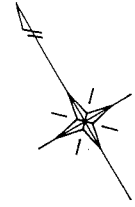

この画地出来形確認測量図は、当該土地区画整理組合が土地区画整理法第 103 条の規定に基づく換地処分時（H 8. 7.26）に伴い作成したものの写しです。（換地処分時に土地権利者に送付したものの写し）

千葉都市計画事業土気南特定土地区画整理事業 画地出来形確認測量図（第一工区）

縮尺 1 : 500 全 葉 の

平成
年
月

あすみが丘 3-50



千葉市街地開発コンサルタント協同組合

千葉市土気南土地区画整理組合


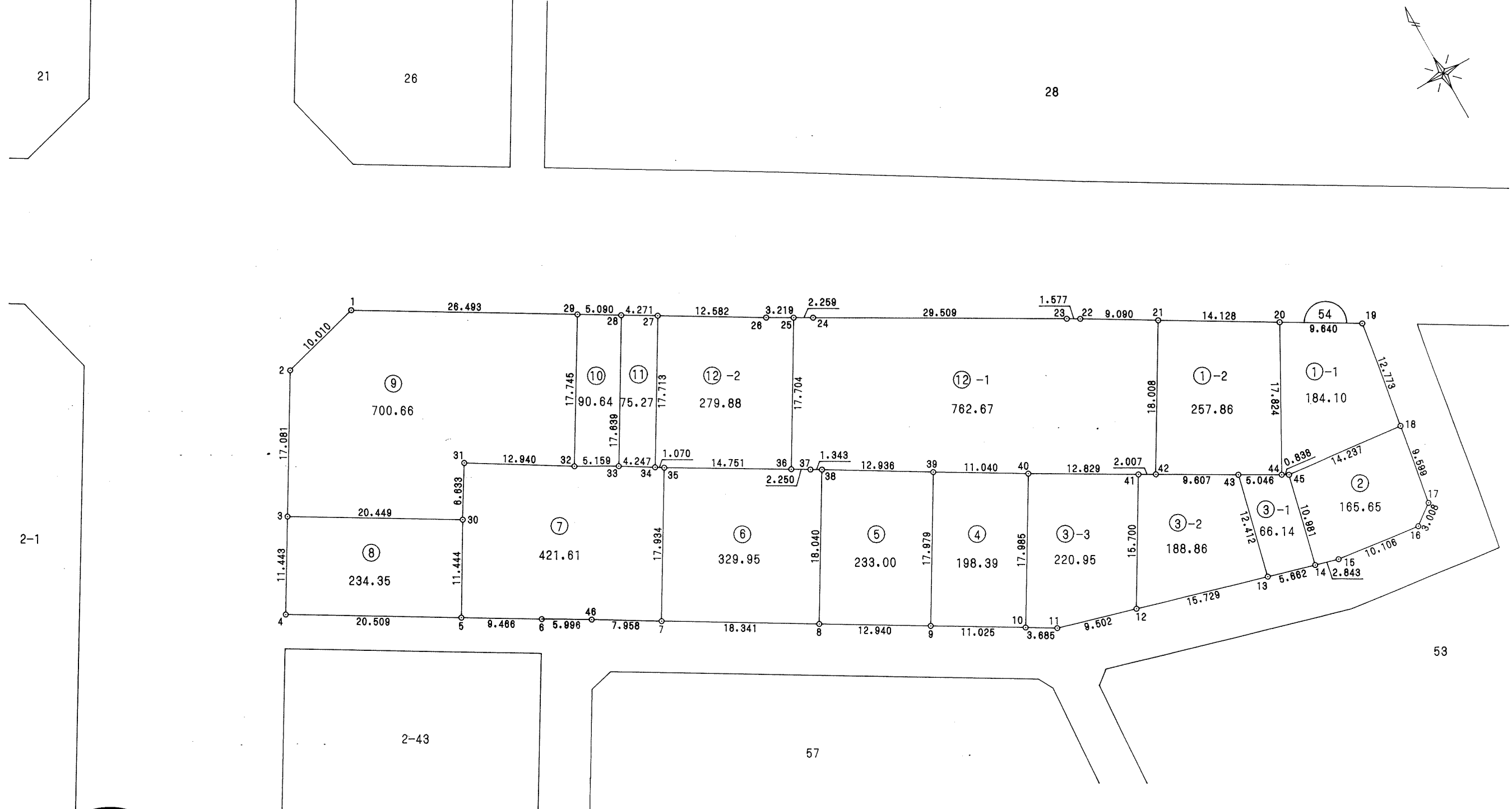
この画地出来形確認測量図は、当該土地区画整理組合が土地区画整理法第 103 条の規定に基づく換地処分時（H 8. 7.26）に伴い作成したものの写しです。（換地処分時に土地権利者に送付したものの写し）

千葉都市計画事業土気南特定土地区画整理事業 画地出来形確認測量図（第一工区）

縮尺 1 : 500 全 葉の

平成
年月

あすみが丘 3-51



千葉市街地開発コンサルタント協同組合

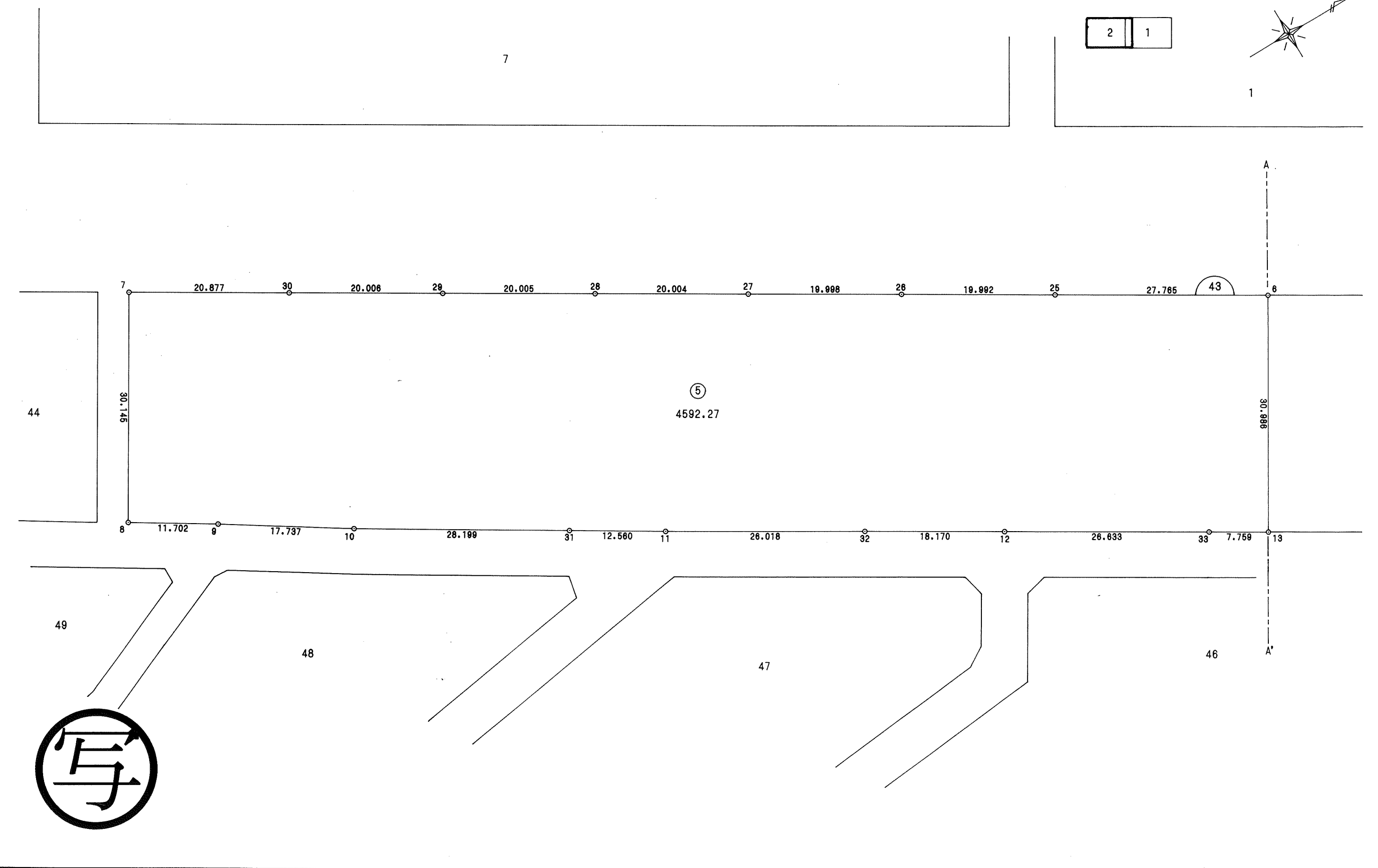
千葉市土気南土地区画整理組合

千葉都市計画事業土気南特定土地区画整理事業 画地出来形確認測量図（第二工区）

縮尺 1 : 500 全 2 葉 の 2

平成
年
月

あすみが丘 3-52



千葉市街地開発コンサルタント協同組合

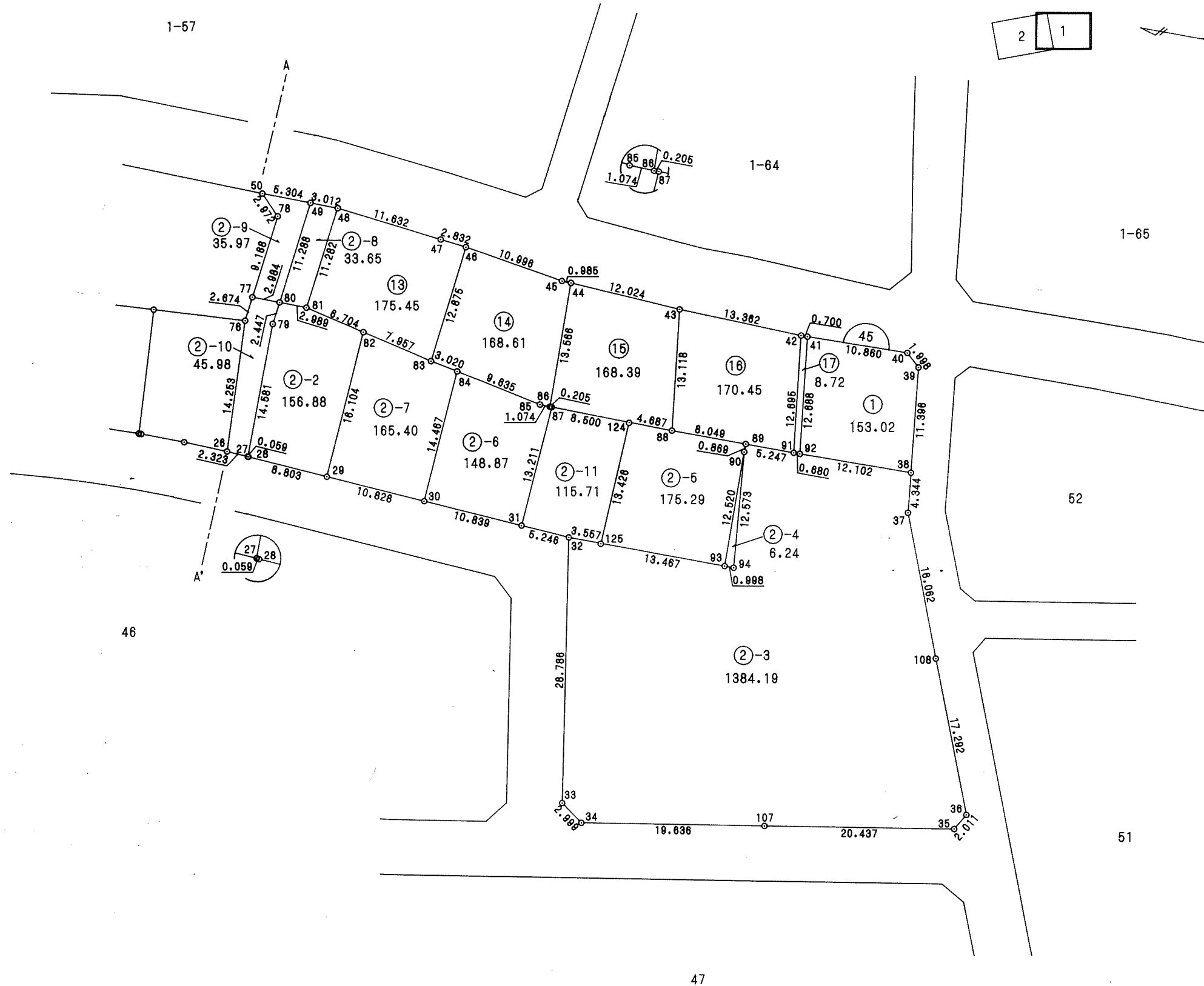

千葉市土気南土地区画整理組合

千葉都市計画事業土気南特定土地区画整理事業 画地出来形確認測量図（第二工区）

縮尺 1 : 500 全 2 葉の 1

平成
年
月

あすみが丘 3-53



千葉市街地開発コンサルタント協同組合

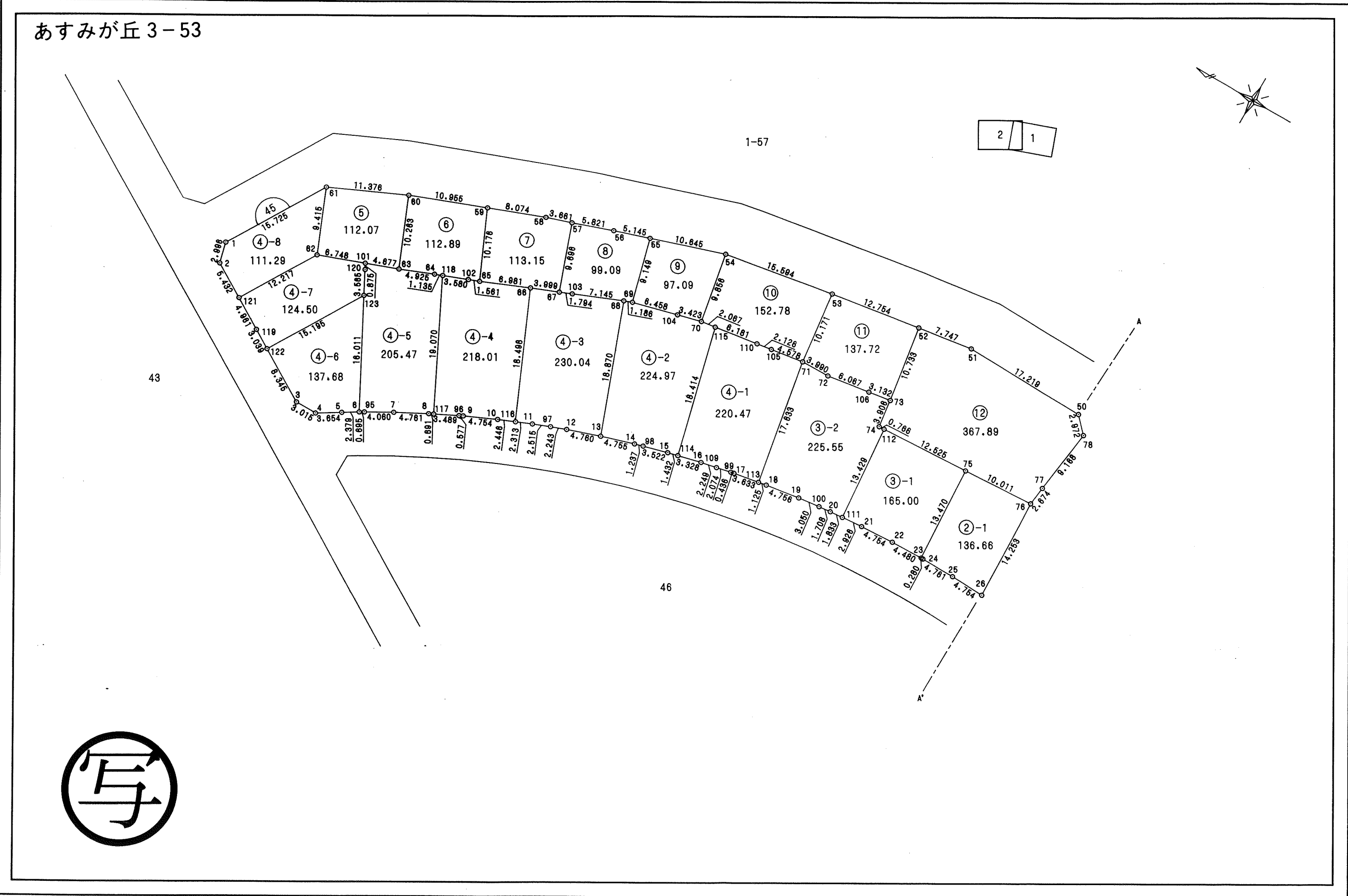
千葉市土気南土地区画整理組合

千葉都市計画事業土気南特定土地区画整理事業 画地出来形確認測量図（第二工区）

縮尺 1 : 500 全 2 葉の 2

平成
年
月

あすみが丘 3-53



千葉市街地開発コンサルタント協同組合

千葉市土気南土地区画整理組合

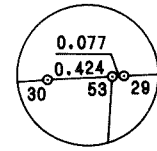
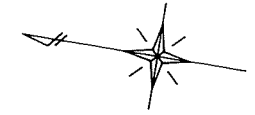

この画地出来形確認測量図は、当該土地区画整理組合が土地区画整理法第 103 条の規定に基づく換地処分時（H 8. 7.26）に伴い作成したものの写しです。（換地処分時に土地権利者に送付したものの写し）

千葉都市計画事業土気南特定土地区画整理事業 画地出来形確認測量図（第二工区）

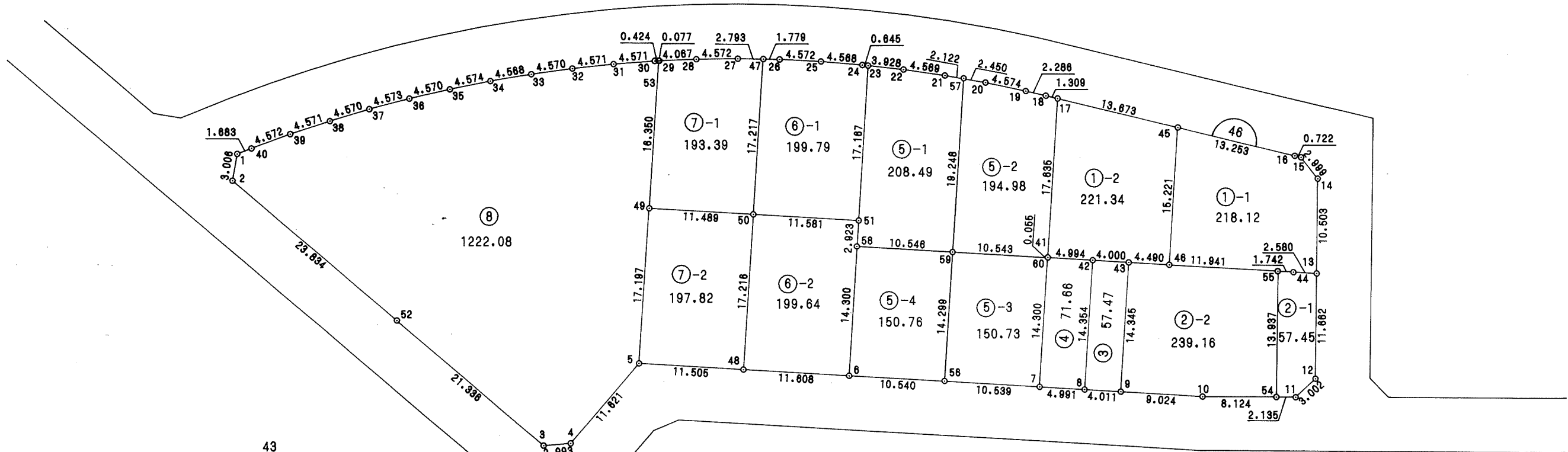
縮尺 1:500 全葉の

平成
年
月

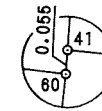
あすみが丘 3-54



45



43



47

千葉市街地開発コンサルタント協同組合

千葉市土気南土地区画整理組合

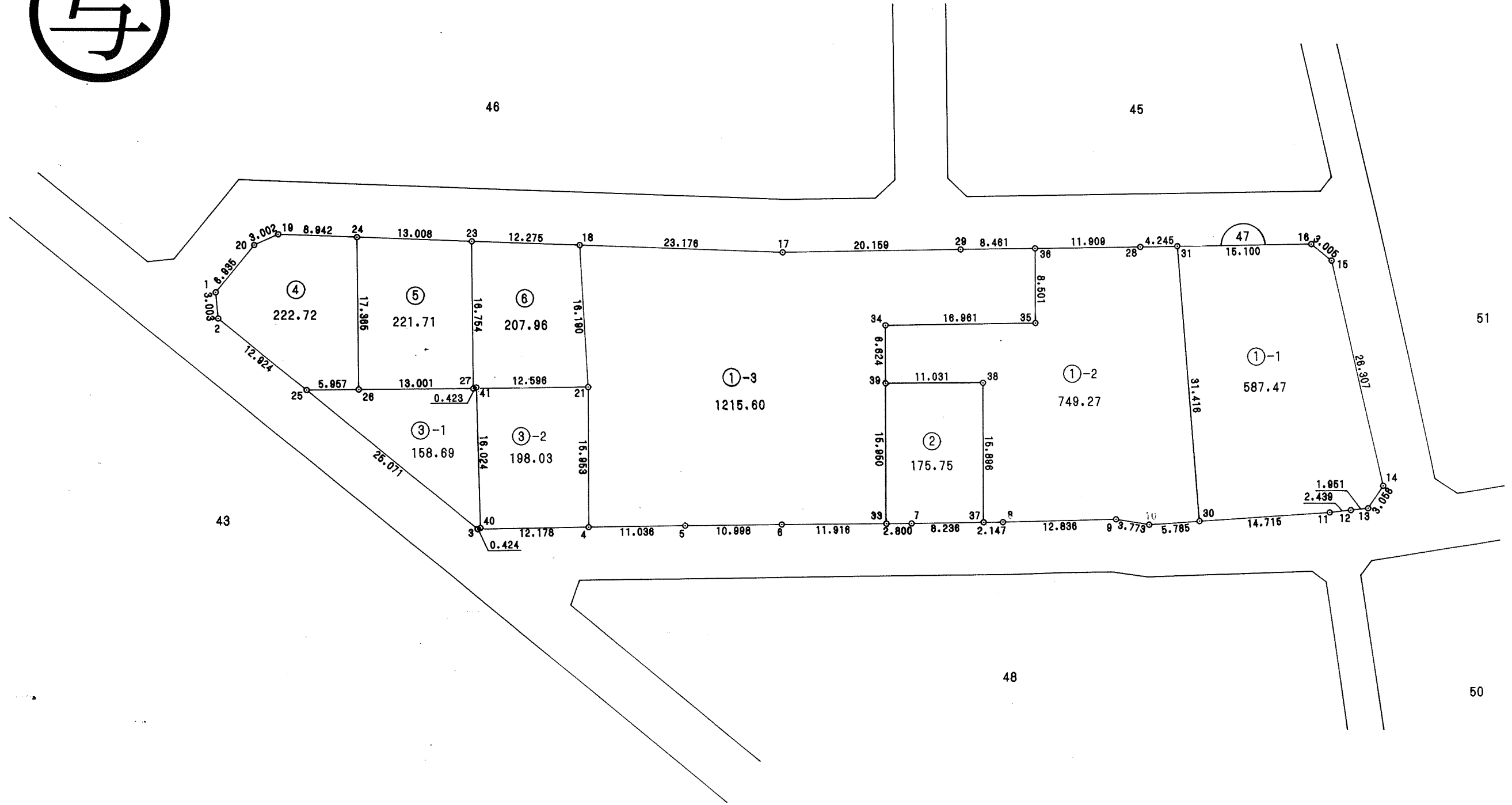
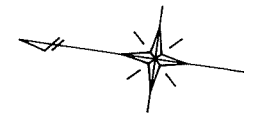

この画地出来形確認測量図は、当該土地区画整理組合が土地区画整理法第 103 条の規定に基づく換地処分時（H 8. 7.26）に伴い作成したものの写しです。（換地処分時に土地権利者に送付したものの写し）

千葉都市計画事業土気南特定土地区画整理事業 画地出来形確認測量図（第二工区）

縮尺 1 : 500 全 葉の

平成
年
月

あすみが丘 3-55



千葉市街地開発コンサルタント協同組合

千葉市土気南土地区画整理組合

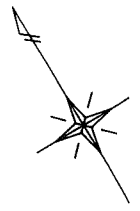

この画地出来形確認測量図は、当該土地区画整理組合が土地区画整理法第 103 条の規定に基づく換地処分時（H 8. 7.26）に伴い作成したものの写しです。（換地処分時に土地権利者に送付したものの写し）

千葉都市計画事業土気南特定土地区画整理事業 画地出来形確認測量図 (第二工区)

縮尺 1:500 全葉の

平成
年
月

あすみが丘 3-56



千葉市街地開発コンサルタント協同組合

千葉市土気南土地区画整理組合

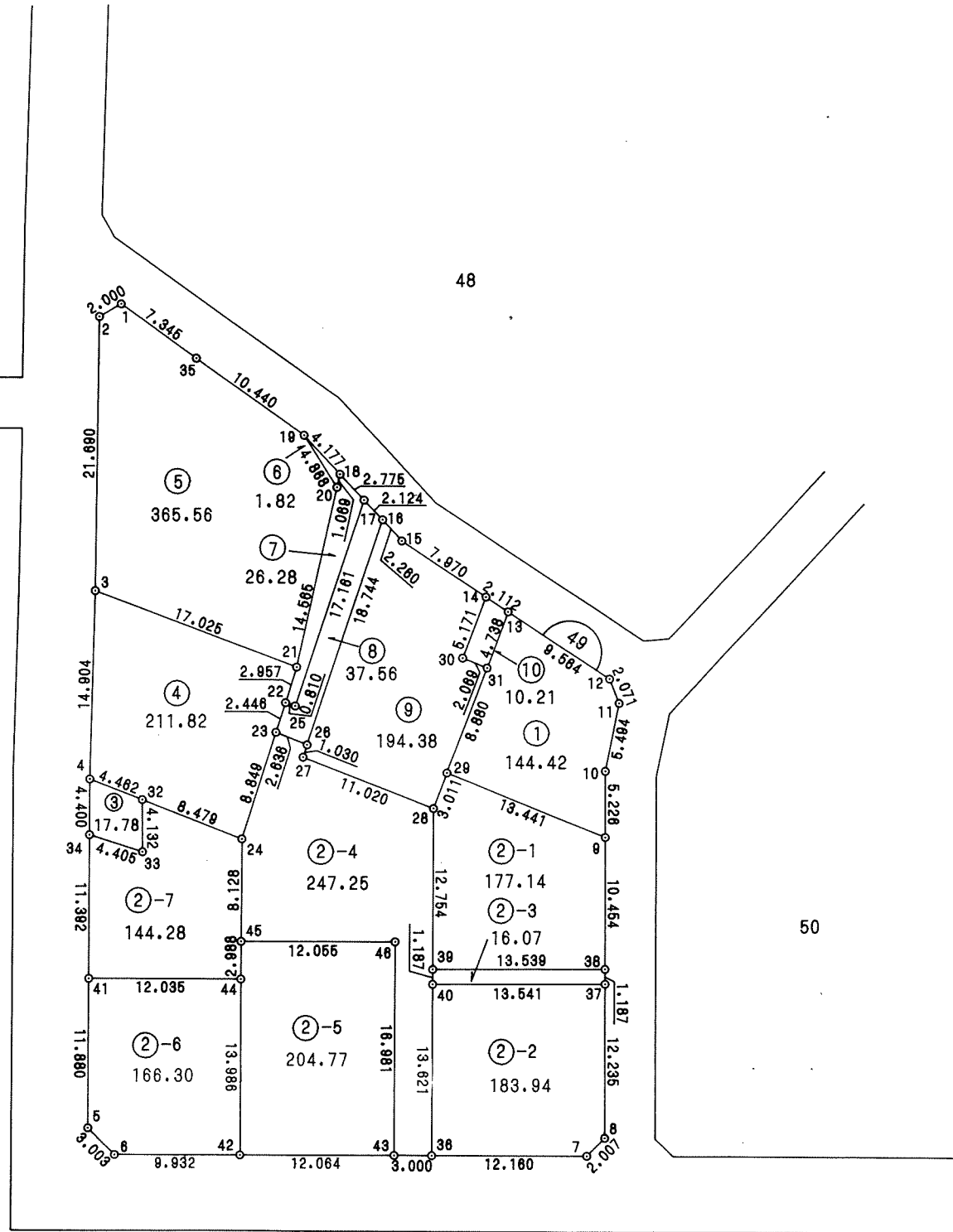
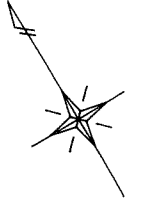

この画地出来形確認測量図は、当該土地区画整理組合が土地区画整理法第 103 条の規定に基づく換地処分時 (H 8. 7.26) に伴い作成したものの写しです。(換地処分時に土地権利者に送付したものの写し)

千葉都市計画事業土気南特定土地区画整理事業 画地出来形確認測量図（第二工区）

縮尺 1:500 全葉の

平成
年
月

あすみが丘 3-57



千葉市街地開発コンサルタント協同組合

千葉市土気南土地区画整理組合

この画地出来形確認測量図は、当該土地区画整理組合が土地区画整理法第 103 条の規定に基づく換地処分時（H 8. 7.26）に伴い作成したものの写しです。（換地処分時に土地権利者に送付したものの写し）

千葉都市計画事業土気南特定土地区画整理事業 画地出来形確認測量図（第二工区）

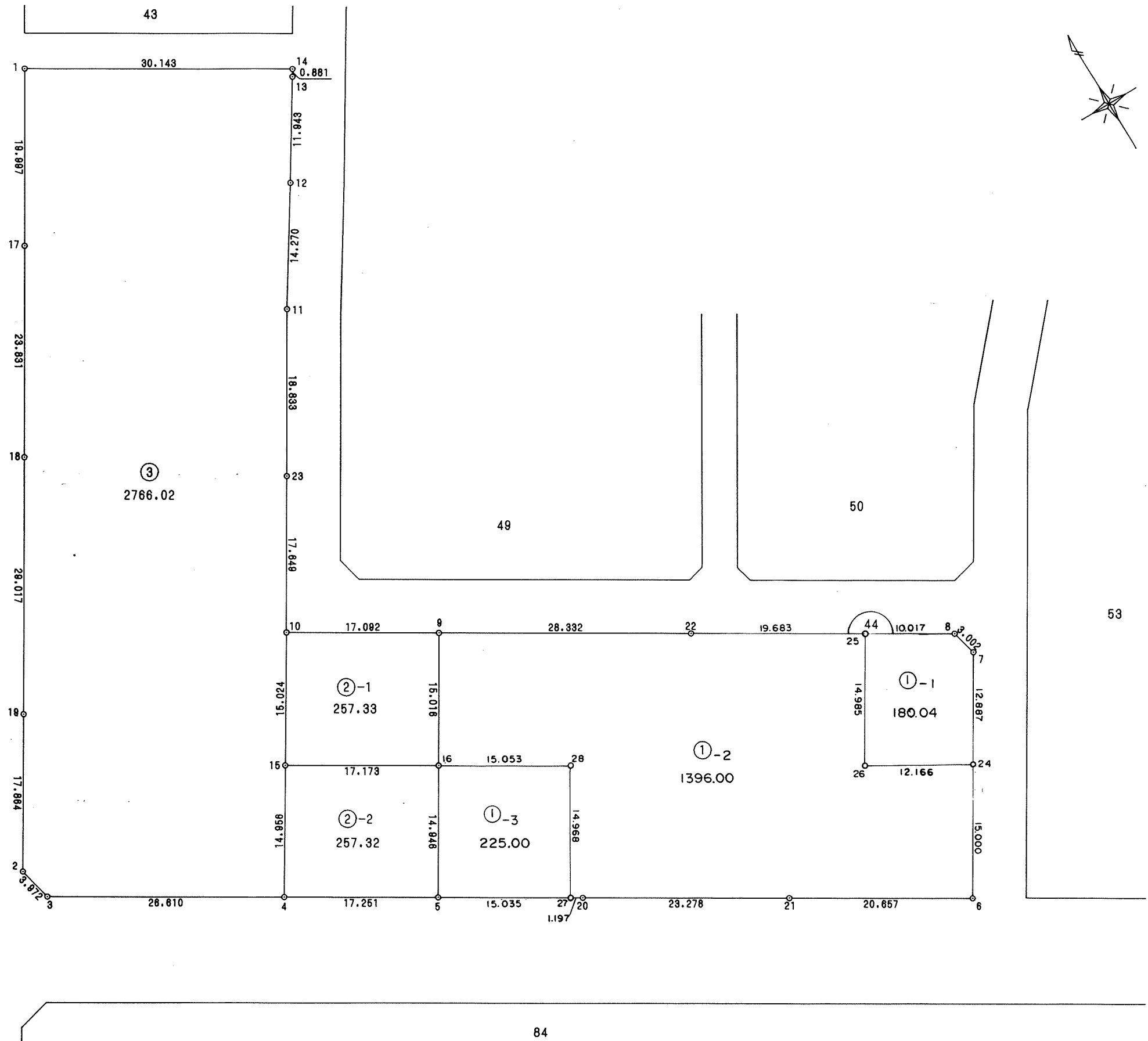
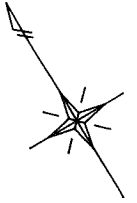
縮尺 1 : 500 全 葉の

平成
年
月

あすみが丘 3-58

7

21



千葉市土気南土地区画整理組合

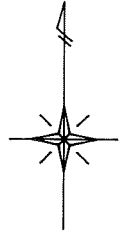

千葉市街地開発コンサルタント協同組合

千葉都市計画事業土気南特定土地区画整理事業 画地出来形確認測量図（第二工区）

縮尺 1:500 全葉の

平成
年
月

あすみが丘 3-59



千葉市街地開発コンサルタント協同組合

千葉市土気南土地区画整理組合

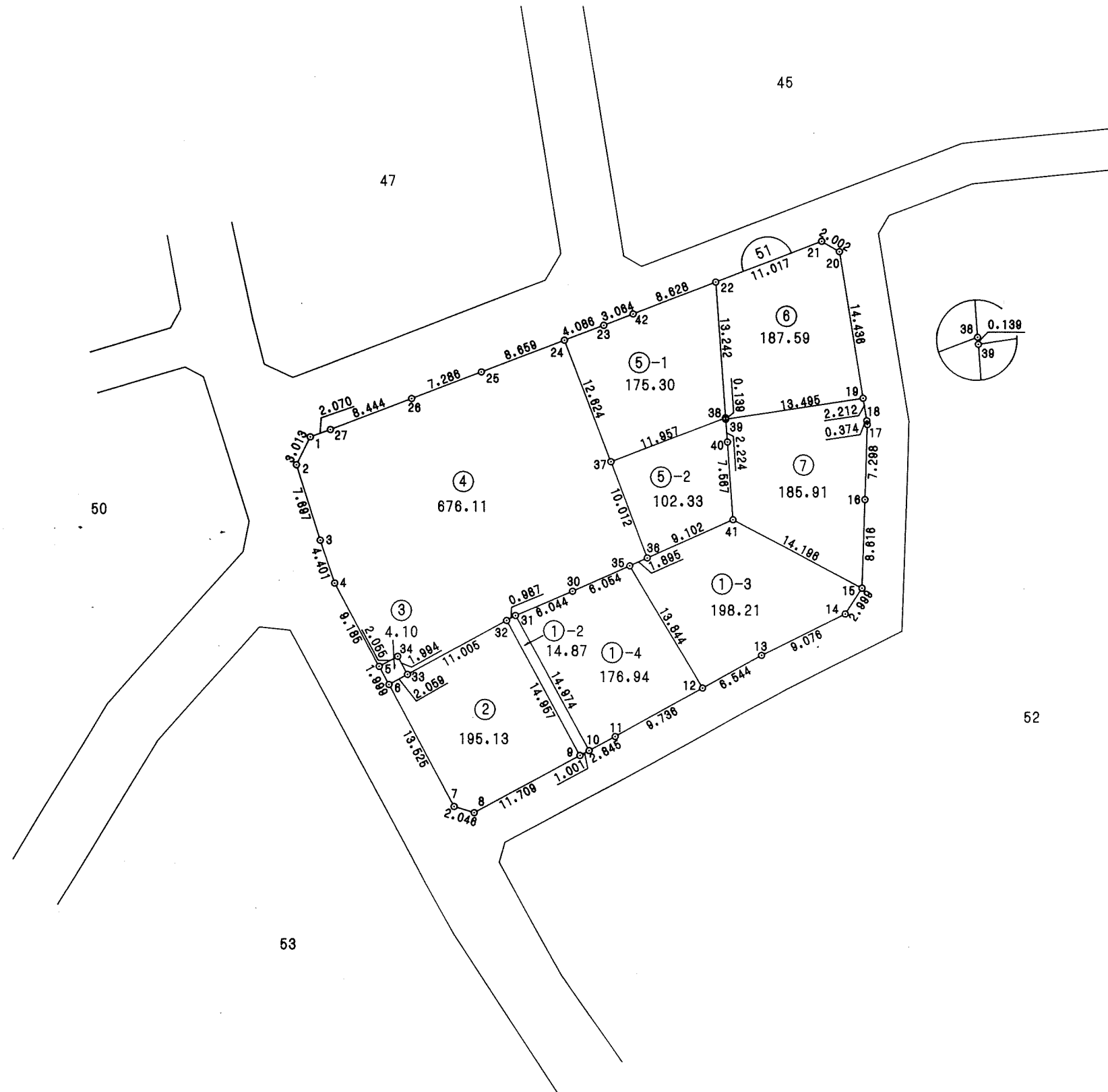
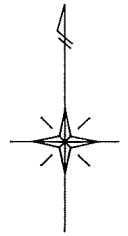

この画地出来形確認測量図は、当該土地区画整理組合が土地区画整理法第 103 条の規定に基づく換地処分時（H 8. 7.26）に伴い作成したものの写しです。（換地処分時に土地権利者に送付したものの写し）

千葉都市計画事業土気南特定土地区画整理事業 画地出来形確認測量図（第二工区）

縮尺 1 : 500 全 葉の

平成
年
月

あすみが丘 3-60



千葉市街地開発コンサルタント協同組合

千葉市土気南土地区画整理組合

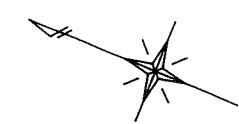
この画地出来形確認測量図は、当該土地区画整理組合が土地区画整理法第 103 条の規定に基づく換地処分時（H 8. 7.26）に伴い作成したものの写しです。（換地処分時に土地権利者に送付したものの写し）

千葉都市計画事業土気南特定土地区画整理事業 画地出来形確認測量図（第二工区）

縮尺 1 : 500 全葉の

平成
年月

あすみが丘 3-61
1-64



千葉市街地開発コンサルタント協同組合

千葉市土気南土地区画整理組合

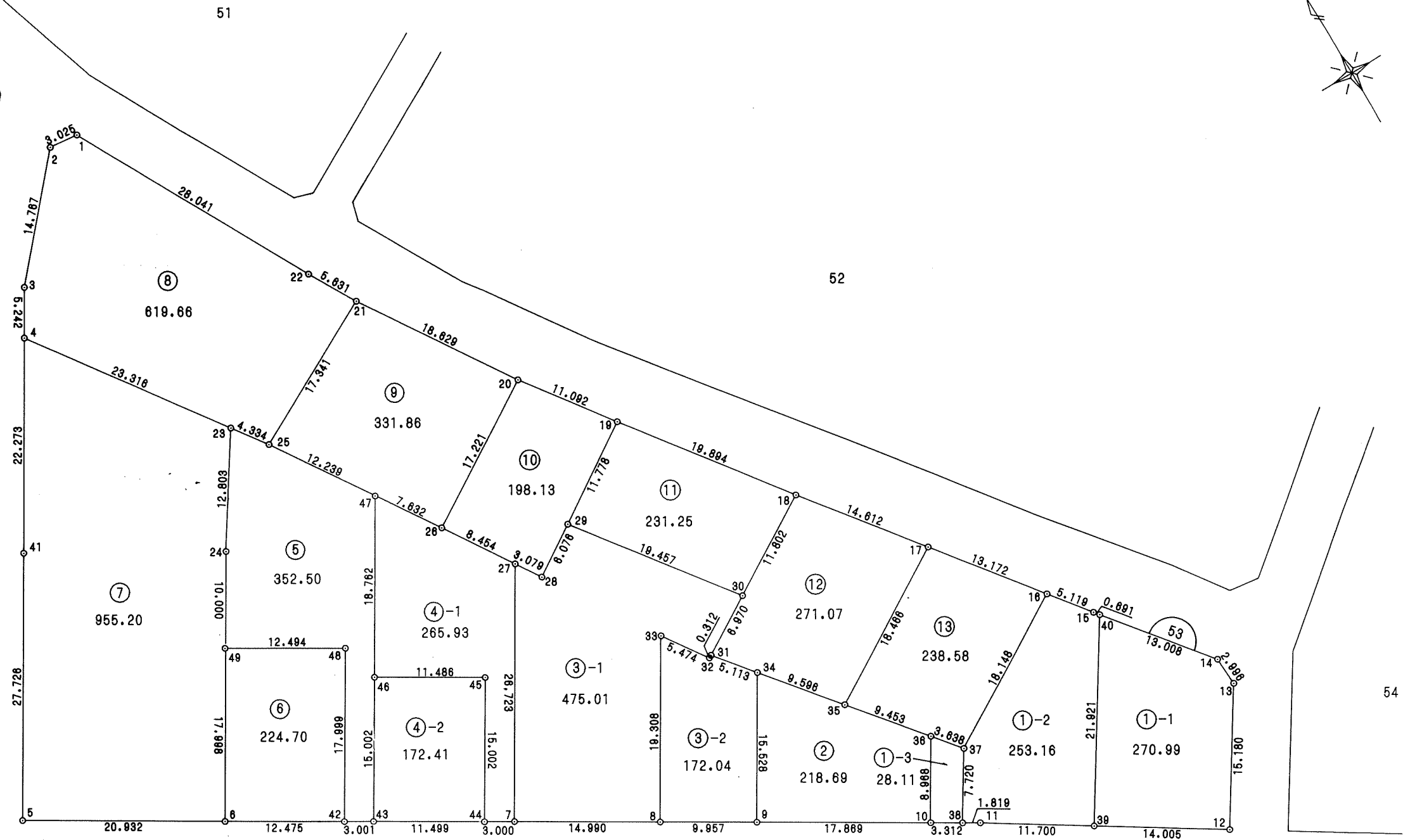
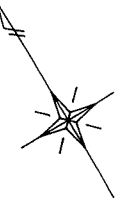

この画地出来形確認測量図は、当該土地区画整理組合が土地区画整理法第 103 条の規定に基づく換地処分時（H 8. 7.26）に伴い作成したものの写しです。（換地処分時に土地権利者に送付したものの写し）

千葉都市計画事業土気南特定土地区画整理事業 画地出来形確認測量図（第二工区）

縮尺1:500 全葉の

平成
年
月

あすみが丘3-62



千葉市街地開発コンサルタント協同組合

千葉市土気南土地区画整理組合

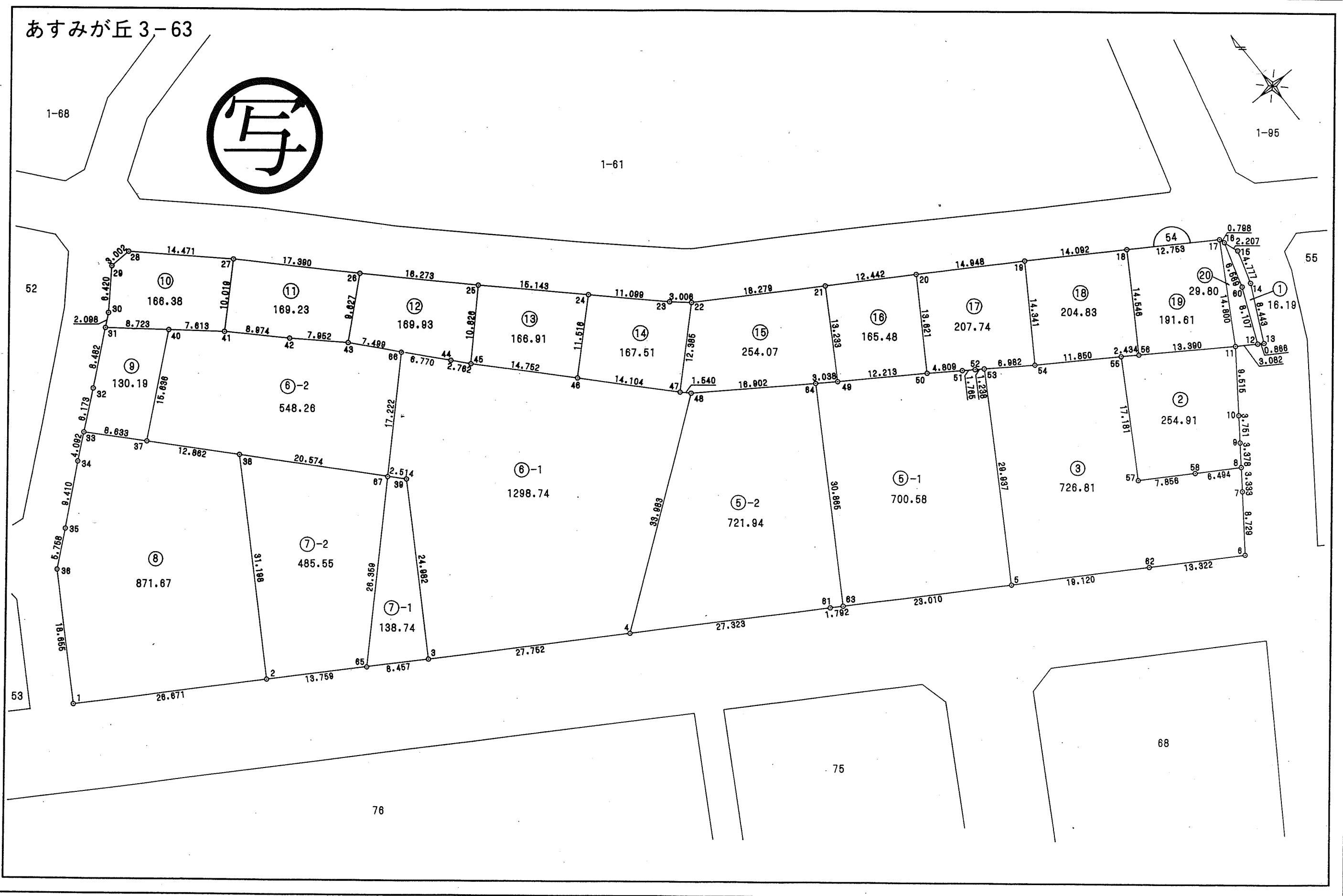
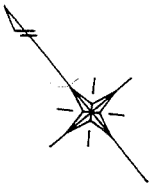

この画地出来形確認測量図は、当該土地区画整理組合が土地区画整理法第103条の規定に基づく換地処分時（H 8. 7.26）に伴い作成したものの写しです。（換地処分時に土地権利者に送付したものの写し）

千葉県市街地開発競争工用地区画整理競争
画地出来形確認測量図（第二工区）

縮尺 1:500 全葉の

平成
年
月

あすみが丘 3-63



千葉県市街地開発コンサルタント協同組合

千葉市土気南土地地区画整理組合

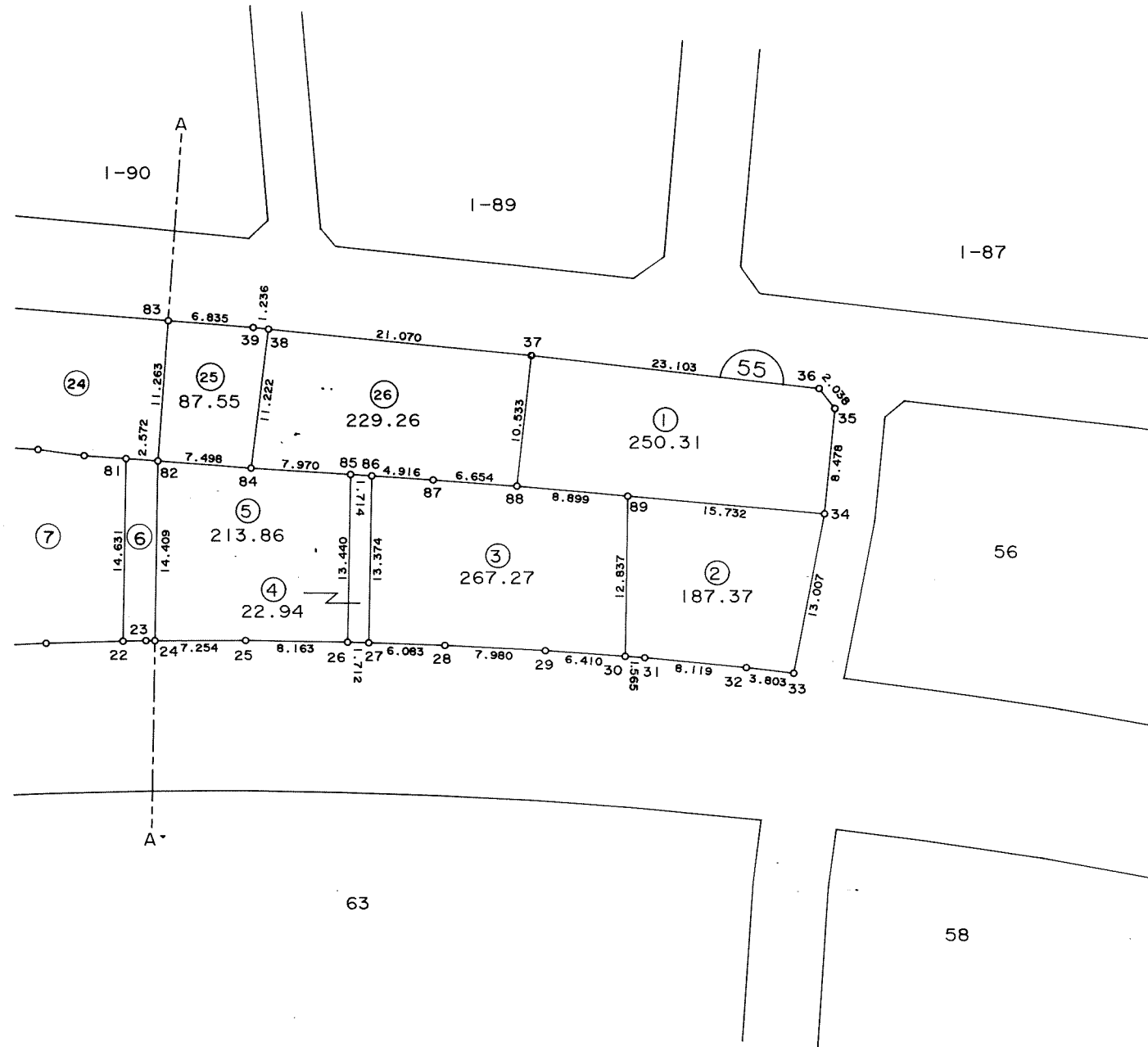
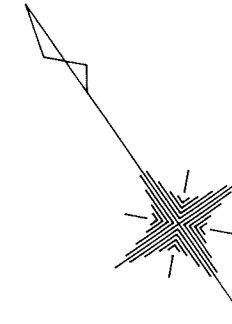
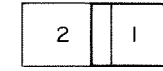

この画地出来形確認測量図は、当該土地地区画整理組合が土地地区画整理法第 103 条の規定に基づく換地処分時（H 8. 7.26）に伴い作成したものの写しです。（換地処分時に土地権利者に送付したものの写し）

千葉都市計画事業土気南特定土地区画整理事業 画地出来形確認測量図（第二工区）

縮尺 1 : 500 全 2 葉の 1

平成
年
月

あすみが丘 3-64



千葉市街地開発コンサルタント協同組合

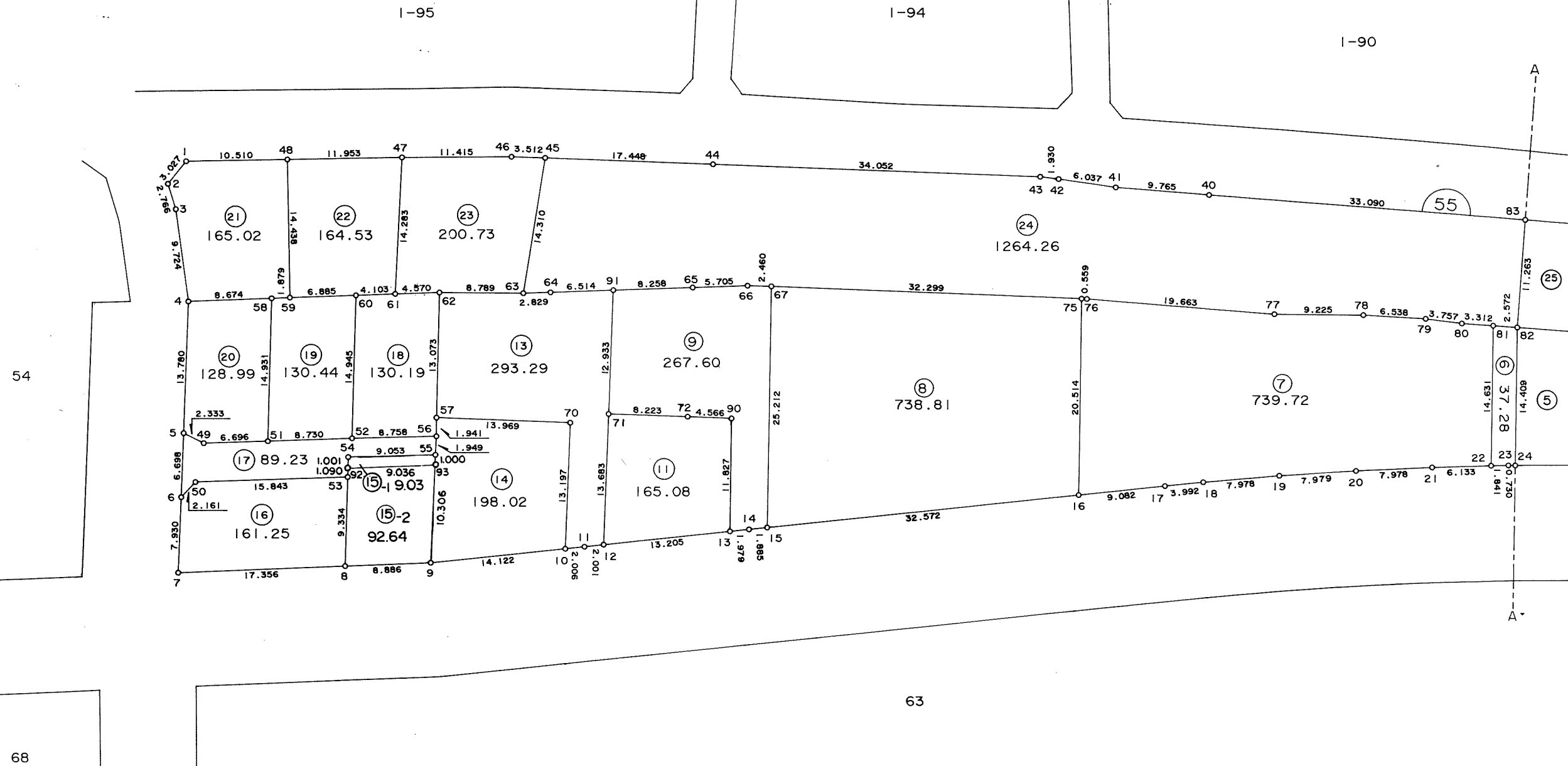
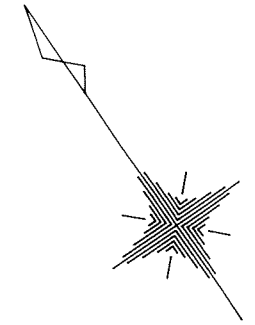
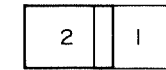
千葉市土気南土地区画整理組合

千葉都市計画事業土気南特定土地区画整理事業 画地出来形確認測量図（第二工区）

縮尺 1 : 500 全 2 葉の 2

平成
年
月

あすみが丘 3-64



千葉市街地開発コンサルタント協同組合

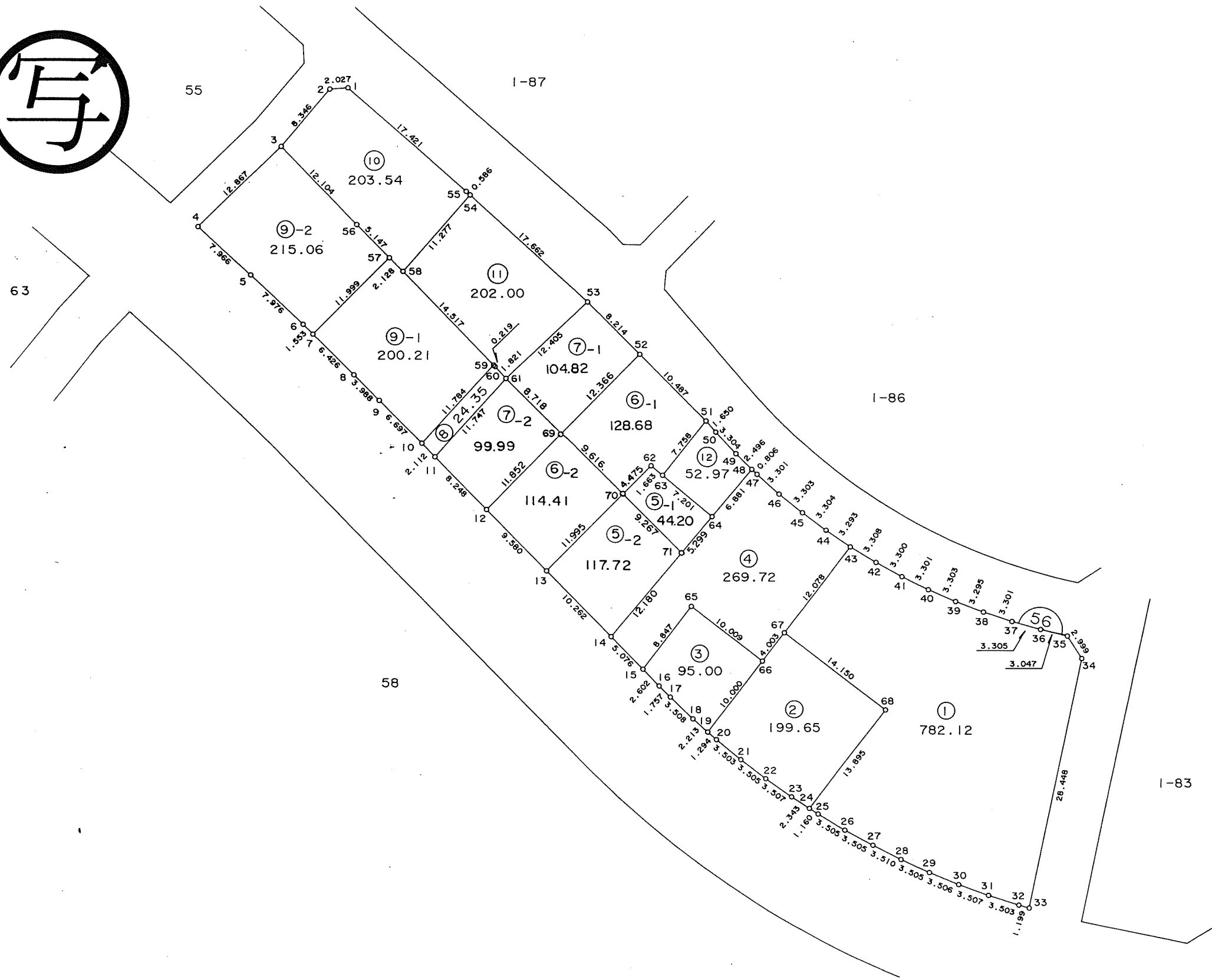
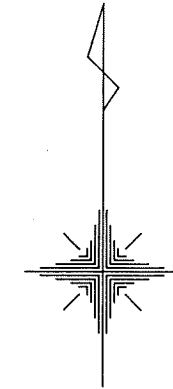

千葉市土気南土地区画整理組合

千葉都市計画事業土気南特定土地区画整理事業 画地出来形確認測量図（第二工区）

縮尺 1 : 500 全 葉の

平成
年
月

あすみが丘 3-65



千葉市街地開発コンサルタント協同組合

千葉市土気南土地区画整理組合

この画地出来形確認測量図は、当該土地区画整理組合が土地区画整理法第 103 条の規定に基づく換地処分時（H 8. 7.26）に伴い作成したものの写しです。（換地処分時に土地権利者に送付したものの写し）