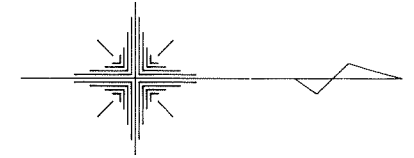



千葉都市計画事業土気南特定土地区画整理事業 画地出来形確認測量図（第二工区）

縮尺1:500 全葉の

平成
年
月

あすみが丘4-1



千葉市街地開発コンサルタント協同組合

千葉市土気南土地区画整理組合

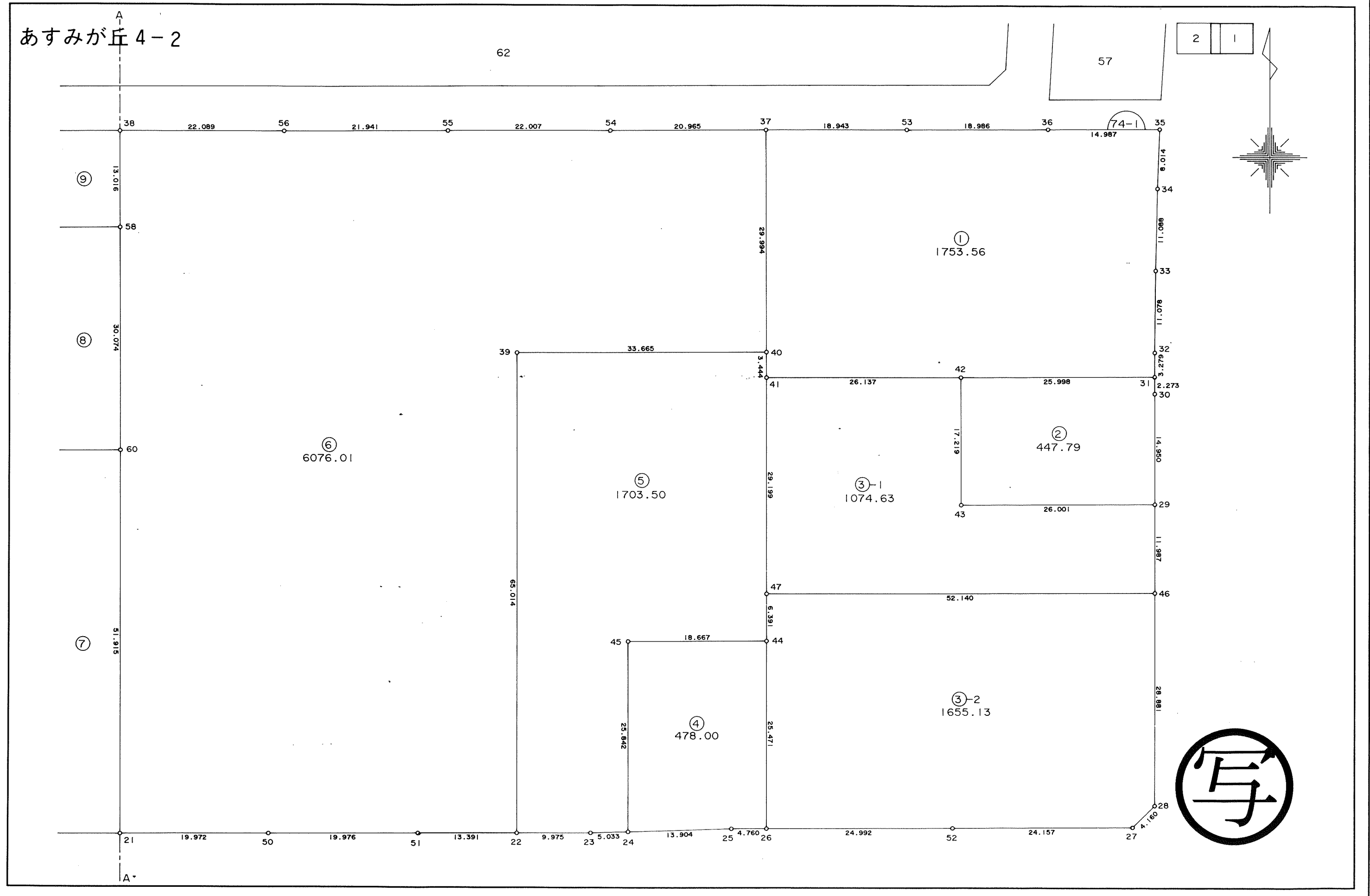
この画地出来形確認測量図は、当該土地区画整理組合が土地区画整理法第103条の規定に基づく換地処分時（H8.7.26）に伴い作成したものの写しです。（換地処分時に土地権利者に送付したものの写し）

千葉都市計画事業土気南特定土地区画整理事業 画地出来形確認測量図（第二工区）

縮尺 1 : 500 全 2 葉の 1

平成
年
月

あすみが丘 4-2



千葉市街地開発コンサルタント協同組合

千葉市土気南土地区画整理組合

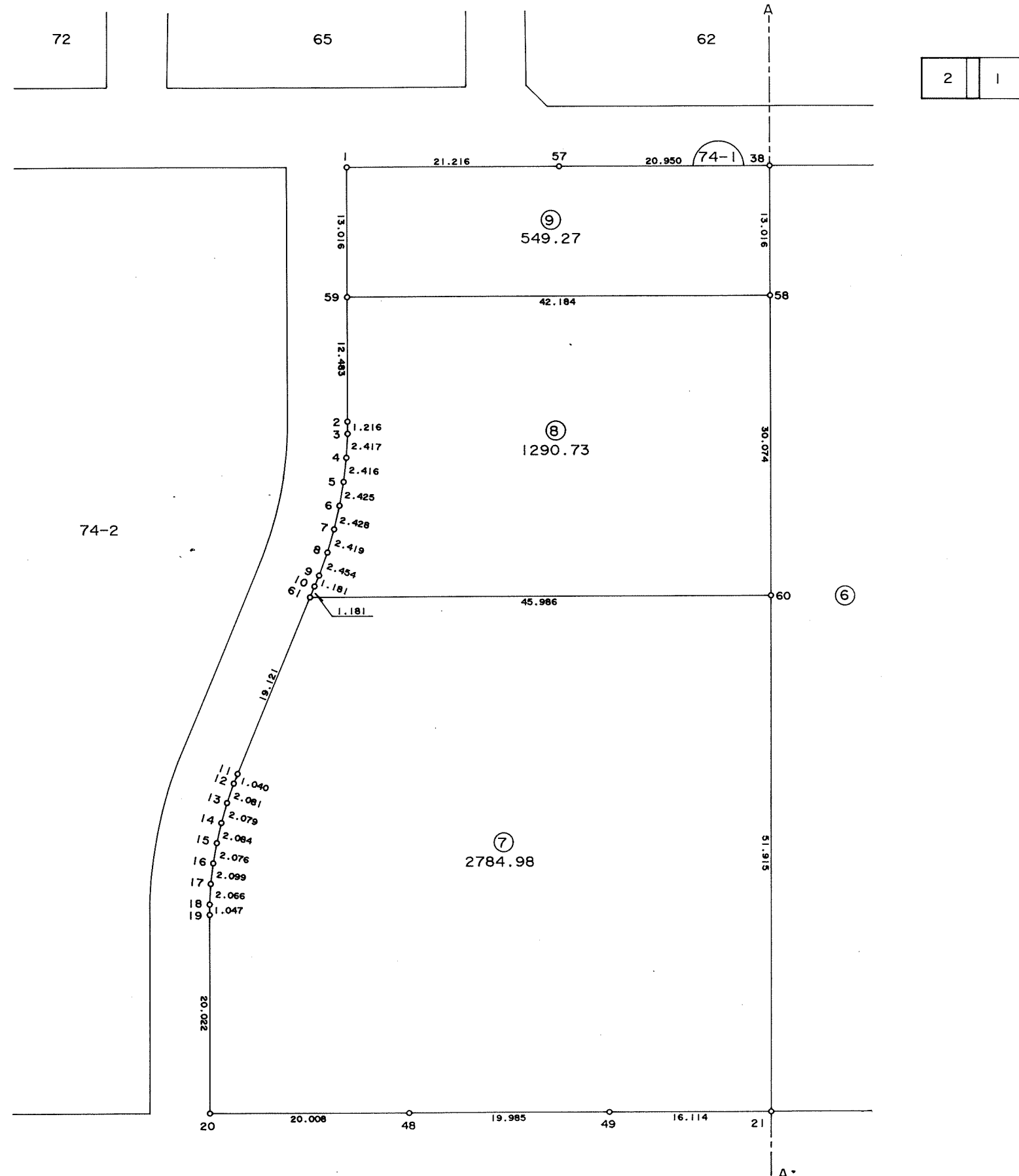
この画地出来形確認測量図は、当該土地区画整理組合が土地区画整理法第 103 条の規定に基づく換地処分時（H 8. 7.26）に伴い作成したものの写しです。（換地処分時に土地権利者に送付したものの写し）

千葉都市計画事業土気南特定土地区画整理事業 画地出来形確認測量図（第二工区）

縮尺 1 : 500 全 2 葉の 2

平成
年
月

あすみが丘 4-2



千葉市街地開発コンサルタント協同組合

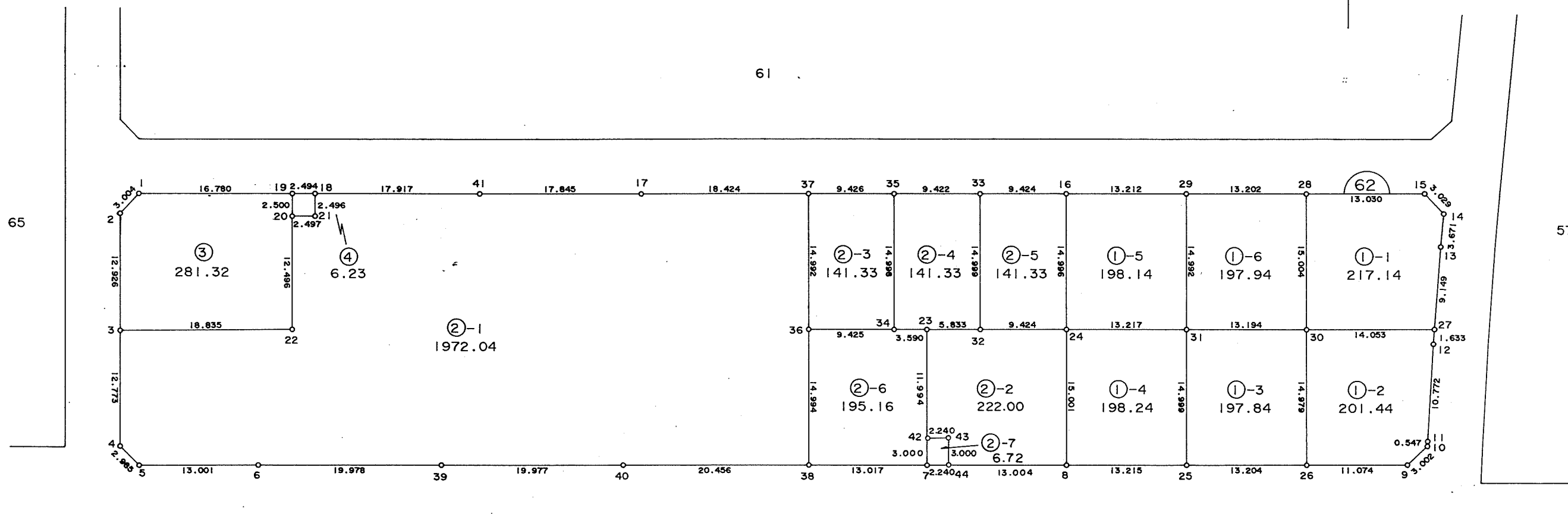
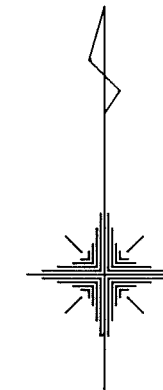

千葉市土気南土地区画整理組合

千葉都市計画事業土気南特定土地区画整理事業 画地出来形確認測量図（第二工区）

縮尺 1:500 全葉の

平成
年
月

あすみが丘 4-3



千葉市街地開発コンサルタント協同組合

千葉市土気南土地区画整理組合

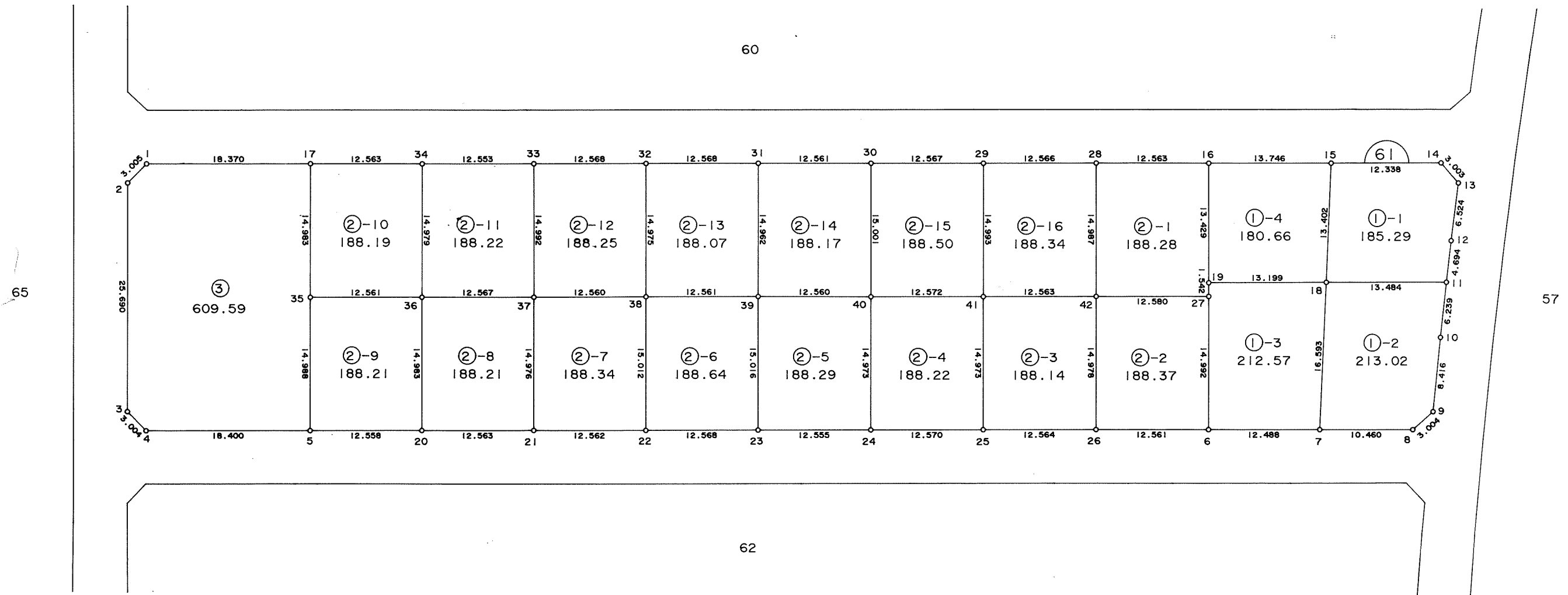
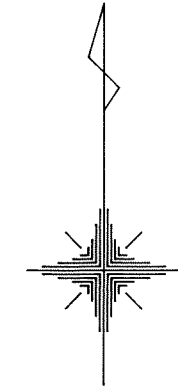

この画地出来形確認測量図は、当該土地区画整理組合が土地区画整理法第 103 条の規定に基づく換地処分時（H 8. 7.26）に伴い作成したものの写しです。（換地処分時に土地権利者に送付したものの写し）

千葉都市計画事業土気南特定土地区画整理事業 画地出来形確認測量図（第二工区）

縮尺 1:500 全 葉の

平成
年
月

あすみが丘 4-4



千葉市街地開発コンサルタント協同組合

千葉市土気南土地区画整理組合

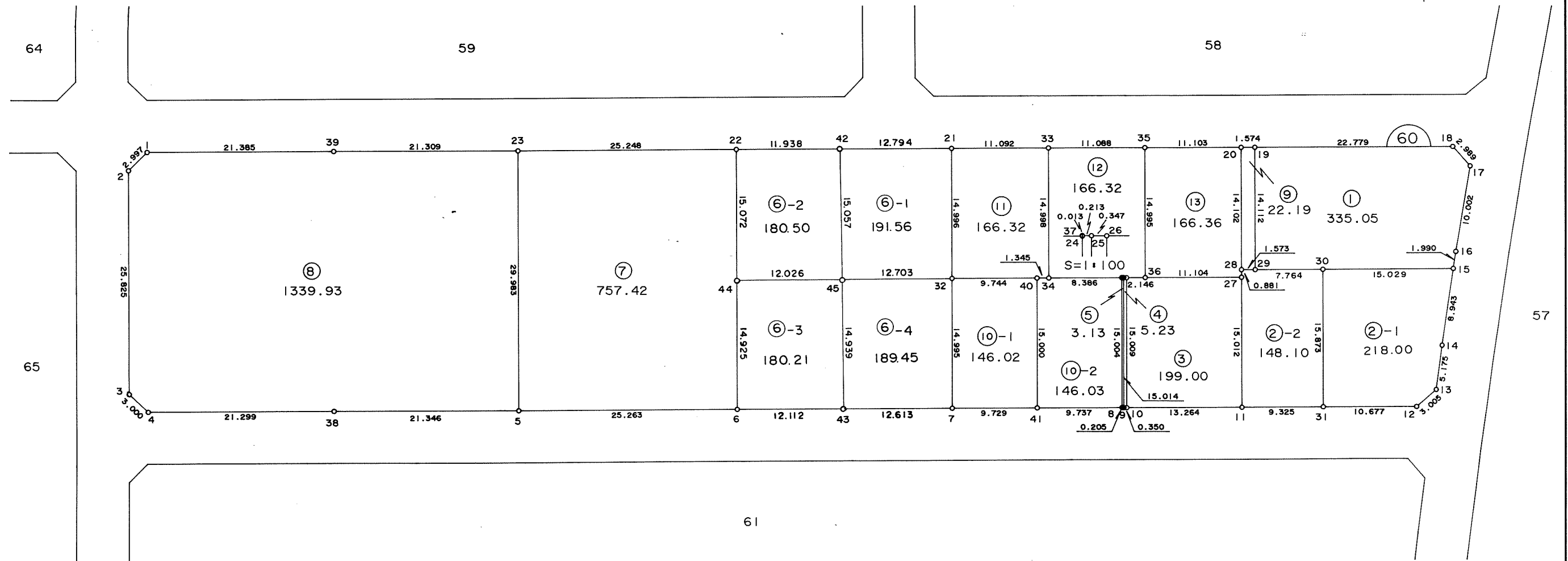
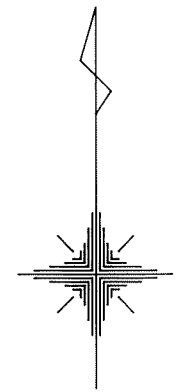

この画地出来形確認測量図は、当該土地区画整理組合が土地区画整理法第 103 条の規定に基づく換地処分時（H 8. 7.26）に伴い作成したものの写しです。（換地処分時に土地権利者に送付したものの写し）

千葉都市計画事業土気南特定土地区画整理事業 画地出来形確認測量図（第二工区）

縮尺 1:500 全 葉の

平成
年
月

あすみが丘 4-5



千葉市街地開発コンサルタント協同組合

千葉市土気南土地区画整理組合

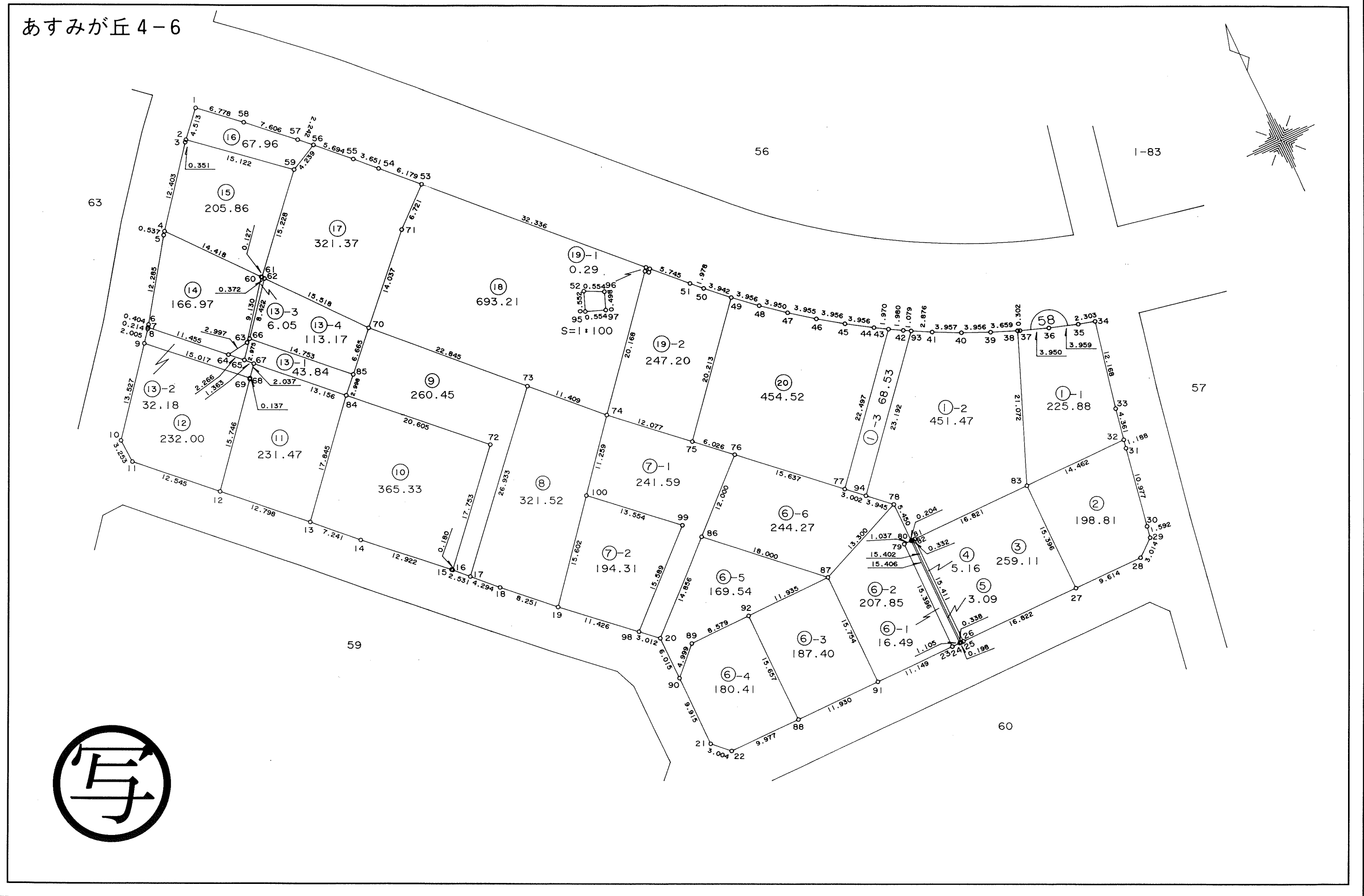
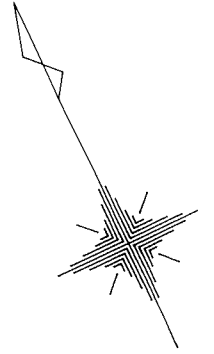
この画地出来形確認測量図は、当該土地区画整理組合が土地区画整理法第 103 条の規定に基づく換地処分時（H 8. 7.26）に伴い作成したものの写しです。（換地処分時に土地権利者に送付したものの写し）

千葉都市計画事業土気南特定土地区画整理事業 画地出来形確認測量図（第二工区）

縮尺1:500 全葉の

平成
年月

あすみが丘4-6



千葉市街地開発コンサルタント協同組合

千葉市土気南土地区画整理組合

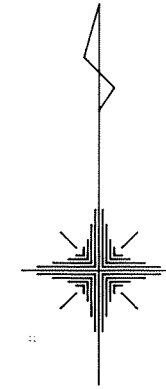
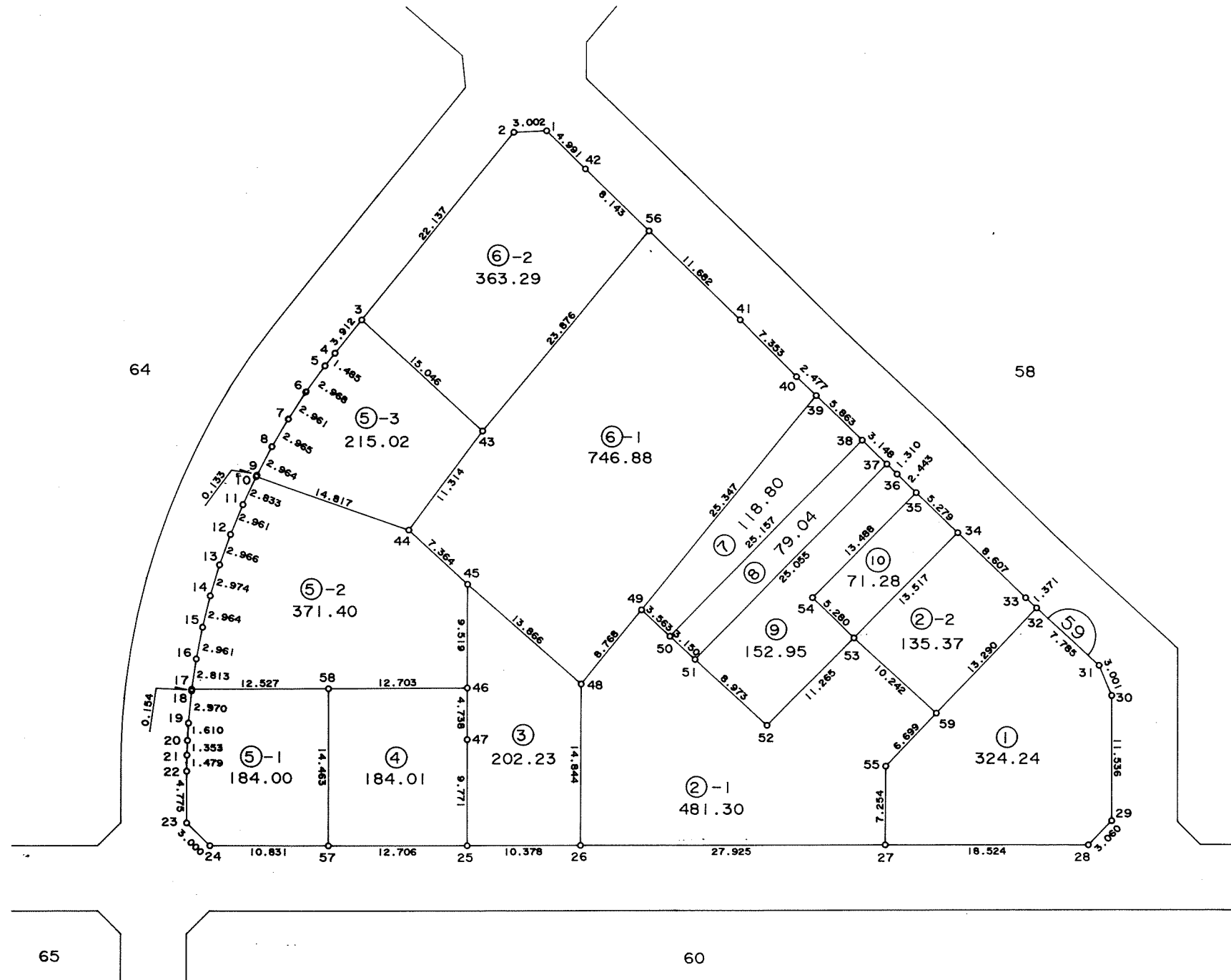

この画地出来形確認測量図は、当該土地区画整理組合が土地区画整理法第103条の規定に基づく換地処分時（H8.7.26）に伴い作成したものの写しです。（換地処分時に土地権利者に送付したものの写し）

千葉都市計画事業土気南特定土地区画整理事業 画地出来形確認測量図 (第二工区)

縮尺 1:500 全 葉の

平成
年
月

あすみが丘 4-7



千葉市街地開発コンサルタント協同組合

千葉市土気南土地区画整理組合

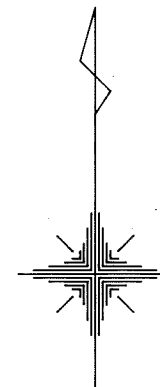
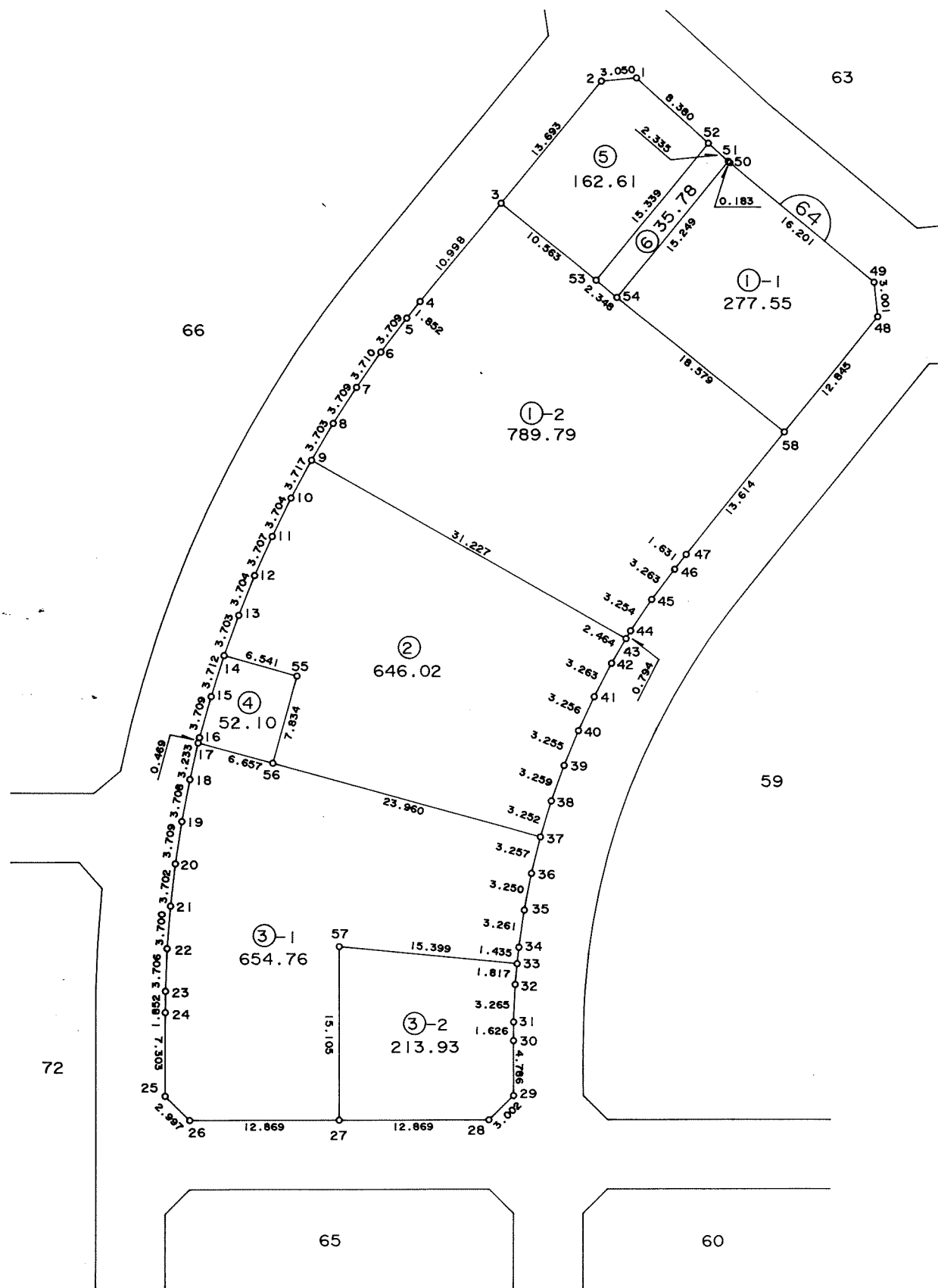
この画地出来形確認測量図は、当該土地区画整理組合が土地区画整理法第 103 条の規定に基づく換地処分時 (H 8. 7.26) に伴い作成したものの写しです。(換地処分時に土地権利者に送付したものの写し)

千葉都市計画事業土気南特定土地区画整理事業 画地出来形確認測量図（第二工区）

縮尺 1 : 500 全 葉の

平成
年
月

あすみが丘 4-8



千葉市街地開発コンサルタント協同組合

千葉市土気南土地区画整理組合

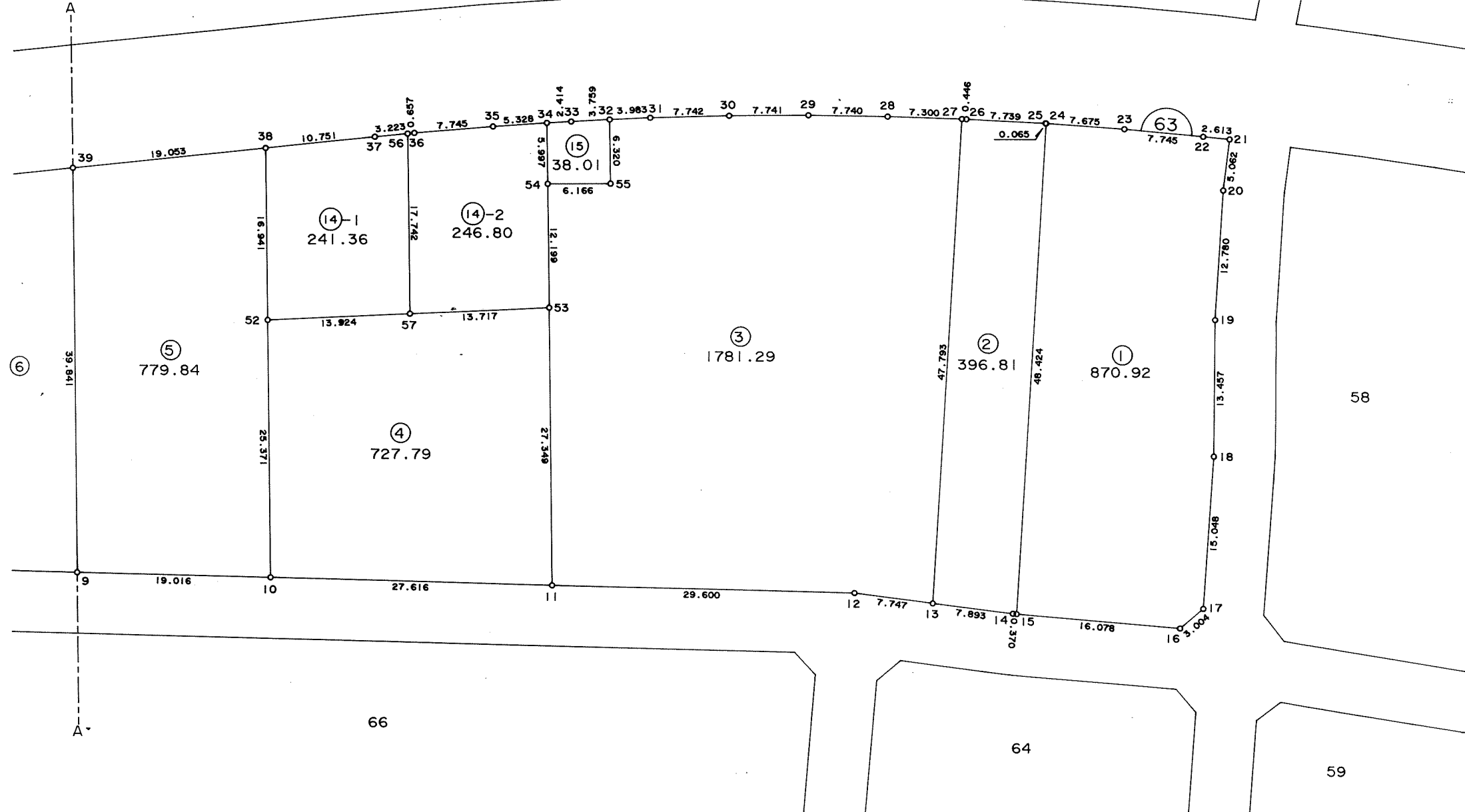

この画地出来形確認測量図は、当該土地区画整理組合が土地区画整理法第 103 条の規定に基づく換地処分時（H 8. 7. 26）に伴い作成したものの写しです。（換地処分時に土地権利者に送付したものの写し）

千葉都市計画事業土気南特定土地区画整理事業 画地出来形確認測量図（第二工区）

縮尺 1:500 全 2 葉の 1

平成
年
月

あすみが丘 4-9



千葉市街地開発コンサルタント協同組合

千葉市土気南土地区画整理組合


この画地出来形確認測量図は、当該土地区画整理組合が土地区画整理法第 103 条の規定に基づく換地処分時（H 8. 7.26）に伴い作成したものの写しです。（換地処分時に土地権利者に送付したものの写し）

千葉都市計画事業土気南特定土地区画整理事業 画地出来形確認測量図（第二工区）

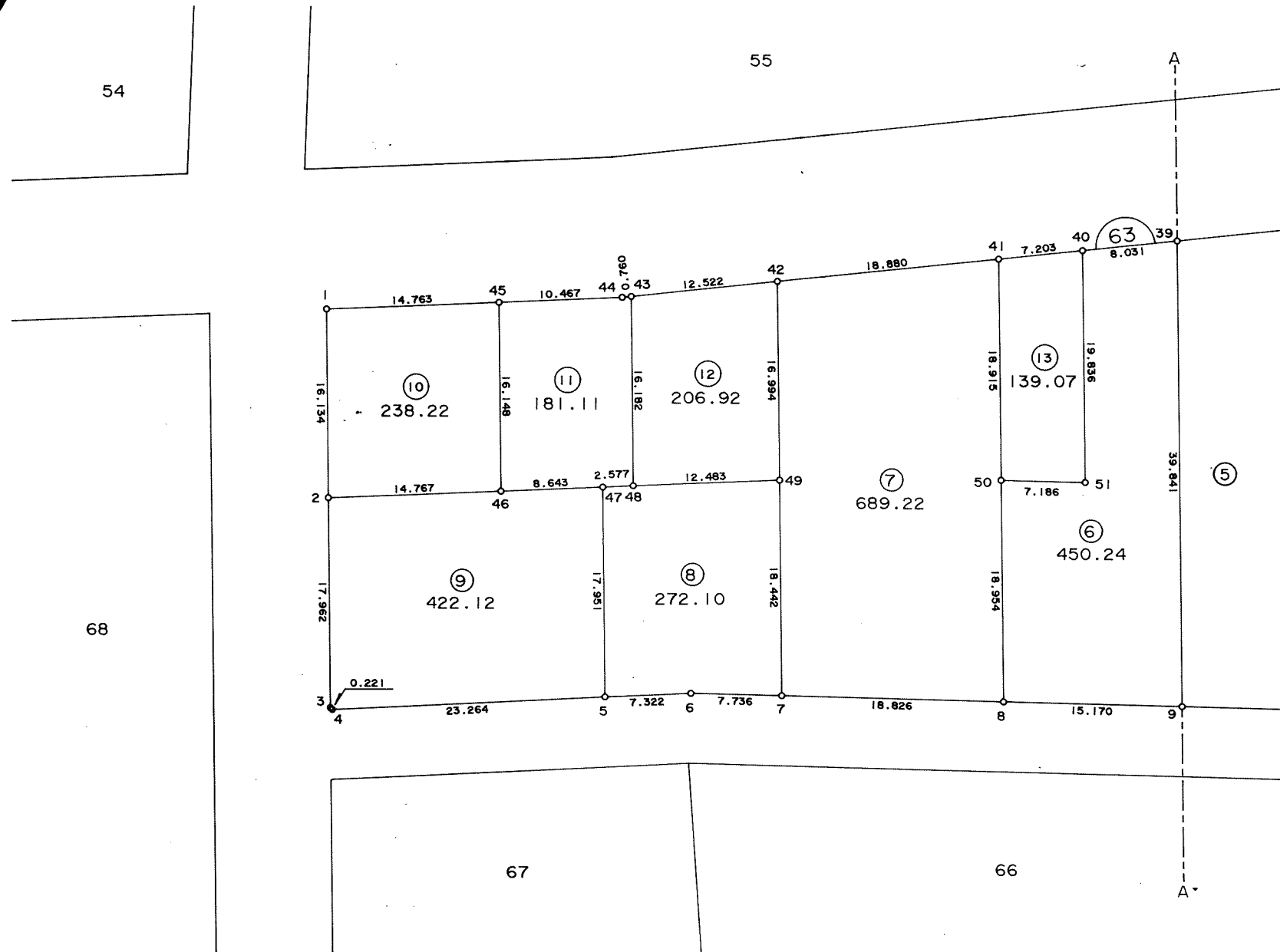
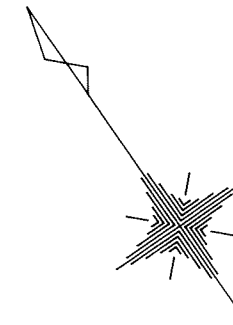
縮尺 1 : 500 全 2 葉 の 2

平成
年
月

あすみが丘 4-9



2 | 1



千葉市街地開発コンサルタント協同組合

千葉市土気南土地区画整理組合

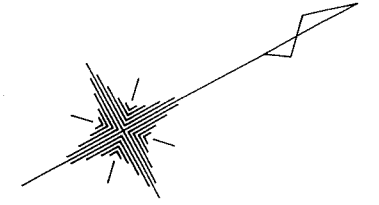
この画地出来形確認測量図は、当該土地区画整理組合が土地区画整理法第 103 条の規定に基づく換地処分時（H 8. 7.26）に伴い作成したものの写しです。（換地処分時に土地権利者に送付したものの写し）

千葉都市計画事業土気南特定土地区画整理事業 画地出来形確認測量図（第二工区）

縮尺 1:500 全葉の

平成
年
月

あすみが丘 4-11



75

82

68

③
991.32

②-3 169.72 ②-4 169.71 ②-5 169.71 ②-6 165.07 ①-3 283.44

④-8 150.02 ④-6 157.93 ④-5 170.44 ④-4 234.07

②-2 170.80 ②-1 185.28 ①-5 687.62

④-1 156.64 ④-2 150.98 ④-7 152.07 ④-3 234.21

①-4 330.31

70

①-6 260.13 ①-2 171.15

73

①-1 380.45

69

66

千葉市街地開発コンサルタント協同組合

千葉市土気南土地区画整理組合

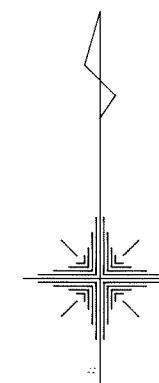
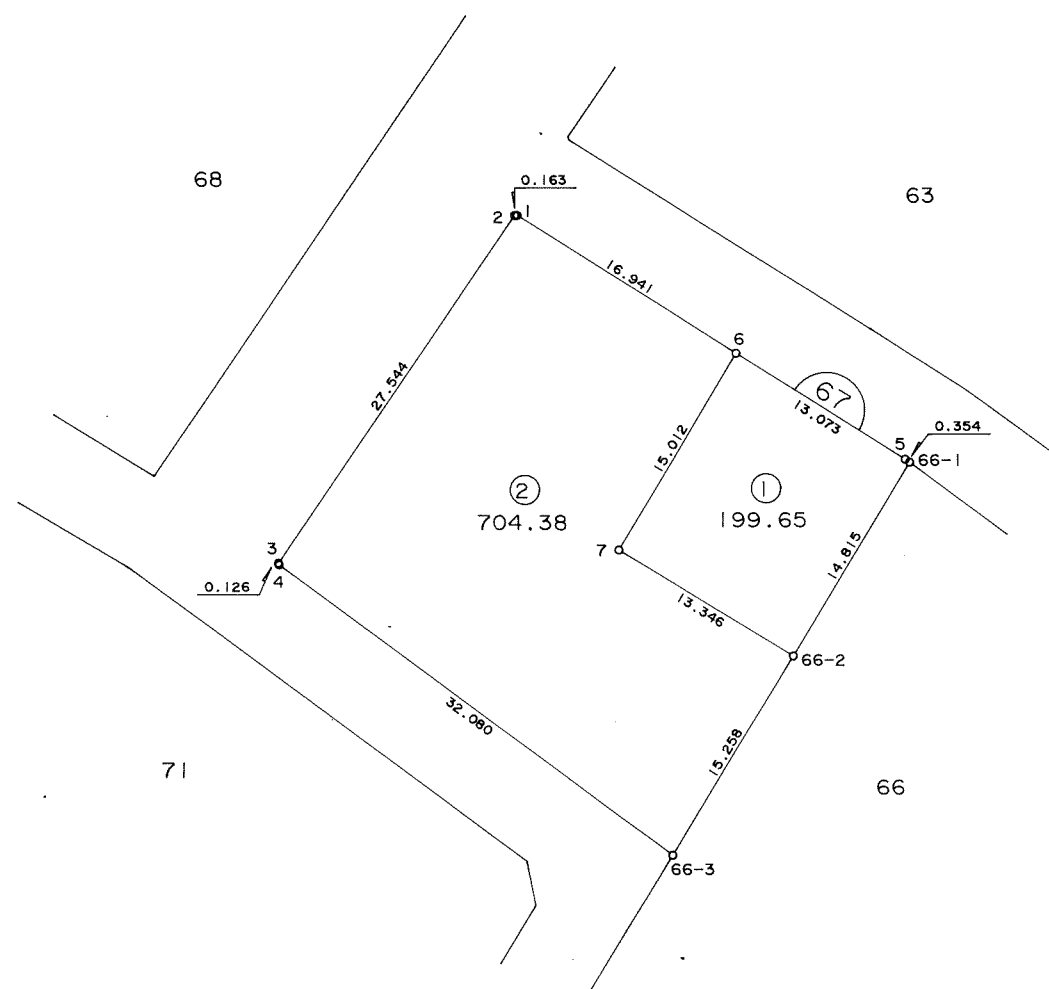
この画地出来形確認測量図は、当該土地区画整理組合が土地区画整理法第 103 条の規定に基づく換地処分時（H 8. 7.26）に伴い作成したものの写しです。（換地処分時に土地権利者に送付したものの写し）

千葉都市計画事業土気南特定土地区画整理事業 画地出来形確認測量図（第二工区）

縮尺 1 : 500 全 葉の

平成
年
月

あすみが丘 4-12



千葉市街地開発コンサルタント協同組合

千葉市土気南土地区画整理組合

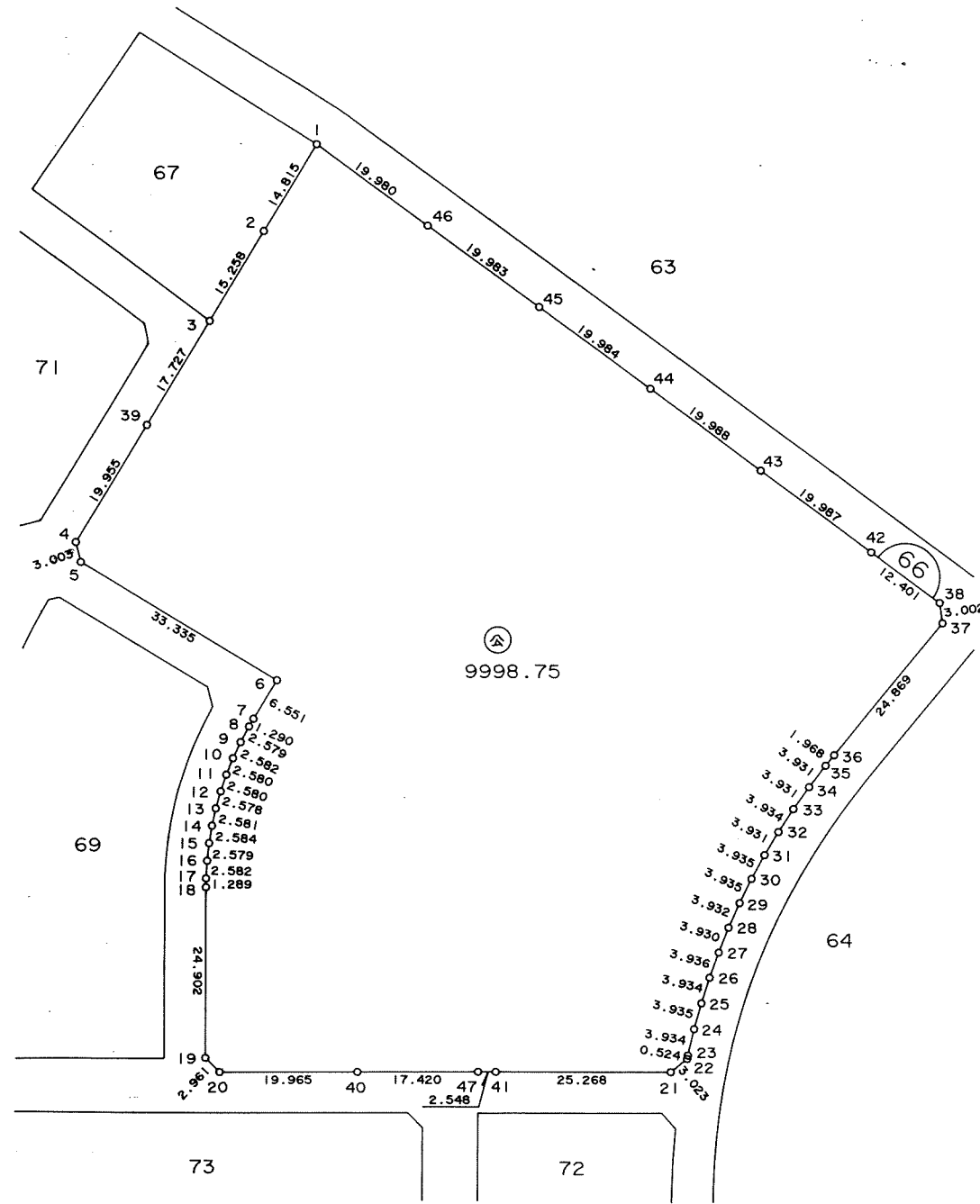

この画地出来形確認測量図は、当該土地区画整理組合が土地区画整理法第 103 条の規定に基づく換地処分時（H 8. 7.26）に伴い作成したものの写しです。（換地処分時に土地権利者に送付したものの写し）

千葉都市計画事業土気南特定土地区画整理事業 画地出来形確認測量図（第二工区）

縮尺 1:1000 全 葉の

平成
年
月

あすみが丘4-13



千葉市街地開発コンサルタント協同組合

千葉市土気南土地区画整理組合

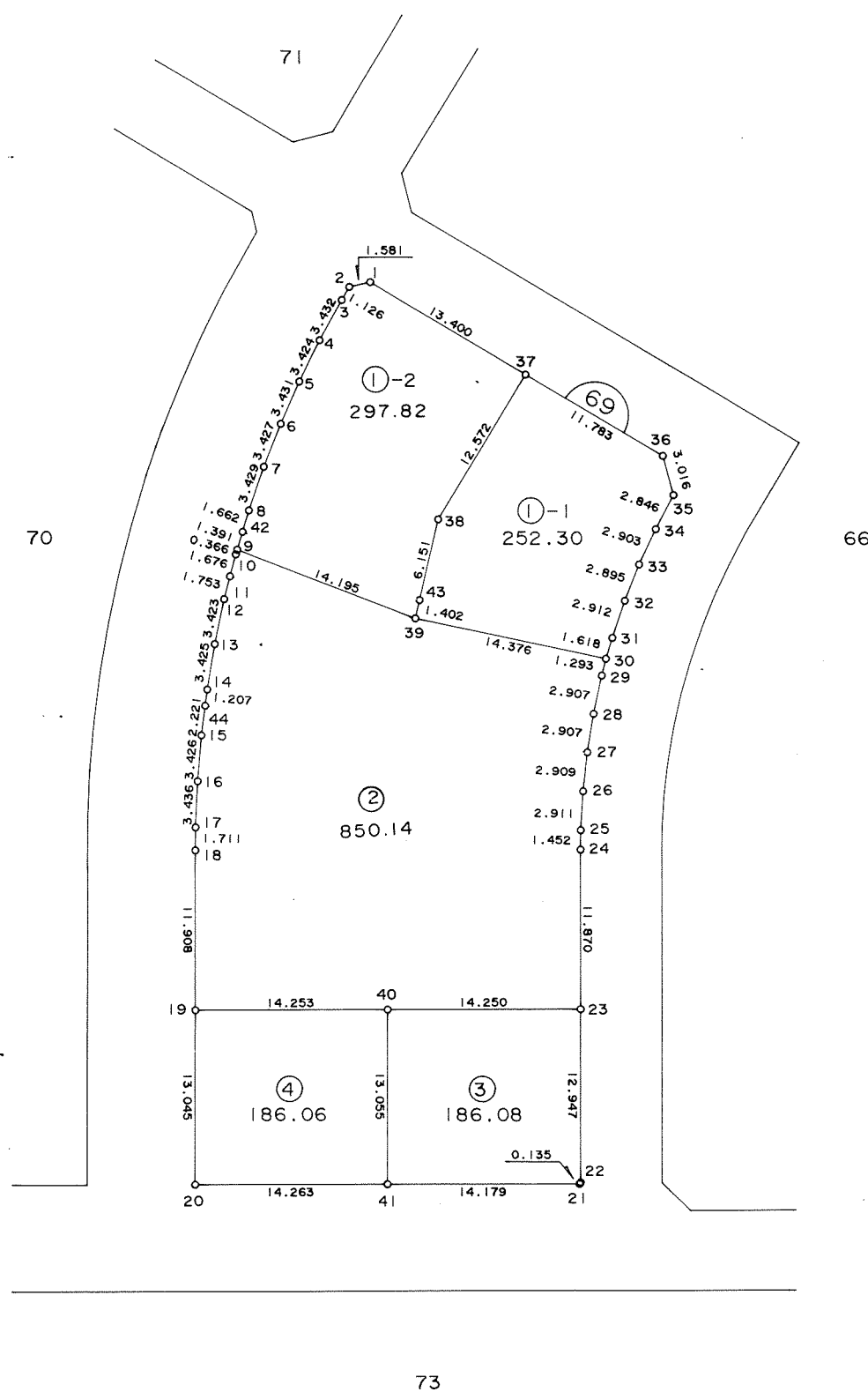
この画地出来形確認測量図は、当該土地区画整理組合が土地区画整理法第 103 条の規定に基づく換地処分時（H 8. 7.26）に伴い作成したものの写しです。（換地処分時に土地権利者に送付したものの写し）

千葉都市計画事業土気南特定土地区画整理事業 画地出来形確認測量図（第二工区）

縮尺 1 : 500 全 葉の

平成
年
月

あすみが丘 4-14



千葉市街地開発コンサルタント協同組合

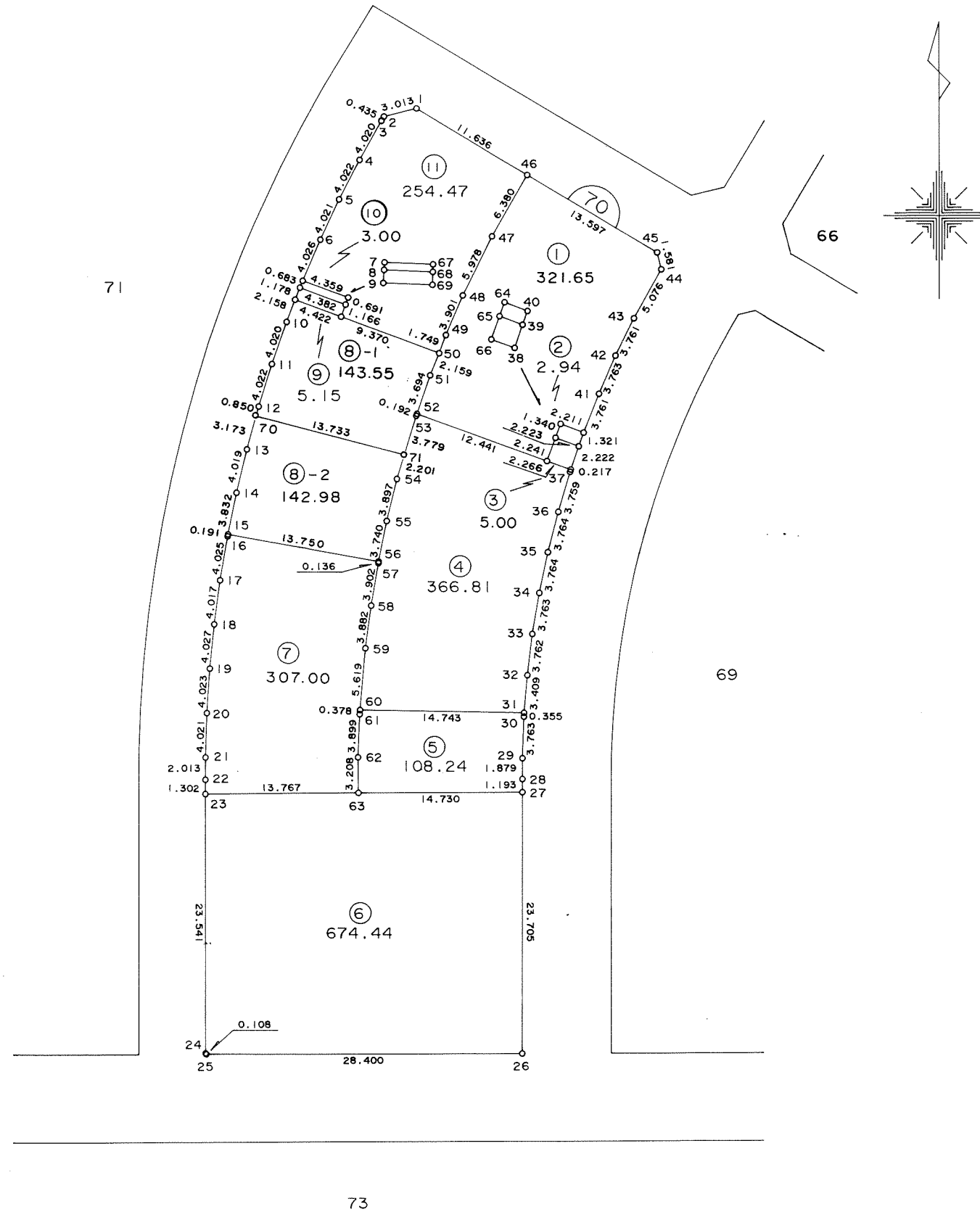

千葉市土気南土地区画整理組合

千葉都市計画事業土気南特定土地区画整理事業 画地出来形確認測量図（第二工区）

縮尺 1 : 500 全 葉の

平成
年
月

あすみが丘 4-15



千葉市街地開発コンサルタント協同組合

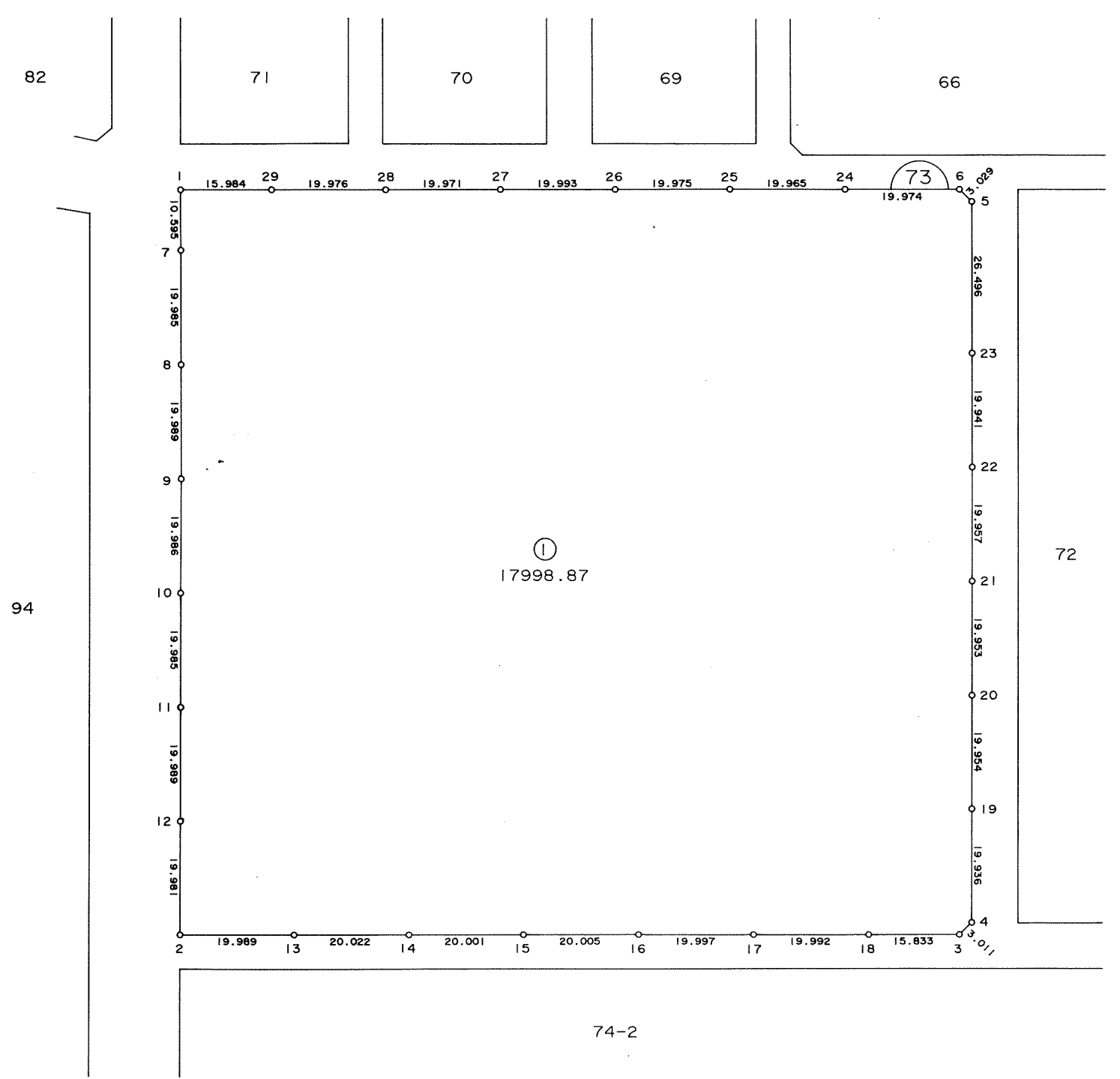

千葉市土気南土地区画整理組合

千葉都市計画事業土気南特定土地区画整理事業 画地出来形確認測量図（第二工区）

縮尺 1:1000 全葉の

平成
年
月

あすみが丘 4-16



千葉市街地開発コンサルタント協同組合

千葉市土気南土地区画整理組合

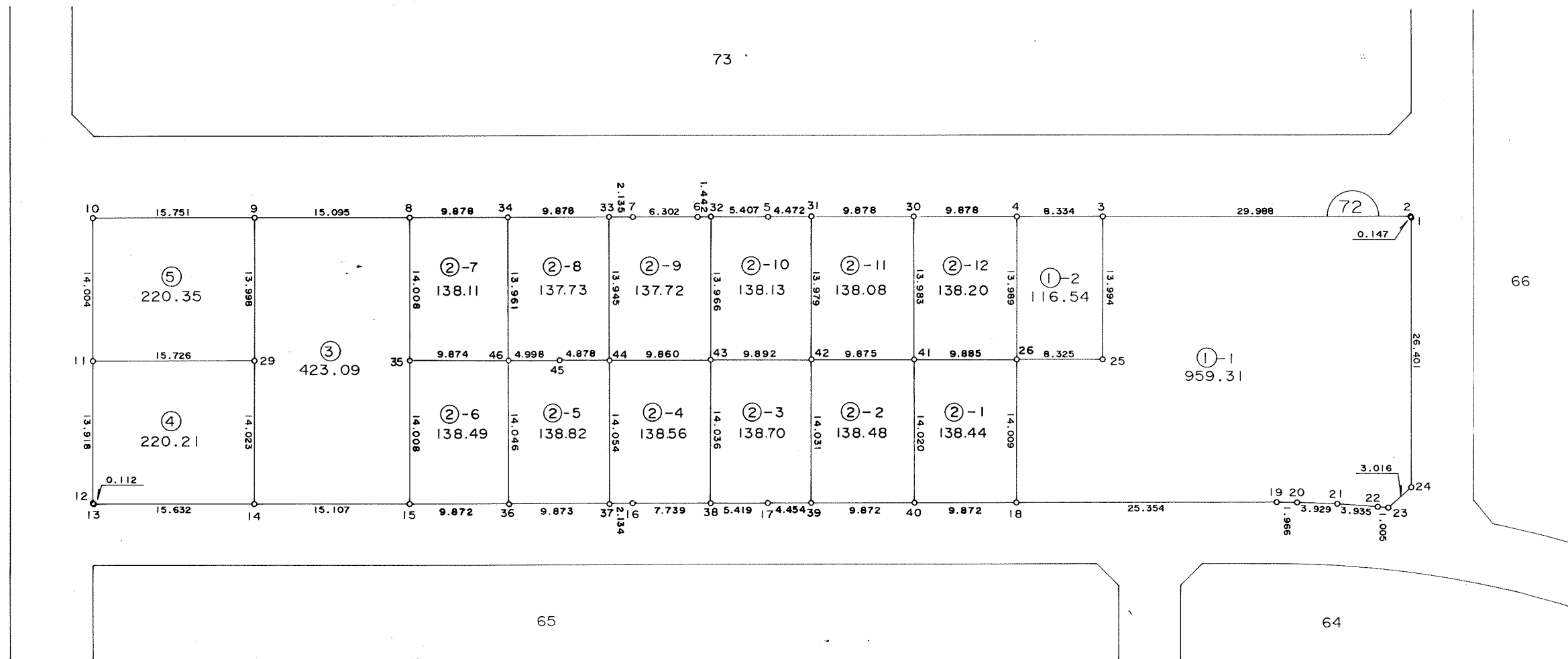
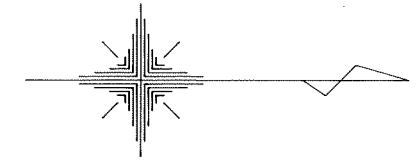
この画地出来形確認測量図は、当該土地区画整理組合が土地区画整理法第 103 条の規定に基づく換地処分時（H 8. 7.26）に伴い作成したものの写しです。（換地処分時に土地権利者に送付したものの写し）

千葉都市計画事業土気南特定土地区画整理事業 画地出来形確認測量図（第二工区）

縮尺 1 : 500 全葉の

平成
年
月

あすみが丘 4-17



千葉市街地開発コンサルタント協同組合

千葉市土気南土地区画整理組合

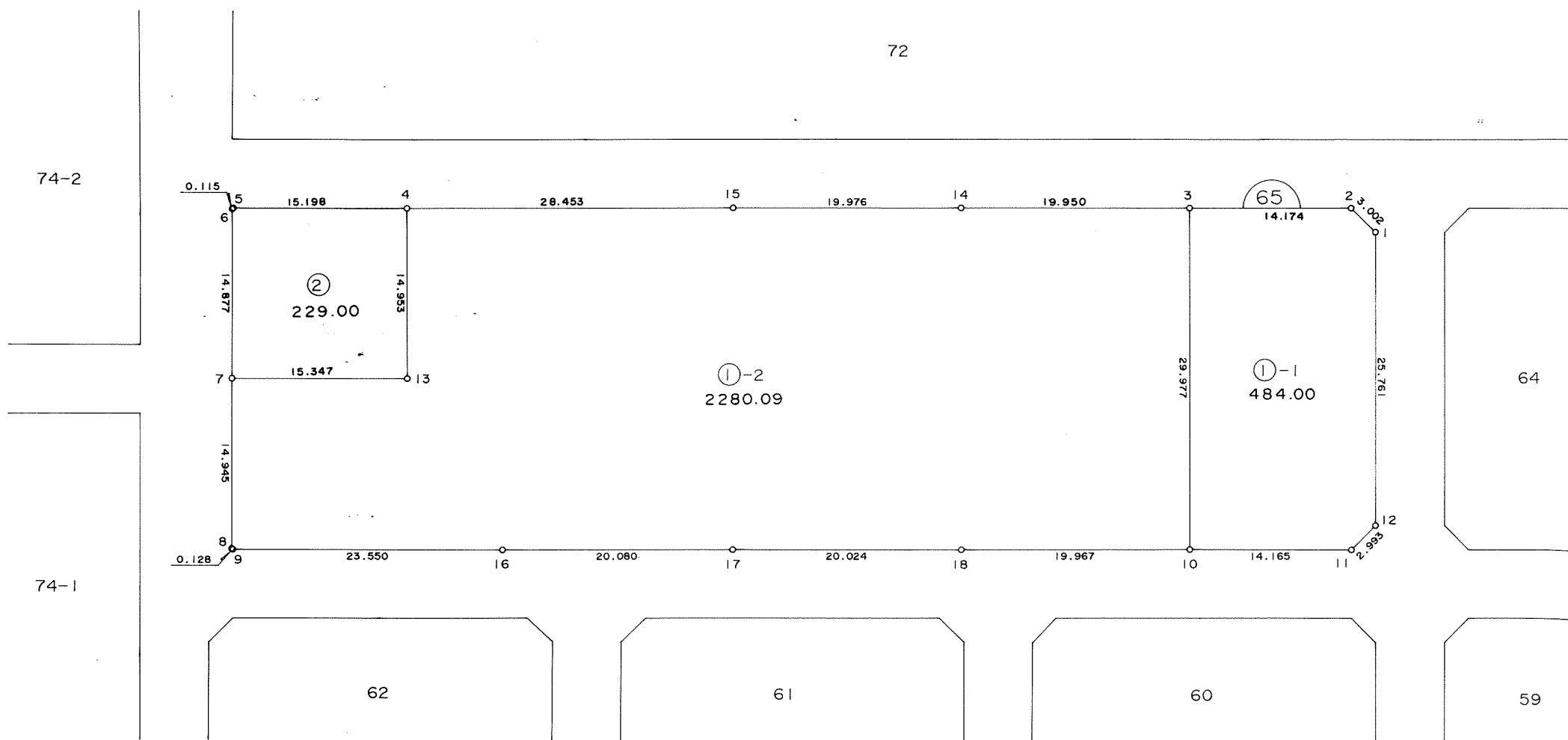
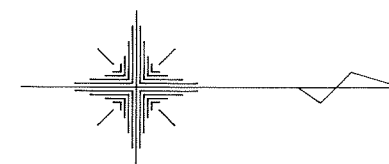
この画地出来形確認測量図は、当該土地区画整理組合が土地区画整理法第 103 条の規定に基づく換地処分時（H 8. 7.26）に伴い作成したものの写しです。（換地処分時に土地権利者に送付したものの写し）

千葉都市計画事業土気南特定土地区画整理事業 画地出来形確認測量図（第二工区）

縮尺 1 : 500 全 葉の

平成
年
月

あすみが丘 4-18



千葉市街地開発コンサルタント協同組合


千葉市土気南土地区画整理組合

千葉都市計画事業土気南特定土地区画整理事業 画地出来形確認測量図（第二工区）

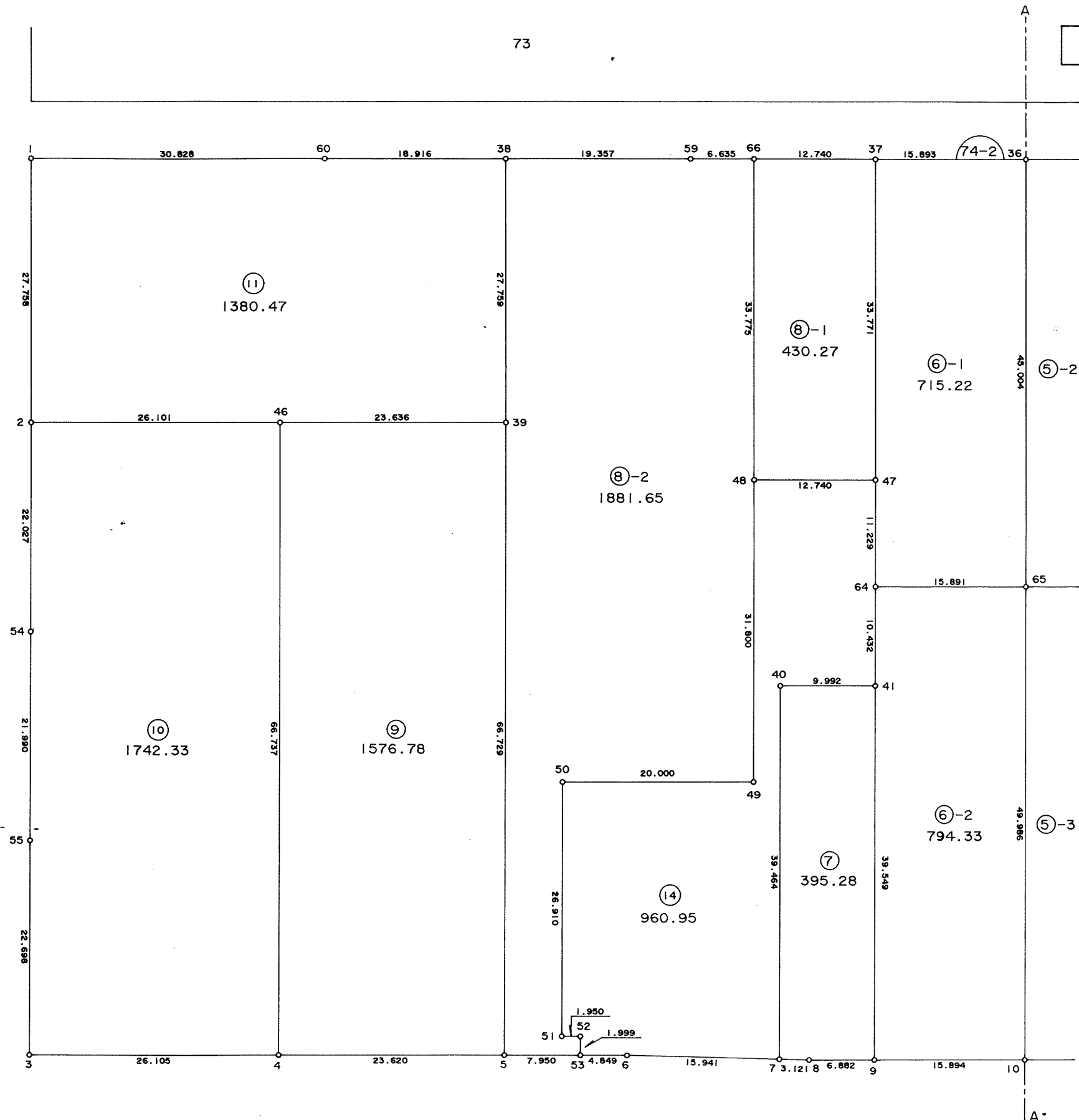
縮尺 1 : 500 全 2 葉 の 2

平成
年
月

あすみが丘 4-19



94



千葉市街地開発コンサルタント協同組合

千葉市土気南土地区画整理組合


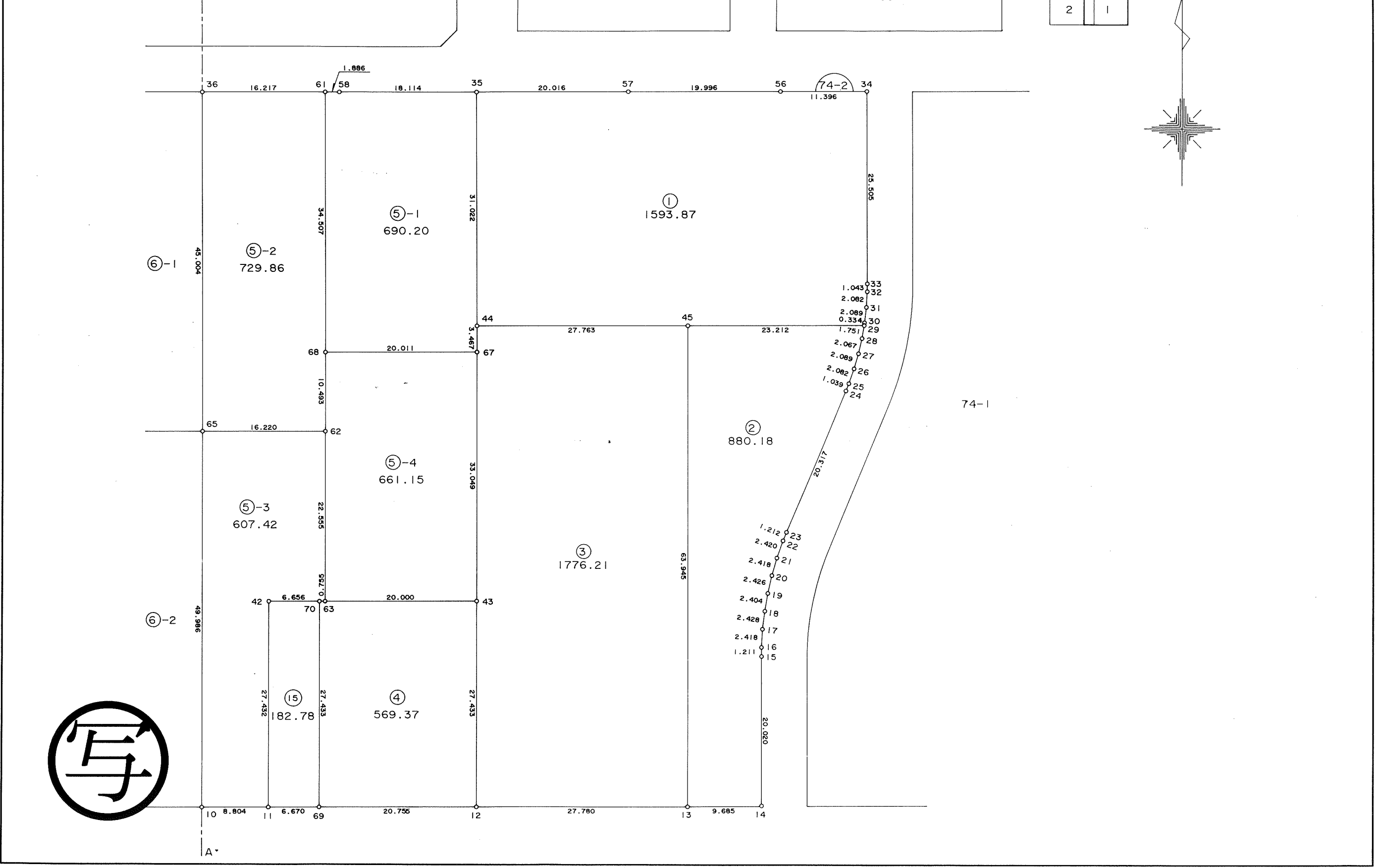
この画地出来形確認測量図は、当該土地区画整理組合が土地区画整理法第 103 条の規定に基づく換地処分時（H 8. 7.26）に伴い作成したものの写しです。（換地処分時に土地権利者に送付したものの写し）

千葉都市計画事業土気南特定土地区画整理事業 画地出来形確認測量図（第二工区）

縮尺 1:500 全 2 葉の 1

平成
年
月

あすみが丘 4-19



千葉市街地開発コンサルタント協同組合

千葉市土気南土地区画整理組合

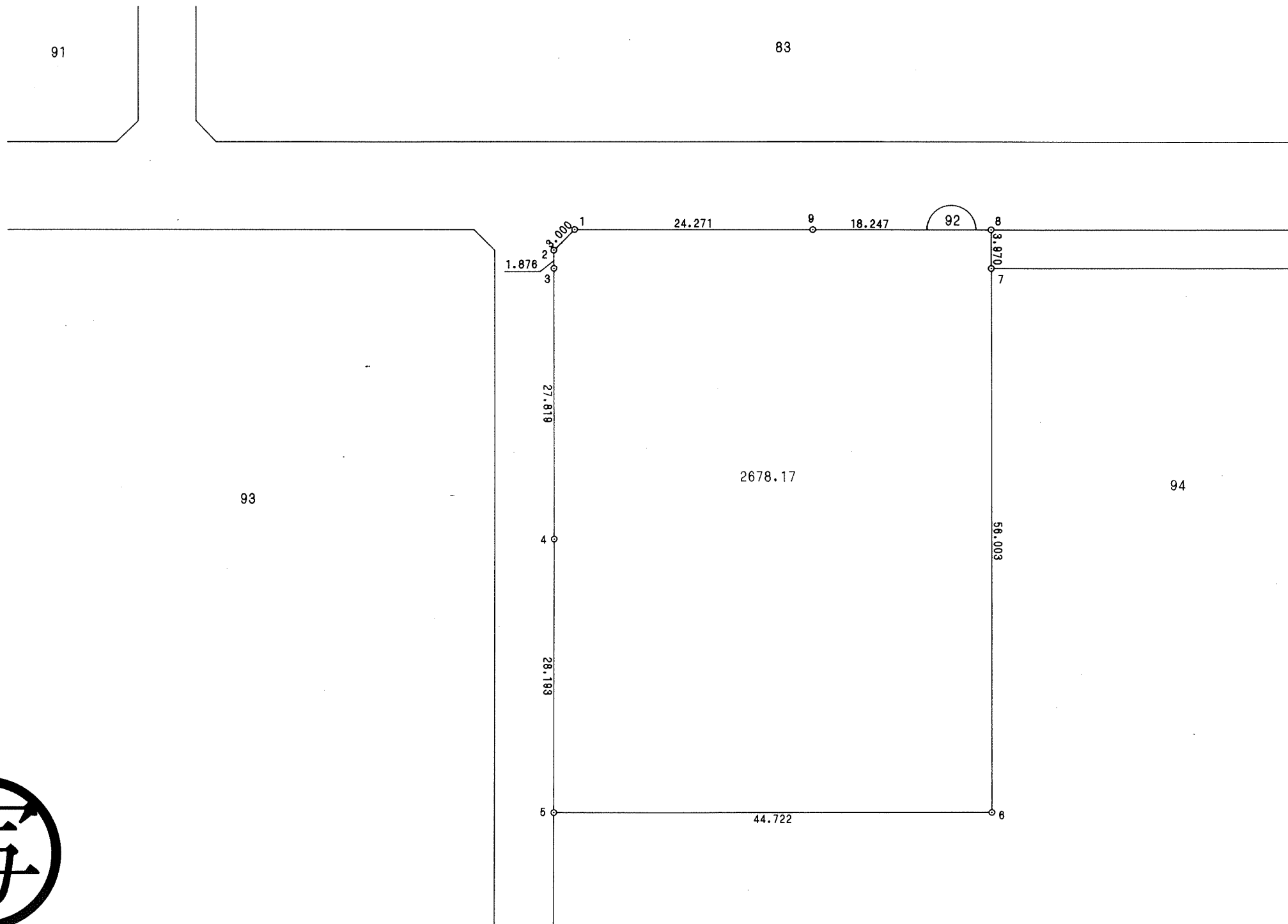
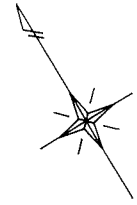
この画地出来形確認測量図は、当該土地区画整理組合が土地区画整理法第 103 条の規定に基づく換地処分時（H 8. 7.26）に伴い作成したものの写しです。（換地処分時に土地権利者に送付したものの写し）

千葉都市計画事業土気南特定土地区画整理事業 画地出来形確認測量図（第二工区）

縮尺 1 : 500 全 葉の

平成
年
月

あすみが丘 4-20



千葉市街地開発コンサルタント協同組合

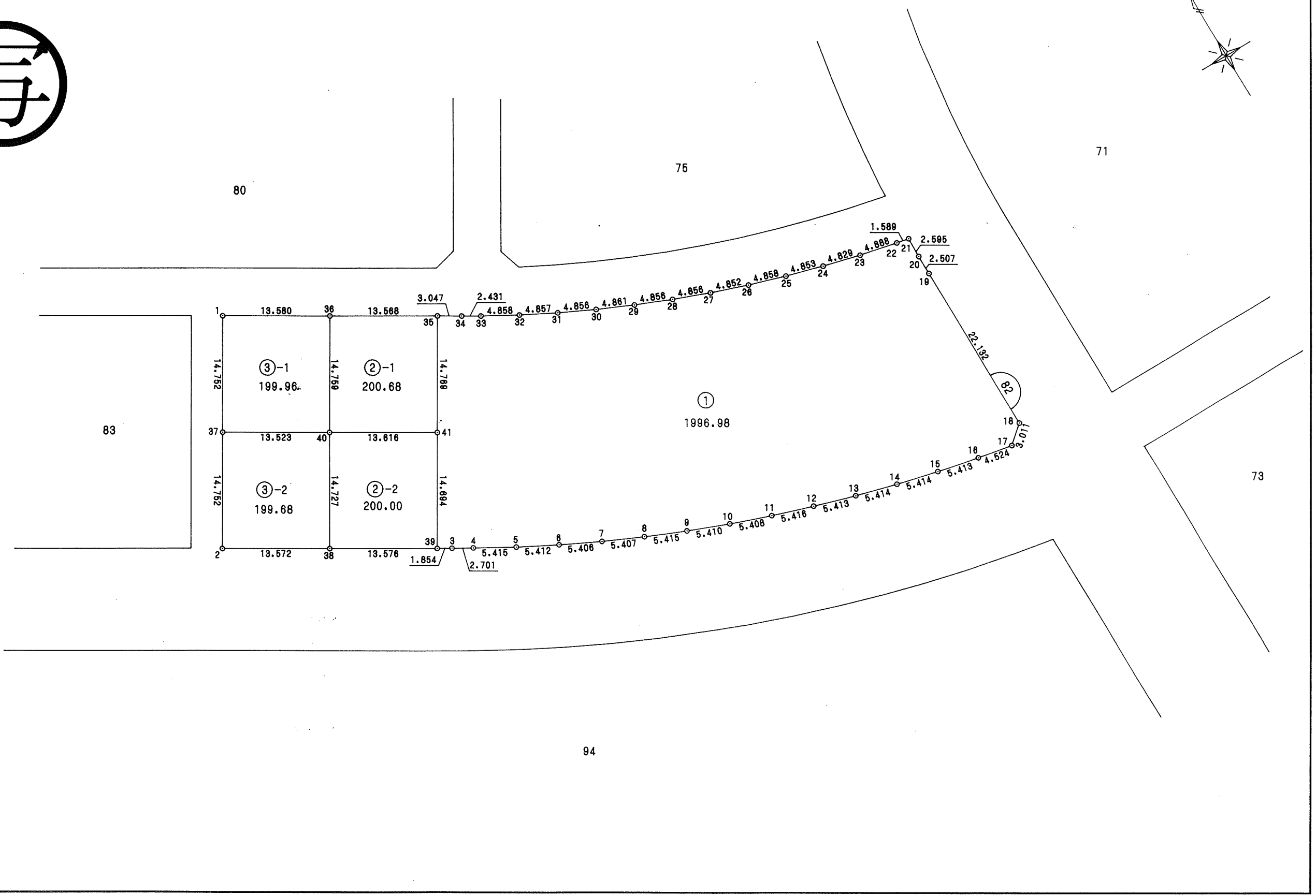
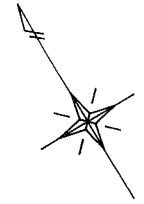

千葉市土気南土地区画整理組合

千葉都市計画事業土気南特定土地区画整理事業 画地出来形確認測量図（第二工区）

縮尺 1:500 全葉の

平成
年
月

あすみが丘 4-21



千葉市街地開発コンサルタント協同組合

千葉市土気南土地区画整理組合

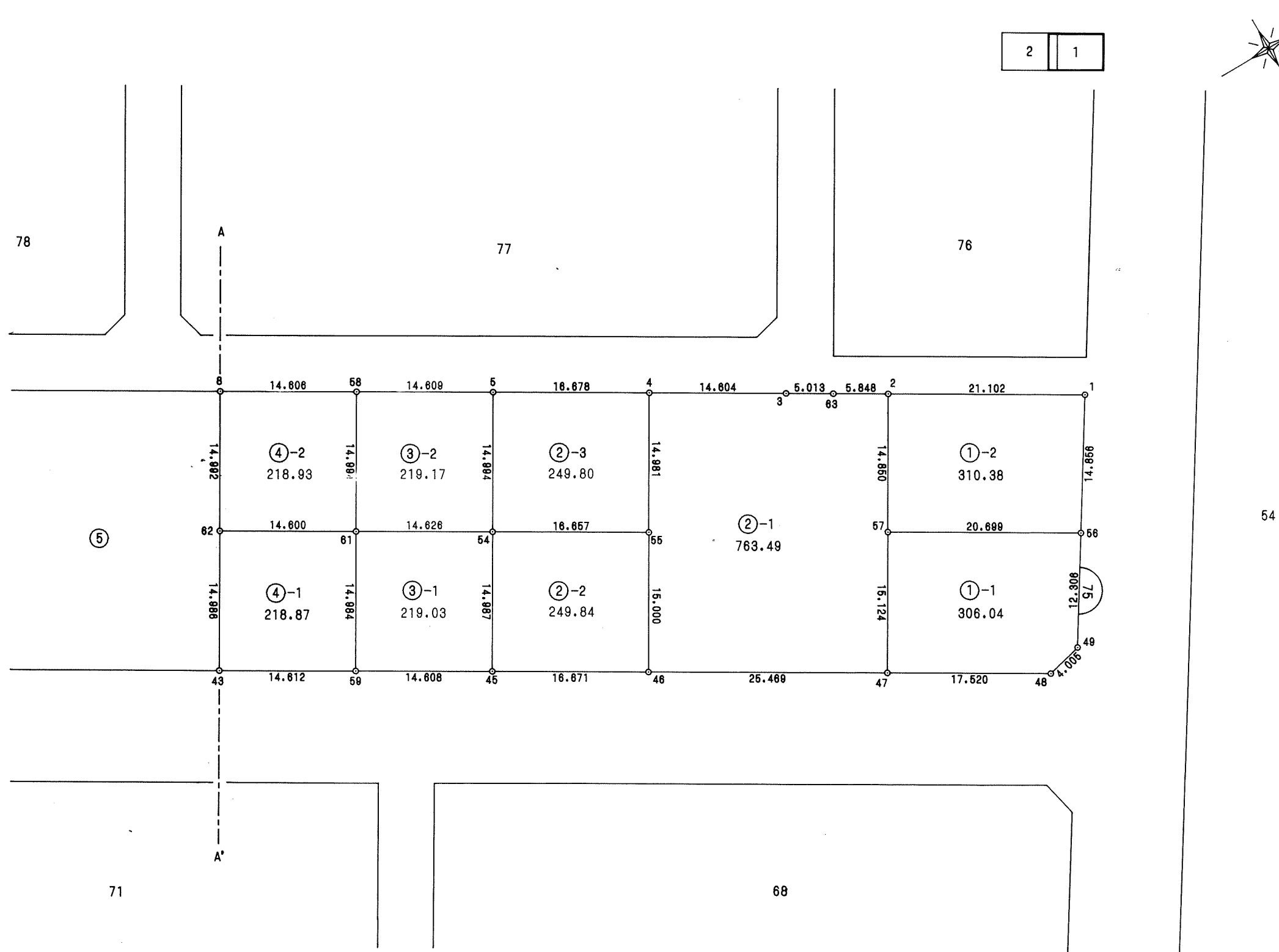

この画地出来形確認測量図は、当該土地区画整理組合が土地区画整理法第 103 条の規定に基づく換地処分時（H 8. 7.26）に伴い作成したものの写しです。（換地処分時に土地権利者に送付したものの写し）

千葉都市計画事業土気南特定土地区画整理事業 画地出来形確認測量図（第二工区）

縮尺 1 : 500 全 2 葉の 1

平成
年
月

あすみが丘 4-22



千葉市街地開発コンサルタント協同組合

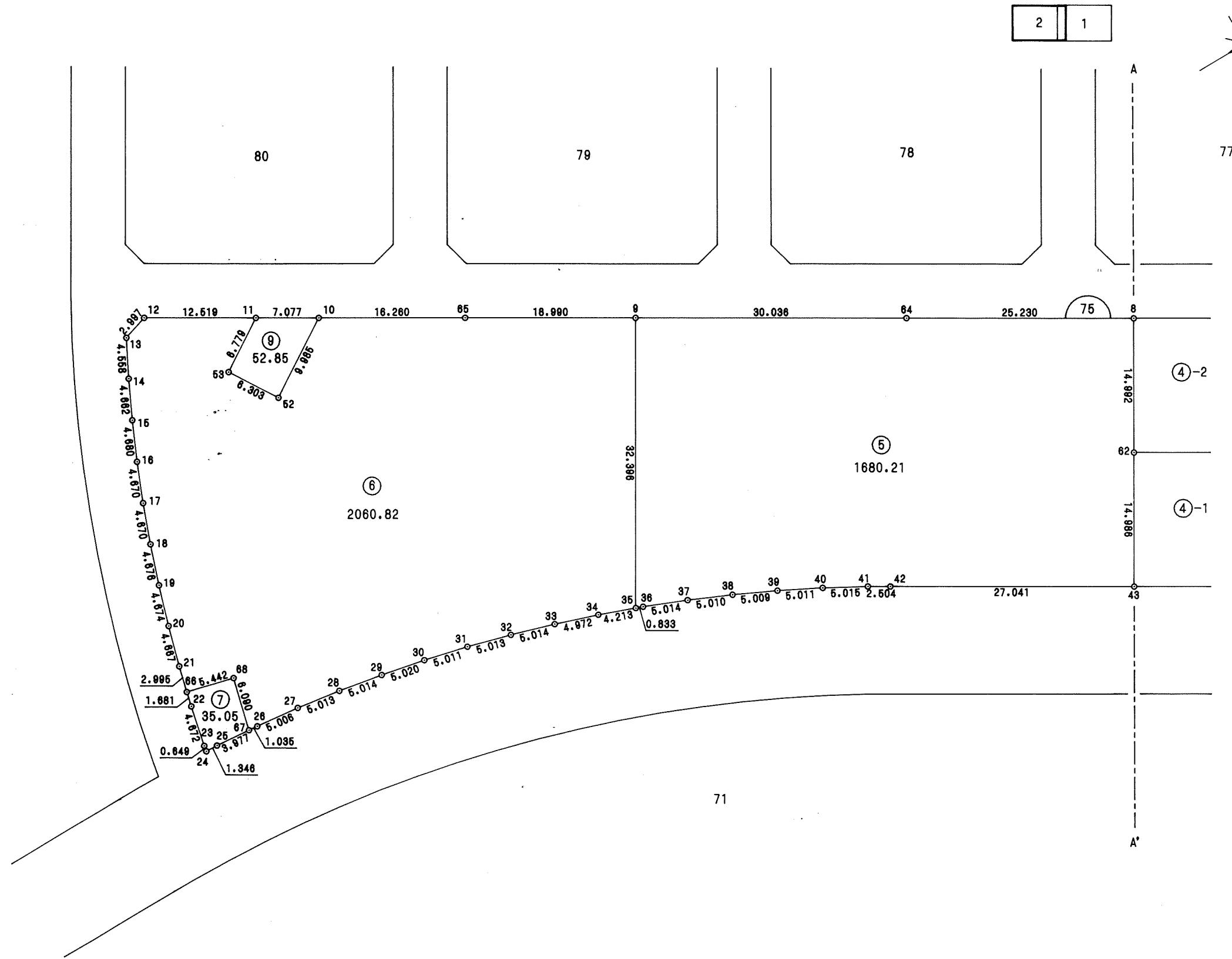

千葉市土気南土地区画整理組合

千葉都市計画事業土気南特定土地区画整理事業 画地出来形確認測量図（第二工区）

縮尺 1 : 500 全 2 葉の 2

平成
年
月

あすみが丘 4-22



千葉市街地開発コンサルタント協同組合

千葉市土気南土地区画整理組合

この画地出来形確認測量図は、当該土地区画整理組合が土地区画整理法第 103 条の規定に基づく換地処分時（H 8. 7.26）に伴い作成したものの写しです。（換地処分時に土地権利者に送付したものの写し）

千葉都市計画事業土気南特定土地区画整理事業 画地出来形確認測量図（第二工区）


縮尺 1 : 500 全 葉の

平成
年
月

あすみが丘 4-23



千葉市街地開発コンサルタント協同組合



千葉市土気南土地区画整理組合

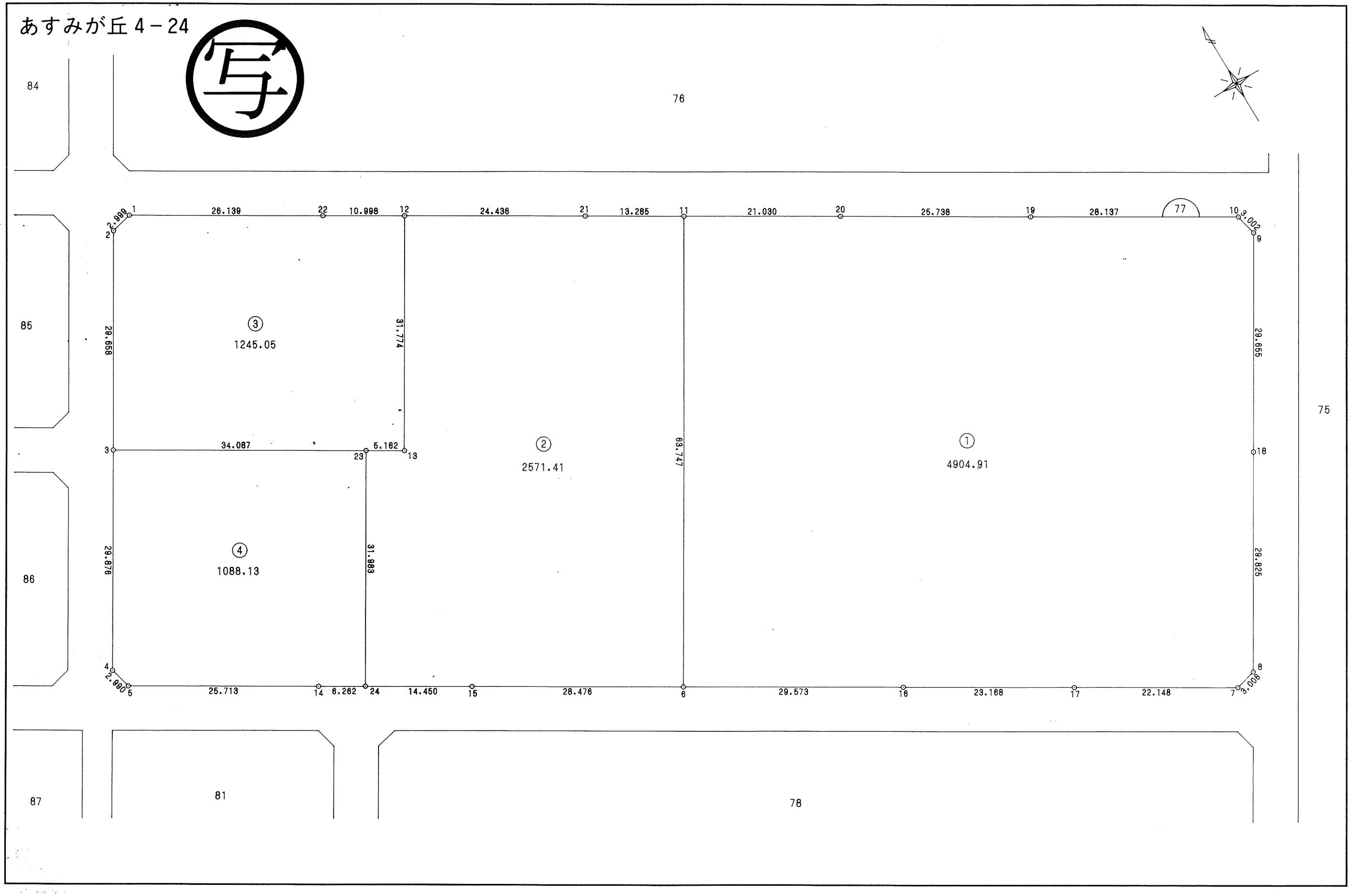
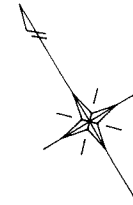

この画地出来形確認測量図は、当該土地区画整理組合が土地区画整理法第 103 条の規定に基づく換地処分時（H 8. 7.26）に伴い作成したものの写しです。（換地処分時に土地権利者に送付したものの写し）

千葉都市計画事業土気南特定土地区画整理事業 画地出来形確認測量図（第二工区）

縮尺 1 : 500 全 葉 の

平成
年
月

あすみが丘 4-24



千葉市街地開発コンサルタント協同組合

千葉市土気南土地区画整理組合

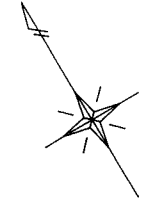

この画地出来形確認測量図は、当該土地区画整理組合が土地区画整理法第 103 条の規定に基づく換地処分時（H 8. 7.26）に伴い作成したものの写しです。（換地処分時に土地権利者に送付したものの写し）

千葉都市計画事業土気南特定土地区画整理事業 画地出来形確認測量図（第二工区）

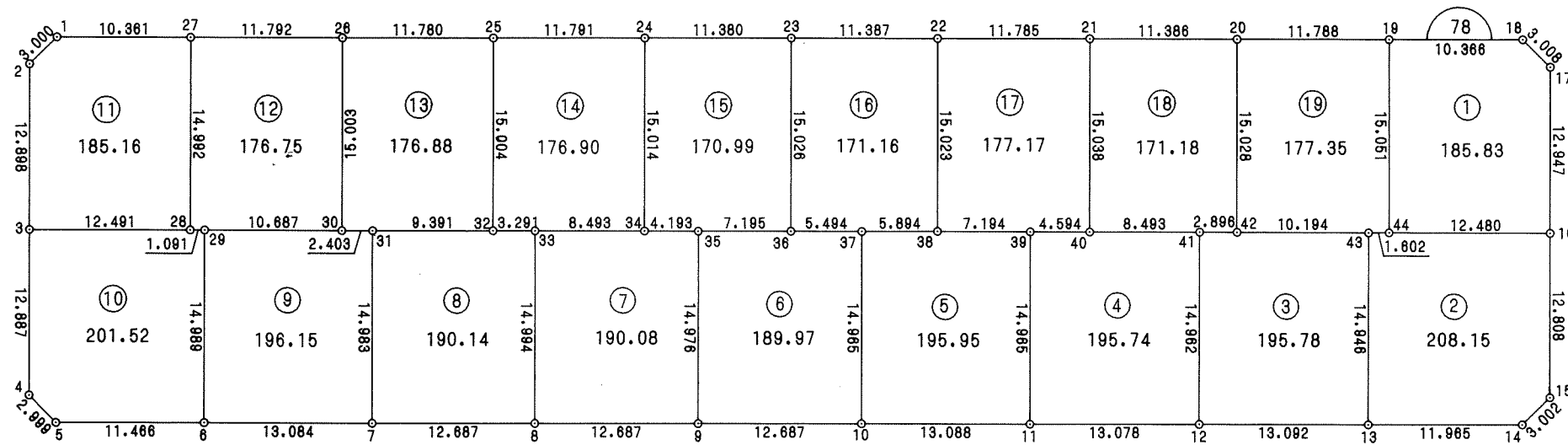
縮尺 1 : 500 全葉の

平成
年
月

あすみが丘 4-25



77



75

81

79

千葉市街地開発コンサルタント協同組合

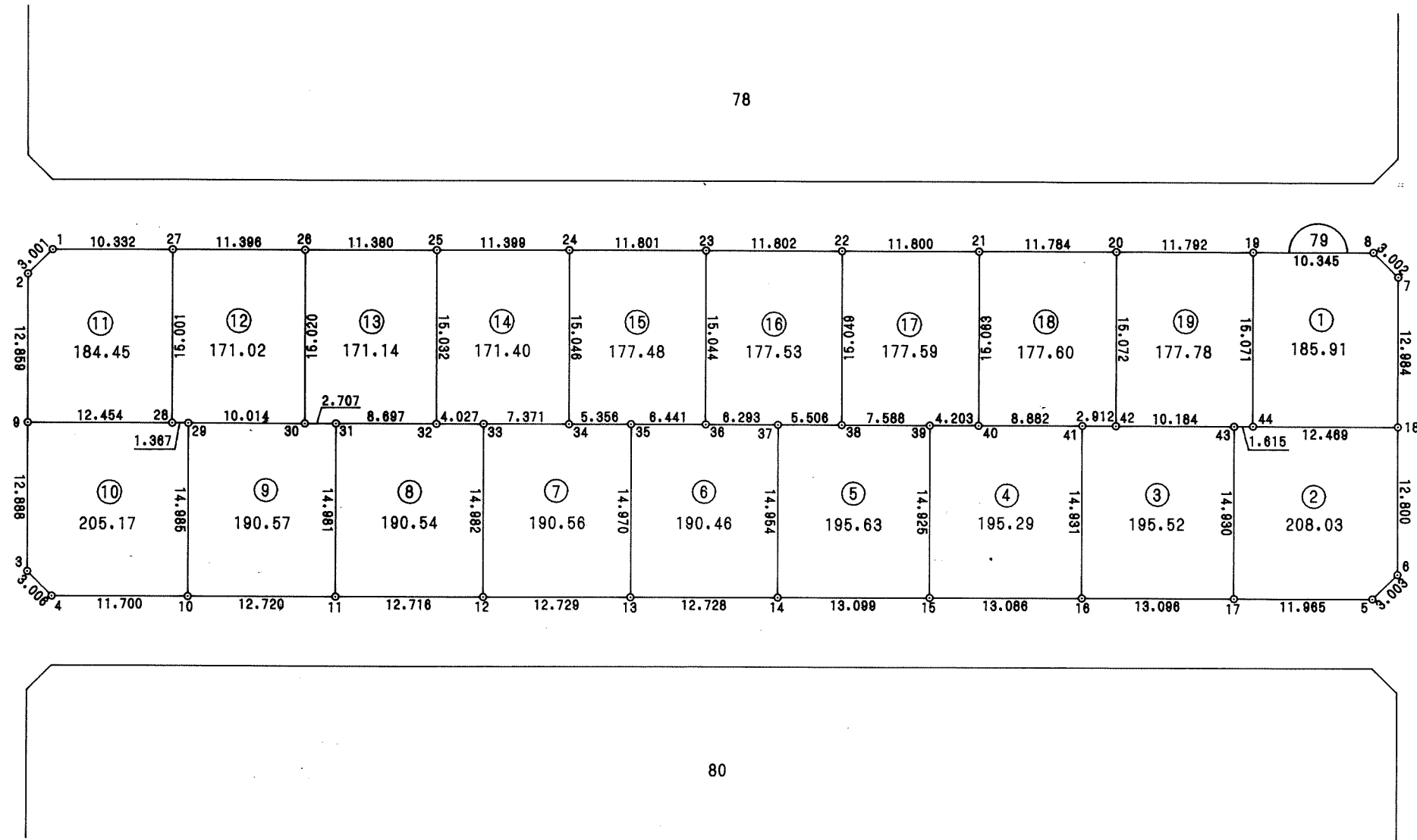
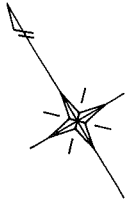

千葉市土気南土地区画整理組合

千葉都市計画事業土気南特定土地区画整理事業 画地出来形確認測量図（第二工区）

縮尺 1 : 500 全 葉の

平成
年
月

あすみが丘 4-26



千葉市街地開発コンサルタント協同組合

千葉市土気南土地区画整理組合

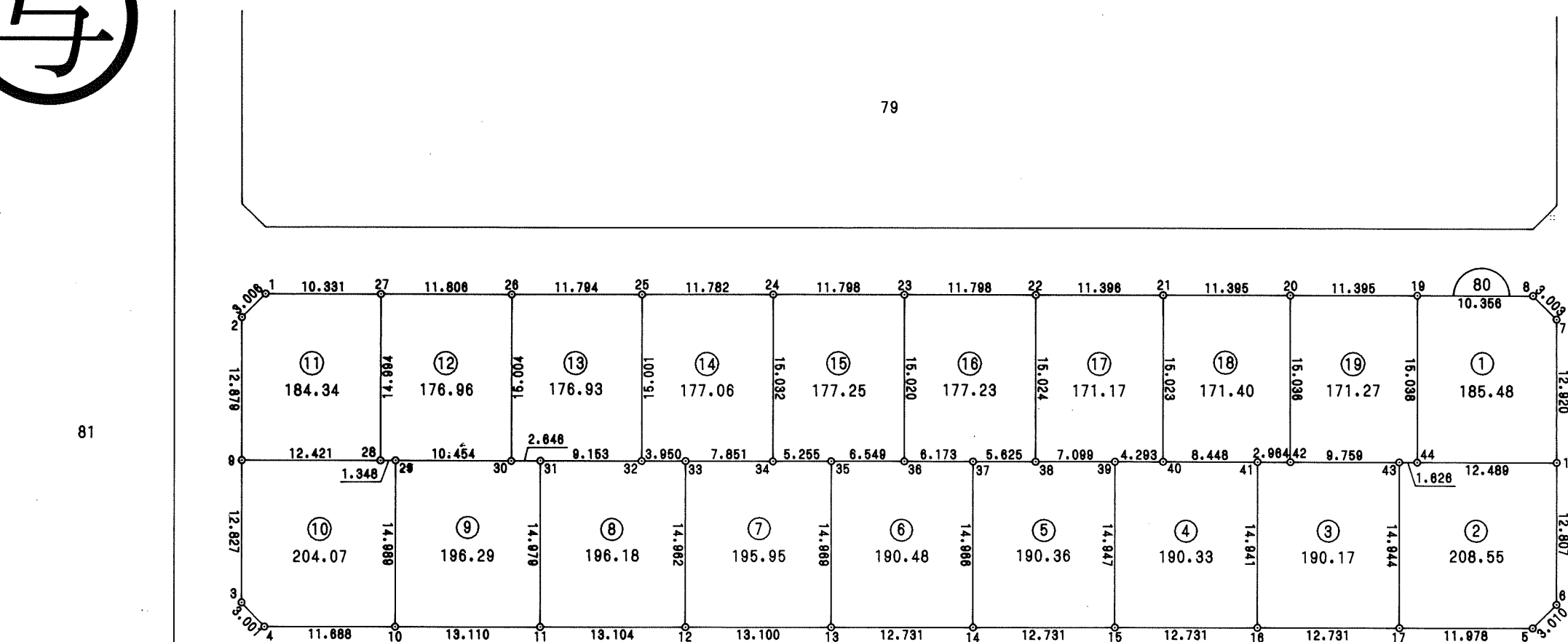

この画地出来形確認測量図は、当該土地区画整理組合が土地区画整理法第 103 条の規定に基づく換地処分時（H 8. 7.26）に伴い作成したものの写しです。（換地処分時に土地権利者に送付したものの写し）

千葉都市計画事業土気南特定土地区画整理事業 画地出来形確認測量図（第二工区）

縮尺 1 : 500 全 葉の

平成
年
月

あすみが丘 4-27



81

75

83

82

千葉市街地開発コンサルタント協同組合

千葉市土気南土地区画整理組合

千葉都市計画事業土気南特定土地区画整理事業 画地出来形確認測量図（第二工区）

縮尺 1 : 500 全 葉の

平成
年
月

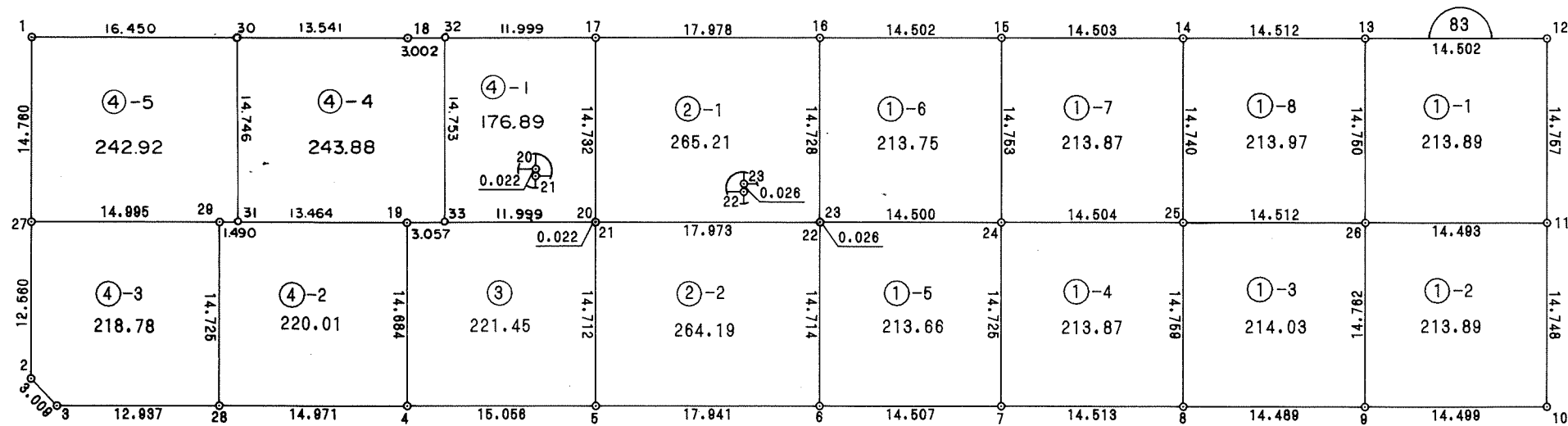
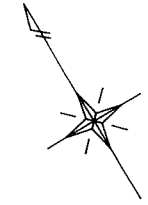
あすみが丘 4-28



89

81

80



91

82

93

92

94

千葉市街地開発コンサルタント協同組合

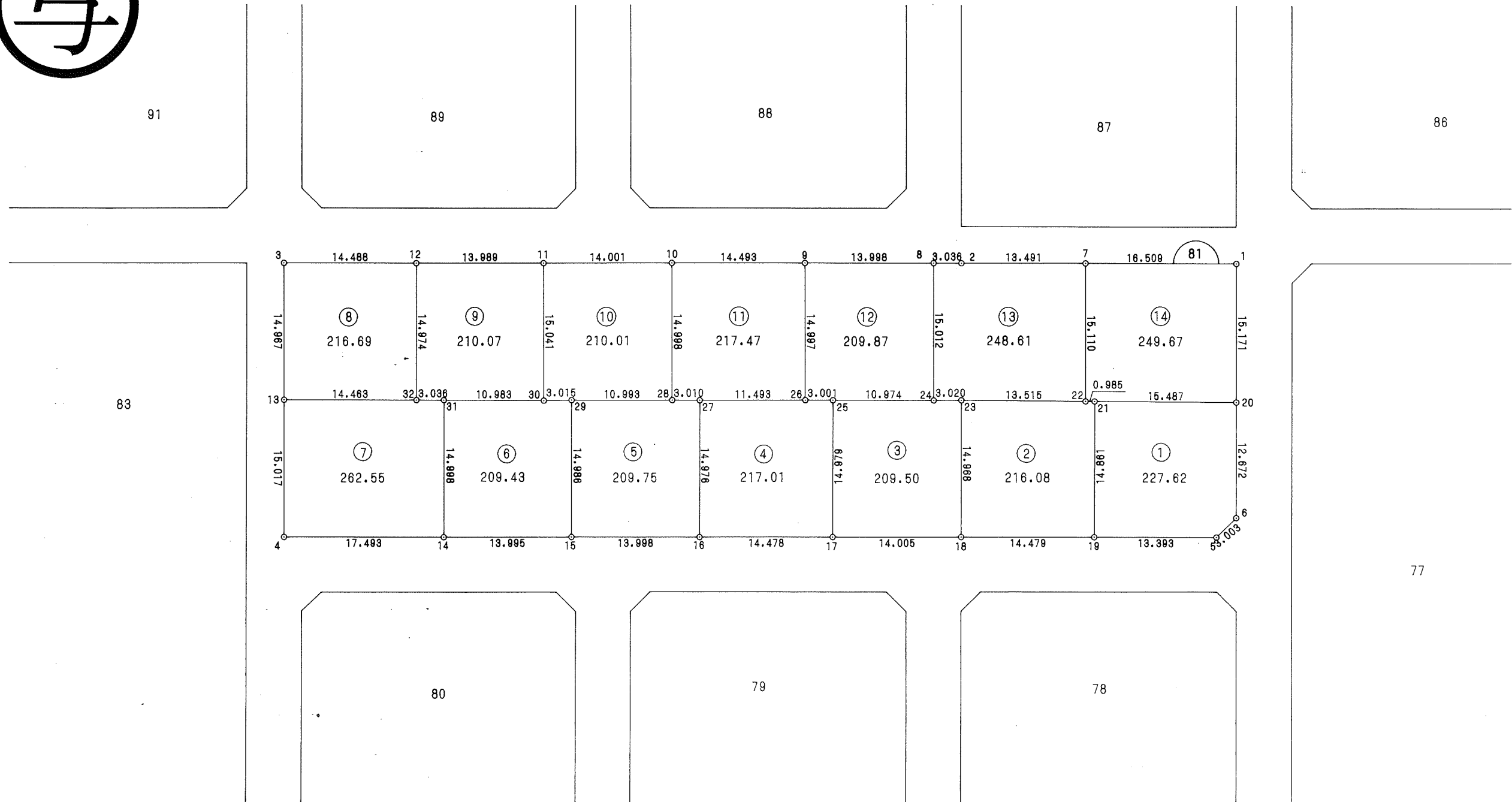
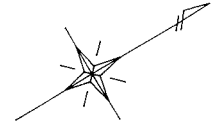

千葉市土気南土地区画整理組合

千葉都市計画事業土気南特定土地区画整理事業 画地出来形確認測量図（第二工区）

縮尺 1:500 全葉の

平成
年
月

あすみが丘4-29



千葉市街地開発コンサルタント協同組合

千葉市土気南土地区画整理組合


この画地出来形確認測量図は、当該土地区画整理組合が土地区画整理法第103条の規定に基づく換地処分時（H8.7.26）に伴い作成したものの写しです。（換地処分時に土地権利者に送付したものの写し）

千葉都市計画事業土気南特定土地区画整理事業 画地出来形確認測量図（第二工区）

縮尺1:500 全葉の

平成
年月

あすみが丘4-30



千葉市街地開発コンサルタント協同組合

千葉市土気南土地区画整理組合


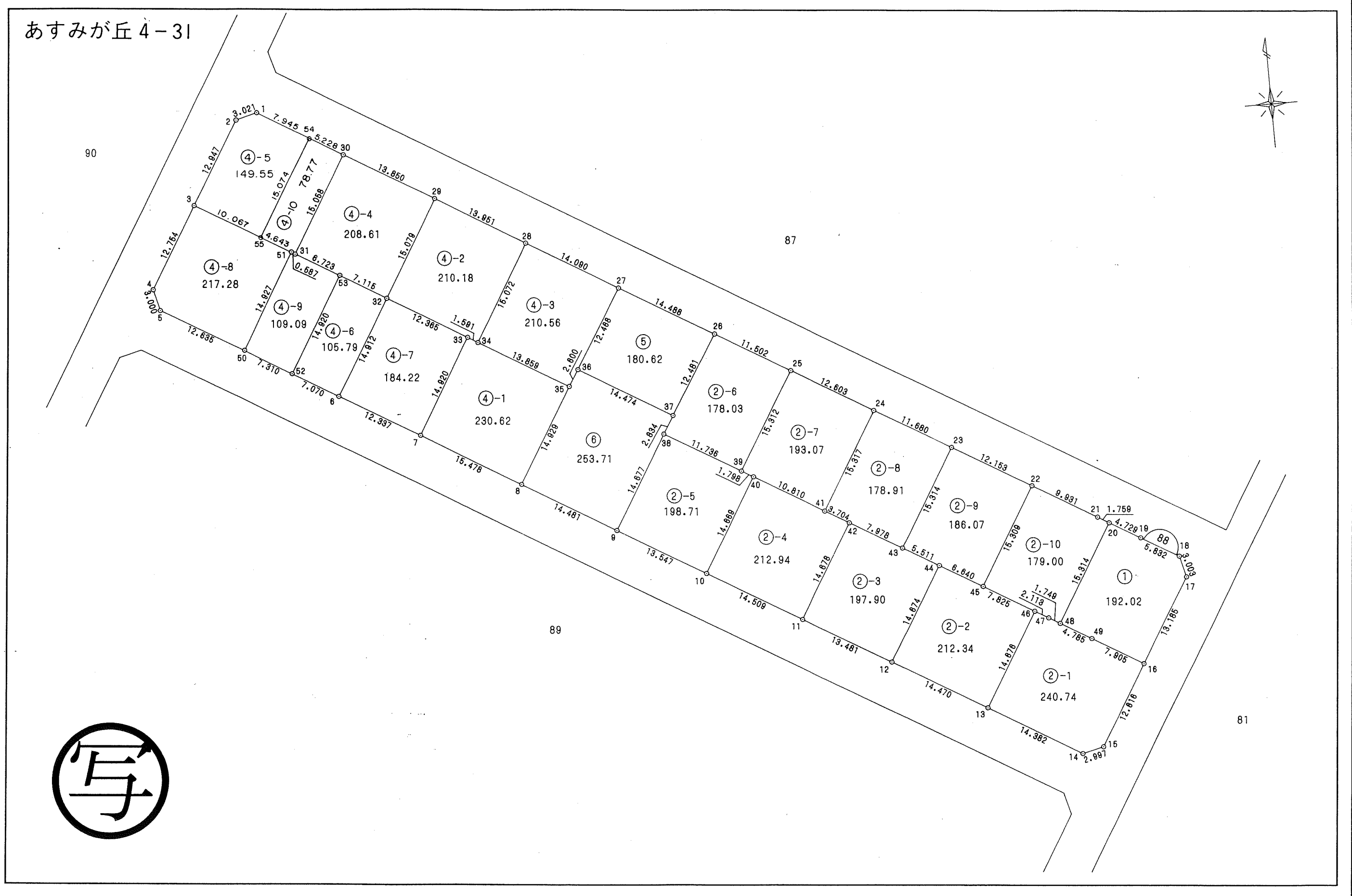
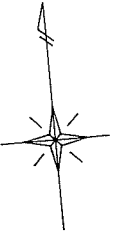
この画地出来形確認測量図は、当該土地区画整理組合が土地区画整理法第103条の規定に基づく換地処分時（H8.7.26）に伴い作成したものの写しです。（換地処分時に土地権利者に送付したものの写し）

千葉都市計画事業土気南特定土地区画整理事業 画地出来形確認測量図（第二工区）

縮尺 1:500 全葉の

平成
年
月

あすみが丘 4-31



千葉市街地開発コンサルタント協同組合

千葉市土気南土地区画整理組合

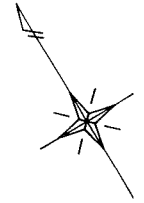
この画地出来形確認測量図は、当該土地区画整理組合が土地区画整理法第103条の規定に基づく換地処分時（H 8. 7.26）に伴い作成したものの写しです。（換地処分時に土地権利者に送付したものの写し）

千葉都市計画事業土気南特定土地区画整理事業 画地出来形確認測量図（第二工区）

縮尺 1:500 全 葉の

平成
年
月

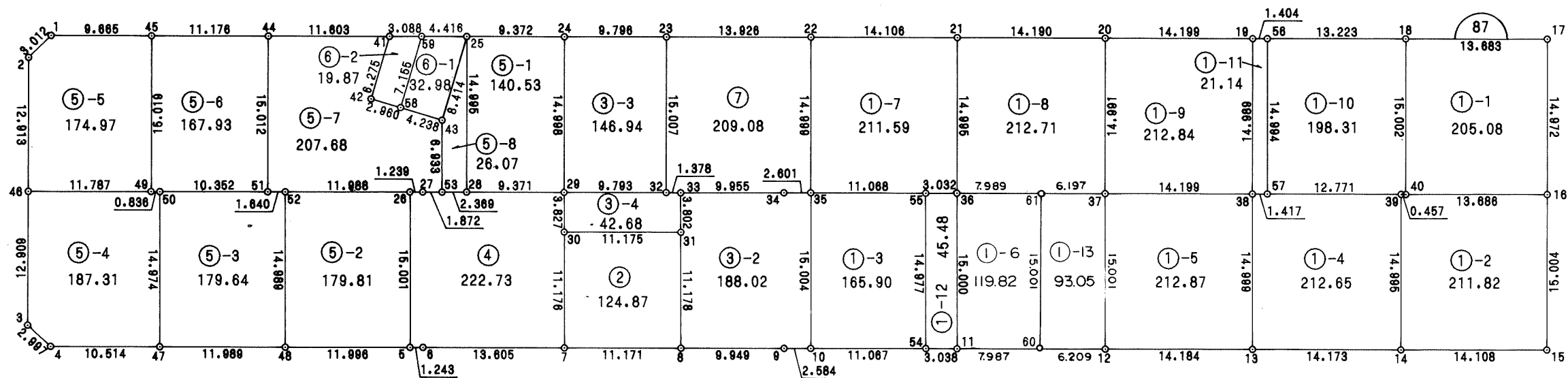
あすみが丘 4-32



84

86


77



90

81

88



千葉市街地開発コンサルタント協同組合

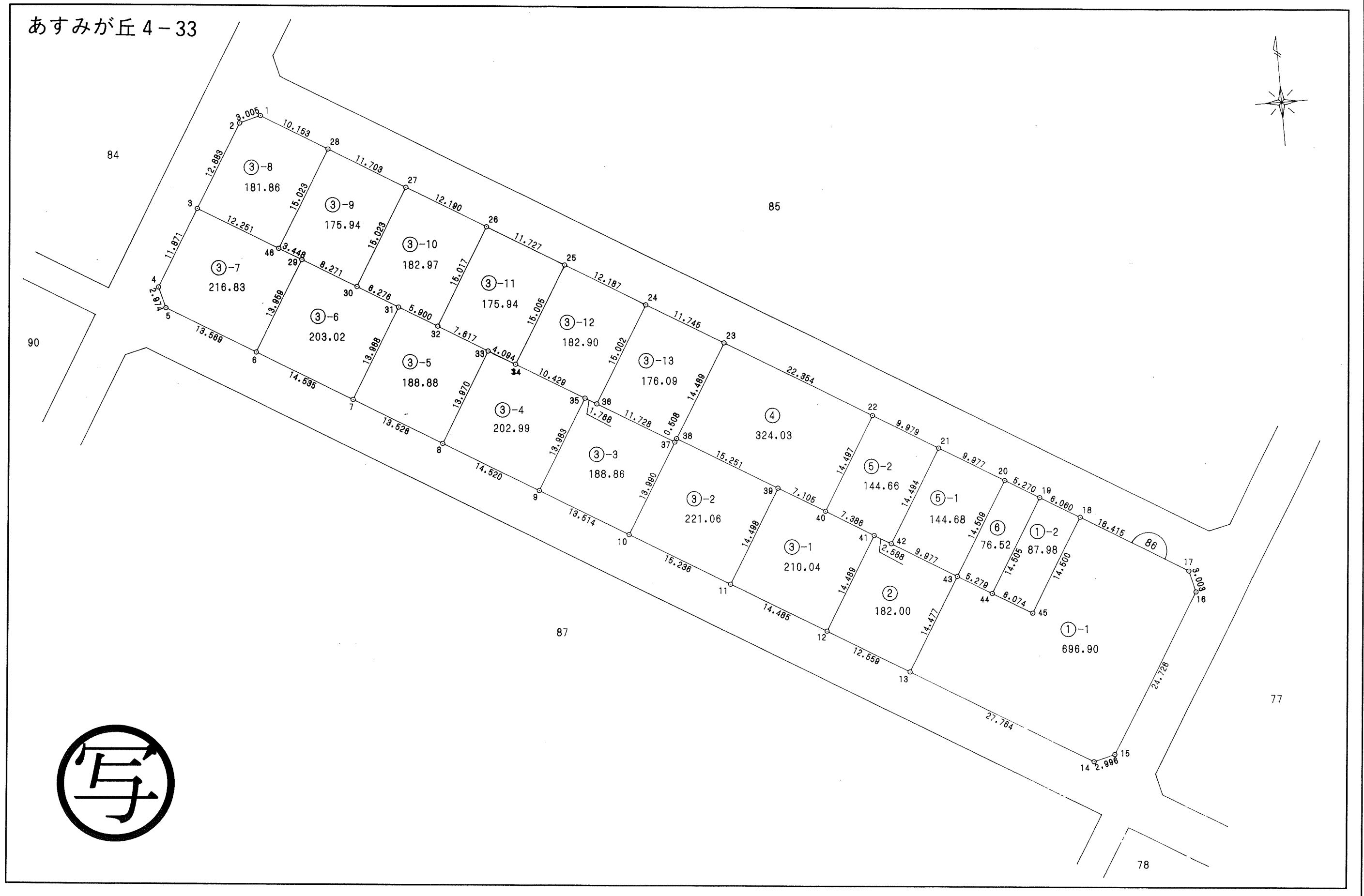
千葉市土気南土地区画整理組合

千葉都市計画事業土気南特定土地区画整理事業 画地出来形確認測量図（第二工区）

縮尺1:500 全葉の

平成
年月

あすみが丘4-33



千葉市街地開発コンサルタント協同組合

千葉市土気南土地区画整理組合

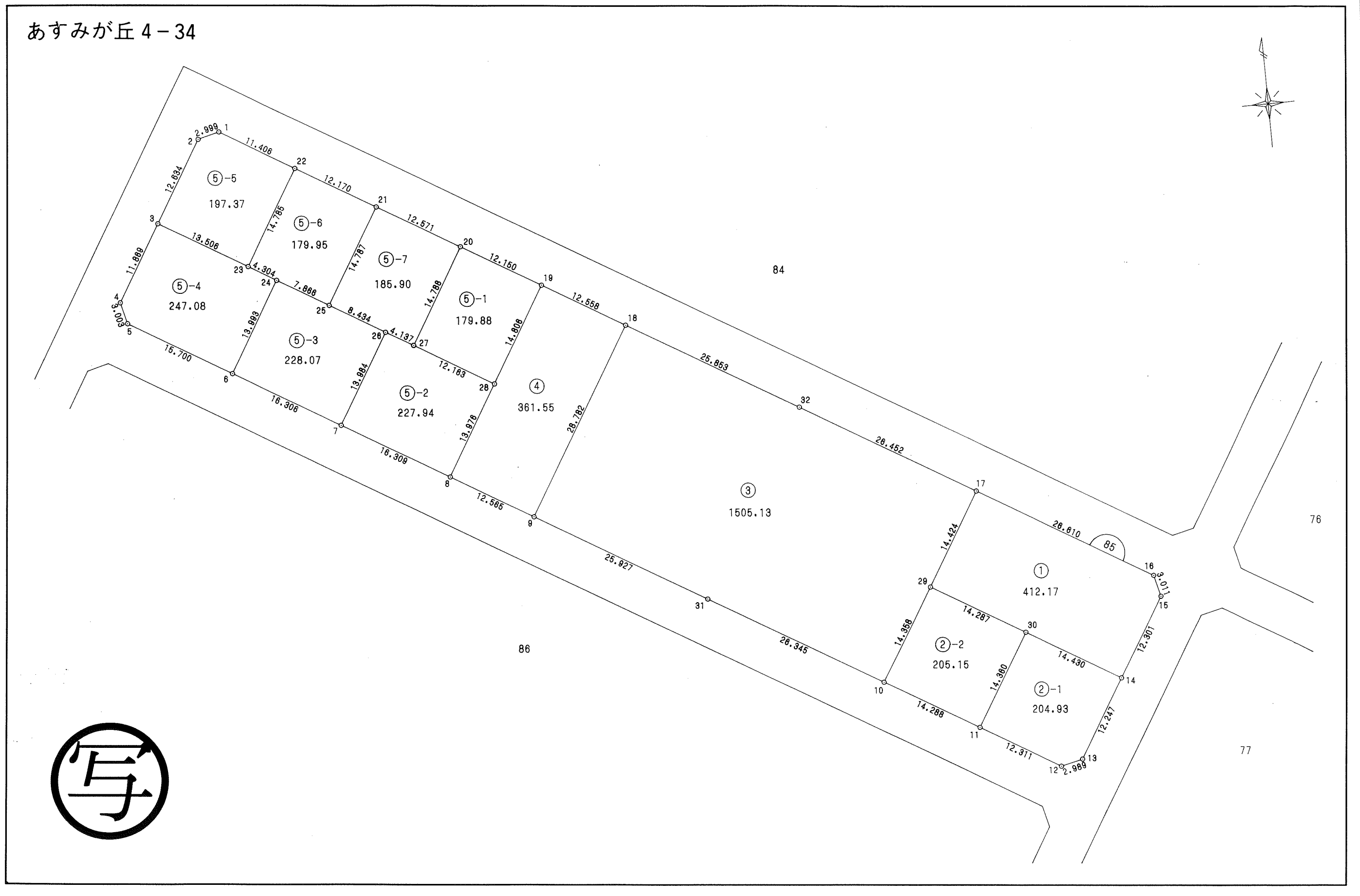
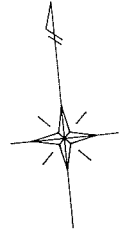
この画地出来形確認測量図は、当該土地区画整理組合が土地区画整理法第103条の規定に基づく換地処分時（H8.7.26）に伴い作成したものの写しです。（換地処分時に土地権利者に送付したものの写し）

千葉都市計画事業土気南特定土地区画整理事業 画地出来形確認測量図（第二工区）

縮尺1:500 全葉の

平成
年月

あすみが丘4-34



千葉市街地開発コンサルタント協同組合

千葉市土気南土地区画整理組合

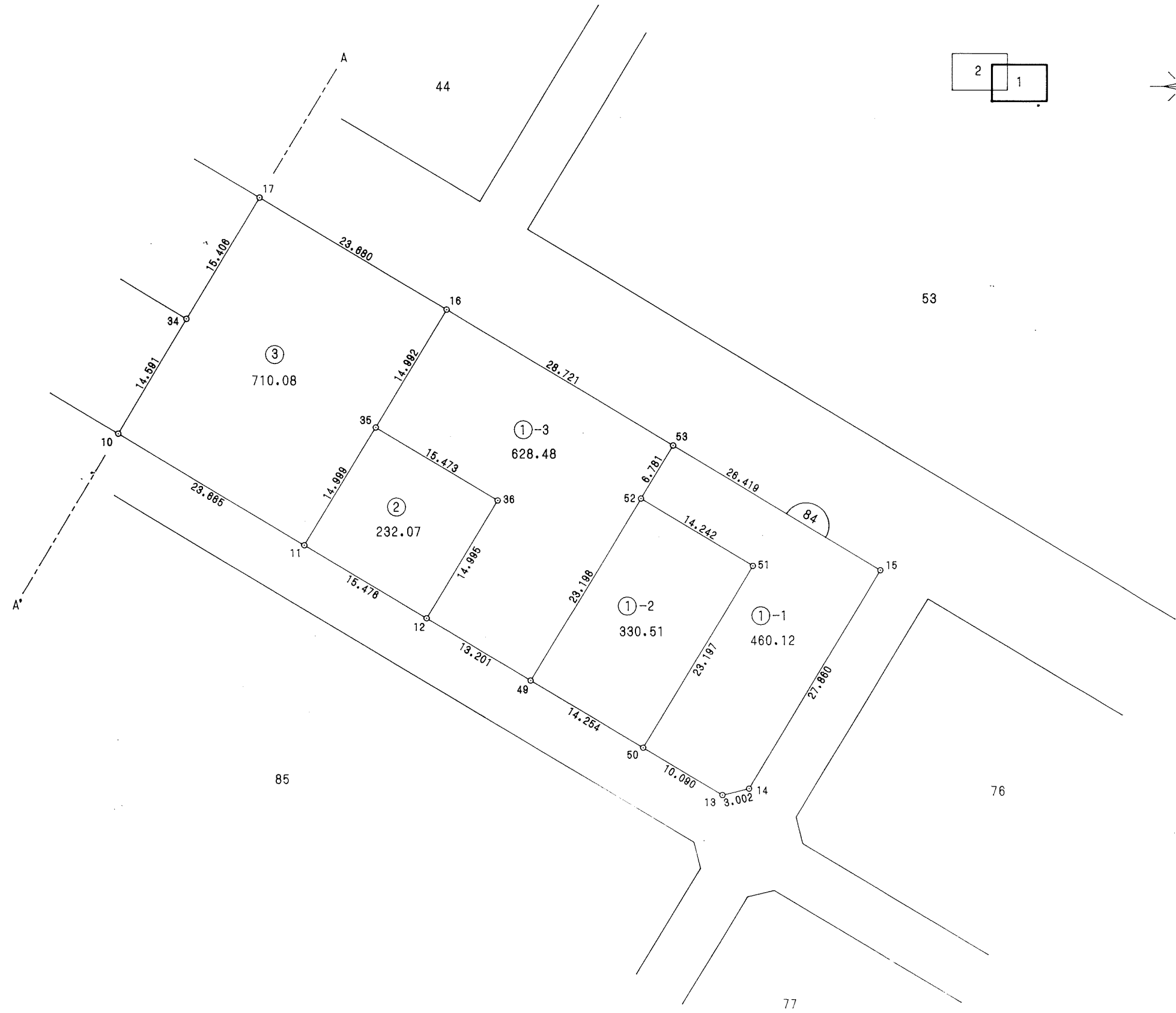
この画地出来形確認測量図は、当該土地区画整理組合が土地区画整理法第103条の規定に基づく換地処分時（H8.7.26）に伴い作成したものの写しです。（換地処分時に土地権利者に送付したものの写し）

千葉都市計画事業土気南特定土地区画整理事業 画地出来形確認測量図（第二工区）

縮尺 1 : 500 全 2 葉の 1

平成
年
月

あすみが丘 4-35



千葉市街地開発コンサルタント協同組合

千葉市土気南土地区画整理組合

この画地出来形確認測量図は、当該土地区画整理組合が土地区画整理法第 103 条の規定に基づく換地処分時（H 8. 7.26）に伴い作成したものの写しです。（換地処分時に土地権利者に送付したものの写し）

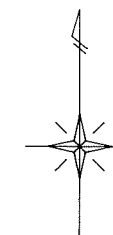
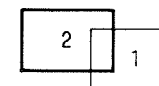
千葉都市計画事業土気南特定土地区画整理事業 画地出来形確認測量図 (第二工区)

縮尺 1 : 500

全 2 葉の 2

平成
年 月

あすみが丘 4-35



千葉市街地開発コンサルタント協同組合

千葉市土気南土地区画整理組合


この画地出来形確認測量図は、当該土地区画整理組合が土地区画整理法第 103 条の規定に基づく換地処分時 (H 8. 7.26) に伴い作成したものの写しです。(換地処分時に土地権利者に送付したものの写し)

千葉都市計画事業土気南特定土地区画整理事業 画地出来形確認測量図（第二工区）

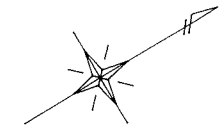
縮尺 1 : 500 全 葉の

平成
年
月

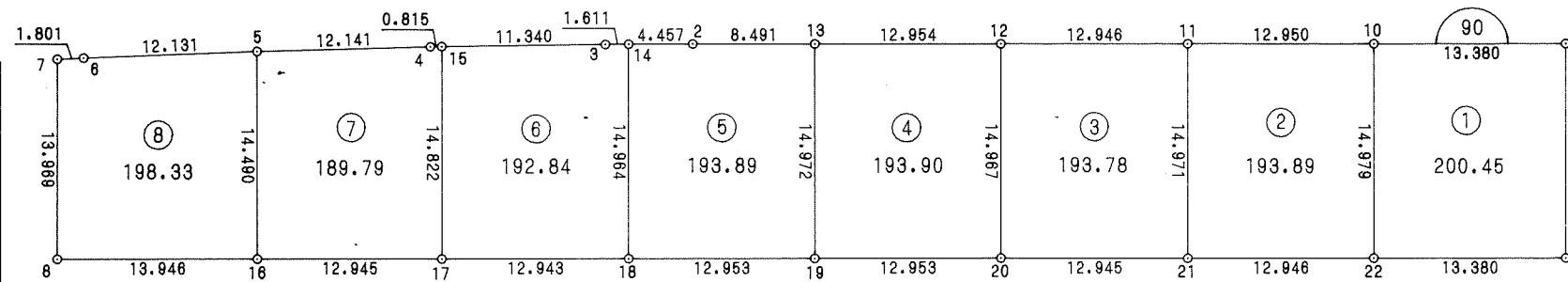
あすみが丘 4-36



33



28



91

84

89

88

87

86

千葉市街地開発コンサルタント協同組合


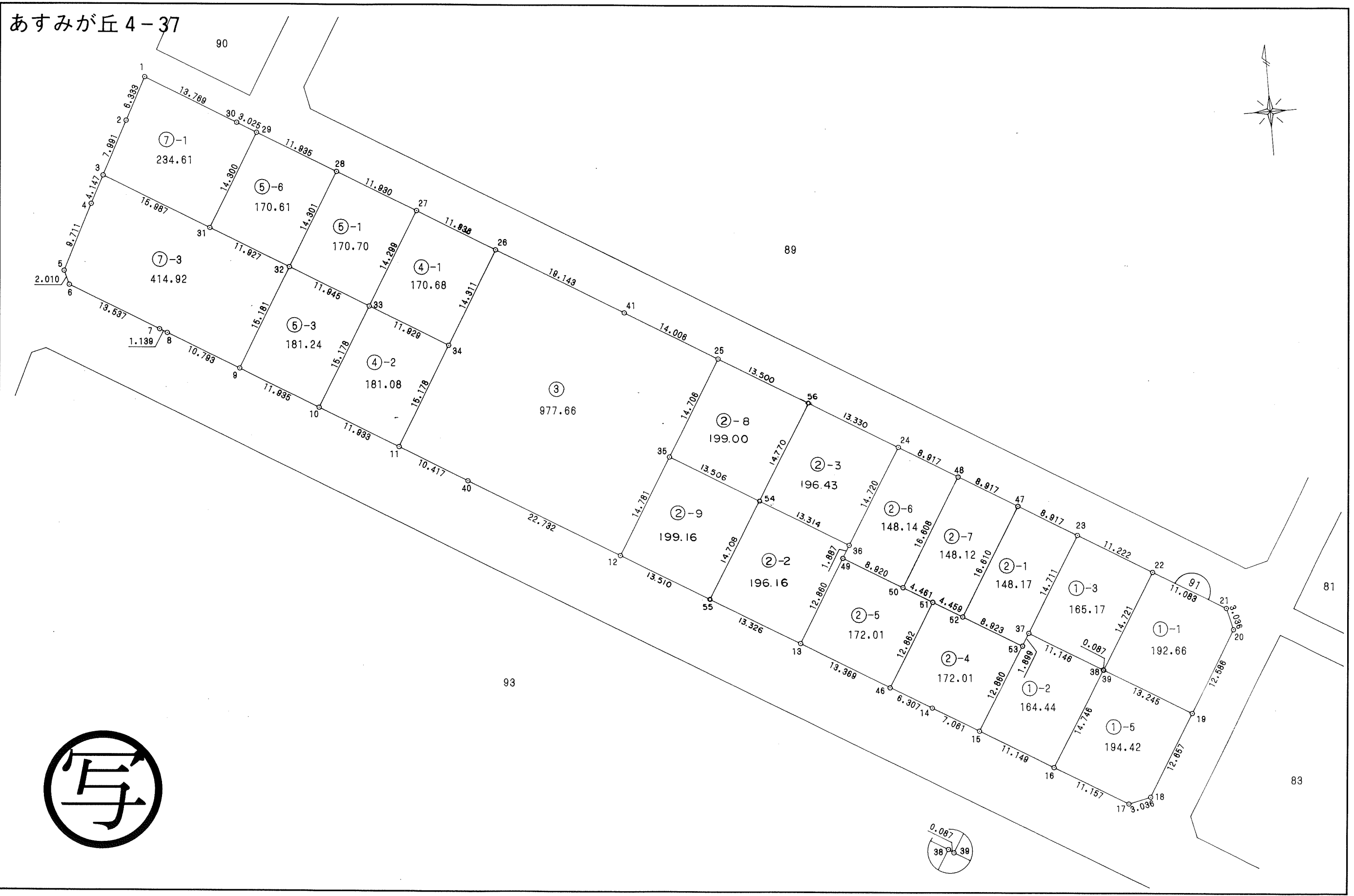
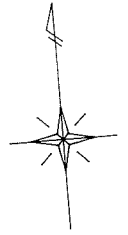
千葉市土気南土地区画整理組合

千葉都市計画事業土気南特定土地区画整理事業 画地出来形確認測量図 (第二工区)

縮尺 1:500 全葉の

平成
年
月

あすみが丘 4-37



千葉市街地開発コンサルタント協同組合

千葉市土気南土地区画整理組合

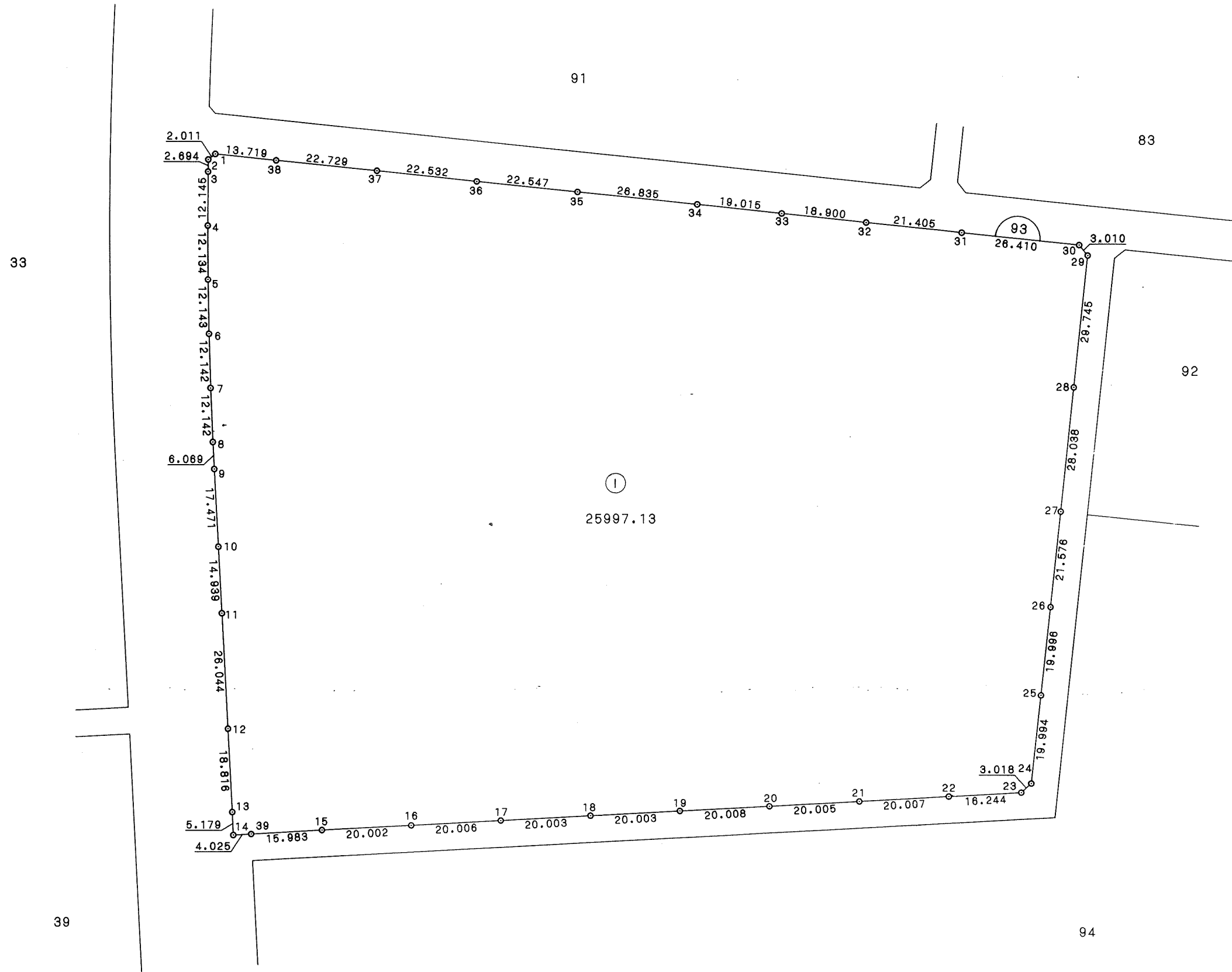
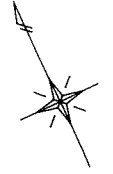
この画地出来形確認測量図は、当該土地区画整理組合が土地区画整理法第 103 条の規定に基づく換地処分時 (H 8. 7.26) に伴い作成したものの写しです。(換地処分時に土地権利者に送付したものの写し)

千葉都市計画事業土気南特定土地区画整理事業 画地出来形確認測量図 (第二工区)

縮尺 1:1000 全葉の

平成
年
月

あすみが丘 4-38



千葉市街地開発コンサルタント協同組合

千葉市土気南土地区画整理組合


この画地出来形確認測量図は、当該土地区画整理組合が土地区画整理法第 103 条の規定に基づく換地処分時 (H 8. 7.26) に伴い作成したものの写しです。(換地処分時に土地権利者に送付したものの写し)

千葉都市計画事業土気南特定土地区画整理事業 画地出来形確認測量図（第二工区）

縮尺 1 : 1500 全 葉の

平成
年
月

あすみが丘 4-39



千葉市街地開発コンサルタント協同組合

千葉市土気南土地区画整理組合

この画地出来形確認測量図は、当該土地区画整理組合が土地区画整理法第 103 条の規定に基づく換地処分時（H 8. 7.26）に伴い作成したものの写しです。（換地処分時に土地権利者に送付したものの写し）