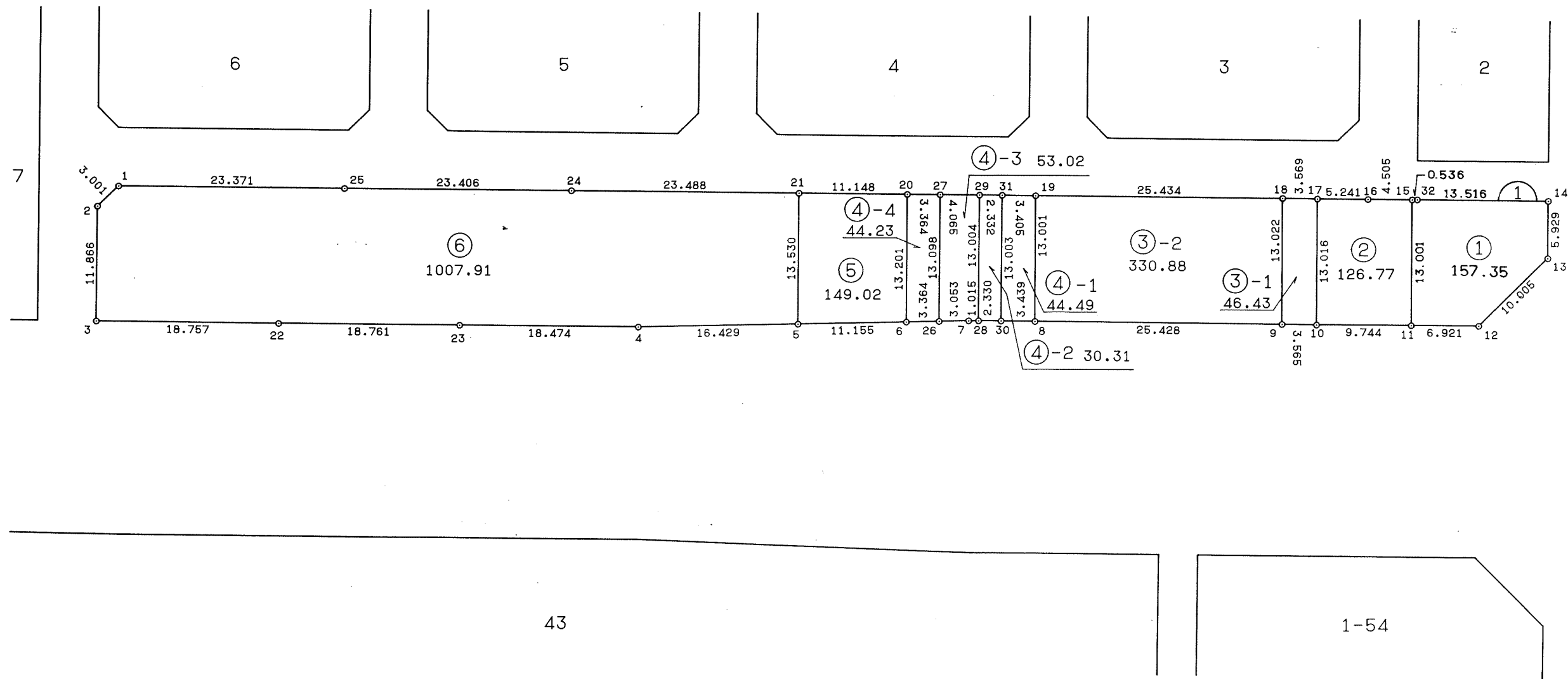
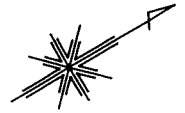



千葉都市計画事業土気南特定土地区画整理事業 画地出来形確認測量図（第二工区）

縮尺1:500 全葉の

平成
年月

あすみが丘5-1



千葉市街地開発コンサルタント協同組合

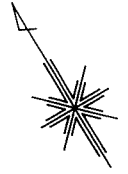

千葉市土気南土地区画整理組合

千葉都市計画事業土気南特定土地区画整理事業 画地出来形確認測量図（第二工区）

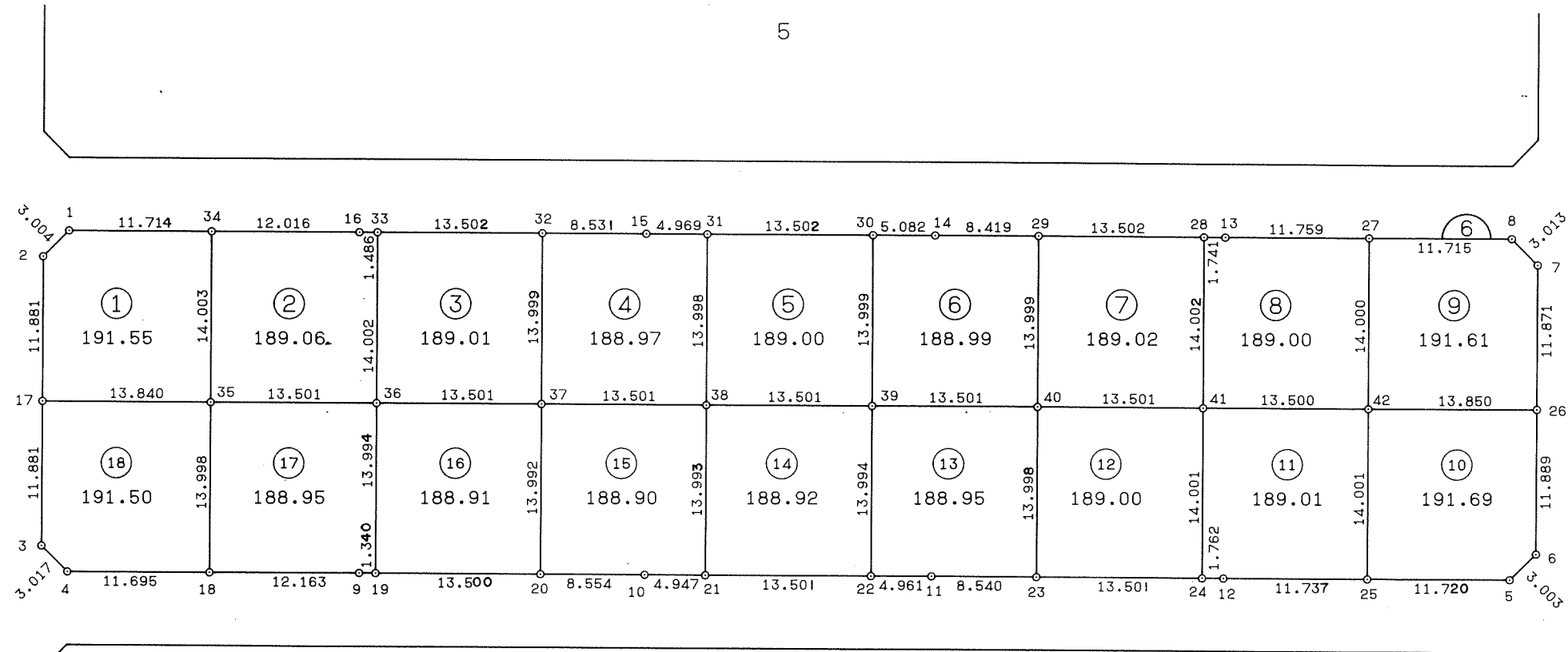
縮尺 1:500 全 葉の

平成
年
月

あすみが丘 5-2



8



7

千葉市街地開発コンサルタント協同組合

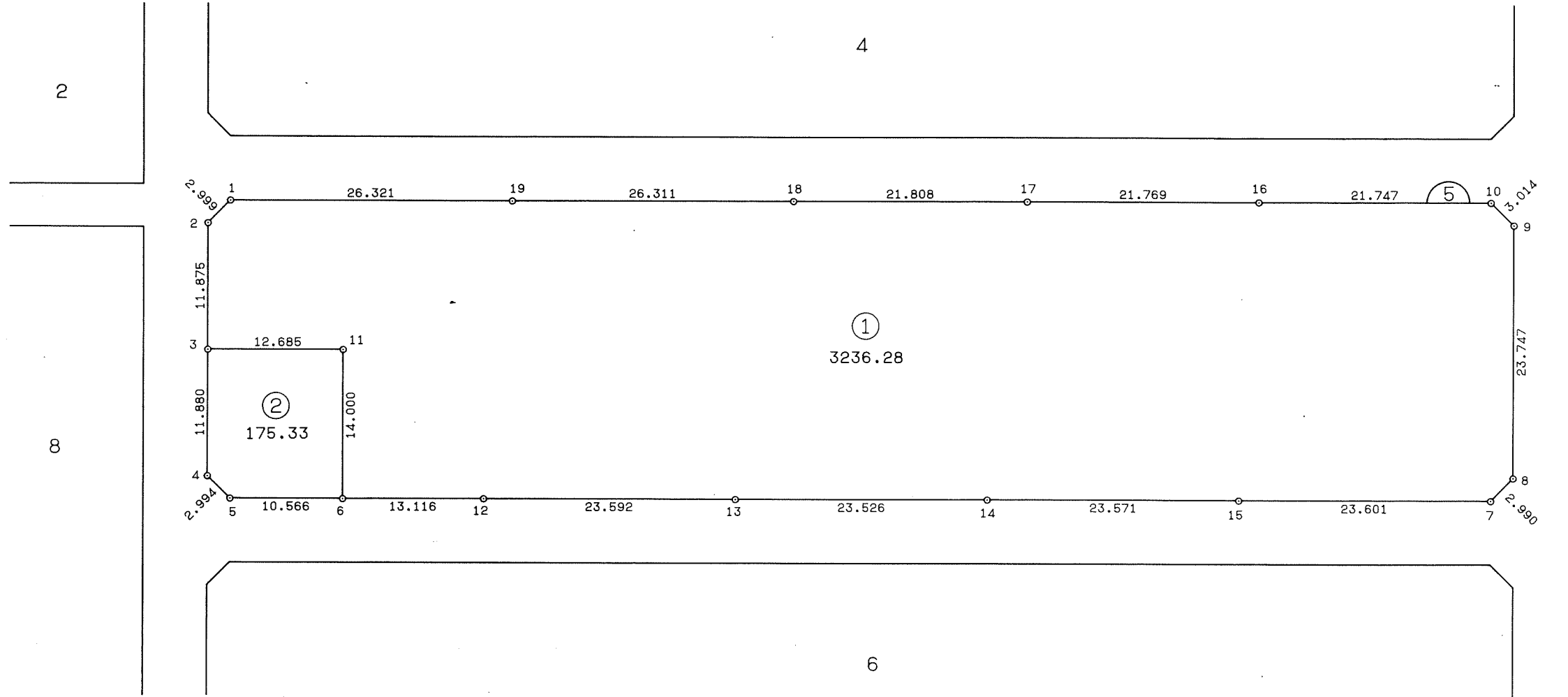
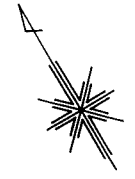

千葉市土気南土地区画整理組合

千葉都市計画事業土気南特定土地区画整理事業 画地出来形確認測量図（第二工区）

縮尺 1 : 500 全 葉の

平成
年
月

あすみが丘 5-3



千葉市街地開発コンサルタント協同組合

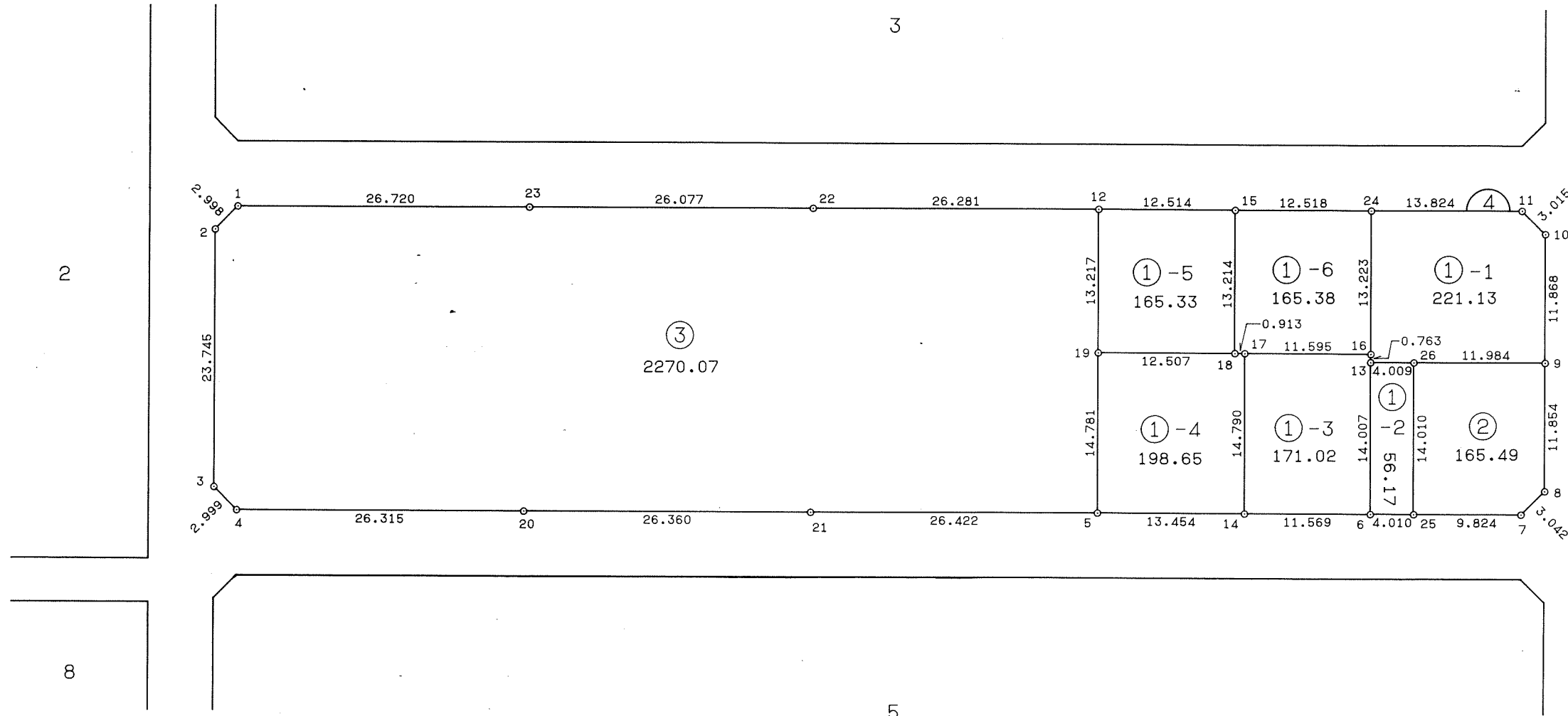
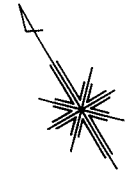

千葉市土気南土地区画整理組合

千葉都市計画事業土気南特定土地区画整理事業 画地出来形確認測量図（第二工区）

縮尺 1:500 全 葉の

平成
年
月

あすみが丘 5-4



千葉市街地開発コンサルタント協同組合

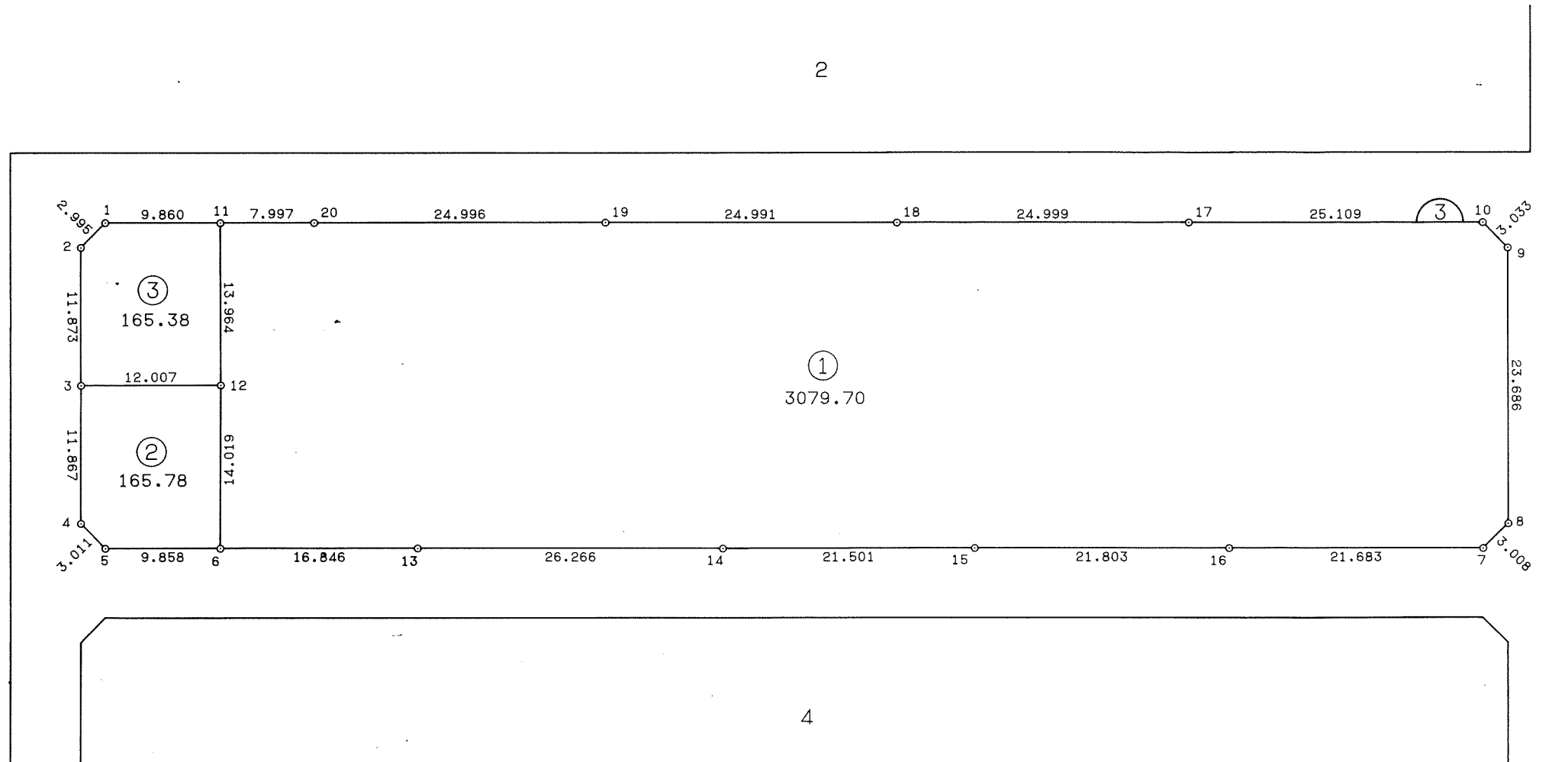
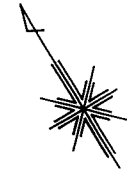

千葉市土気南土地区画整理組合

千葉都市計画事業土気南特定土地区画整理事業 画地出来形確認測量図（第二工区）

縮尺 1 : 500 全 葉の

平成
年
月

あすみが丘 5-5



千葉市街地開発コンサルタント協同組合


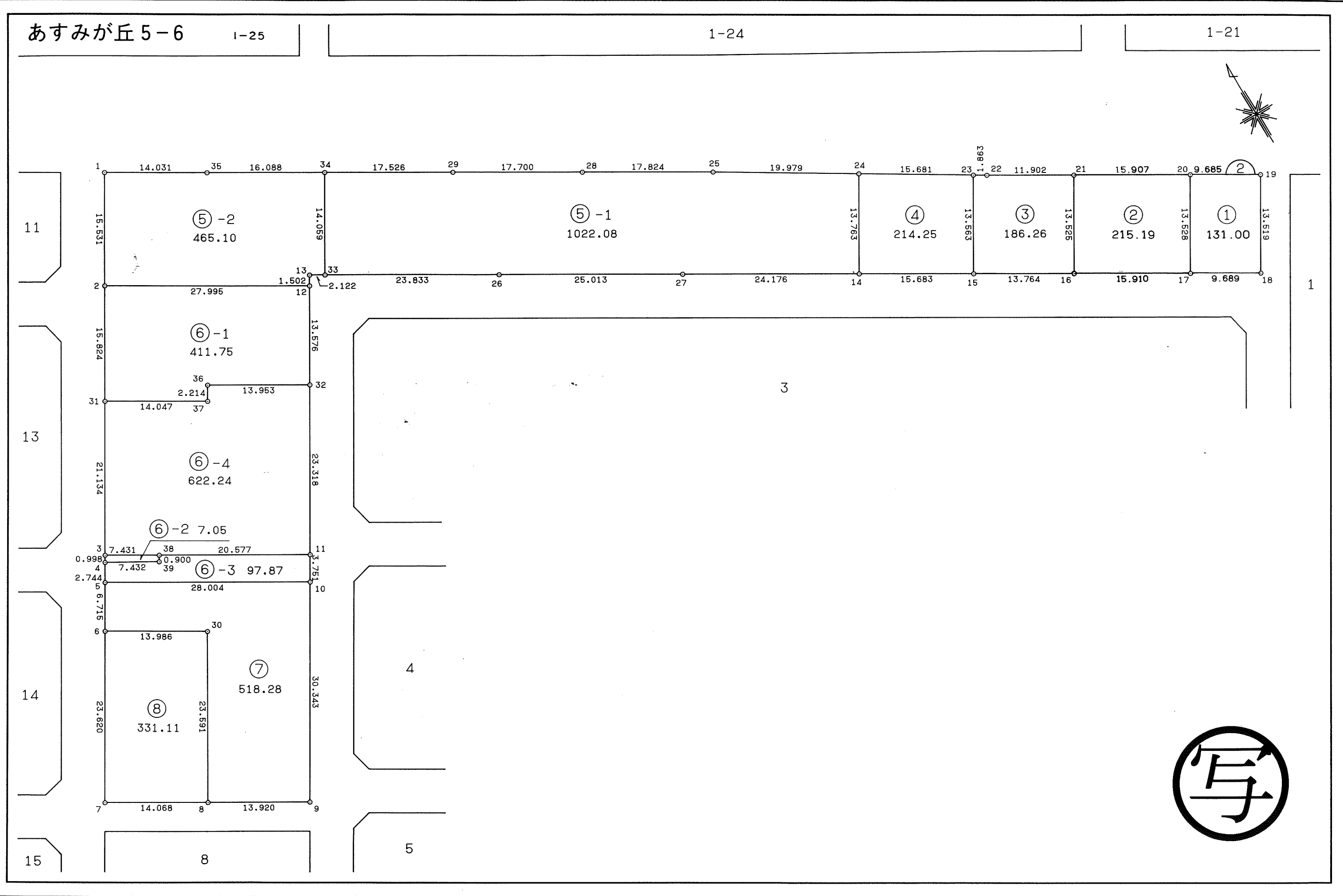
千葉市土気南土地区画整理組合

千葉都市計画事業土気南特定土地区画整理事業 画地出来形確認測量図（第二工区）

縮尺 1 : 500 全 葉 の

平成
年
月

千葉市街地開発コンサルタント協同組合



千葉市土気南土地区画整理組合


この画地出来形確認測量図は、当該土地区画整理組合が土地区画整理法第 103 条の規定に基づく換地処分時（H 8. 7.26）に伴い作成したものの写しです。（換地処分時に土地権利者に送付したものの写し）

千葉都市計画事業土気南特定土地区画整理事業 画地出来形確認測量図（第二工区）

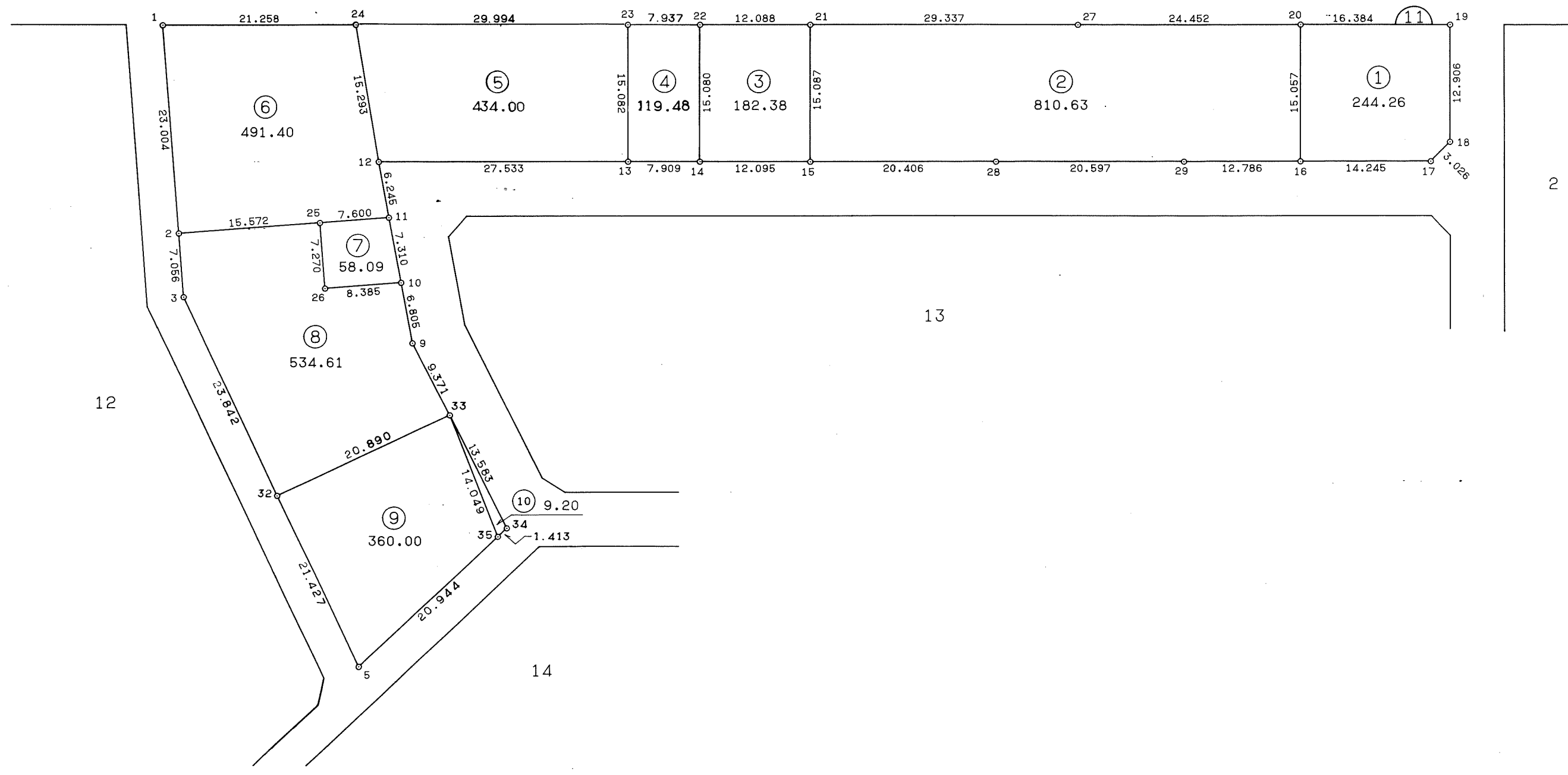
縮尺 1 : 500 全 葉の

平成
年
月

あすみが丘 5-7



1-25



千葉市街地開発コンサルタント協同組合

千葉市土気南土地区画整理組合

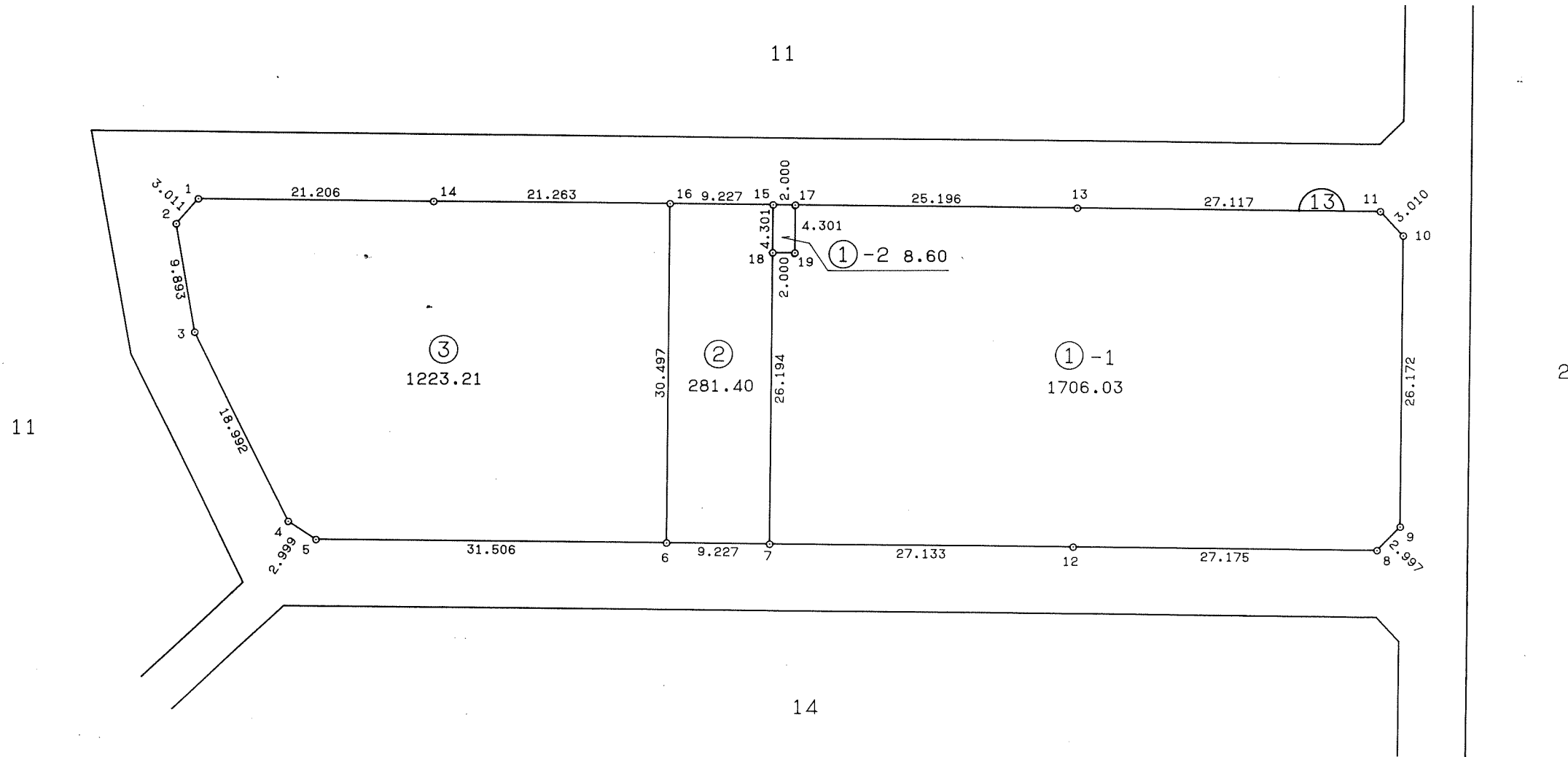
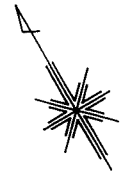

この画地出来形確認測量図は、当該土地区画整理組合が土地区画整理法第 103 条の規定に基づく換地処分時（H 8. 7.26）に伴い作成したものの写しです。（換地処分時に土地権利者に送付したものの写し）

千葉都市計画事業土気南特定土地区画整理事業 画地出来形確認測量図（第二工区）

縮尺 1 : 500 全 葉の

平成
年月

あすみが丘 5-8



千葉市街地開発コンサルタント協同組合

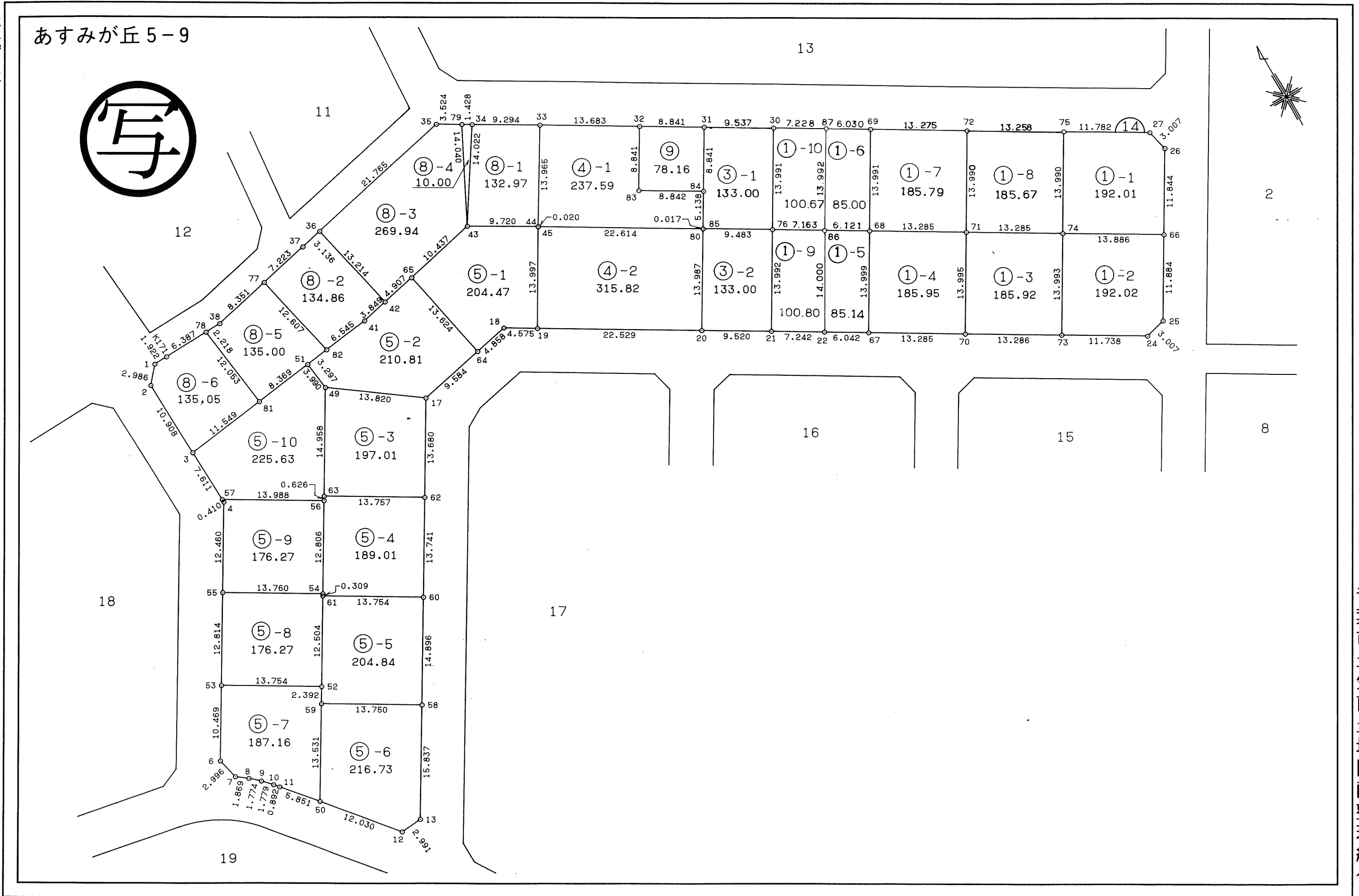
千葉市土気南土地区画整理組合

この画地出来形確認測量図は、当該土地区画整理組合が土地区画整理法第 103 条の規定に基づく換地処分時（H 8. 7.26）に伴い作成したものの写しです。（換地処分時に土地権利者に送付したものの写し）

千葉都市計画事業土気南特定土地区画整理事業 画地出来形確認測量図 (第二工区)

縮尺1:500 全葉の

平成
年
月



千葉市街地開発コンサルタント協同組合

千葉市土気南土地区画整理組合

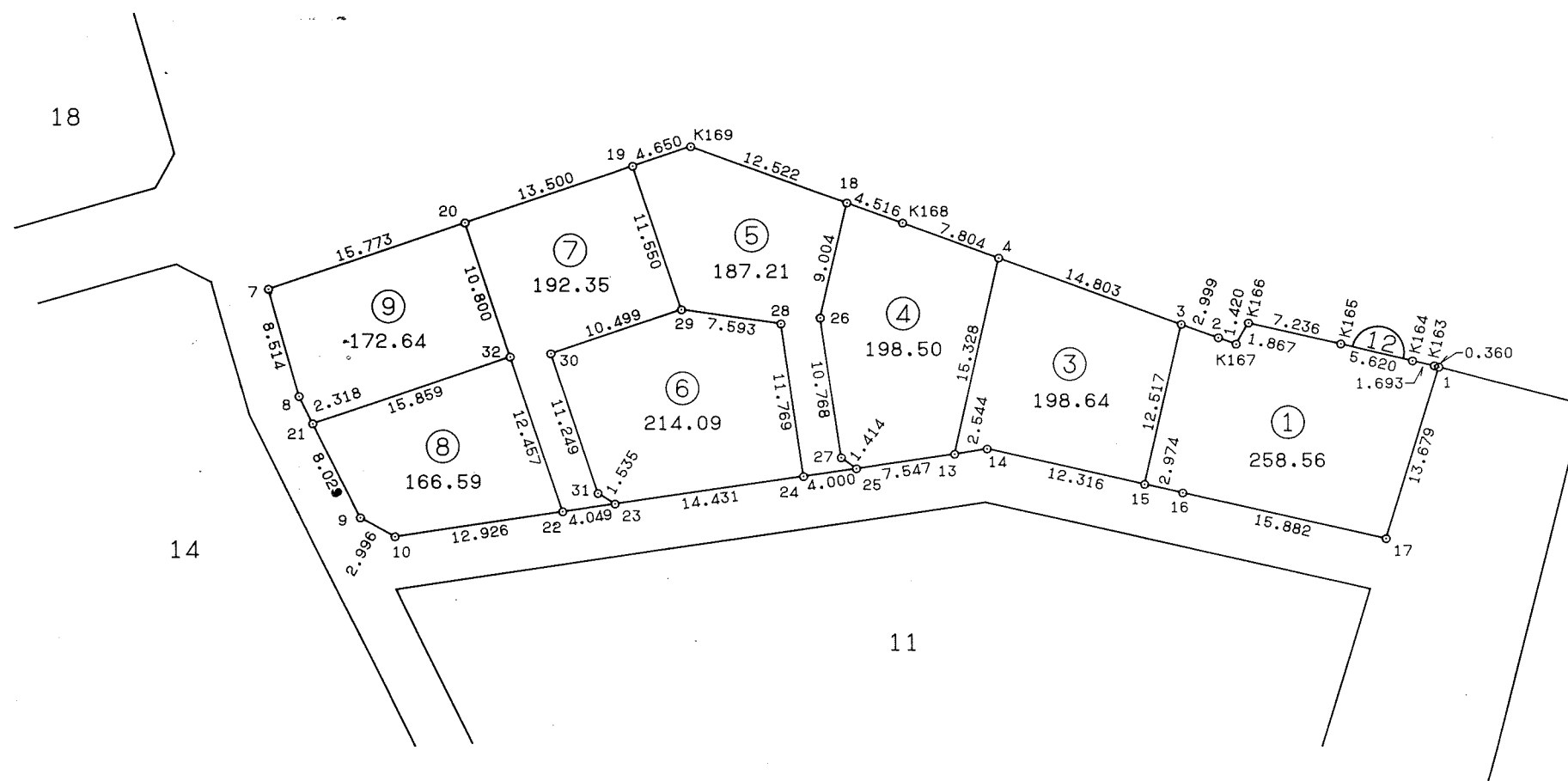
この画地出来形確認測量図は、当該土地区画整理組合が土地区画整理法第103条の規定に基づく換地処分時（H8.7.26）に伴い作成したものの写しです。（換地処分時に土地権利者に送付したものの写し）

千葉都市計画事業土気南特定土地区画整理事業 画地出来形確認測量図（第二工区）

縮尺1:500 全葉の

平成
年
月

あすみが丘5-10



千葉市街地開発コンサルタント協同組合

千葉市土気南土地区画整理組合

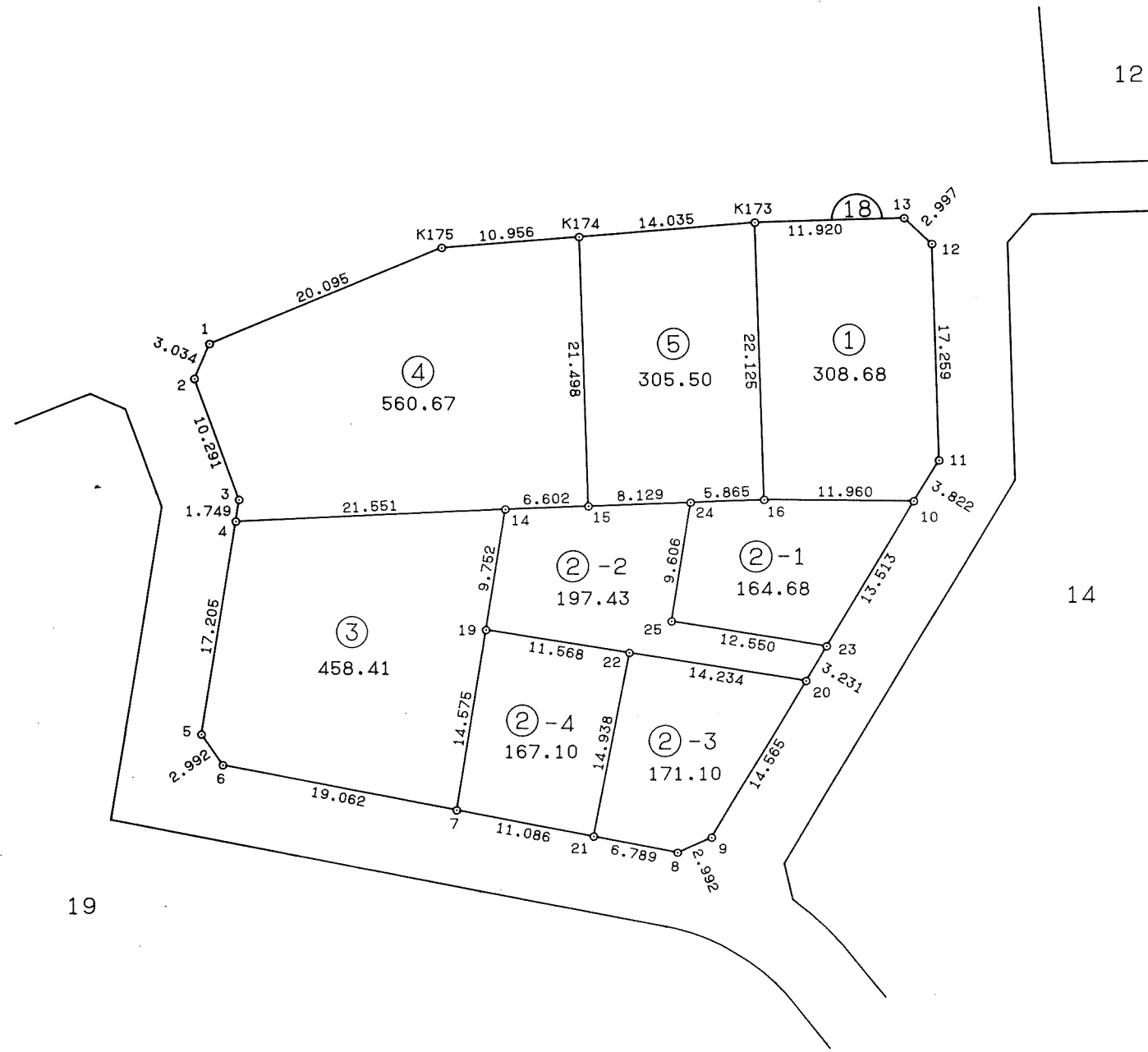
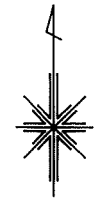

この画地出来形確認測量図は、当該土地区画整理組合が土地区画整理法第103条の規定に基づく換地処分時（H8.7.26）に伴い作成したものの写しです。（換地処分時に土地権利者に送付したものの写し）

千葉都市計画事業土気南特定土地区画整理事業 画地出来形確認測量図（第二工区）

縮尺1:500 全葉の

平成
年
月

あすみが丘5-11



千葉市街地開発コンサルタント協同組合

千葉市土気南土地区画整理組合

この画地出来形確認測量図は、当該土地区画整理組合が土地区画整理法第103条の規定に基づく換地処分時（H8.7.26）に伴い作成したものの写しです。（換地処分時に土地権利者に送付したものの写し）

千葉都市計画事業土気南特定土地区画整理事業 画地出来形確認測量図（第二工区）

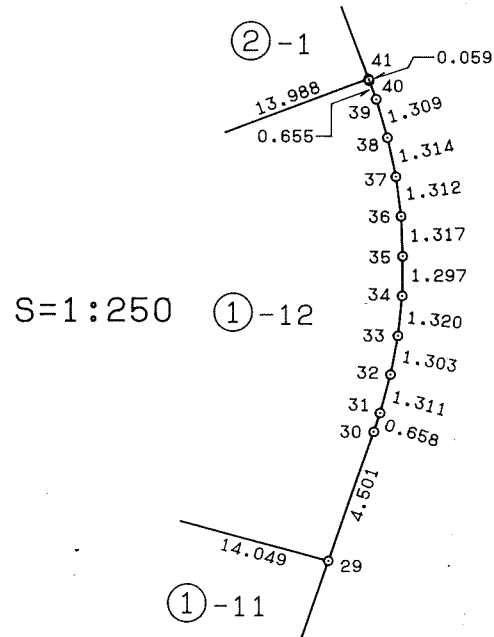
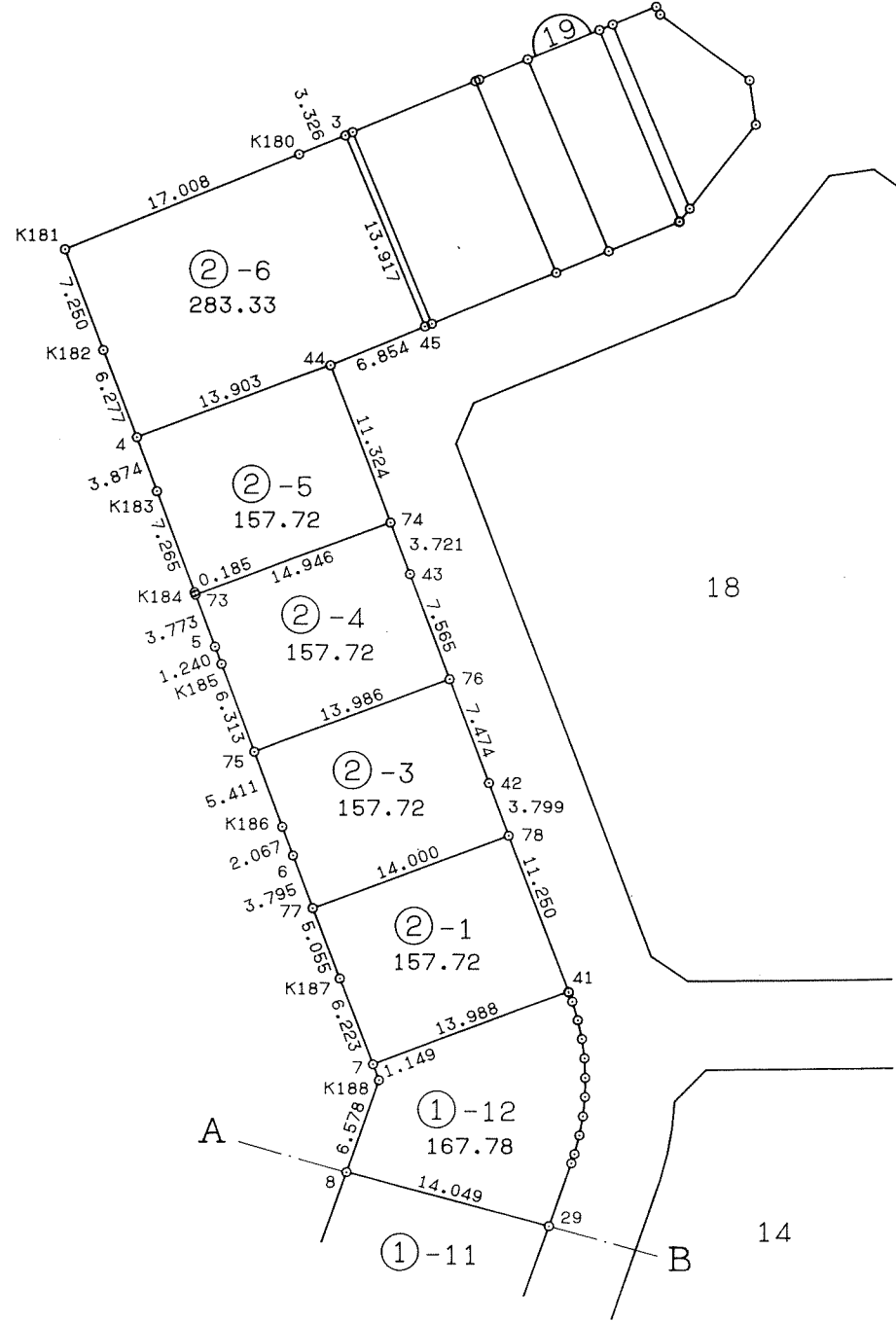
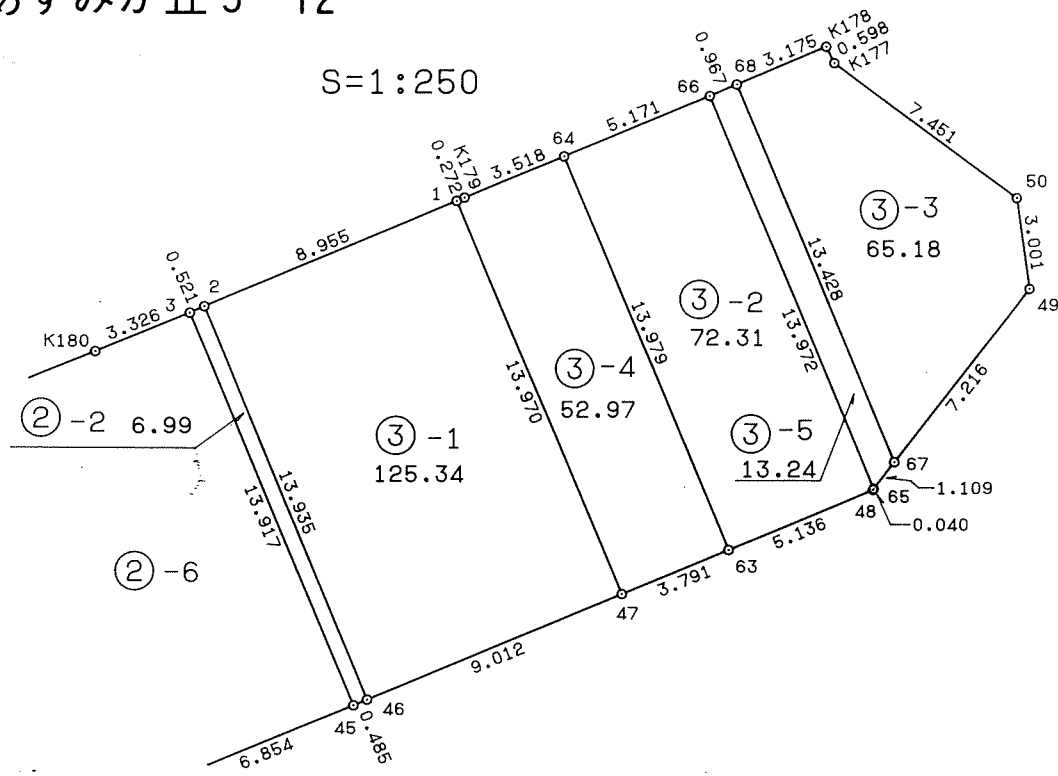

縮尺 1:500 全 2 葉の 1

平成
年
月

あすみが丘 5-12

S=1:250

1
2




千葉市街地開発コンサルタント協同組合

千葉県都市計画事業土気南特定土地区画整理事業 画地出来形確認測量図（第二工区）

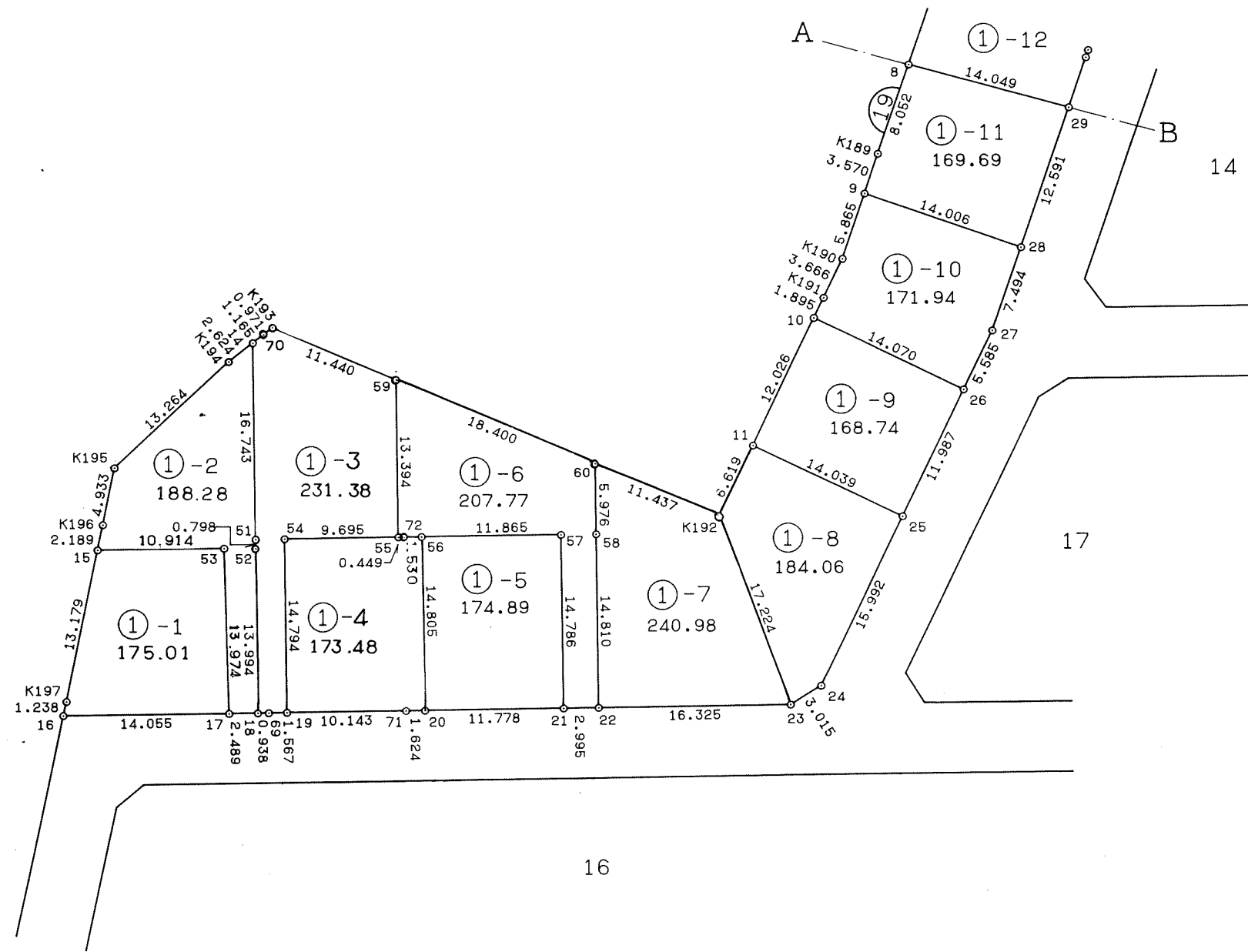
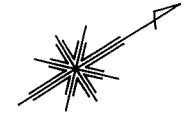
縮尺 1 : 500 全 2 葉 の 2

平成
年
月

あすみが丘 5-12



1
2



千葉県街地開発コンサルタント協同組合

千葉県土気南土地区画整理組合

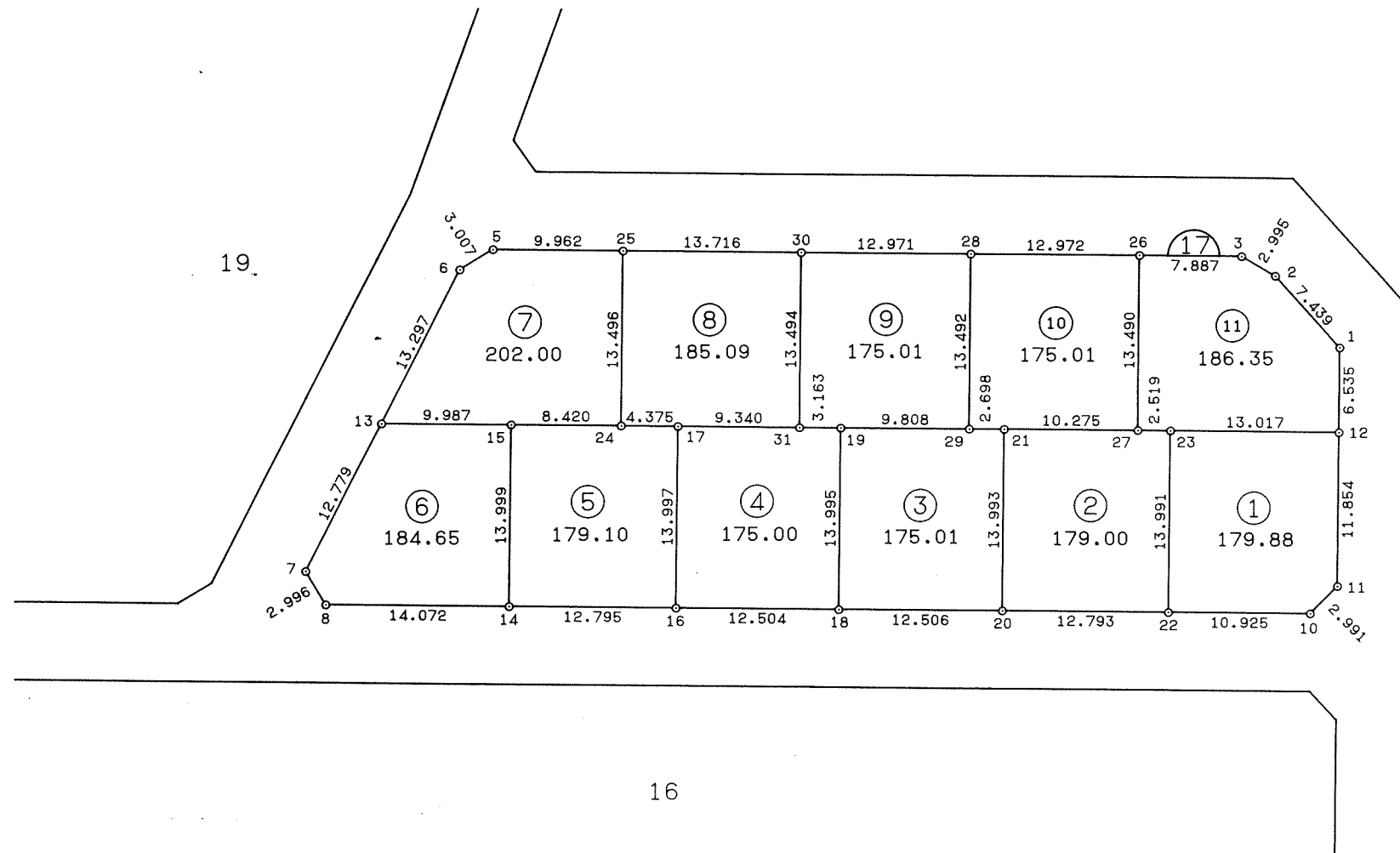
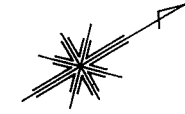

この画地出来形確認測量図は、当該土地区画整理組合が土地区画整理法第 103 条の規定に基づく換地処分時（H 8. 7.26）に伴い作成したものの写しです。（換地処分時に土地権利者に送付したものの写し）

千葉都市計画事業土気南特定土地区画整理事業 画地出来形確認測量図（第二工区）

縮尺 1:500 全葉の

平成
年
月

あすみが丘 5-13



千葉市街地開発コンサルタント協同組合

千葉市土気南土地区画整理組合

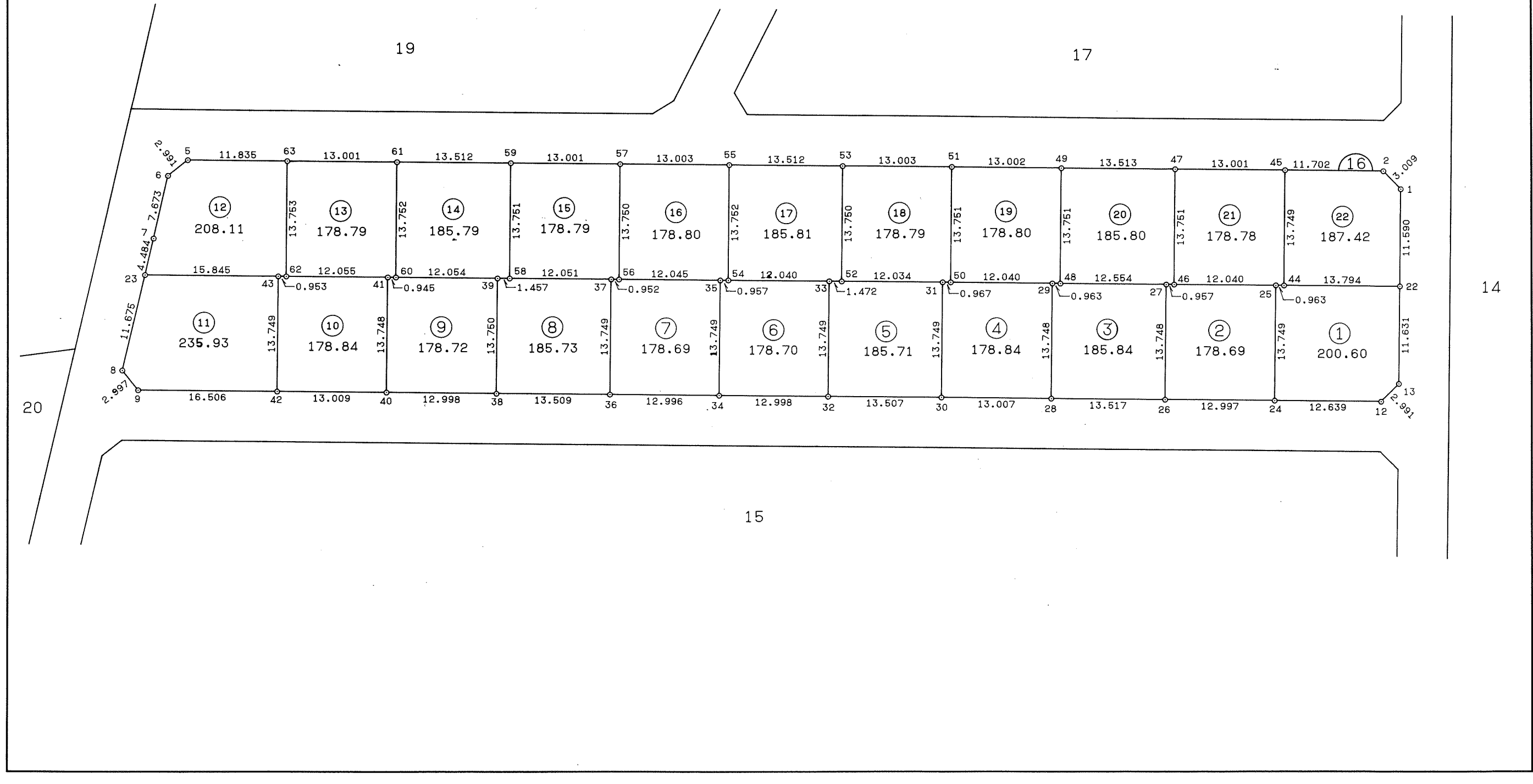
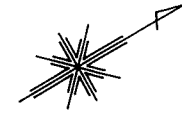
この画地出来形確認測量図は、当該土地区画整理組合が土地区画整理法第 103 条の規定に基づく換地処分時（H 8. 7.26）に伴い作成したものの写しです。（換地処分時に土地権利者に送付したものの写し）

千葉都市計画事業土気南特定土地区画整理事業 画地出来形確認測量図（第二工区）

縮尺 1:500 全 葉の

平成
年
月

あすみが丘5-14



千葉市街地開発コンサルタント協同組合

千葉市土気南土地区画整理組合

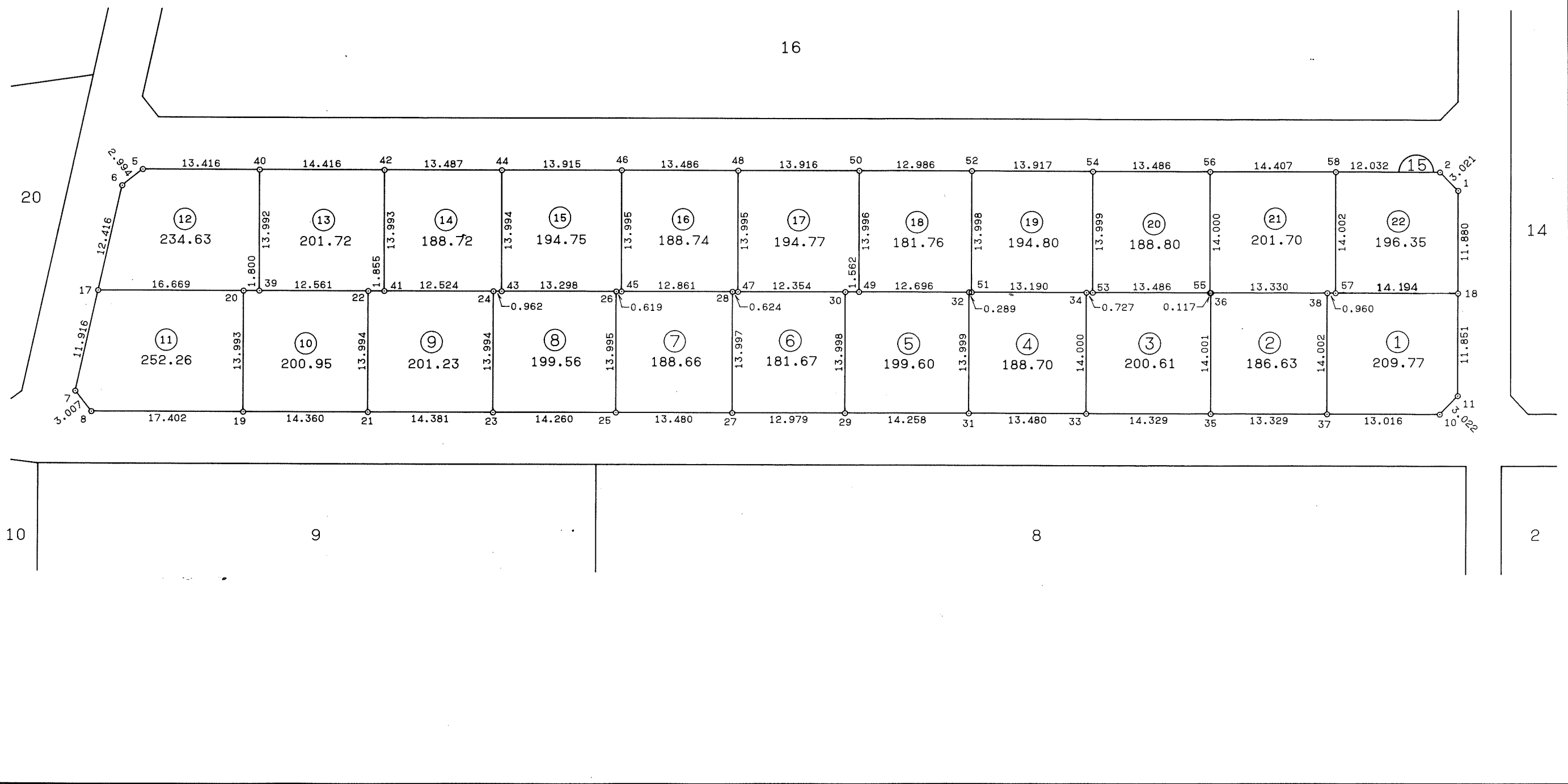
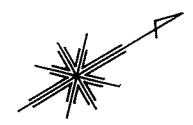
この画地出来形確認測量図は、当該土地区画整理組合が土地区画整理法第103条の規定に基づく換地処分時（H8.7.26）に伴い作成したものの写しです。（換地処分時に土地権利者に送付したものの写し）

千葉都市計画事業土気南特定土地区画整理事業 画地出来形確認測量図（第二工区）

縮尺 1 : 500 全 葉の

平成
年
月

あすみが丘 5-15



千葉市街地開発コンサルタント協同組合

千葉市土気南土地区画整理組合

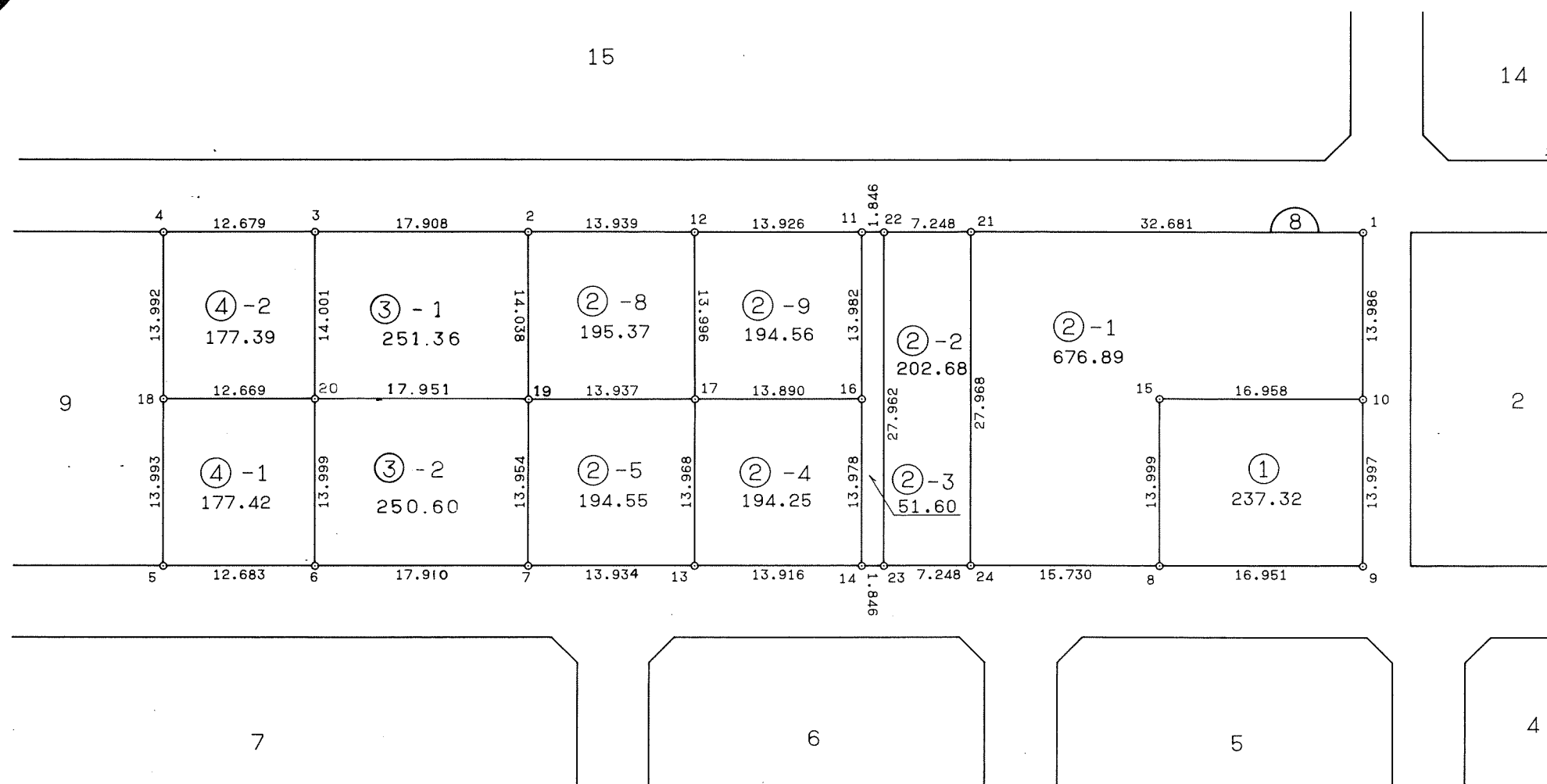
この画地出来形確認測量図は、当該土地区画整理組合が土地区画整理法第 103 条の規定に基づく換地処分時（H 8. 7.26）に伴い作成したものの写しです。（換地処分時に土地権利者に送付したものの写し）

千葉都市計画事業土気南特定土地区画整理事業 画地出来形確認測量図（第二工区）

縮尺 1 : 500 全 葉の

平成
年
月

あすみが丘 5-16



千葉市街地開発コンサルタント協同組合

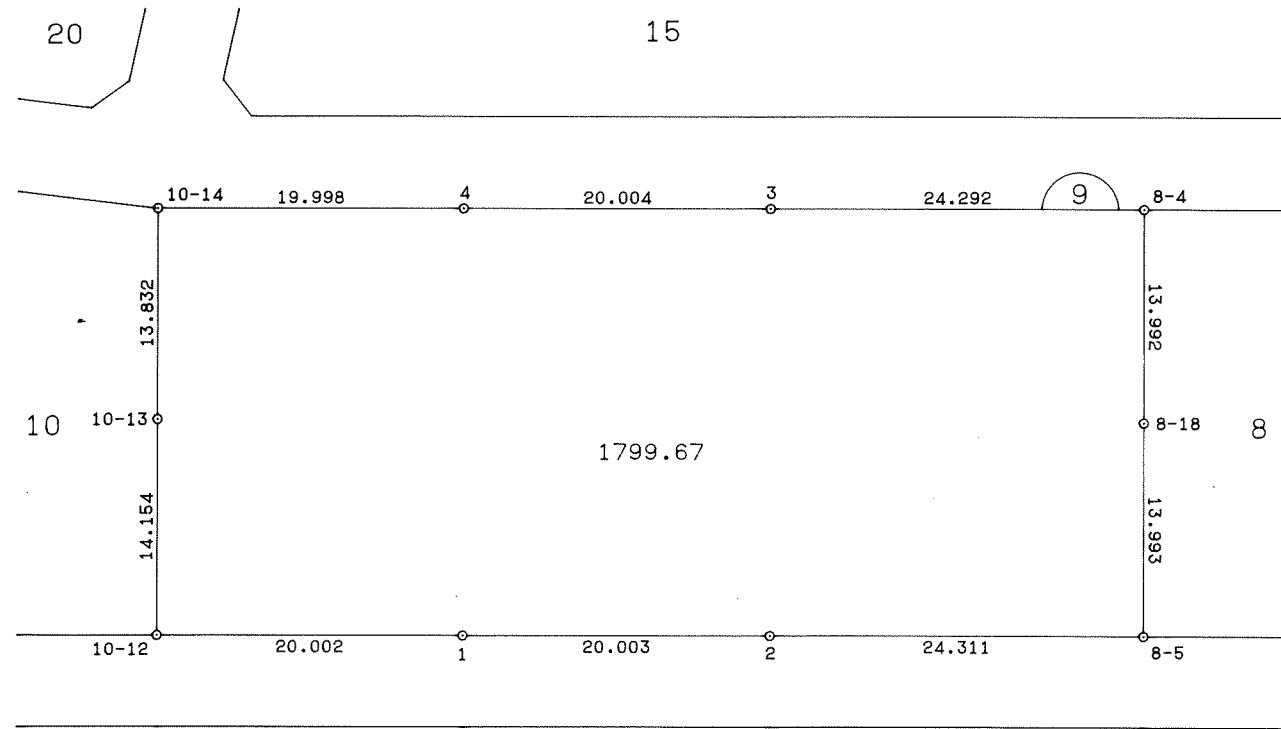
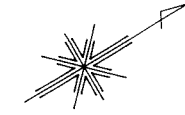

千葉市土気南土地区画整理組合

千葉都市計画事業土気南特定土地区画整理事業 画地出来形確認測量図（第二工区）

縮尺 1 : 500 全 葉 の

平成
年
月

あすみが丘 5-17



千葉市街地開発コンサルタント協同組合

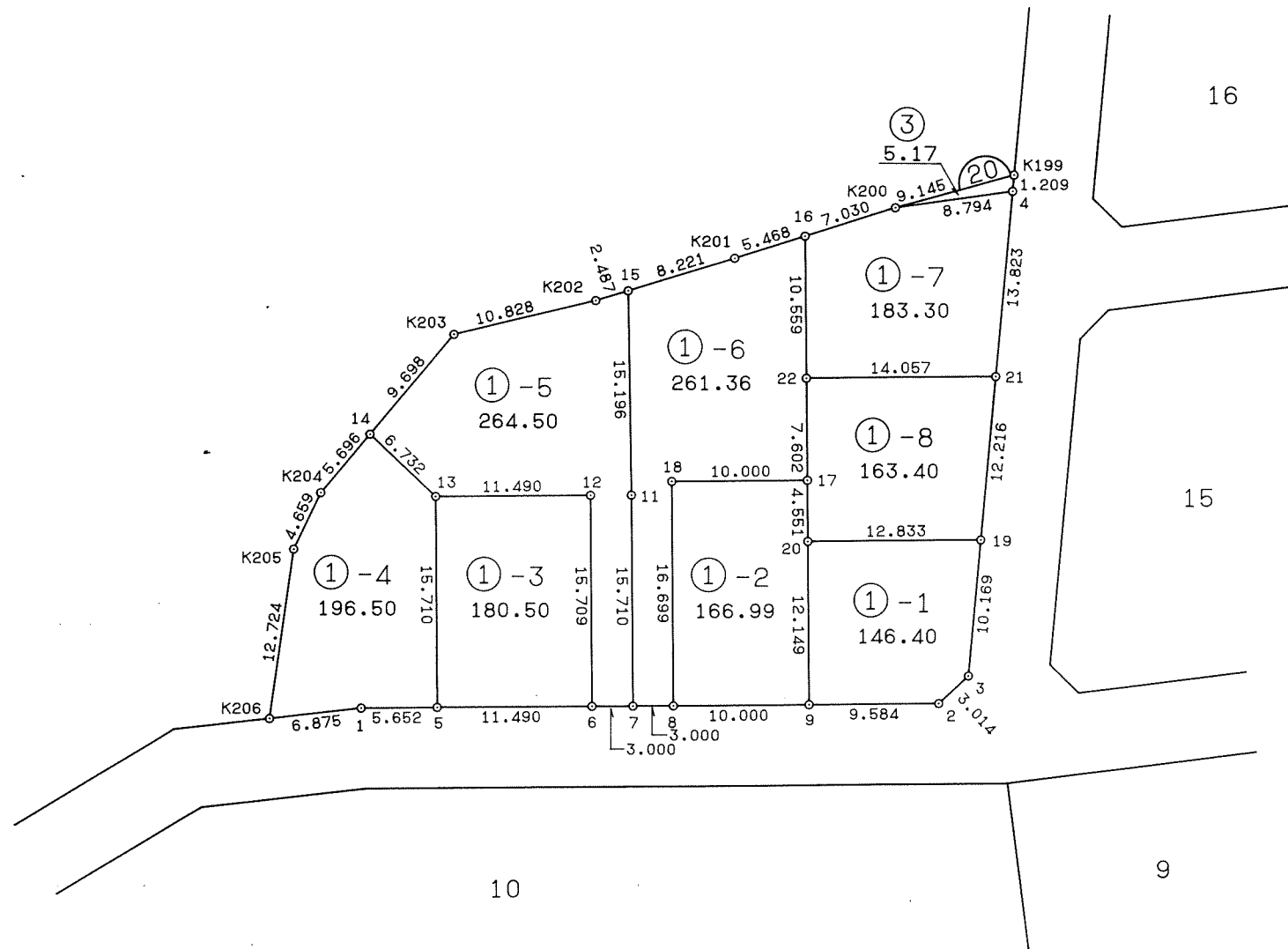
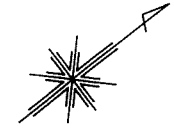

千葉市土気南土地区画整理組合

千葉都市計画事業土気南特定土地区画整理事業 画地出来形確認測量図（第二工区）

縮尺 1:500 全 葉の

平成
年
月

あすみが丘 5-18



千葉市街地開発コンサルタント協同組合

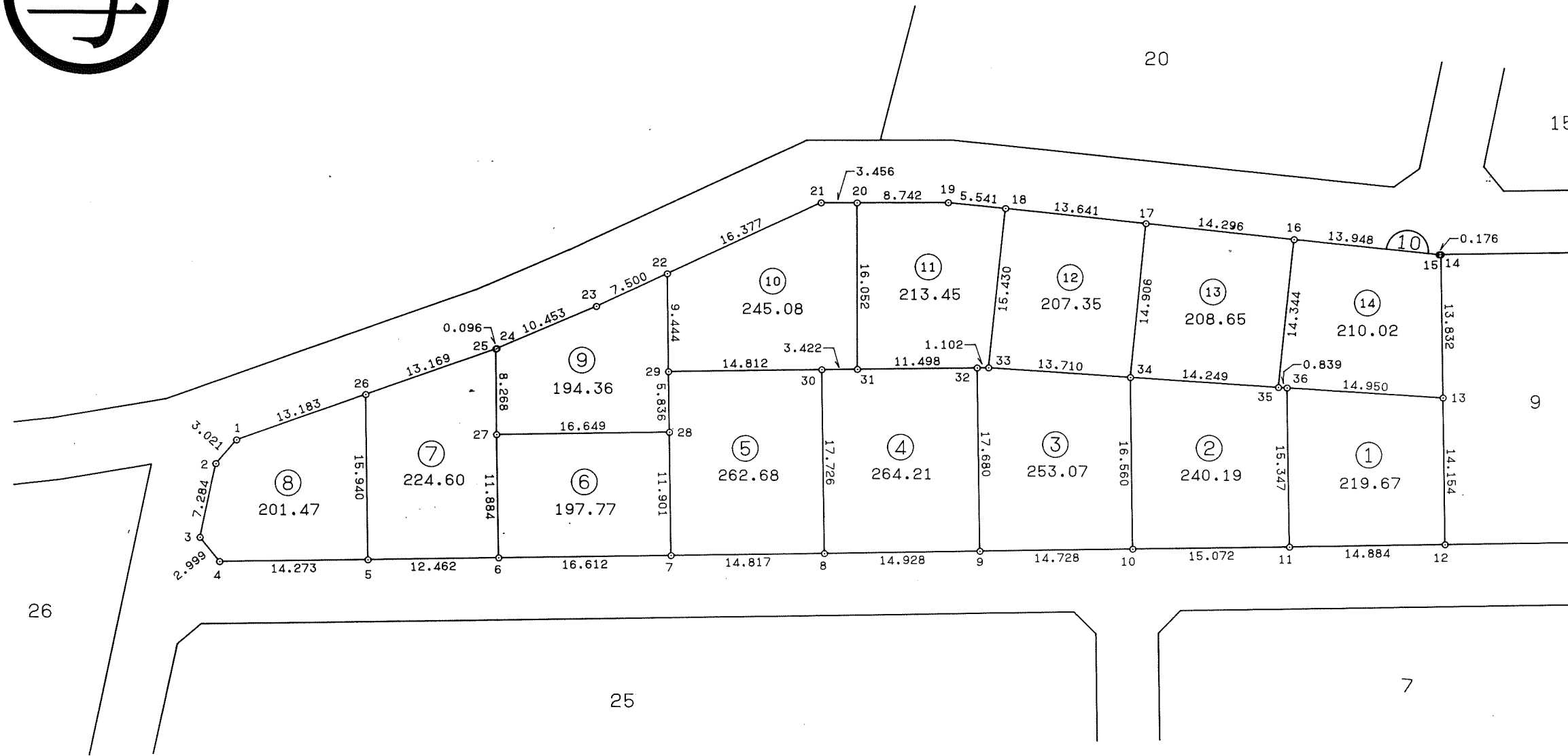
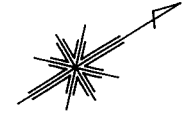

千葉市土気南土地区画整理組合

千葉都市計画事業土気南特定土地区画整理事業 画地出来形確認測量図（第二工区）

縮尺1:500 全葉の

平成
年
月

あすみが丘5-19



千葉市街地開発コンサルタント協同組合

千葉市土気南土地区画整理組合


この画地出来形確認測量図は、当該土地区画整理組合が土地区画整理法第103条の規定に基づく換地処分時（H8.7.26）に伴い作成したものの写しです。（換地処分時に土地権利者に送付したものの写し）

千葉都市計画事業土気南特定土地区画整理事業 画地出来形確認測量図（第二工区）

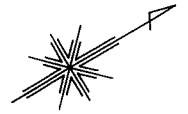
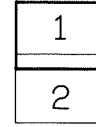
縮尺 1 : 500 全 葉の

平成
年
月

あすみが丘 5-20

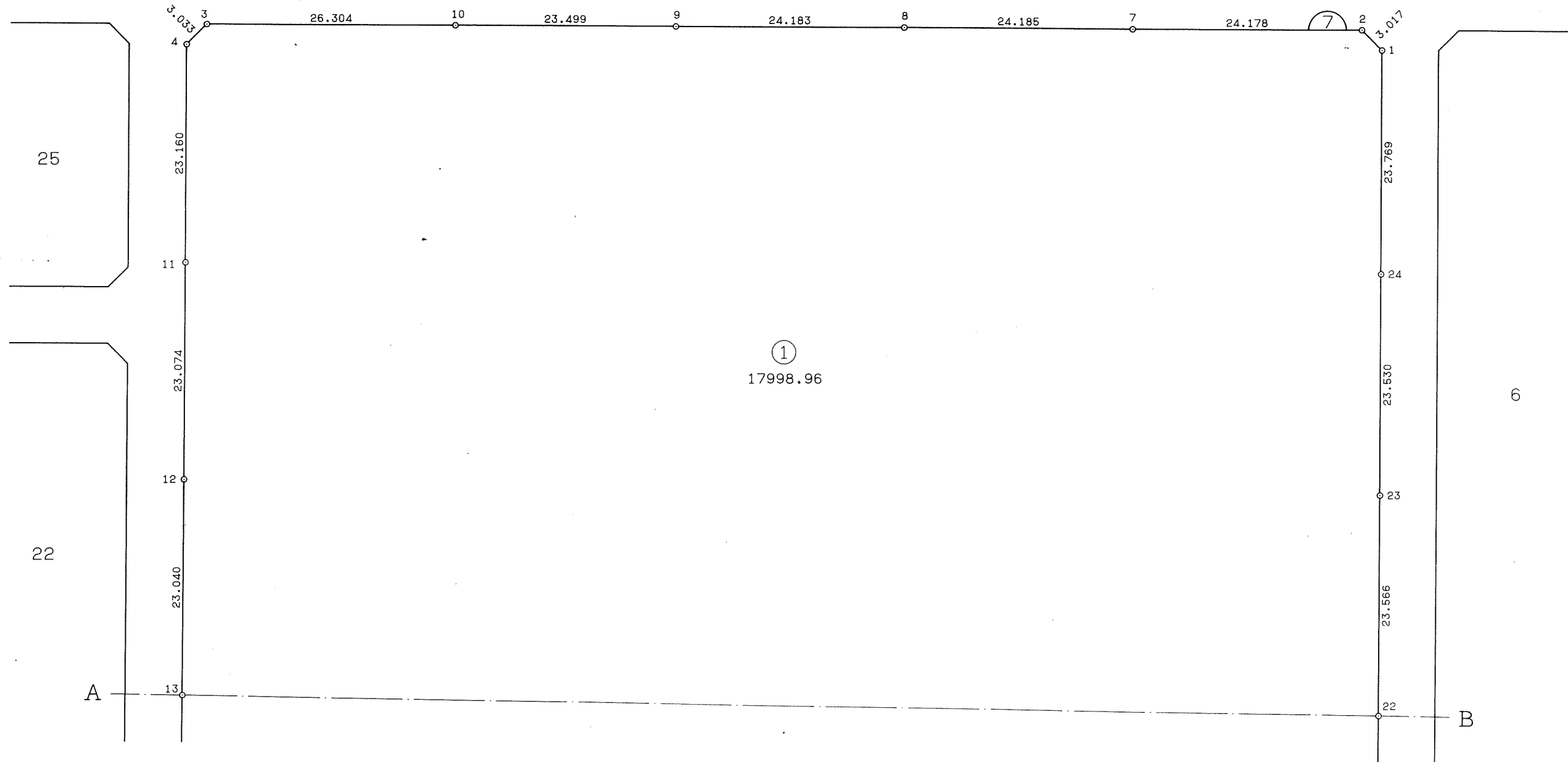


10



9

8



千葉市街地開発コンサルタント協同組合

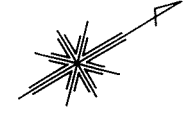
千葉市土気南土地区画整理組合

千葉都市計画事業土気南特定土地区画整理事業 画地出来形確認測量図（第二工区）


縮尺 1 : 500 全 葉の

平成
年
月

あすみが丘 5-20



1
2



44

43

千葉市街地開発コンサルタント協同組合

千葉市土気南土地区画整理組合

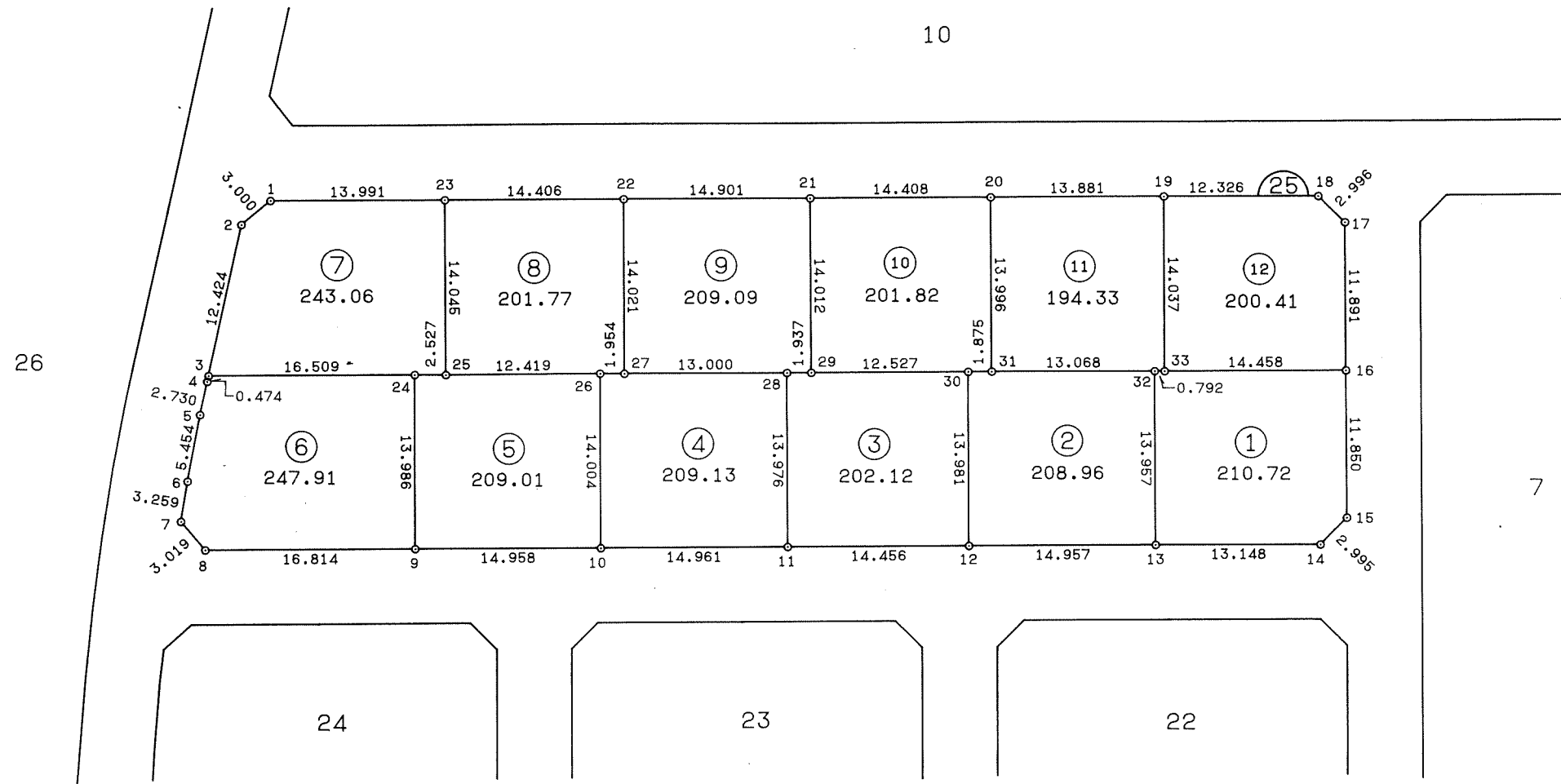
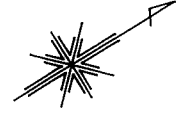

この画地出来形確認測量図は、当該土地区画整理組合が土地区画整理法第 103 条の規定に基づく換地処分時（H 8. 7.26）に伴い作成したものの写しです。（換地処分時に土地権利者に送付したものの写し）

千葉都市計画事業土気南特定土地区画整理事業 画地出来形確認測量図（第二工区）

縮尺1:500 全葉の

平成
年
月

あすみが丘5-21



千葉市街地開発コンサルタント協同組合

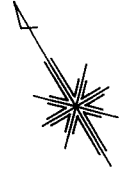

千葉市土気南土地区画整理組合

千葉都市計画事業土気南特定土地区画整理事業 画地出来形確認測量図（第二工区）

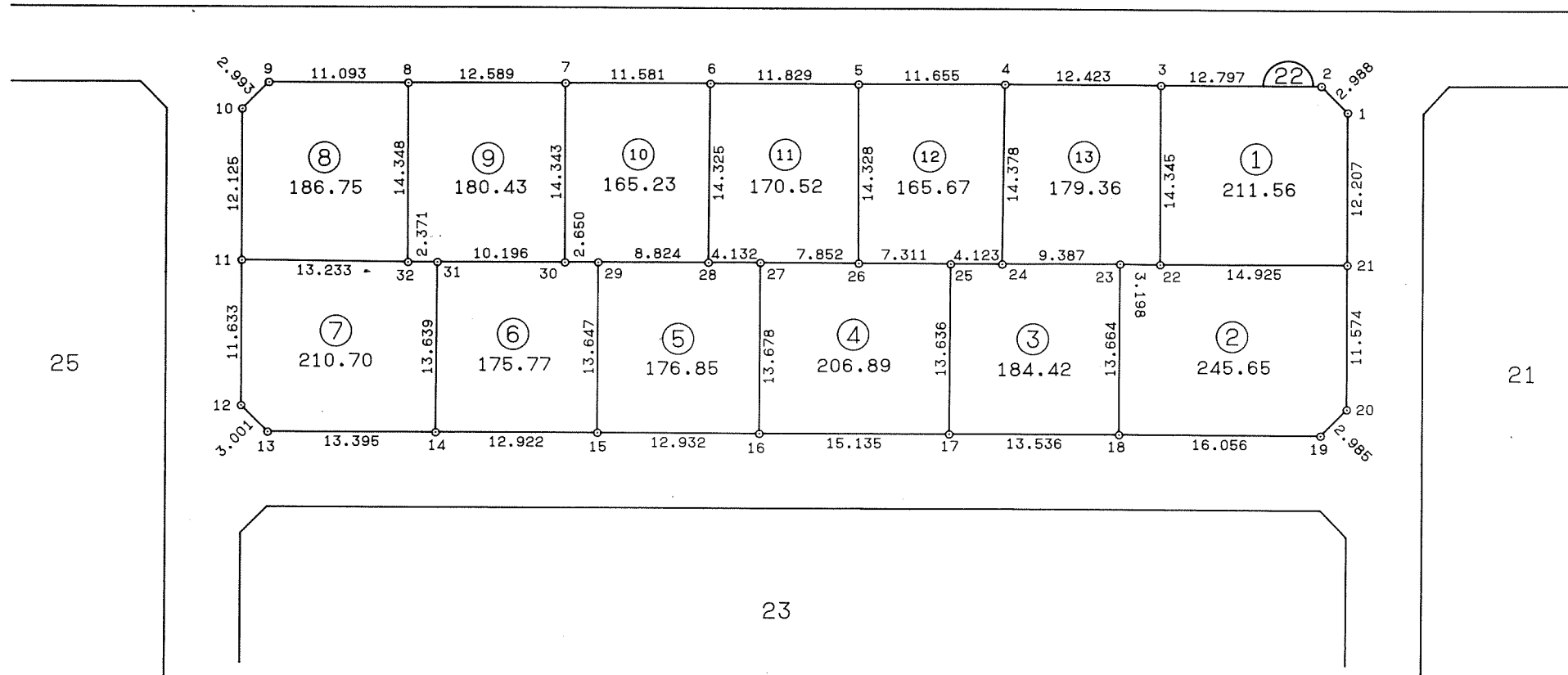
縮尺 1 : 500 全 葉の

平成
年
月

あすみが丘 5-22



7



千葉市街地開発コンサルタント協同組合

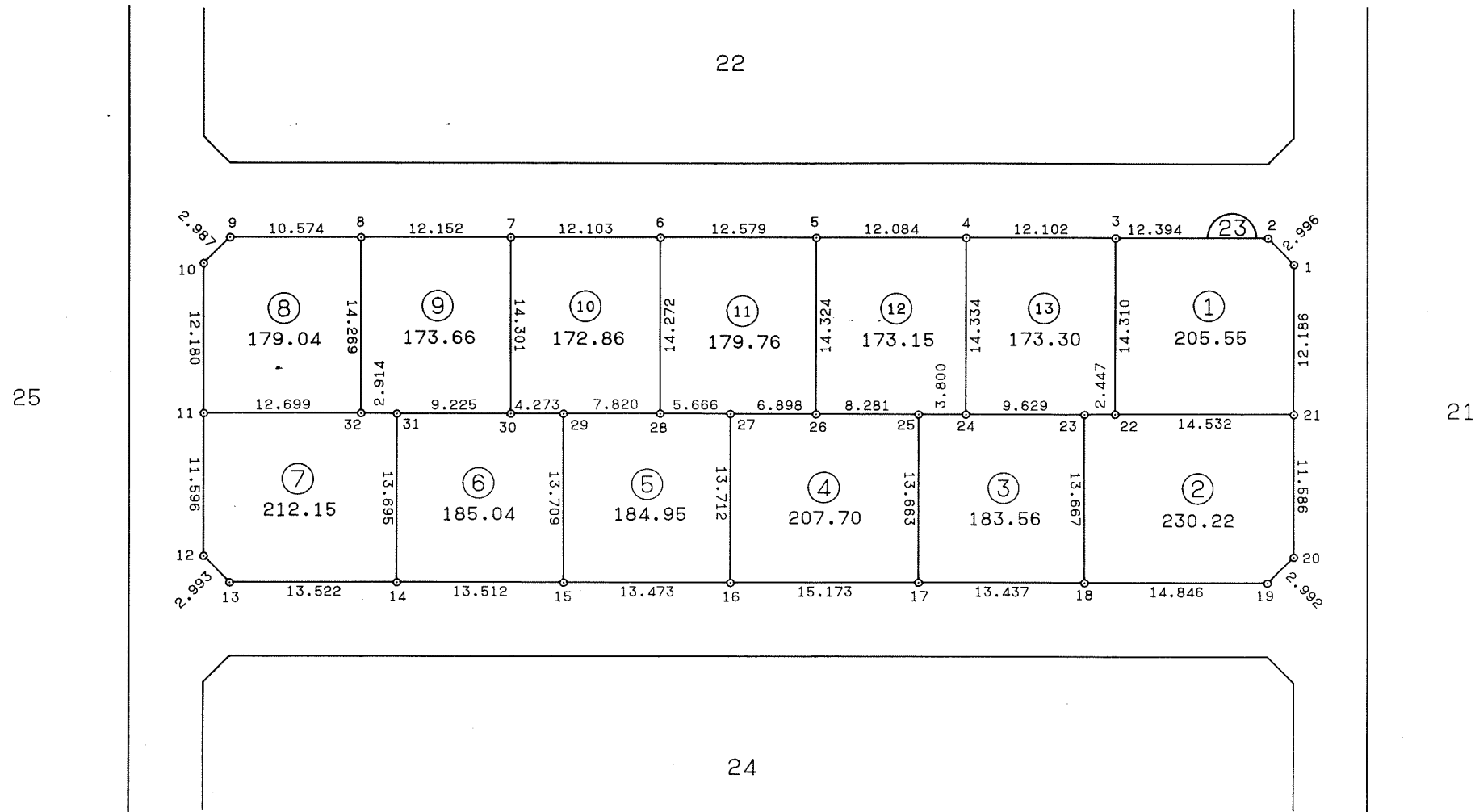
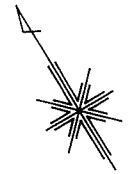
千葉市土気南土地区画整理組合

千葉都市計画事業土気南特定土地区画整理事業 画地出来形確認測量図（第二工区）

縮尺 1:500 全葉の

平成
年
月

あすみが丘 5-23



千葉市街地開発コンサルタント協同組合

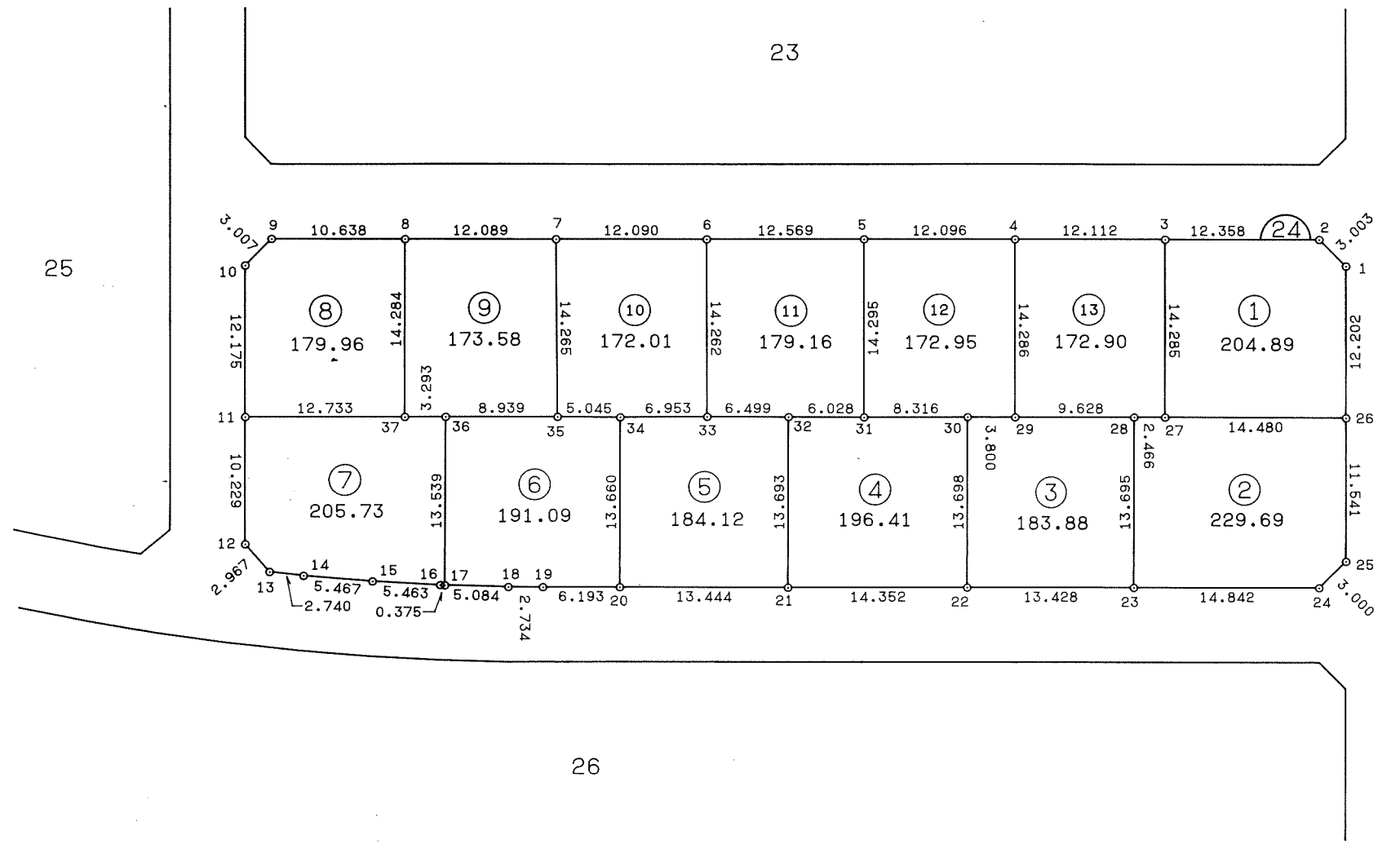
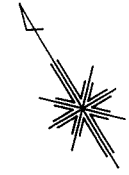

千葉市土気南土地区画整理組合

千葉都市計画事業土気南特定土地区画整理事業 画地出来形確認測量図（第二工区）

縮尺1:500 全葉の

平成
年
月

あすみが丘5-24



千葉市街地開発コンサルタント協同組合

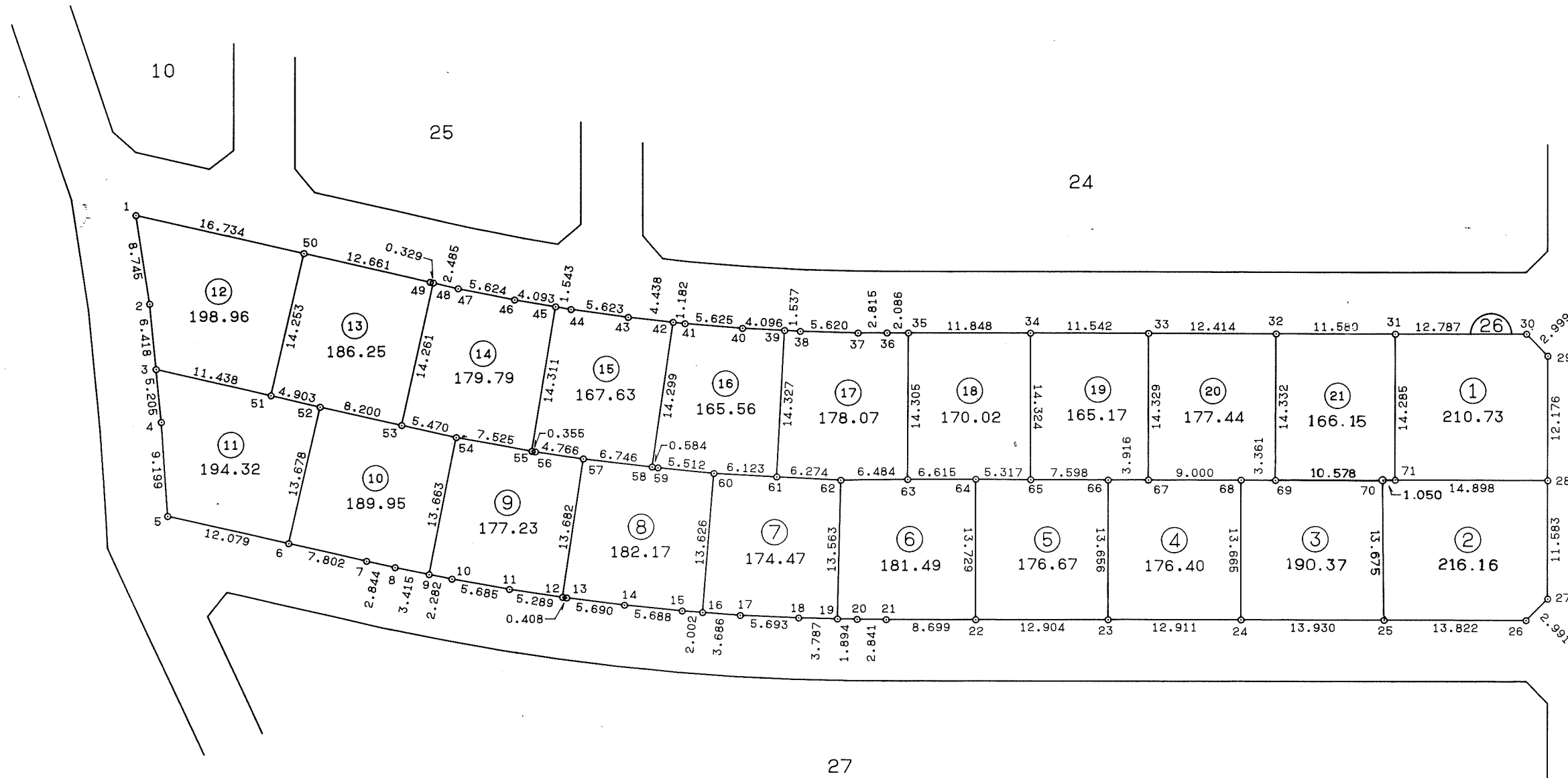
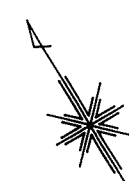
千葉市土気南土地区画整理組合

千葉都市計画事業土気南特定土地区画整理事業 画地出来形確認測量図（第二工区）

縮尺 1 : 500 全 葉の


平成
年月

あすみが丘 5-25



千葉市街地開発コンサルタント協同組合

千葉市土気南土地区画整理組合




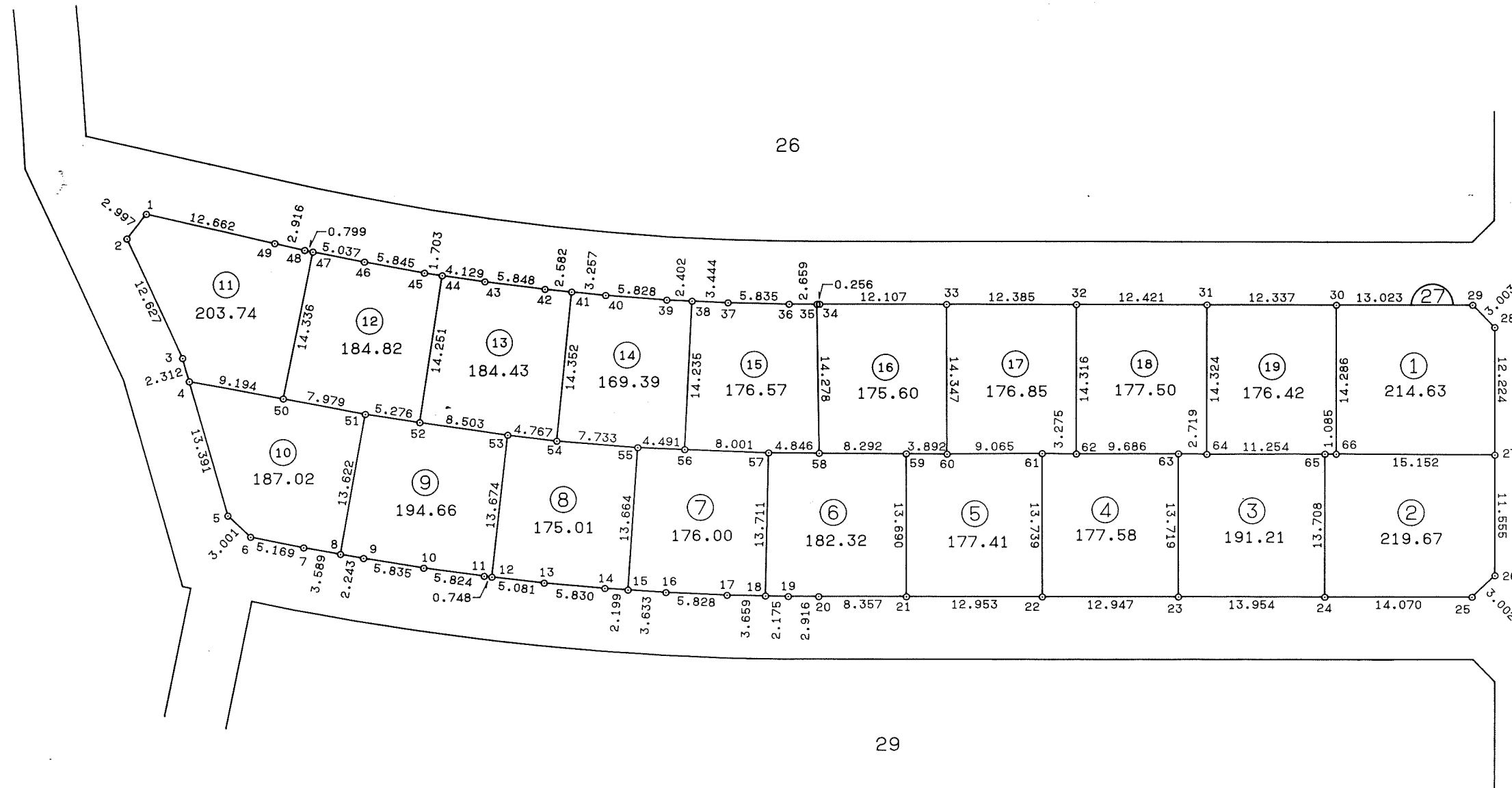
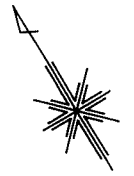
この画地出来形確認測量図は、当該土地区画整理組合が土地区画整理法第 103 条の規定に基づく換地処分時（H 8. 7.26）に伴い作成したものの写しです。（換地処分時に土地権利者に送付したものの写し）

千葉都市計画事業土気南特定土地区画整理事業 画地出来形確認測量図（第二工区）

縮尺 1 : 500 全 葉の

平成
年
月

あすみが丘 5-26



千葉市街地開発コンサルタント協同組合

千葉市土気南土地区画整理組合

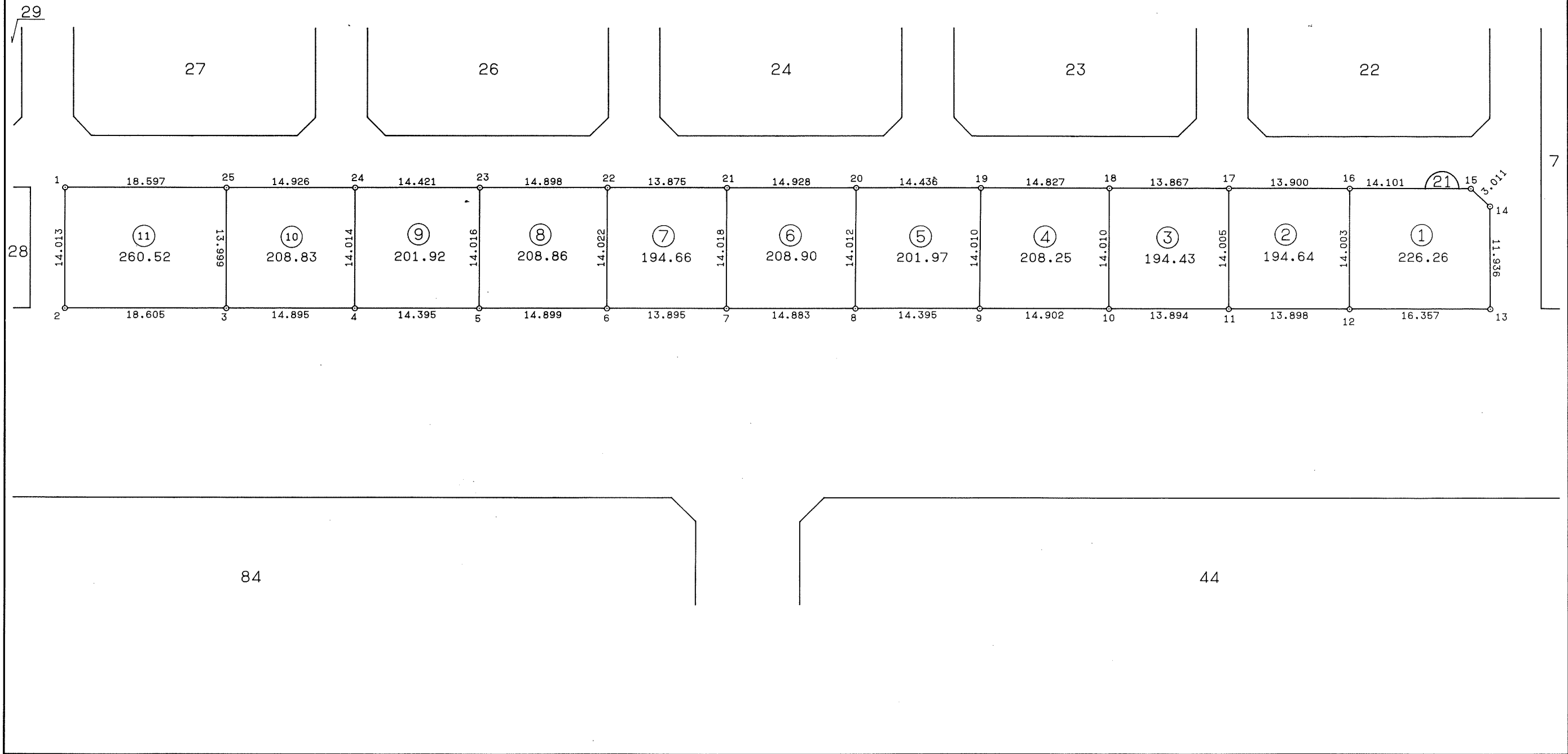
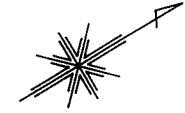
この画地出来形確認測量図は、当該土地区画整理組合が土地区画整理法第 103 条の規定に基づく換地処分時（H 8. 7.26）に伴い作成したものの写しです。（換地処分時に土地権利者に送付したものの写し）

千葉都市計画事業土気南特定土地区画整理事業 画地出来形確認測量図（第二工区）

縮尺1:500 全葉の

平成
年
月

あすみが丘5-27



千葉市街地開発コンサルタント協同組合

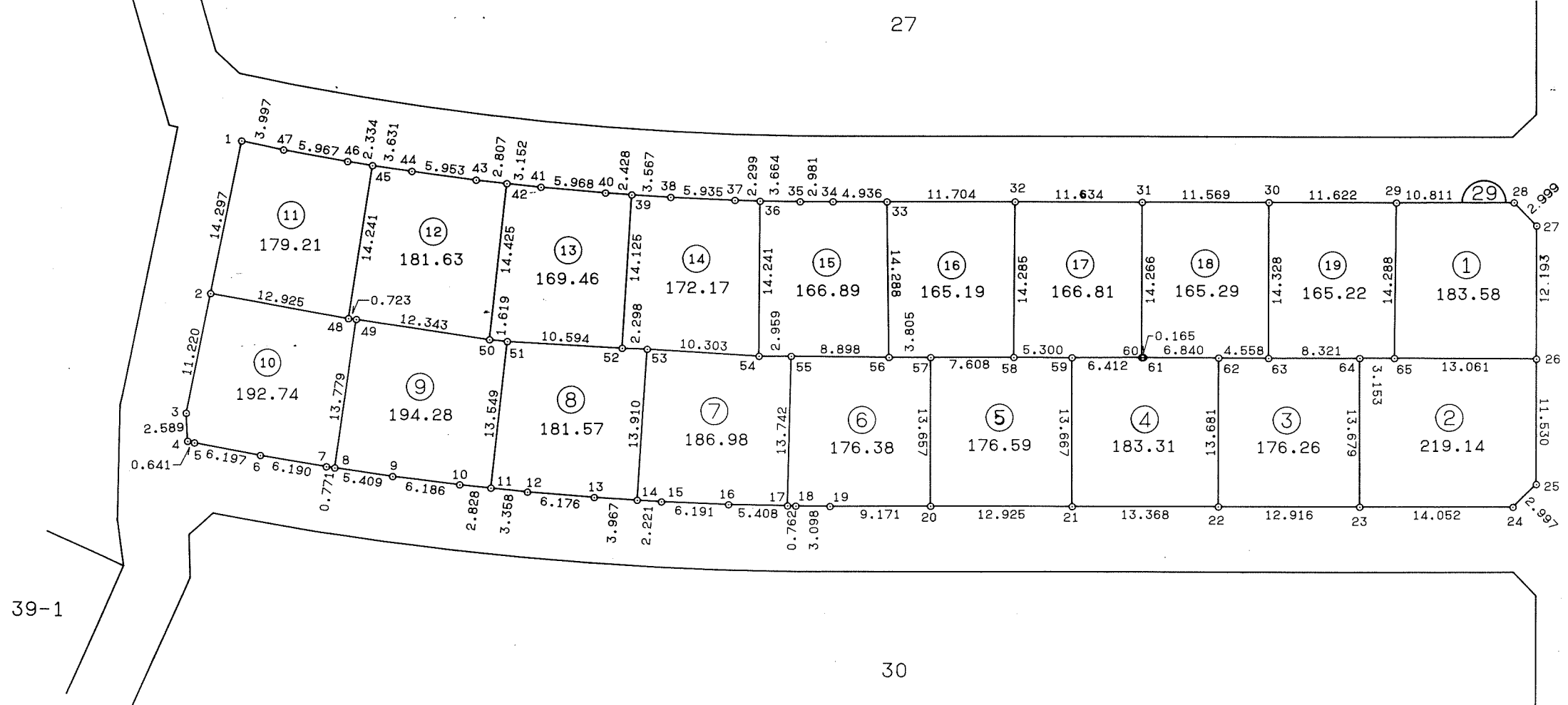
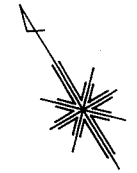

千葉市土気南土地区画整理組合

千葉都市計画事業土気南特定土地区画整理事業 画地出来形確認測量図 (第二工区)

縮尺 1:500 全葉の

平成
年
月

あすみが丘 5-28



千葉市街地開発コンサルタント協同組合

千葉市土気南土地区画整理組合

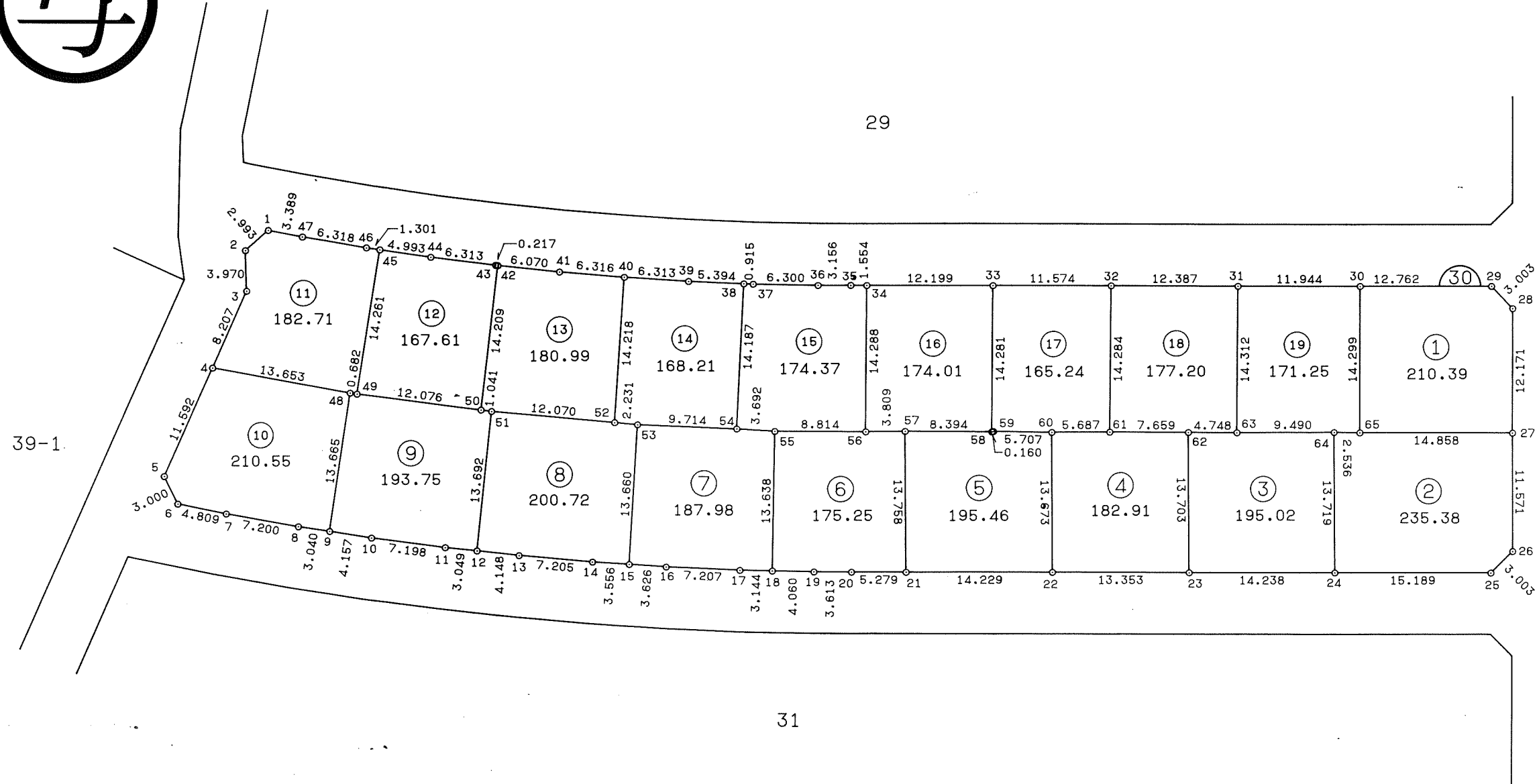
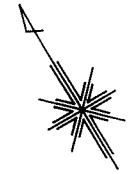

この画地出来形確認測量図は、当該土地区画整理組合が土地区画整理法第 103 条の規定に基づく換地処分時 (H 8. 7.26) に伴い作成したものの写しです。(換地処分時に土地権利者に送付したものの写し)

千葉都市計画事業土気南特定土地区画整理事業 画地出来形確認測量図（第二工区）

縮尺1:500 全葉の

平成
年
月

あすみが丘5-29



千葉市街地開発コンサルタント協同組合

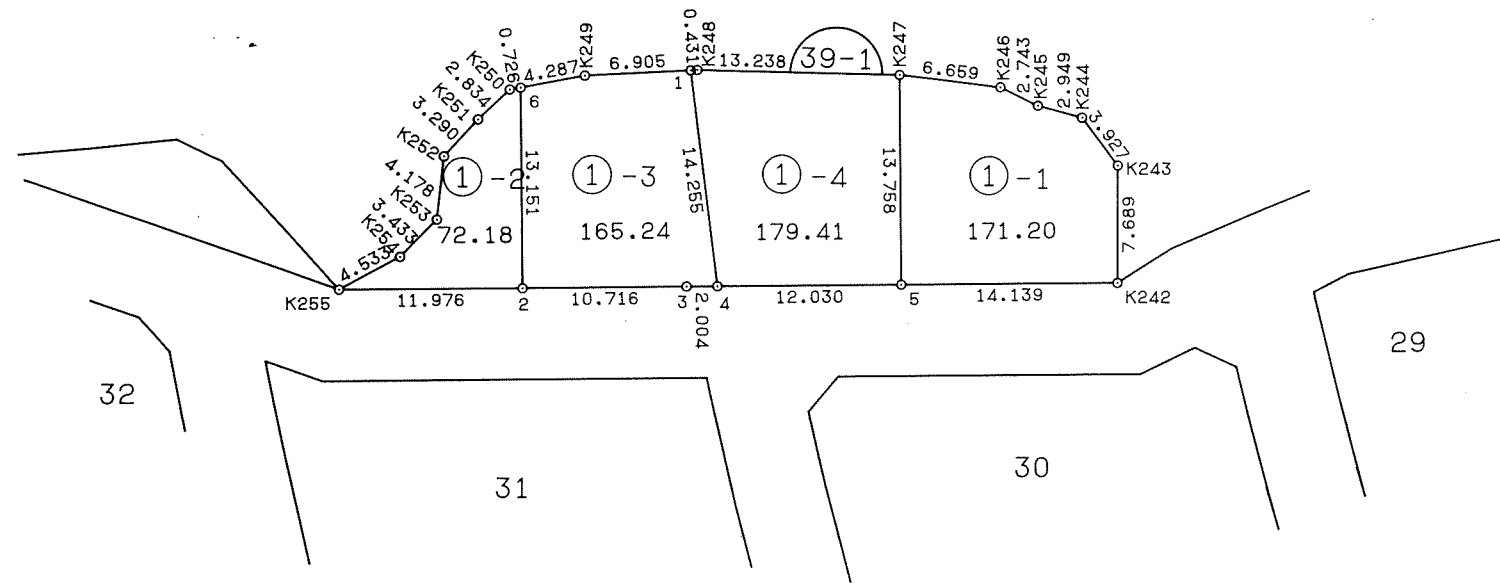
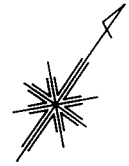

千葉市土気南土地区画整理組合

千葉都市計画事業土気南特定土地区画整理事業 画地出来形確認測量図（第二工区）

縮尺1:500 全葉の

平成
年
月

あすみが丘5-30



千葉市街地開発コンサルタント協同組合

千葉市土気南土地区画整理組合

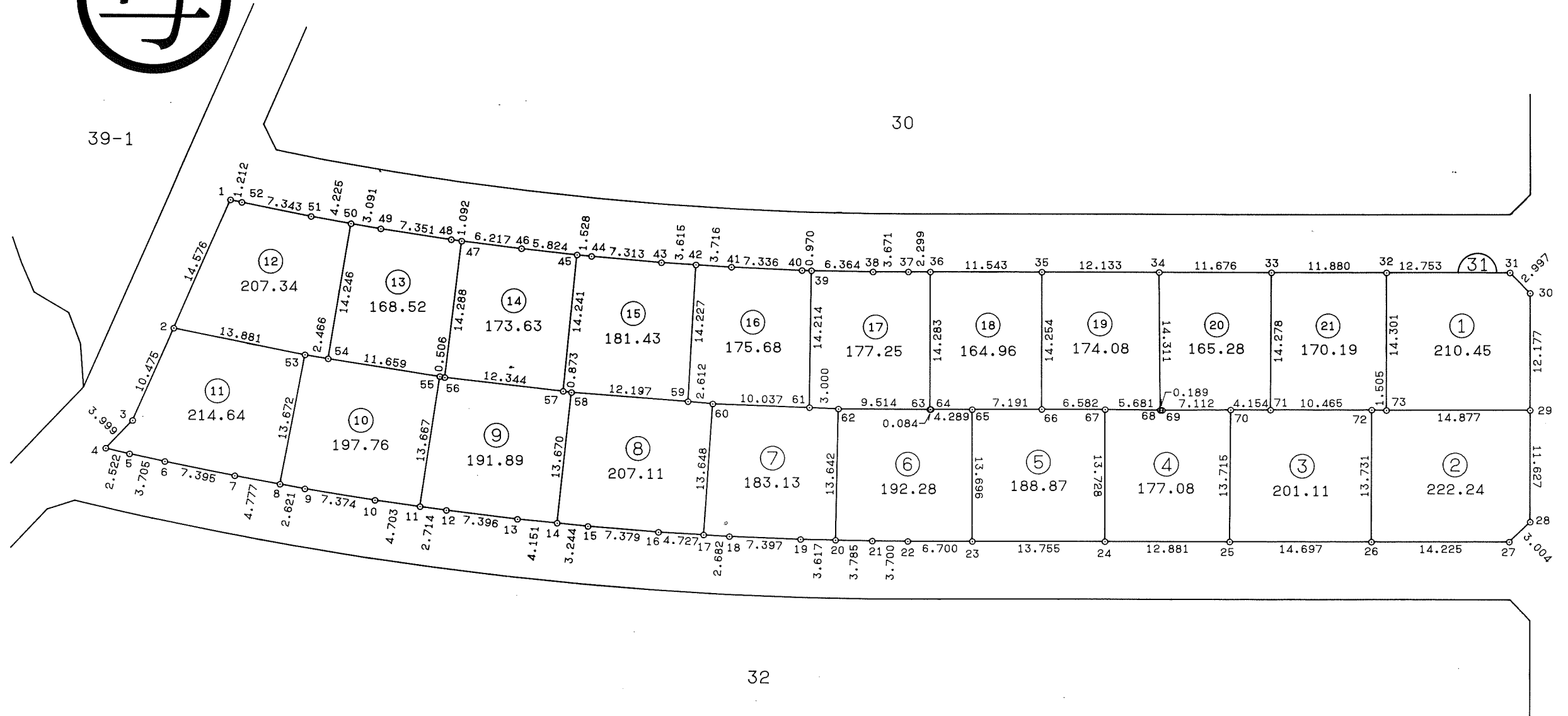
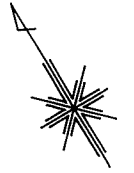

この画地出来形確認測量図は、当該土地区画整理組合が土地区画整理法第103条の規定に基づく換地処分時（H8.7.26）に伴い作成したものの写しです。（換地処分時に土地権利者に送付したものの写し）

千葉都市計画事業土気南特定土地区画整理事業 画地出来形確認測量図（第二工区）

縮尺 1:500 全葉の

平成
年
月

あすみが丘 5-31



千葉市街地開発コンサルタント協同組合

千葉市土気南土地区画整理組合

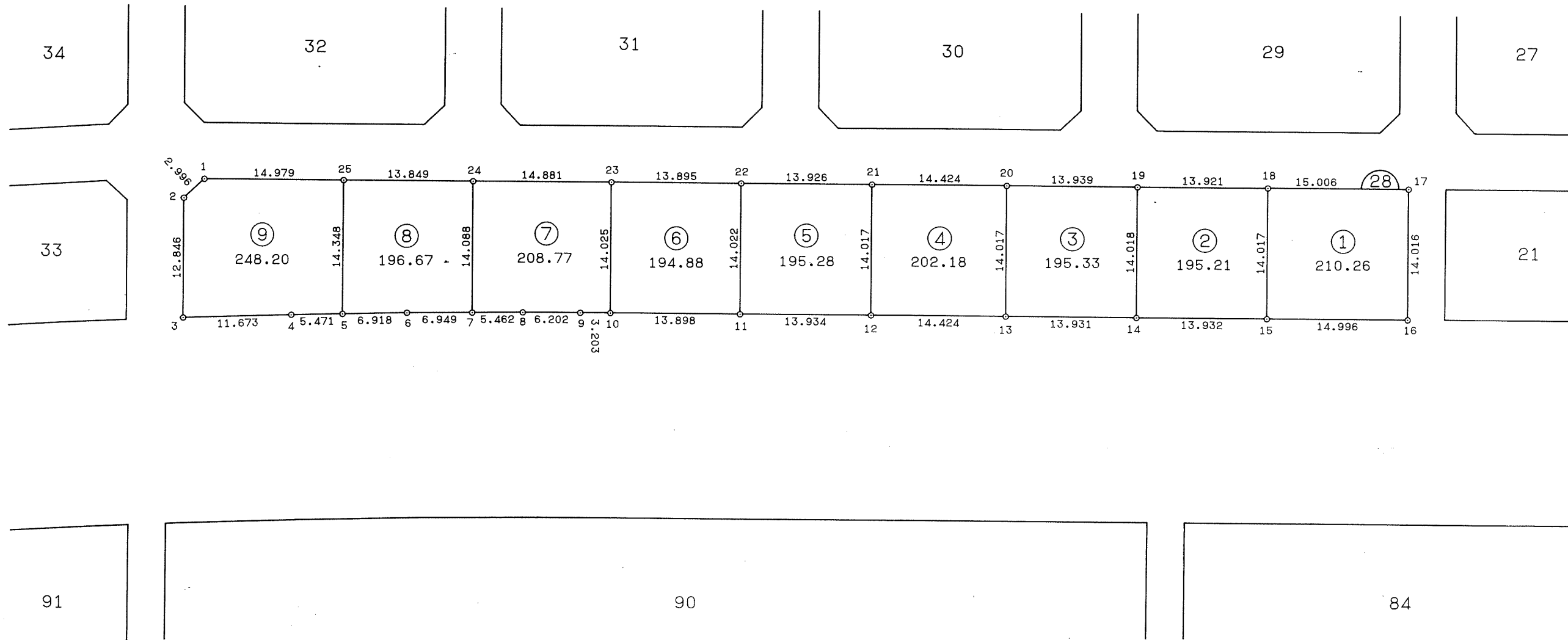
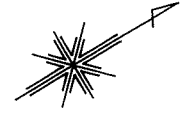

この画地出来形確認測量図は、当該土地区画整理組合が土地区画整理法第 103 条の規定に基づく換地処分時（H 8. 7.26）に伴い作成したものの写しです。（換地処分時に土地権利者に送付したものの写し）

千葉都市計画事業土気南特定土地区画整理事業 画地出来形確認測量図（第二工区）

縮尺 1 : 500 全 葉 の

平成
年
月

あすみが丘 5-32



千葉市街地開発コンサルタント協同組合

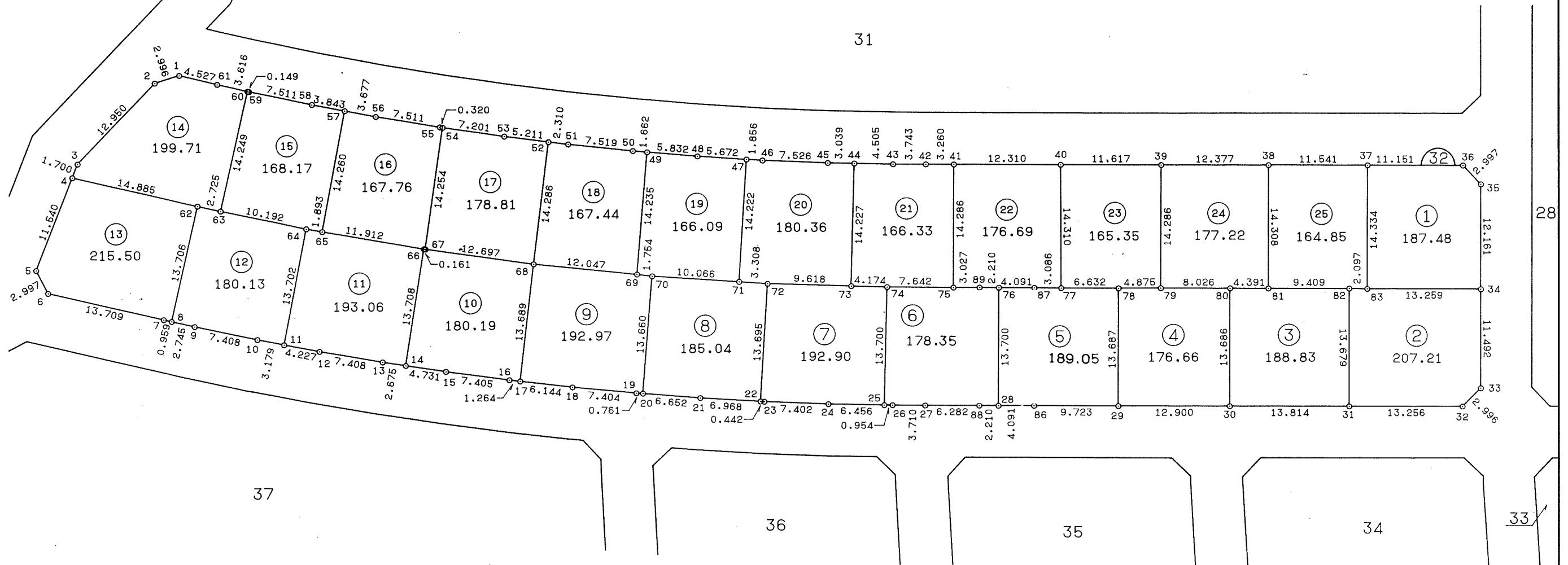
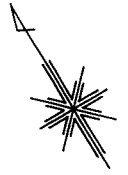

千葉市土気南土地区画整理組合

千葉都市計画事業土気南特定土地区画整理事業 画地出来形確認測量図（第二工区）

縮尺1:500 全葉の

平成
年月

あすみが丘5-33



千葉市街地開発コンサルタント協同組合

千葉市土気南土地区画整理組合

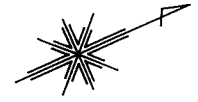

この画地出来形確認測量図は、当該土地区画整理組合が土地区画整理法第103条の規定に基づく換地処分時（H8.7.26）に伴い作成したものの写しです。（換地処分時に土地権利者に送付したものの写し）

千葉都市計画事業土気南特定土地区画整理事業 画地出来形確認測量図（第二工区）

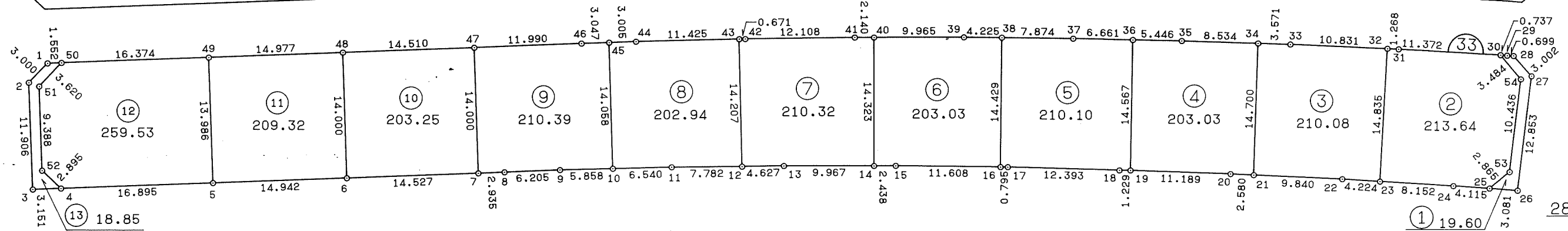
縮尺 1 : 500 全 葉 の

平成
年
月

あすみが丘 5-34



34



93

91

90

千葉市街地開発コンサルタント協同組合

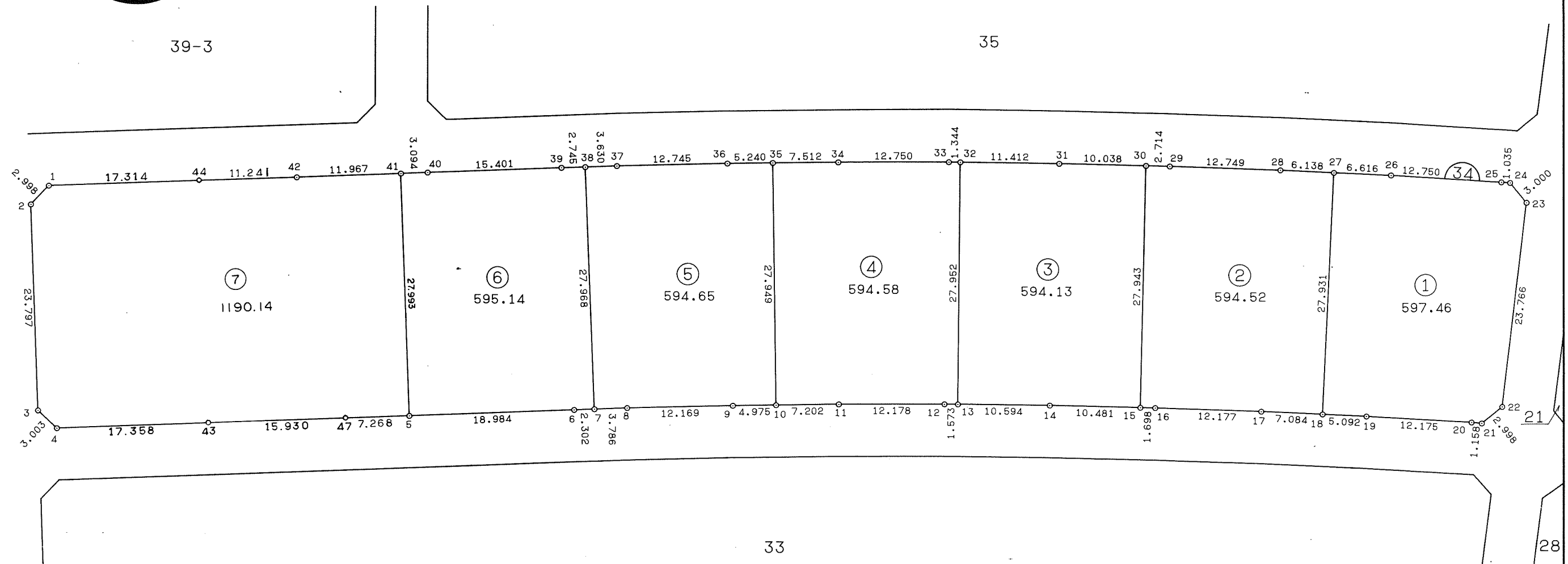

千葉市土気南土地区画整理組合

千葉都市計画事業土気南特定土地区画整理事業 画地出来形確認測量図（第二工区）

縮尺 1 : 500 全葉の

平成
年
月

あすみが丘 5-35



千葉市街地開発コンサルタント協同組合

千葉市土気南土地区画整理組合

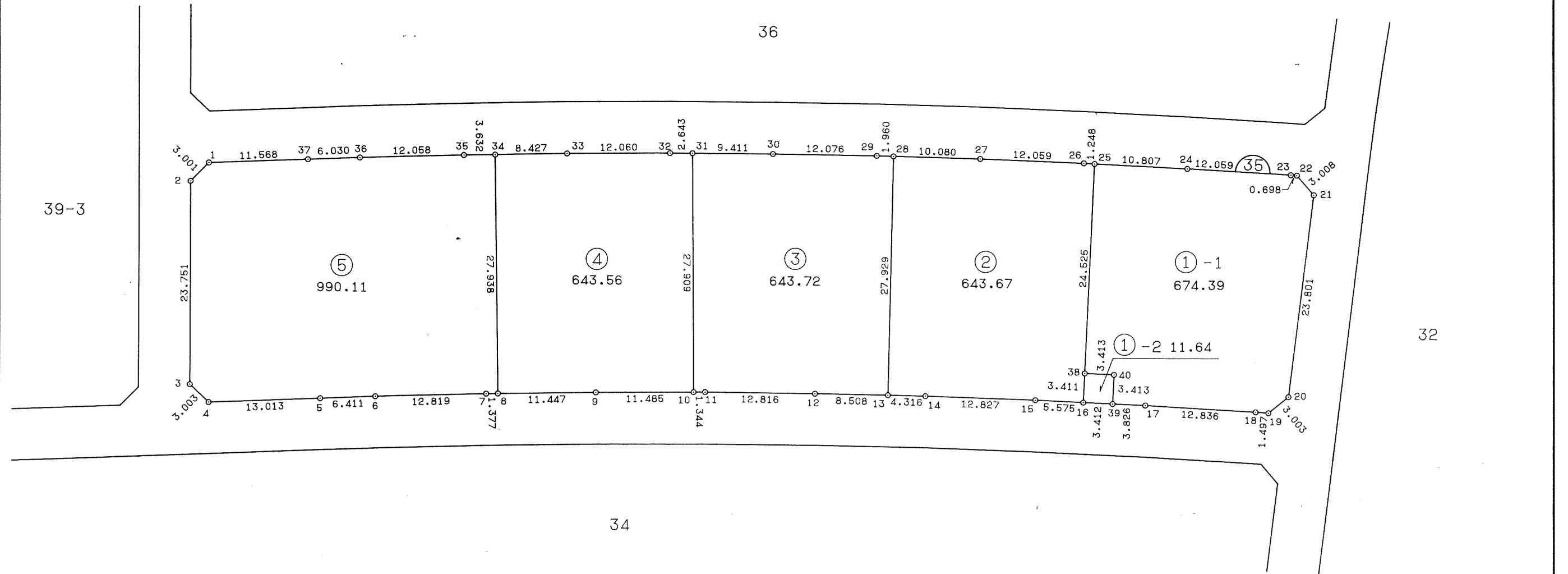
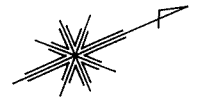

この画地出来形確認測量図は、当該土地区画整理組合が土地区画整理法第 103 条の規定に基づく換地処分時（H 8. 7.26）に伴い作成したものの写しです。（換地処分時に土地権利者に送付したものの写し）

千葉都市計画事業土気南特定土地区画整理事業 画地出来形確認測量図（第二工区）

縮尺 1 : 500 全 葉の

平成
年
月

あすみが丘 5-36



千葉市街地開発コンサルタント協同組合

千葉市土気南土地区画整理組合


この画地出来形確認測量図は、当該土地区画整理組合が土地区画整理法第 103 条の規定に基づく換地処分時（H 8. 7.26）に伴い作成したものの写しです。（換地処分時に土地権利者に送付したものの写し）

千葉都市計画事業土気南特定土地区画整理事業 画地出来形確認測量図（第二工区）

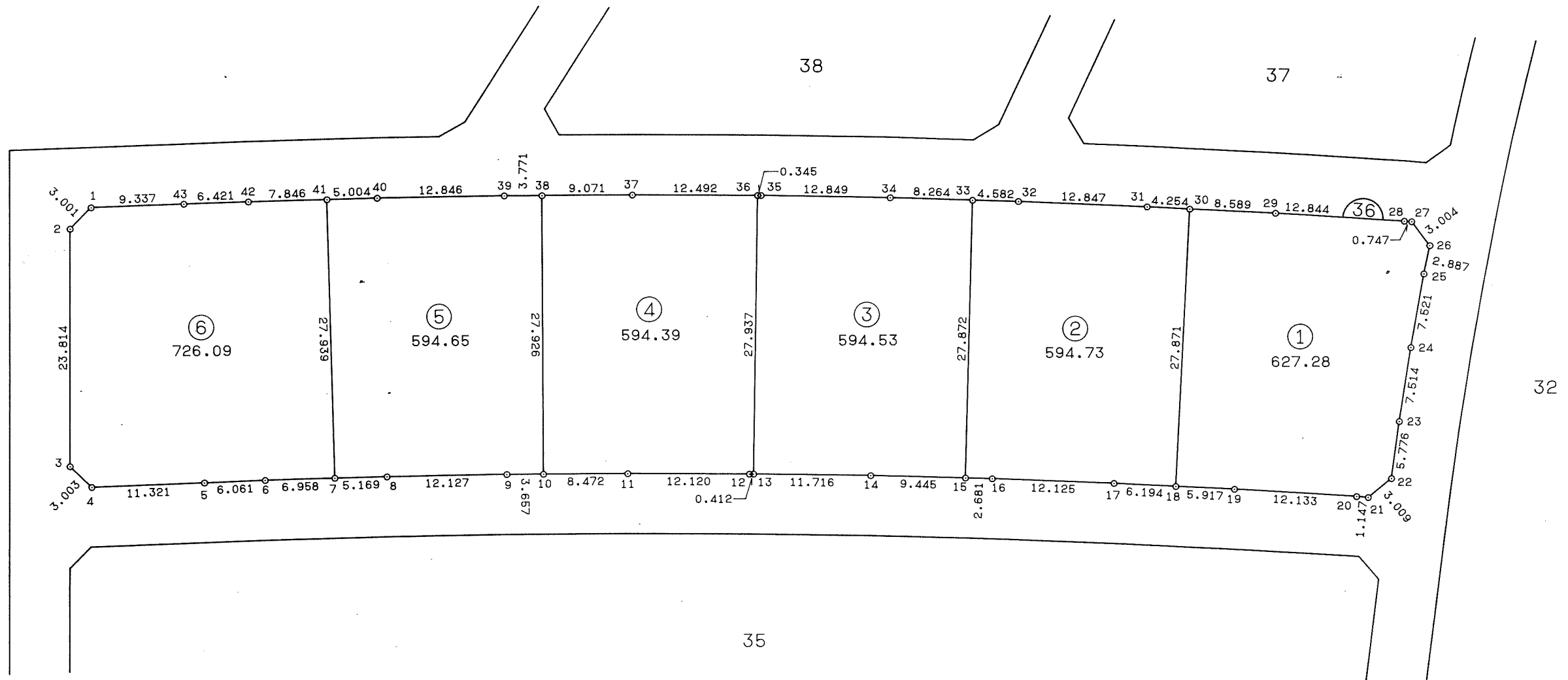
縮尺 1 : 500 全 葉の

平成
年
月

あすみが丘 5-37



39-3



千葉市街地開発コンサルタント協同組合

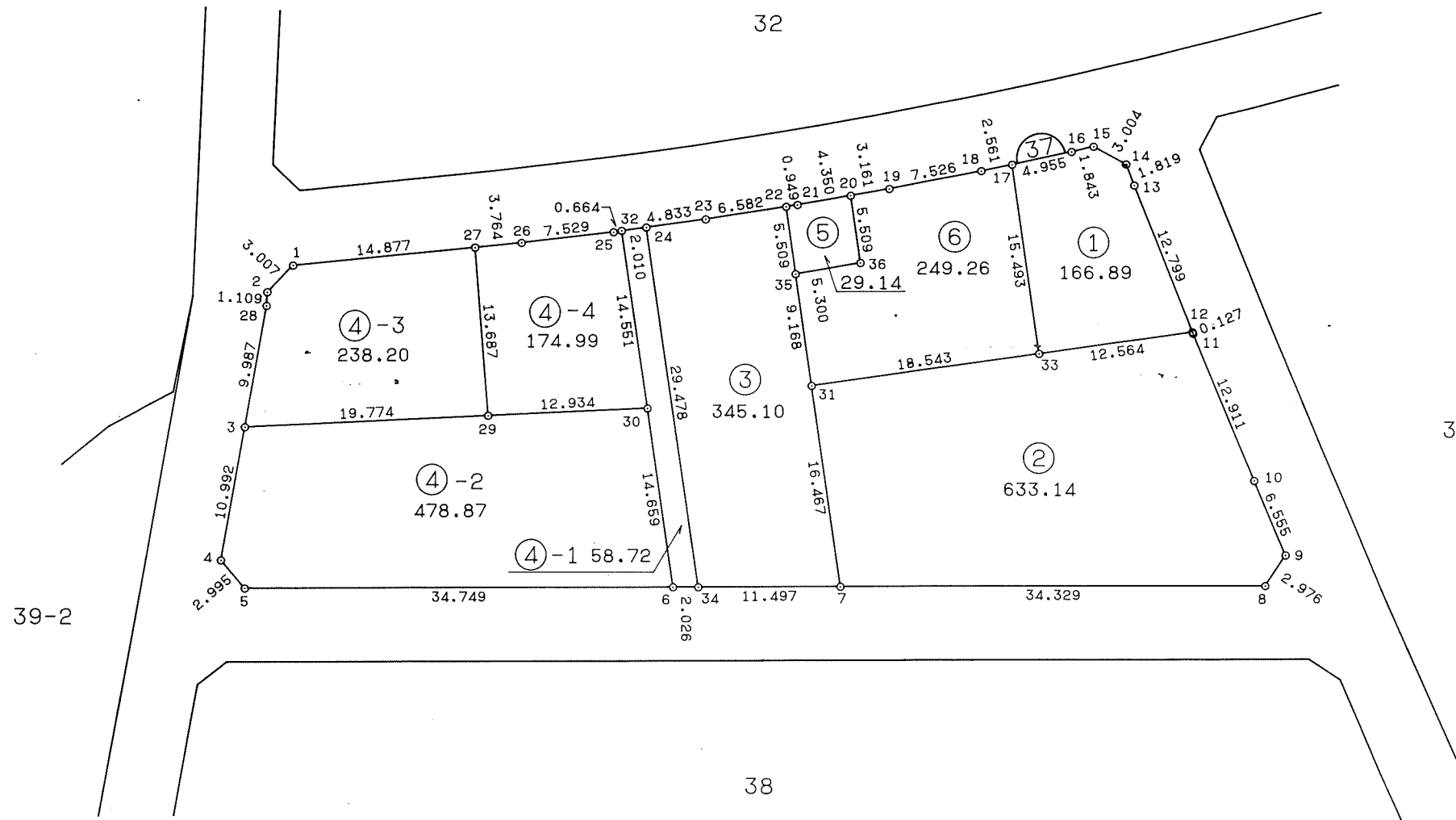
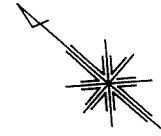

千葉市土気南土地区画整理組合

千葉都市計画事業土気南特定土地区画整理事業 画地出来形確認測量図（第二工区）

縮尺 1:500 全 葉の

平成
年
月

あすみが丘 5-38



千葉市街地開発コンサルタント協同組合

千葉市土気南土地区画整理組合

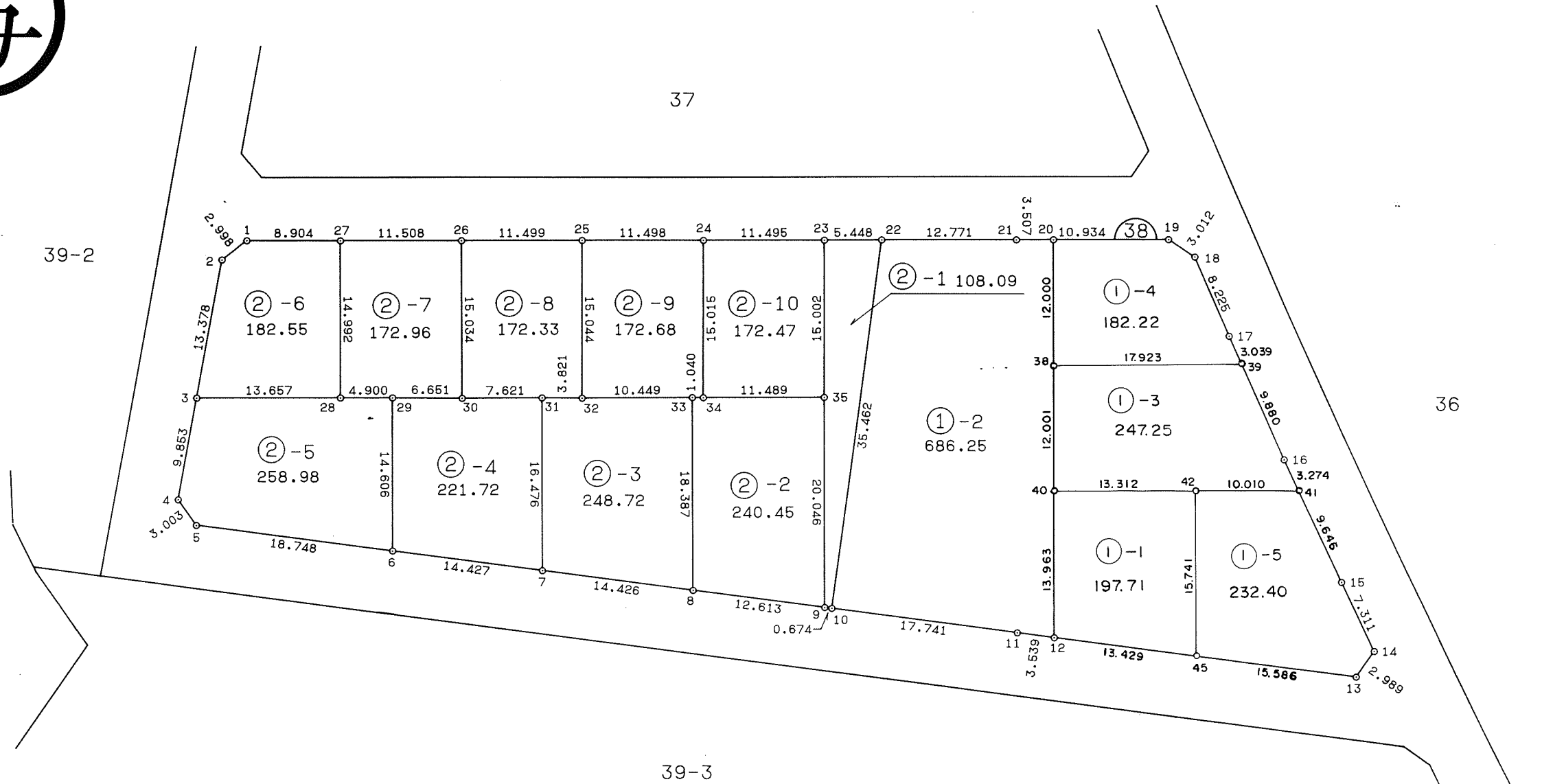
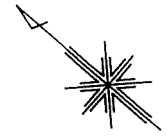
この画地出来形確認測量図は、当該土地区画整理組合が土地区画整理法第 103 条の規定に基づく換地処分時（H 8. 7.26）に伴い作成したものの写しです。（換地処分時に土地権利者に送付したものの写し）

千葉都市計画事業土気南特定土地区画整理事業 画地出来形確認測量図（第二工区）

縮尺 1:500 全 葉の

平成
年
月

あすみが丘 5-39



千葉市街地開発コンサルタント協同組合

千葉市土気南土地区画整理組合

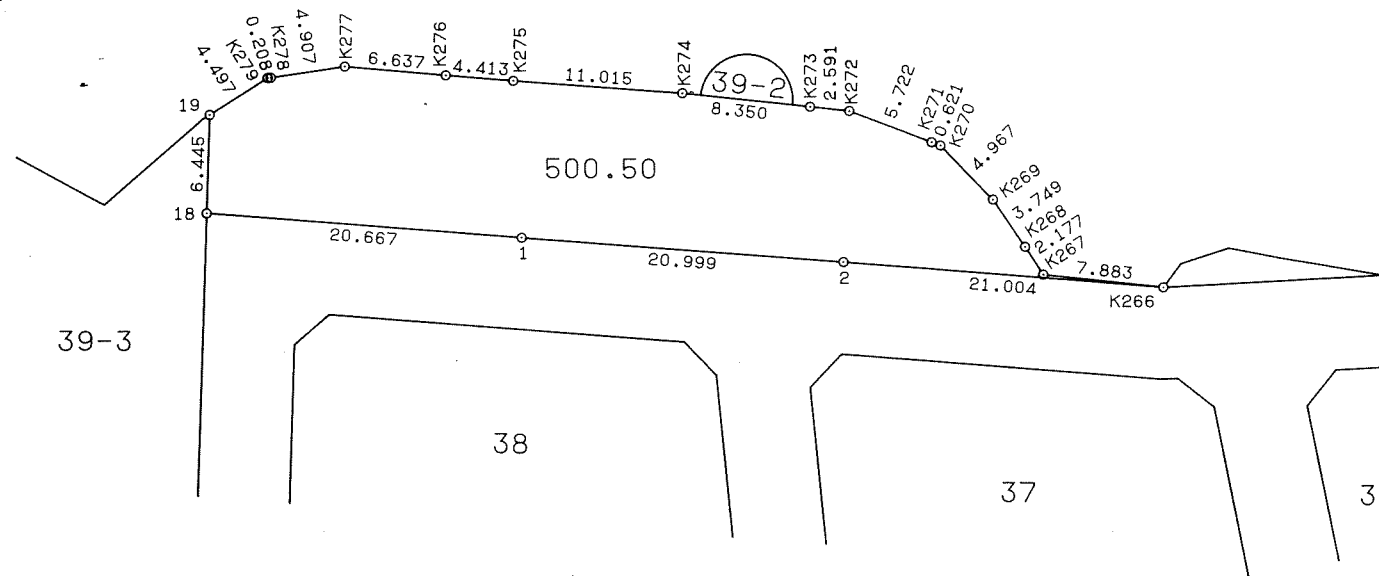
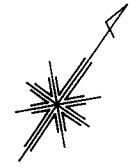

この画地出来形確認測量図は、当該土地区画整理組合が土地区画整理法第 103 条の規定に基づく換地処分時（H 8. 7.26）に伴い作成したものの写しです。（換地処分時に土地権利者に送付したものの写し）

千葉都市計画事業土気南特定土地区画整理事業 画地出来形確認測量図（第二工区）

縮尺 1 : 500 全 葉の

平成
年
月

あすみが丘 5-40



千葉市街地開発コンサルタント協同組合

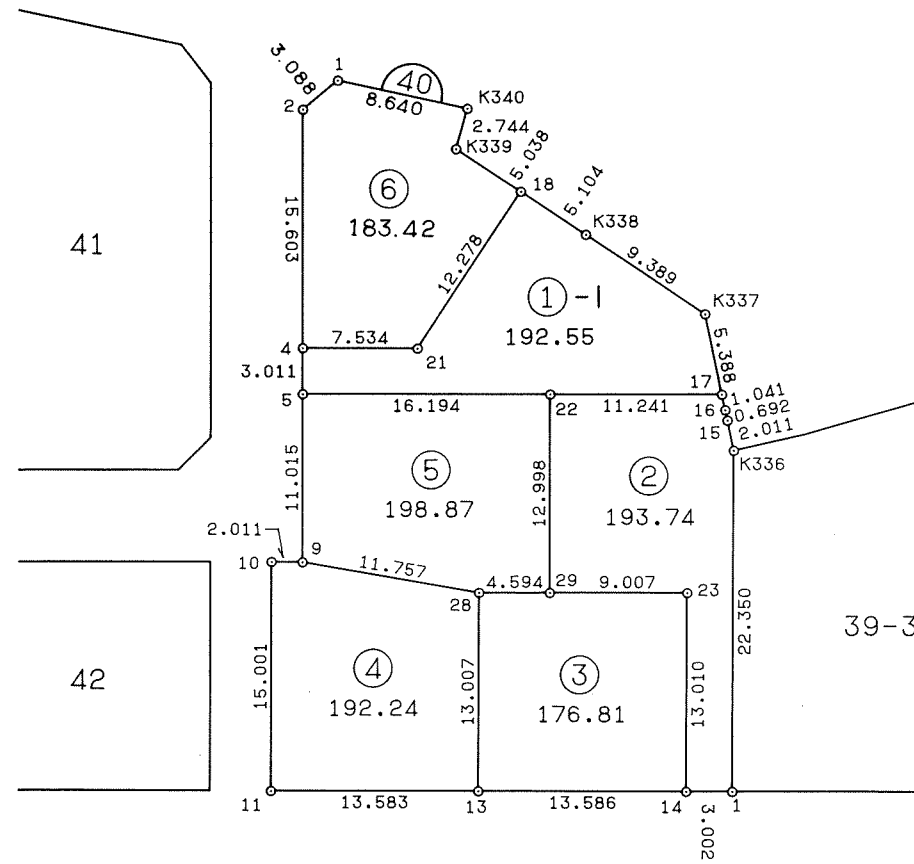
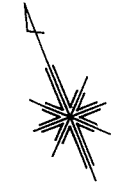

千葉市土気南土地区画整理組合

千葉都市計画事業土気南特定土地区画整理事業 画地出来形確認測量図（第二工区）

縮尺 1:500 全葉の

平成
年
月

あすみが丘 5-43



千葉市街地開発コンサルタント協同組合

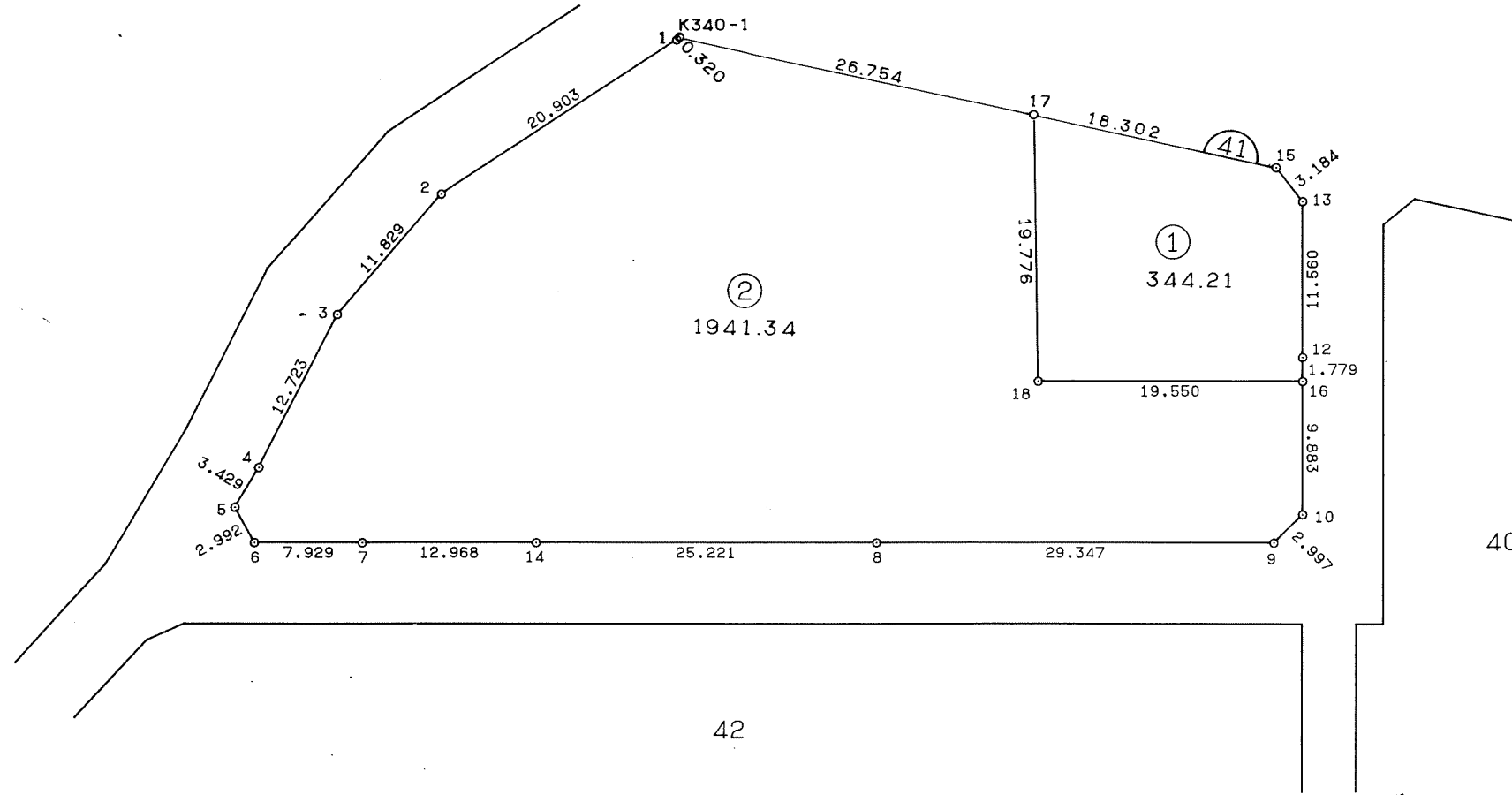
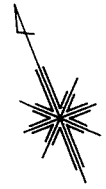

千葉市土気南土地区画整理組合

千葉都市計画事業土気南特定土地区画整理事業 画地出来形確認測量図（第二工区）

縮尺 1 : 500 全 葉の

平成
年
月

あすみが丘 5-44



千葉市街地開発コンサルタント協同組合

千葉市土気南土地区画整理組合

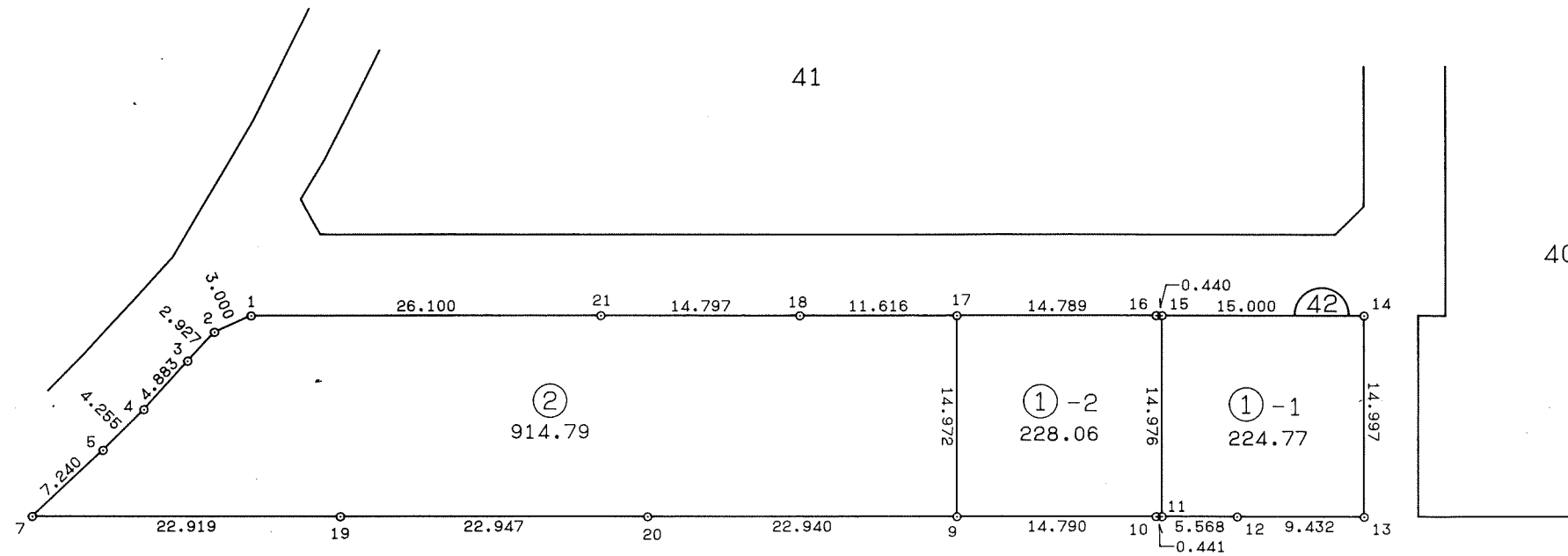

この画地出来形確認測量図は、当該土地区画整理組合が土地区画整理法第 103 条の規定に基づく換地処分時（H 8. 7.26）に伴い作成したものの写しです。（換地処分時に土地権利者に送付したものの写し）

千葉都市計画事業土気南特定土地区画整理事業 画地出来形確認測量図（第二工区）

縮尺 1:500 全 葉の

平成
年
月

あすみが丘 5-45



千葉市街地開発コンサルタント協同組合

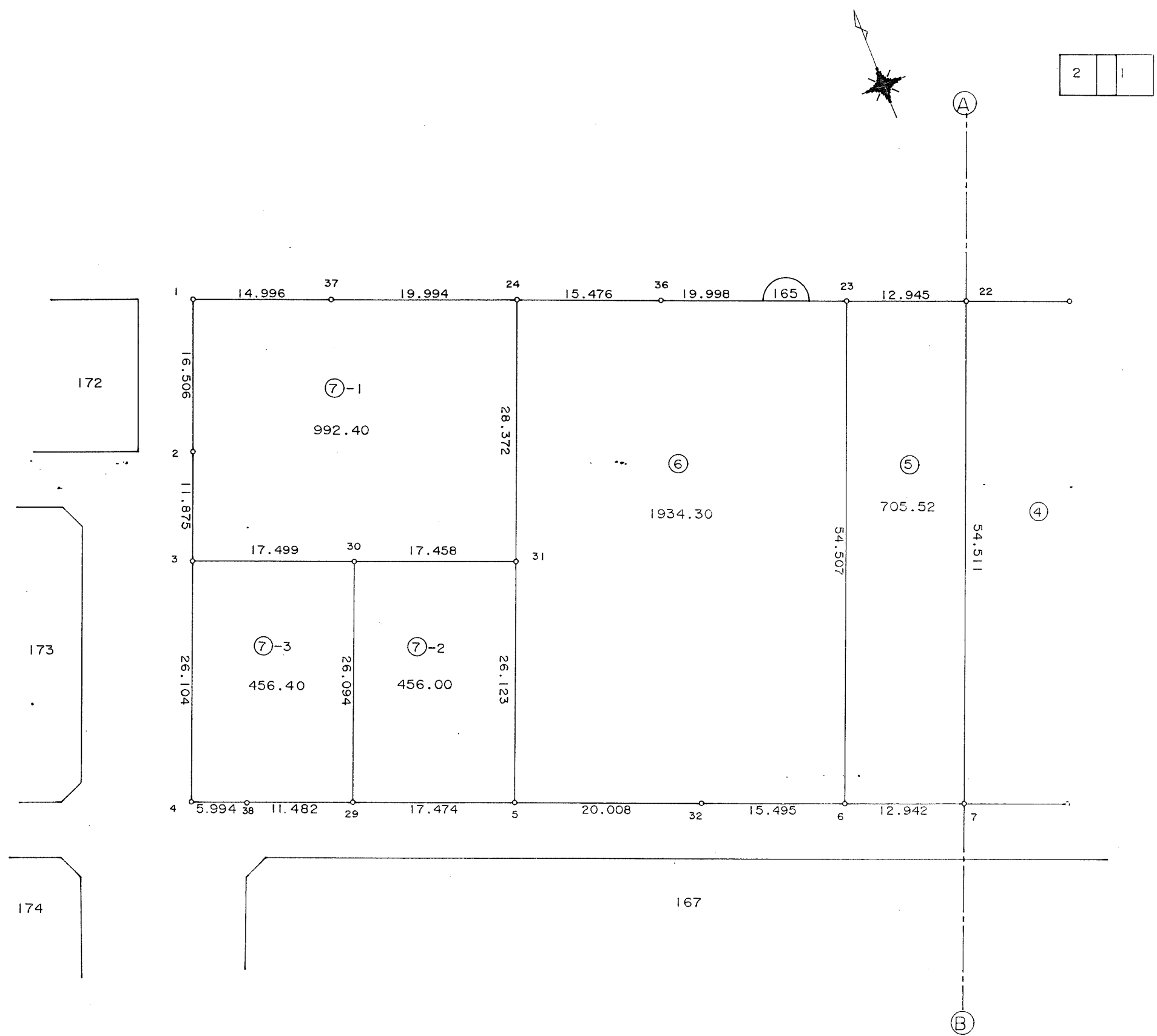

千葉市土気南土地区画整理組合

千葉都市計画事業土気南特定土地区画整理事業 画地出来形確認測量図（第二工区）

縮尺 1 : 500 全 2 葉の 2

平成
年
月

あすみが丘 5-46



千葉市街地開発コンサルタント協同組合

千葉市土気南土地区画整理組合

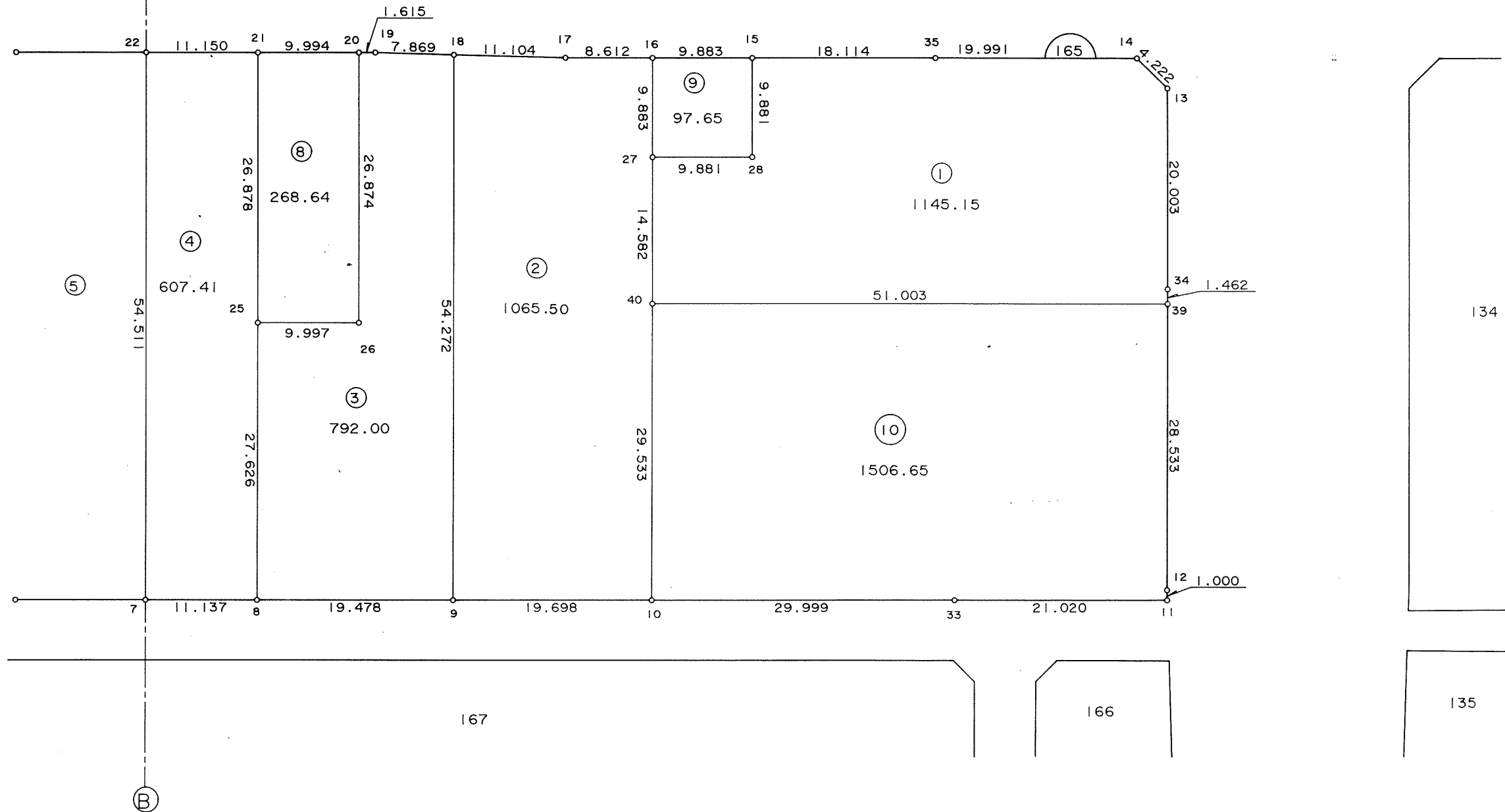
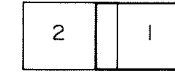

この画地出来形確認測量図は、当該土地区画整理組合が土地区画整理法第 103 条の規定に基づく換地処分時（H 8. 7.26）に伴い作成したものの写しです。（換地処分時に土地権利者に送付したものの写し）

千葉都市計画事業土気南特定土地区画整理事業 画地出来形確認測量図（第二工区）

縮尺 1 : 500 全 2 葉の 1

平成
年
月

あすみが丘 5-46



千葉市街地開発コンサルタント協同組合

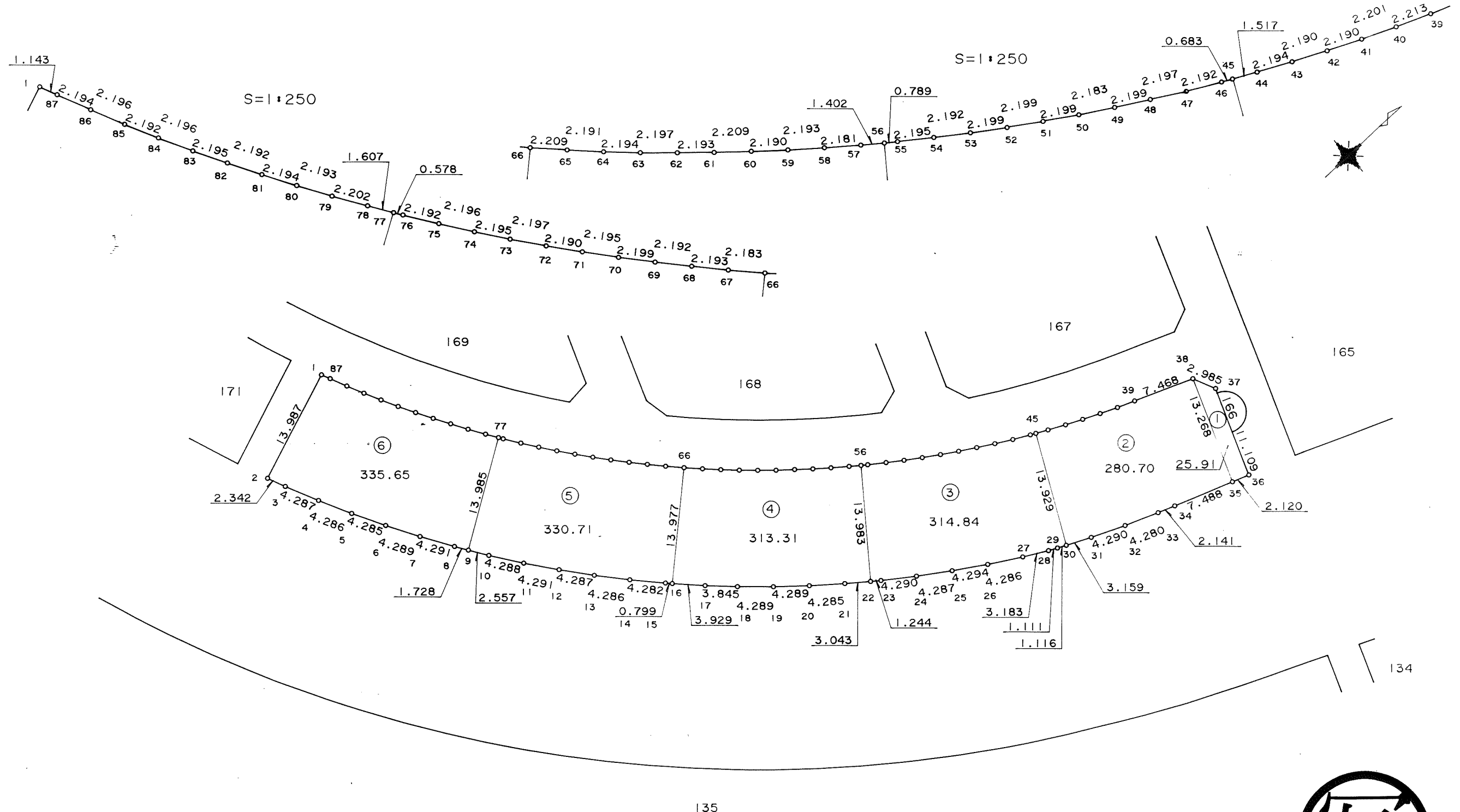
千葉市土気南土地区画整理組合

千葉都市計画事業土気南特定土地区画整理事業 画地出来形確認測量図（第二工区）

縮尺 1 : 500 全 葉の


平成
年
月

あすみが丘 5-47



千葉市街地開発コンサルタント協同組合

千葉市土気南土地区画整理組合




この画地出来形確認測量図は、当該土地区画整理組合が土地区画整理法第 103 条の規定に基づく換地処分時（H 8. 7.26）に伴い作成したものの写しです。（換地処分時に土地権利者に送付したものの写し）

千葉都市計画事業土気南特定土地区画整理事業 画地出来形確認測量図（第二工区）

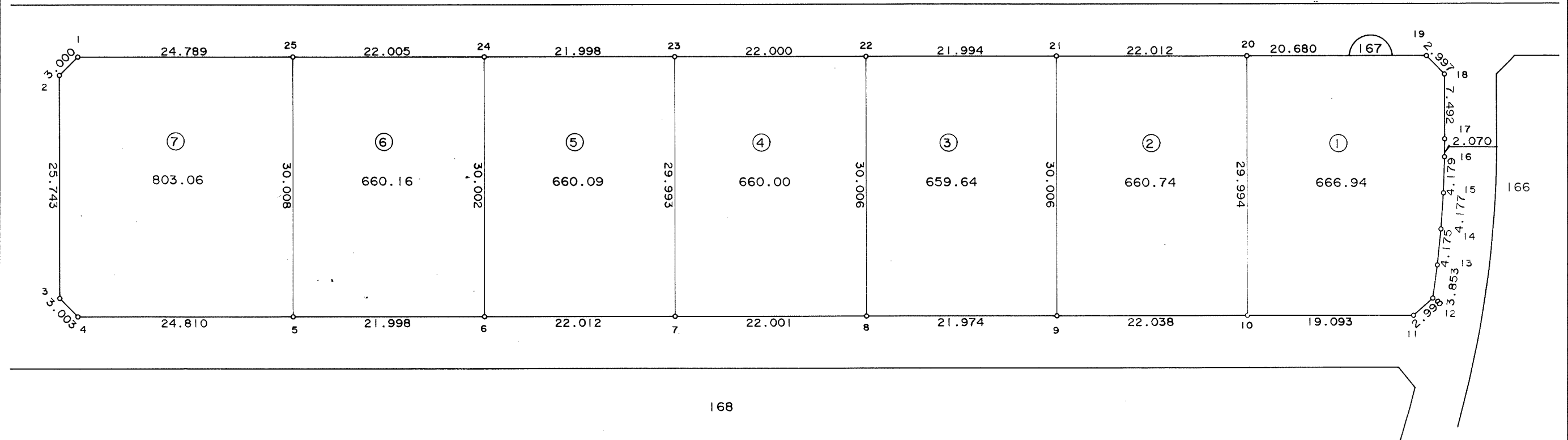
縮尺 1 : 500 全 葉の

平成
年
月

あすみが丘 5-48



165



168

千葉市街地開発コンサルタント協同組合

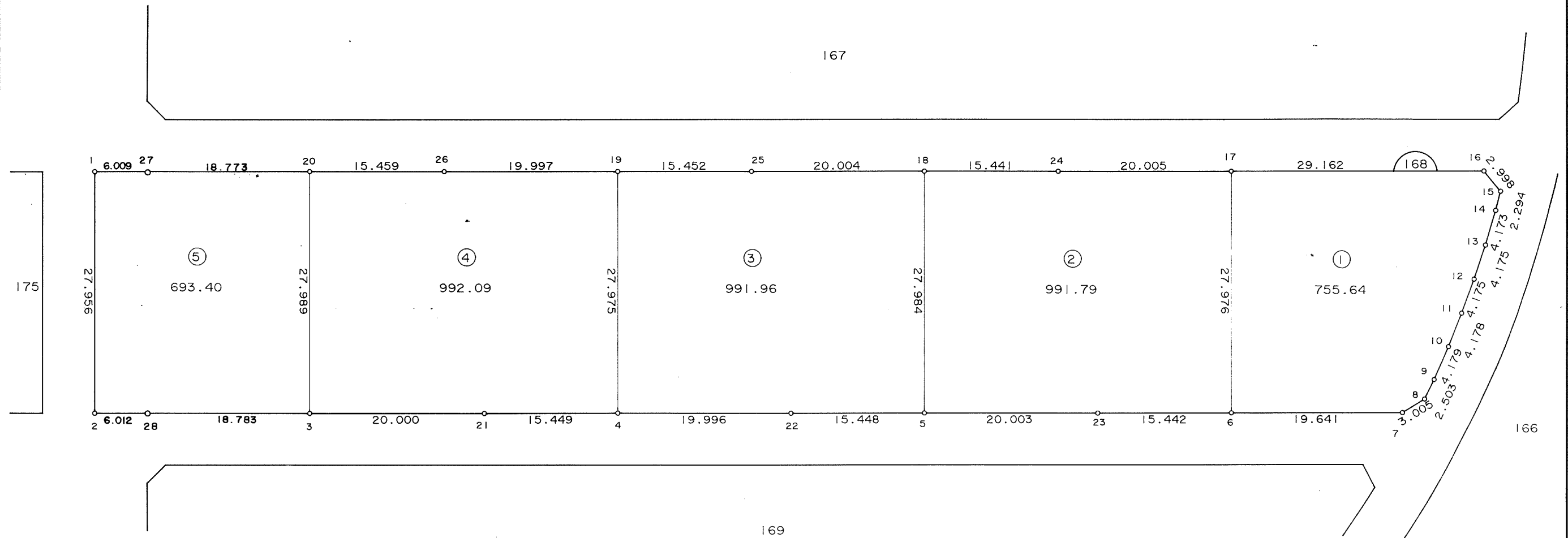

千葉市土気南土地区画整理組合

千葉都市計画事業土気南特定土地区画整理事業 画地出来形確認測量図（第二工区）

縮尺 1 : 500 全 葉の

平成
年
月

あすみが丘 5-49



千葉市街地開発コンサルタント協同組合

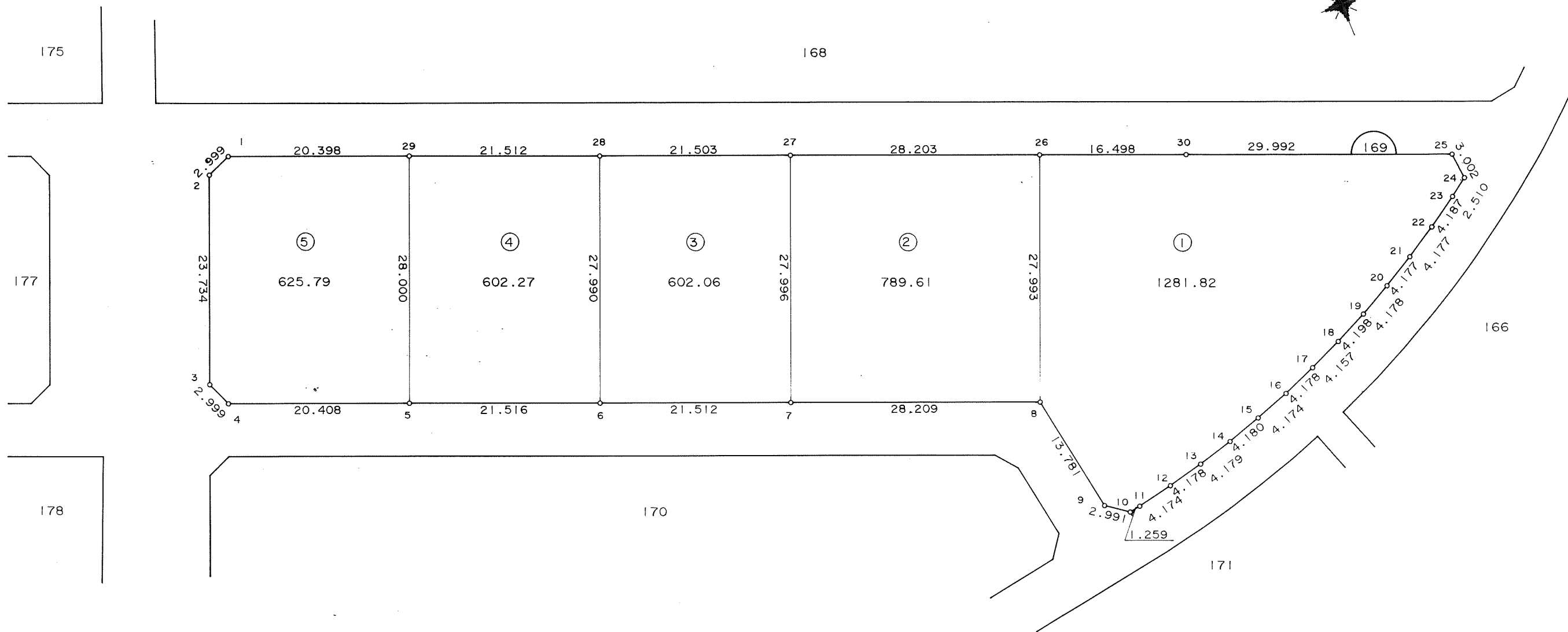
千葉市土気南土地区画整理組合

千葉都市計画事業土気南特定土地区画整理事業 画地出来形確認測量図（第二工区）

縮尺1:500 全葉の

平成
年
月

あすみが丘5-50



千葉市街地開発コンサルタント協同組合

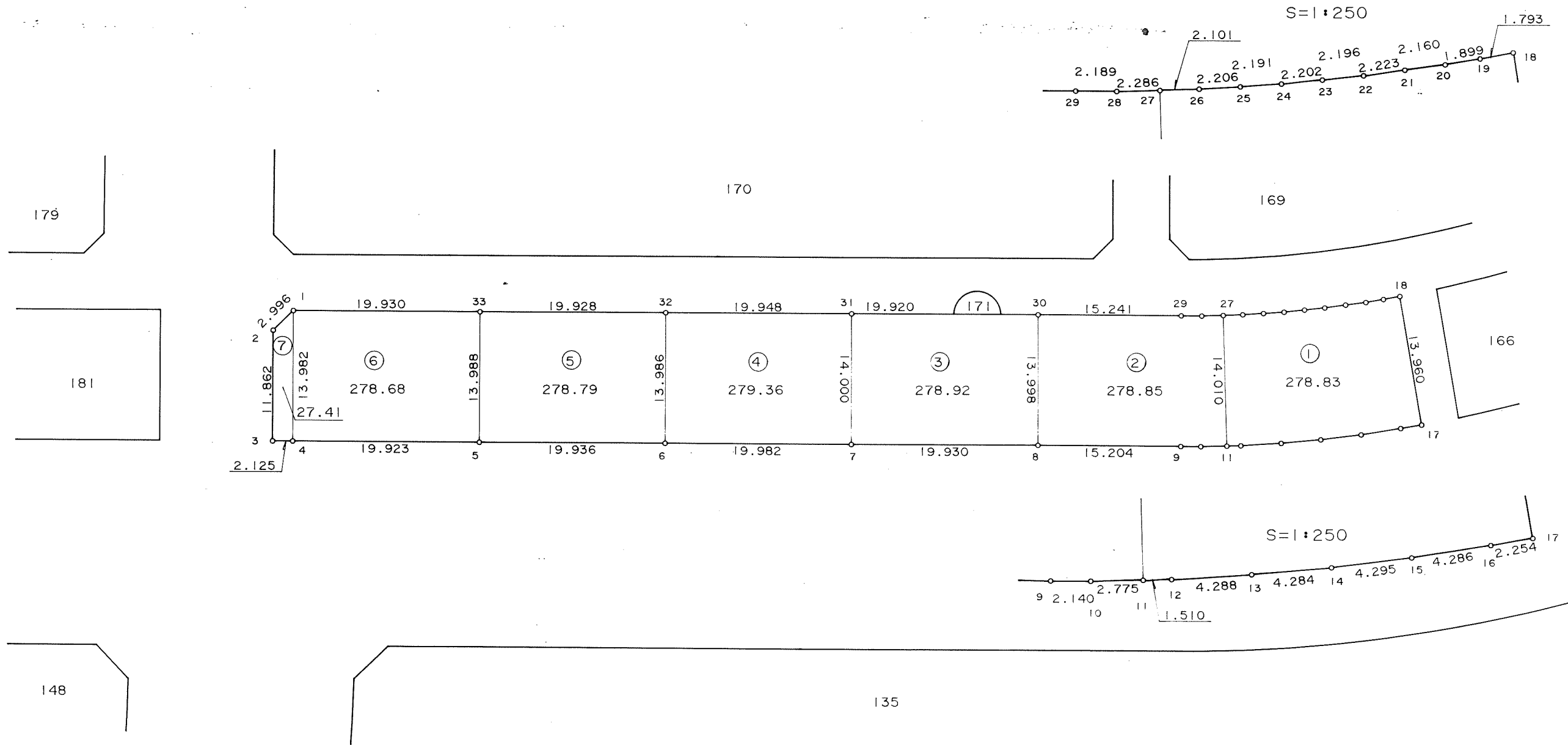
千葉市土気南土地区画整理組合

千葉都市計画事業土気南特定土地区画整理事業 画地出来形確認測量図（第二工区）

縮尺 1:500 全葉の

平成
年
月

あすみが丘 5-51



千葉市街地開発コンサルタント協同組合

千葉市土気南土地区画整理組合

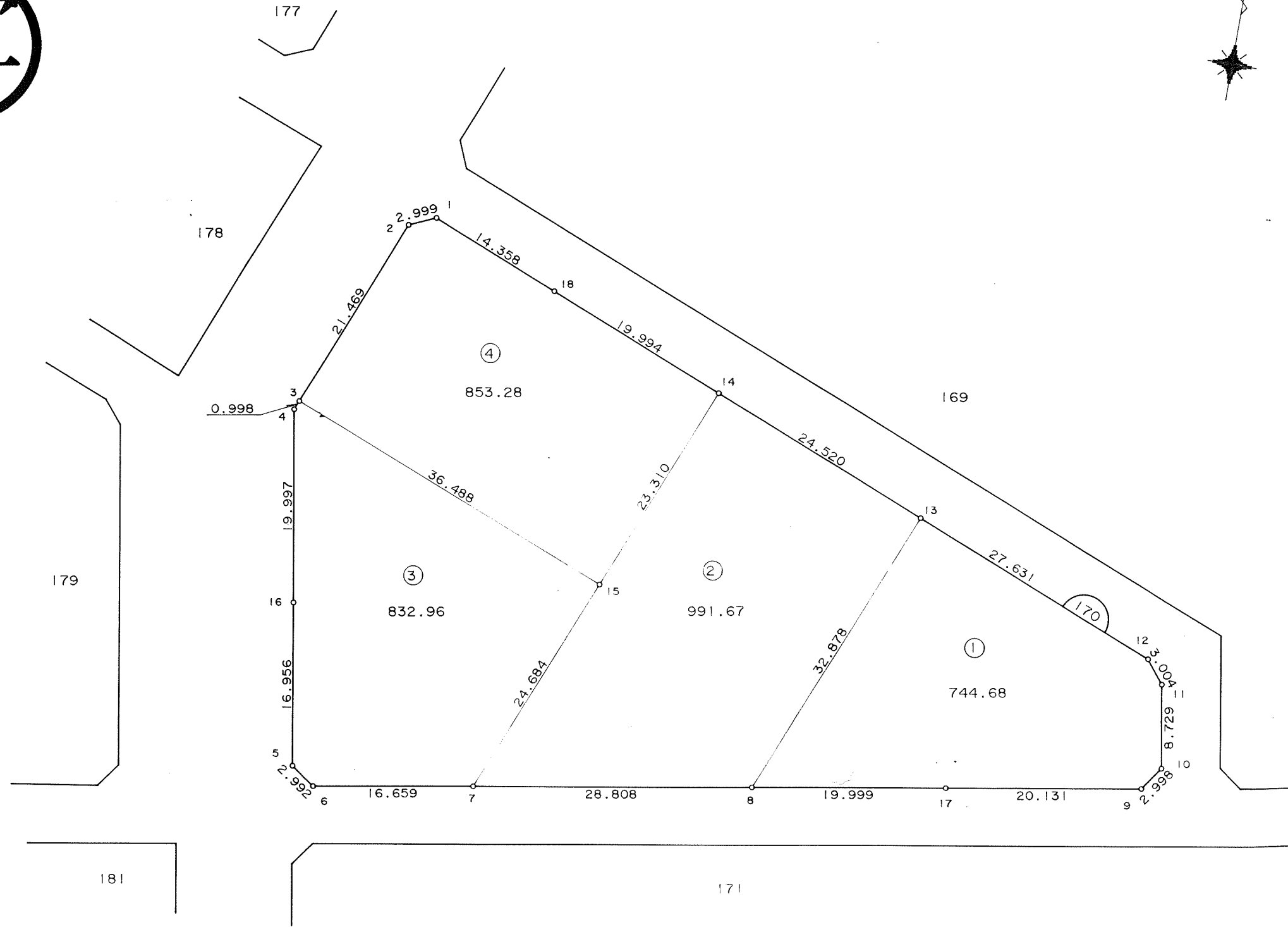

この画地出来形確認測量図は、当該土地区画整理組合が土地区画整理法第 103 条の規定に基づく換地処分時（H 8. 7.26）に伴い作成したものの写しです。（換地処分時に土地権利者に送付したものの写し）

千葉都市計画事業土気南特定土地区画整理事業 画地出来形確認測量図（第二工区）

縮尺 1 : 500 全 葉 の

平成
年
月

あすみが丘 5-52



千葉市街地開発コンサルタント協同組合

千葉市土気南土地区画整理組合

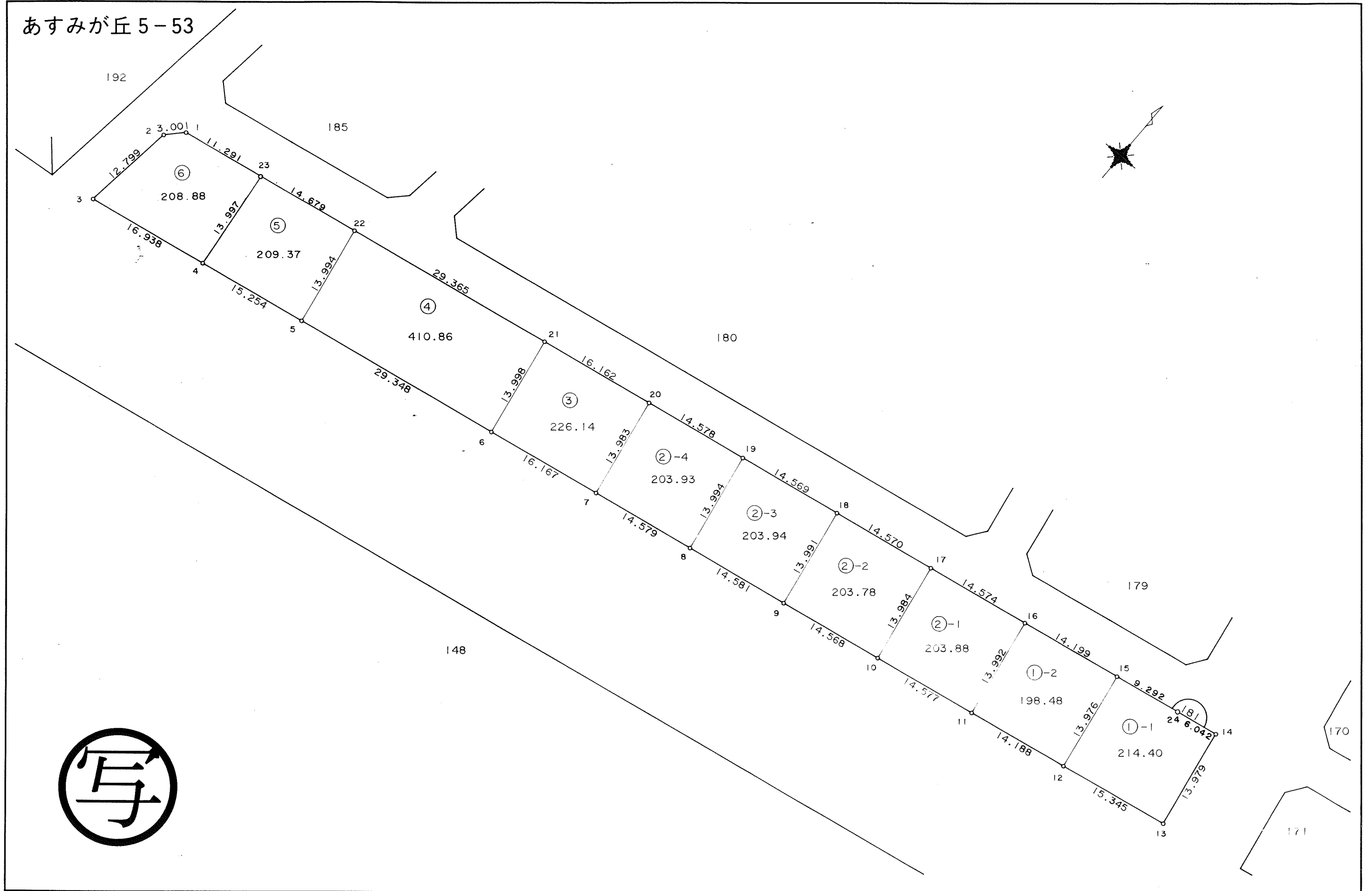
この画地出来形確認測量図は、当該土地区画整理組合が土地区画整理法第 103 条の規定に基づく換地処分時（H 8. 7.26）に伴い作成したものの写しです。（換地処分時に土地権利者に送付したものの写し）

千葉都市計画事業土気南特定土地区画整理事業 画地出来形確認測量図（第二工区）

縮尺 1 : 500 全 葉 の

平成
年
月

あすみが丘 5-53



千葉市街地開発コンサルタント協同組合



千葉市土気南特定土地区画整理事業

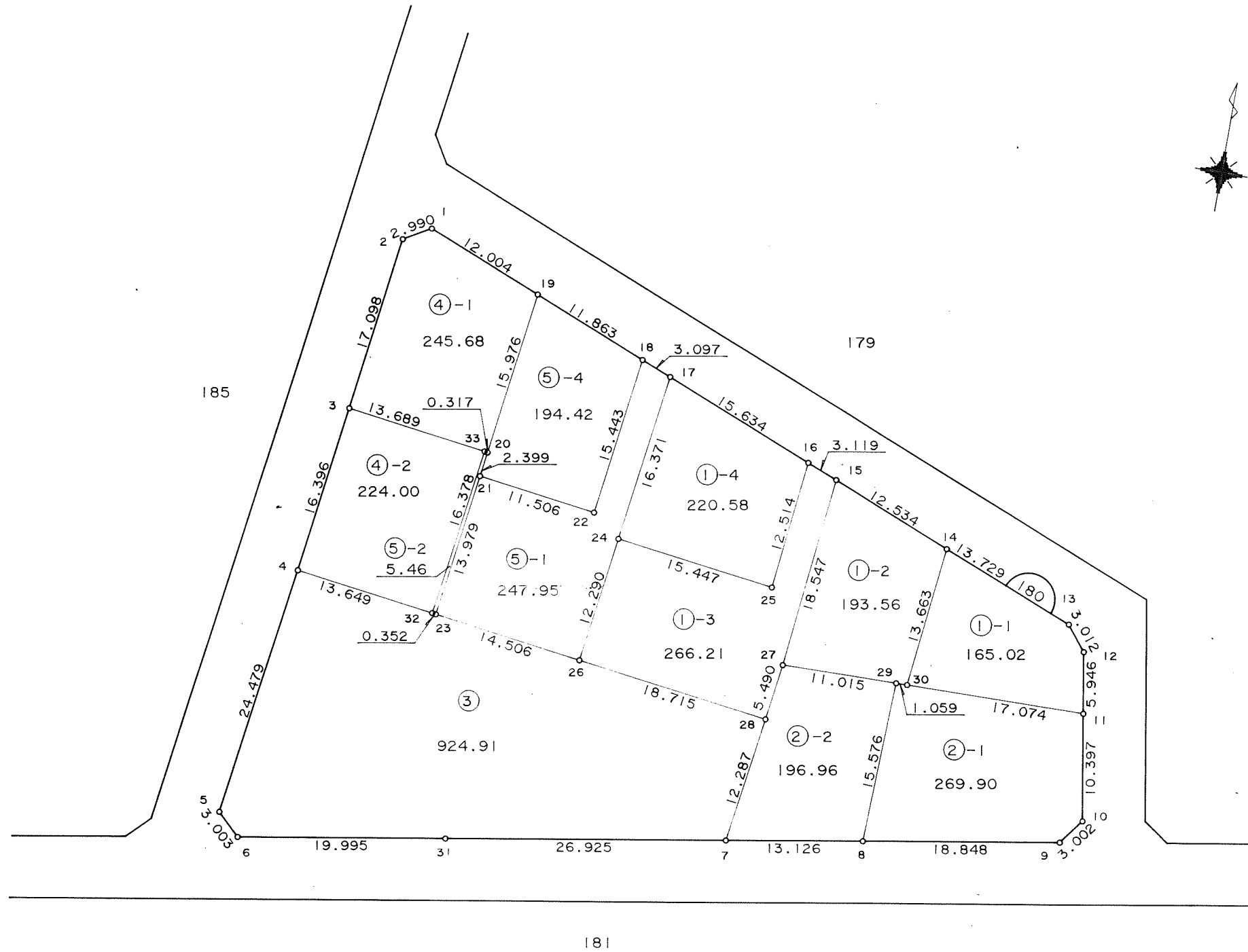

この画地出来形確認測量図は、当該土地区画整理組合が土地区画整理法第 103 条の規定に基づく換地処分時（H 8. 7.26）に伴い作成したものの写しです。（換地処分時に土地権利者に送付したものの写し）

千葉都市計画事業土気南特定土地区画整理事業 画地出来形確認測量図（第二工区）

縮尺 1:500 全葉の

平成
年
月

あすみが丘 5-54



千葉市街地開発コンサルタント協同組合

千葉市土気南土地区画整理組合

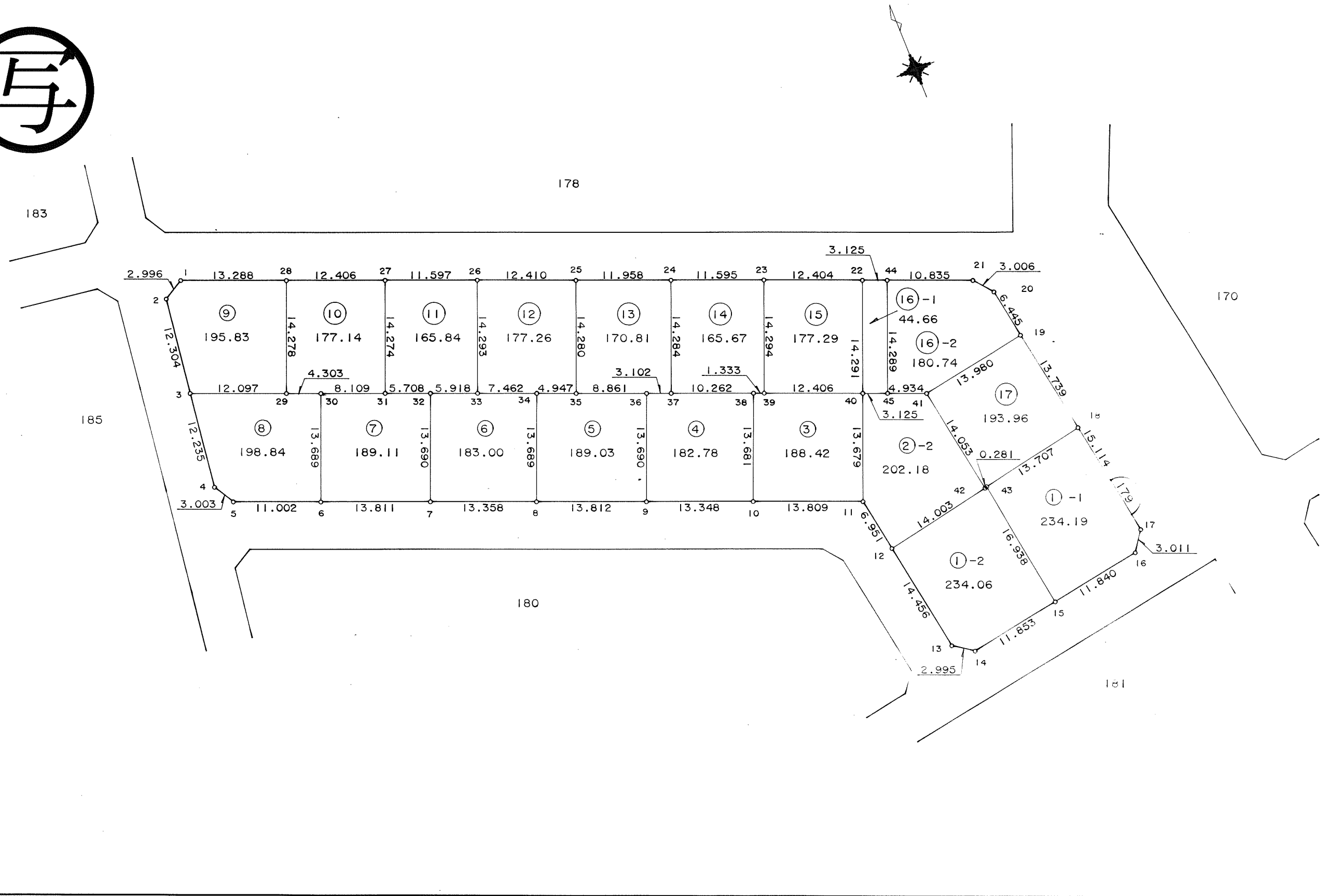

この画地出来形確認測量図は、当該土地区画整理組合が土地区画整理法第 103 条の規定に基づく換地処分時（H 8. 7.26）に伴い作成したものの写しです。（換地処分時に土地権利者に送付したものの写し）

千葉都市計画事業土気南特定土地区画整理事業 画地出来形確認測量図（第二工区）

縮尺 1 : 500 全 葉の

平成
年
月

あすみが丘 5-55



千葉市街地開発コンサルタント協同組合

千葉市土気南土地区画整理組合

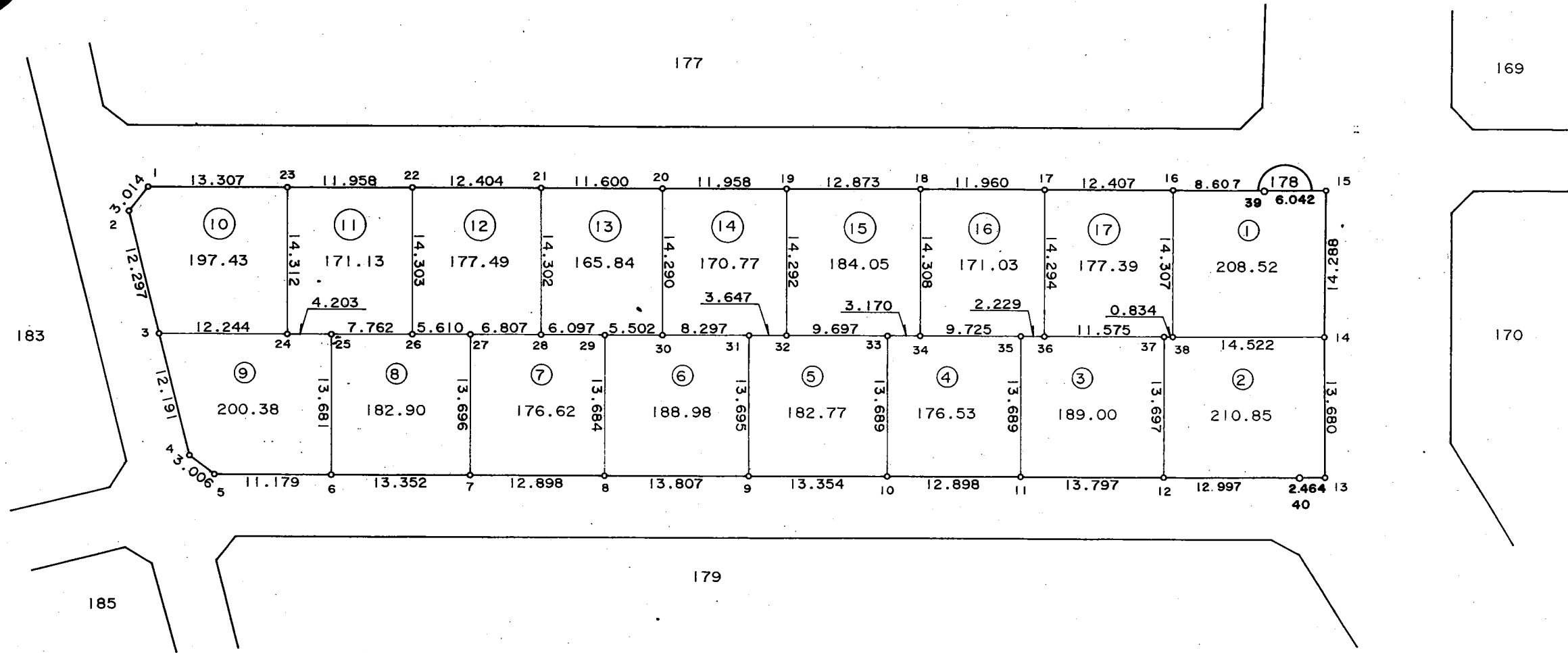

この画地出来形確認測量図は、当該土地区画整理組合が土地区画整理法第 103 条の規定に基づく換地処分時（H 8. 7.26）に伴い作成したものの写しです。（換地処分時に土地権利者に送付したものの写し）

千葉都市計画事業土気南特定土地区画整理事業 画地出来形確認測量図（第二工区）

縮尺 1:500 全葉の

平成
年
月

あすみが丘 5-56



千葉市街地開発コンサルタント協同組合

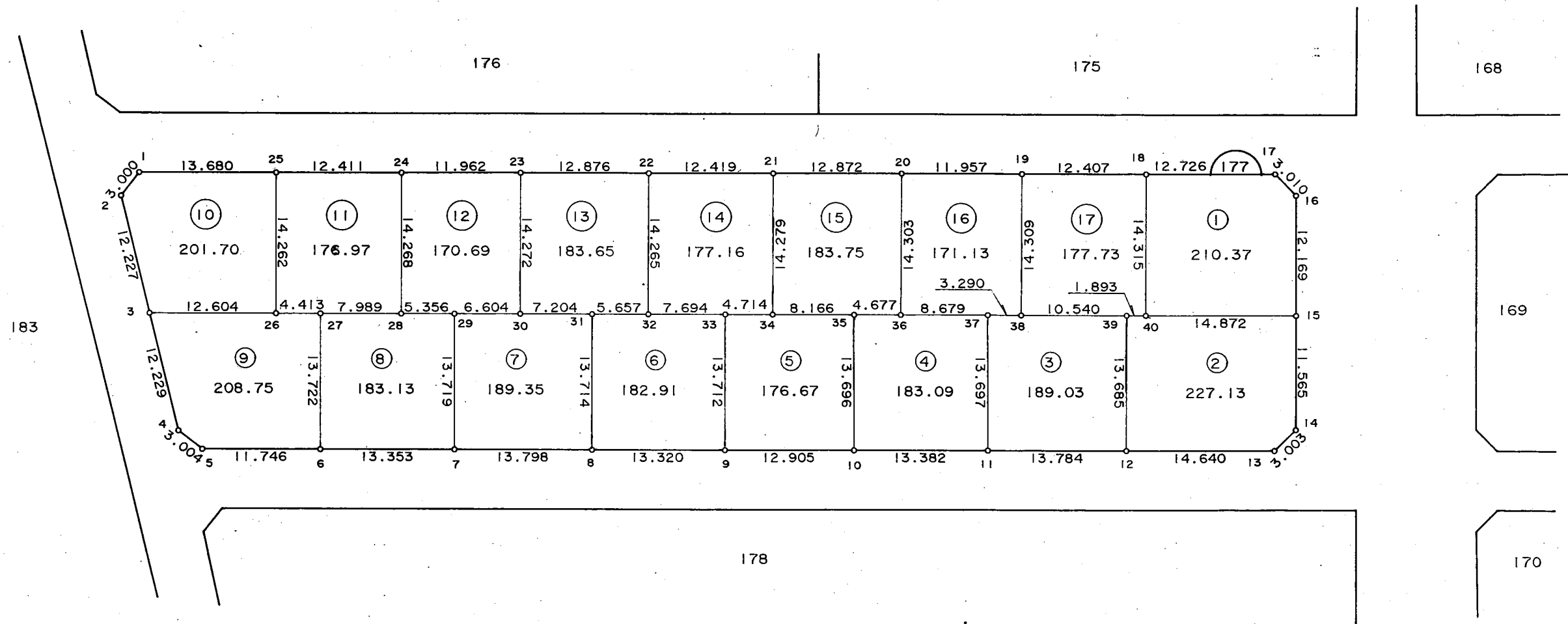

千葉市土気南土地区画整理組合

千葉都市計画事業土気南特定土地区画整理事業 画地出来形確認測量図（第二工区）

縮尺 1:500 全葉の

平成
年
月

あすみが丘 5-57



千葉市街地開発コンサルタント協同組合

千葉市土気南土地区画整理組合

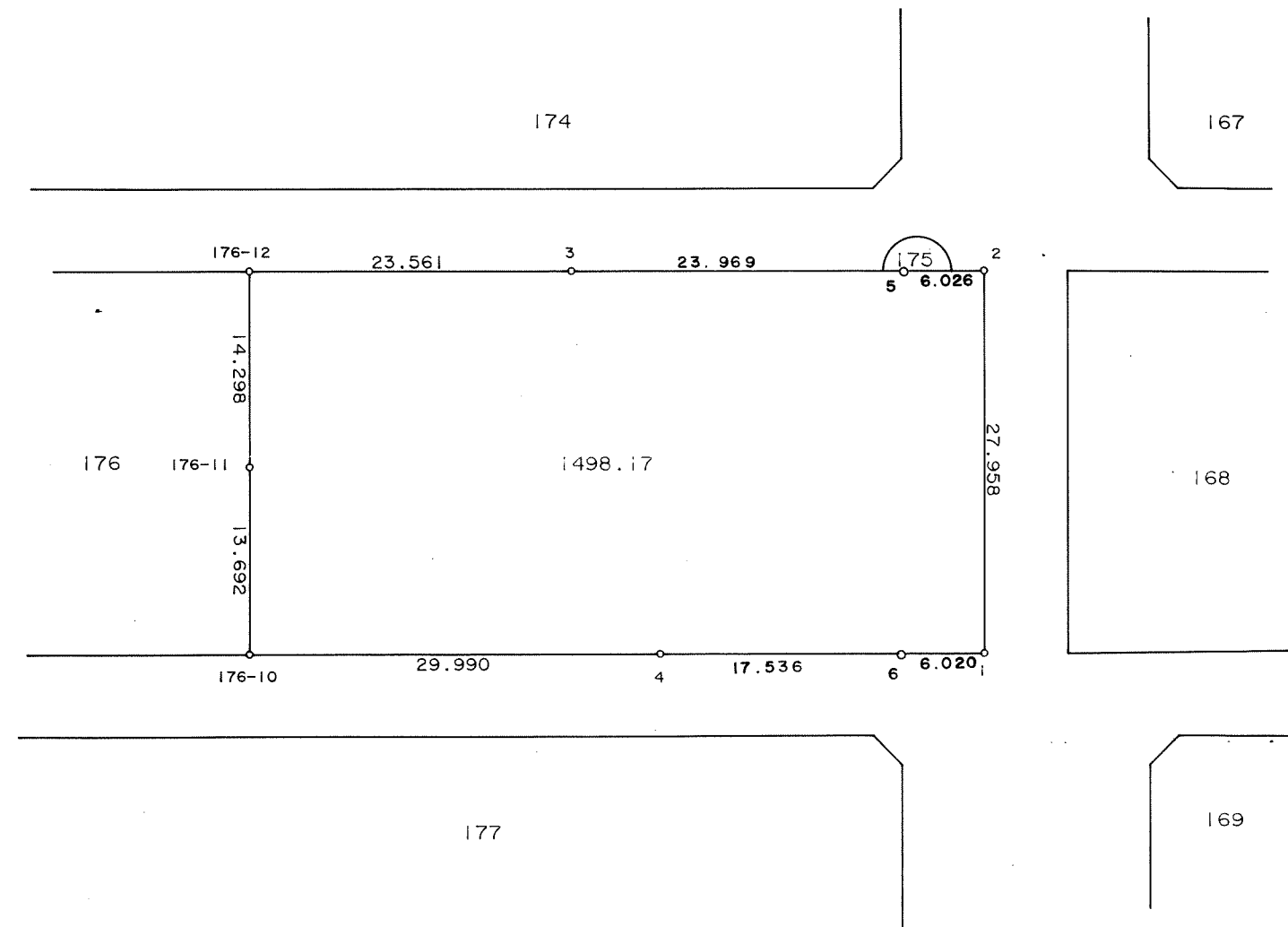
この画地出来形確認測量図は、当該土地区画整理組合が土地区画整理法第 103 条の規定に基づく換地処分時（H 8. 7.26）に伴い作成したものの写しです。（換地処分時に土地権利者に送付したものの写し）

千葉都市計画事業土気南特定土地区画整理事業 画地出来形確認測量図（第二工区）

縮尺 1 : 500 全 葉の

平成
年
月

あすみが丘 5-58



千葉市街地開発コンサルタント協同組合

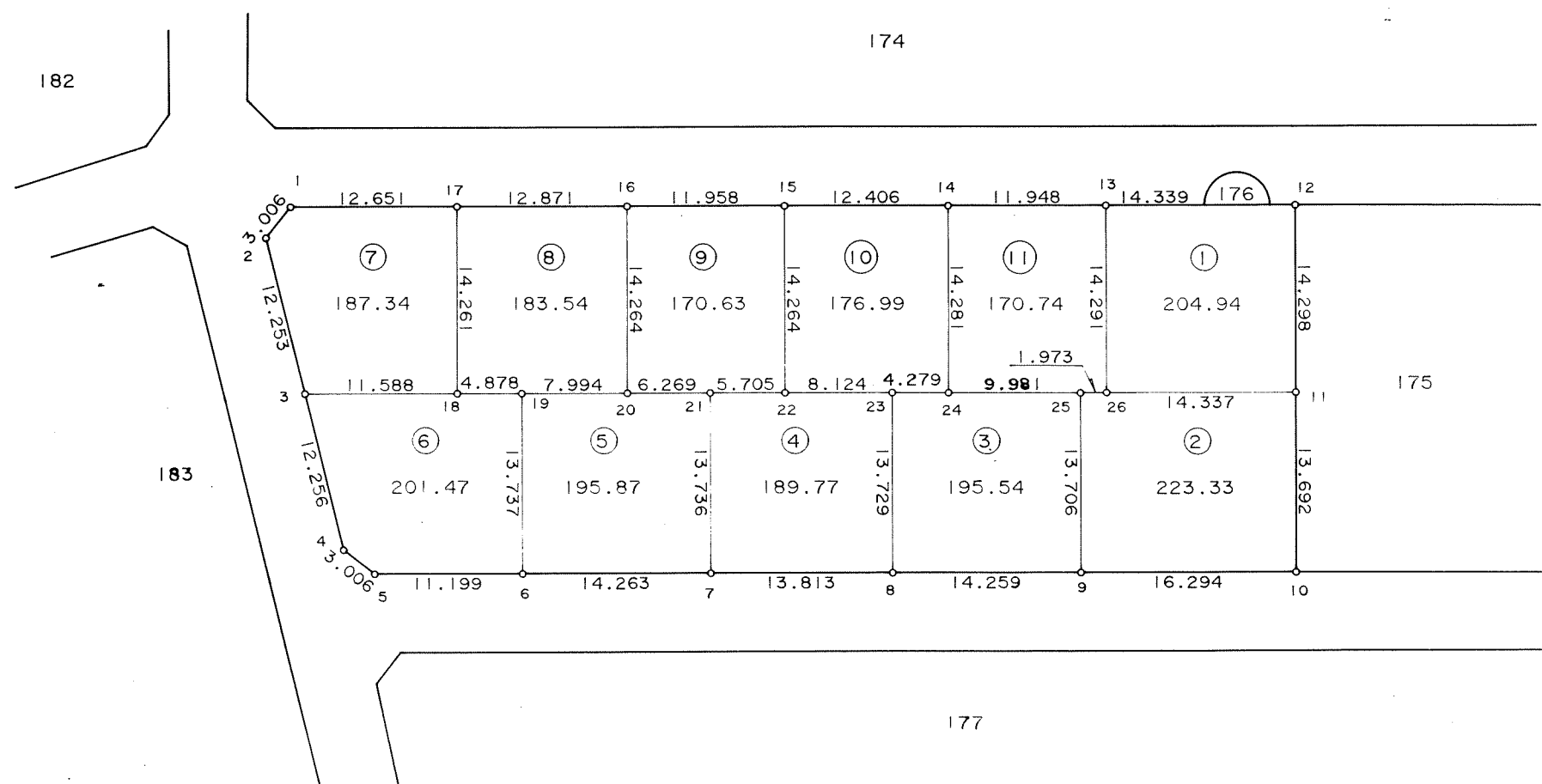

千葉市土気南土地区画整理組合

千葉都市計画事業土気南特定土地区画整理事業 画地出来形確認測量図（第二工区）

縮尺1:500 全葉の

平成
年
月

あすみが丘5-59



千葉市街地開発コンサルタント協同組合

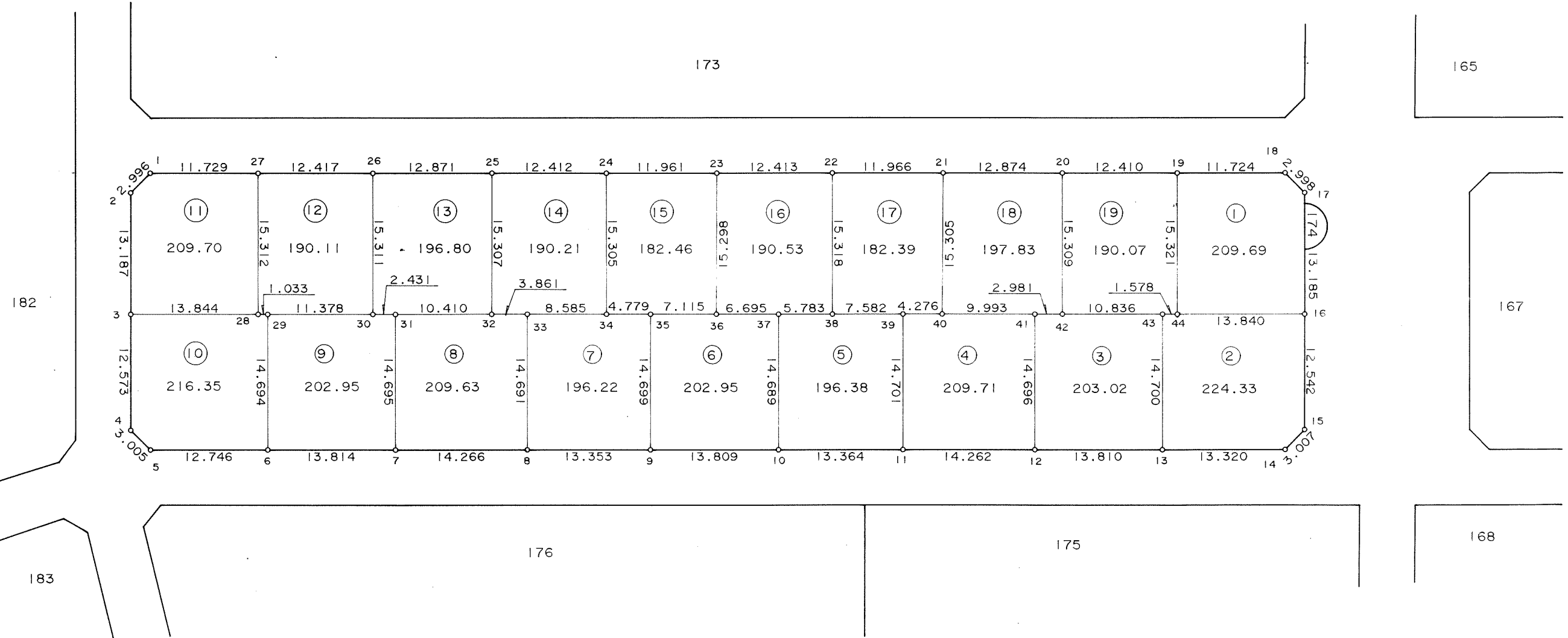
千葉市土気南土地区画整理組合

千葉都市計画事業土気南特定土地区画整理事業 画地出来形確認測量図（第二工区）

縮尺 1 : 500 全 葉の

平成
年
月

あすみが丘 5-60



千葉市街地開発コンサルタント協同組合

千葉市土気南土地区画整理組合

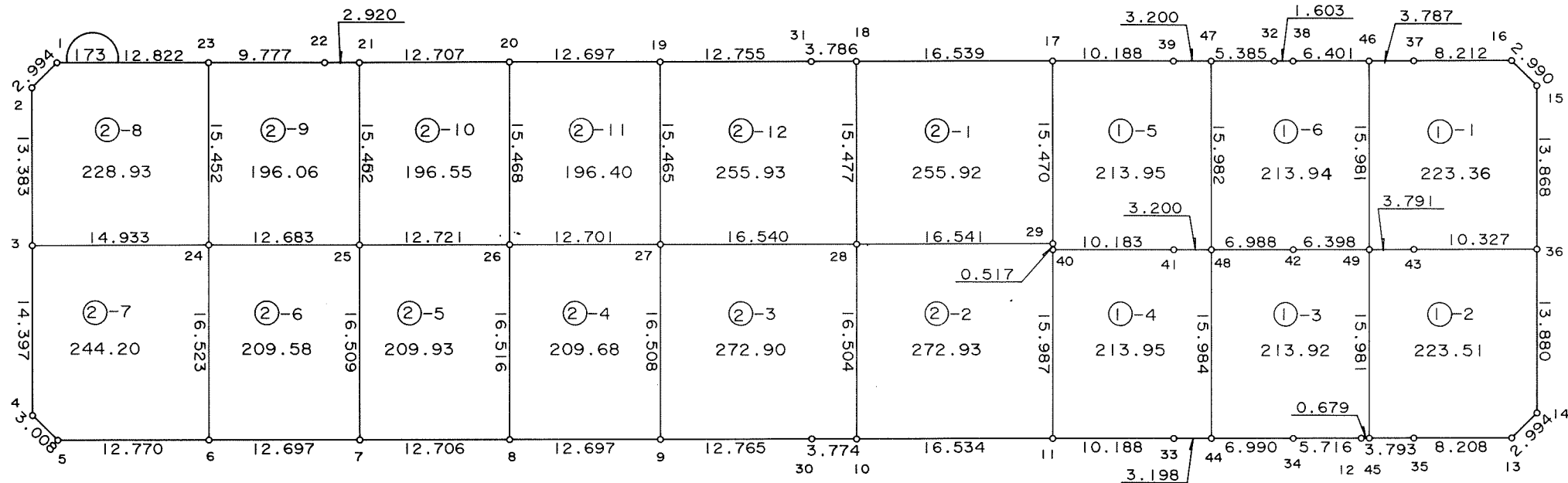

この画地出来形確認測量図は、当該土地区画整理組合が土地区画整理法第 103 条の規定に基づく換地処分時（H 8. 7.26）に伴い作成したものの写しです。（換地処分時に土地権利者に送付したものの写し）

千葉都市計画事業土気南特定土地区画整理事業 画地出来形確認測量図（第二工区）

縮尺 1:500 全葉の

平成
年
月

あすみが丘 5-61



182-1

165

174

167

千葉市街地開発コンサルタント協同組合

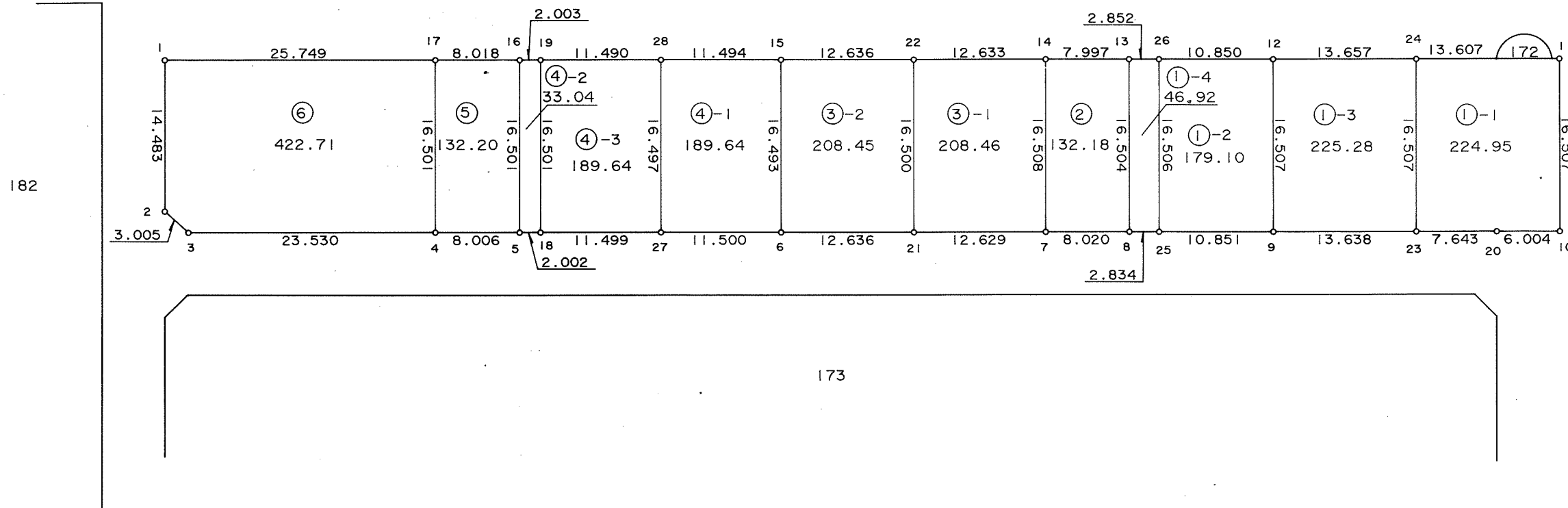

千葉市土気南土地区画整理組合

千葉都市計画事業土気南特定土地区画整理事業 画地出来形確認測量図（第二工区）

縮尺 1 : 500 全 葉の

平成
年
月

あすみが丘 5-62



千葉市街地開発コンサルタント協同組合

千葉市土気南土地区画整理組合

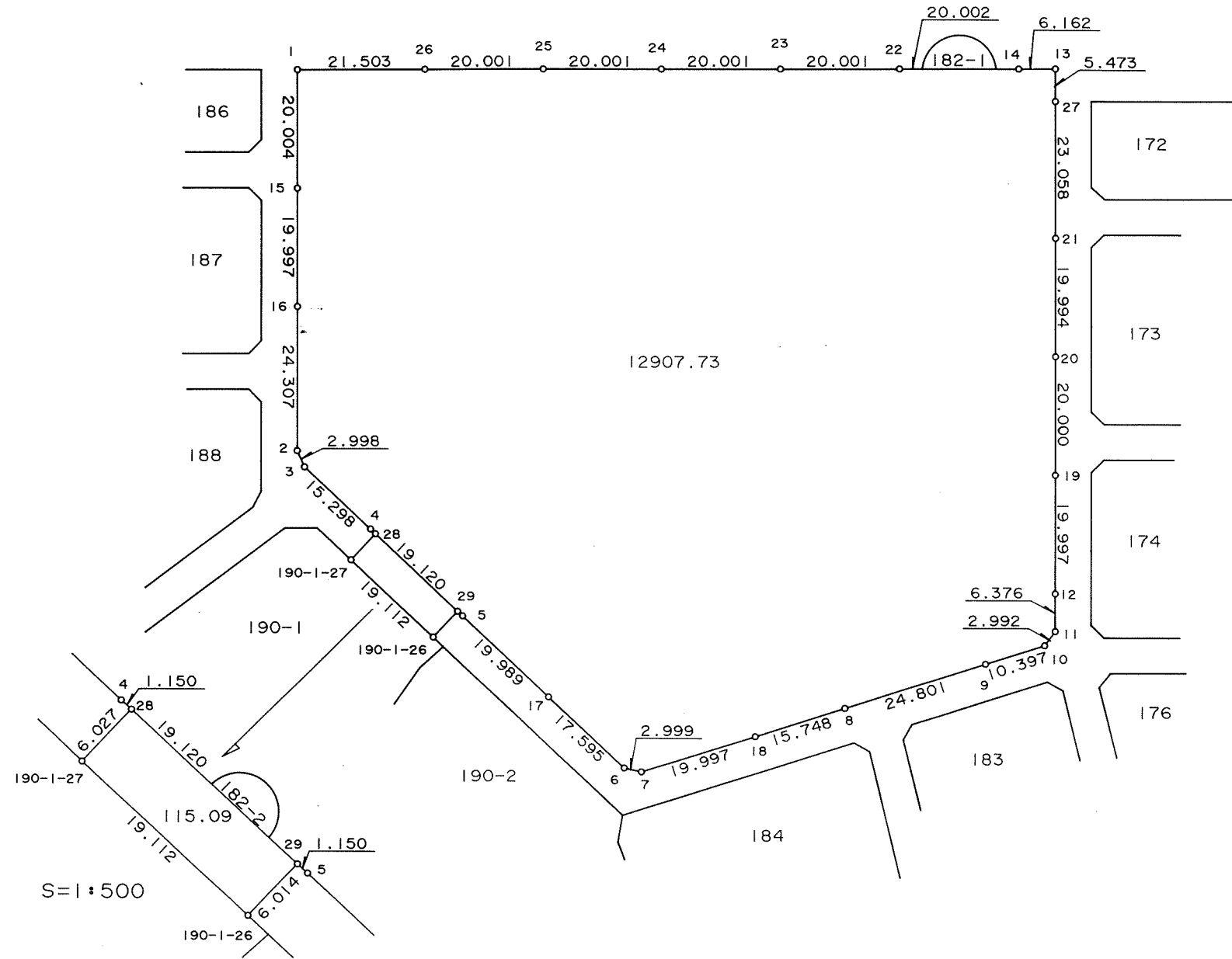

この画地出来形確認測量図は、当該土地区画整理組合が土地区画整理法第 103 条の規定に基づく換地処分時（H 8. 7.26）に伴い作成したものの写しです。（換地処分時に土地権利者に送付したものの写し）

千葉都市計画事業土気南特定土地区画整理事業 画地出来形確認測量図（第二工区）

縮尺 1:500 全 葉の

平成
年
月

あすみが丘 5-63



千葉市街地開発コンサルタント協同組合

千葉市土気南土地区画整理組合

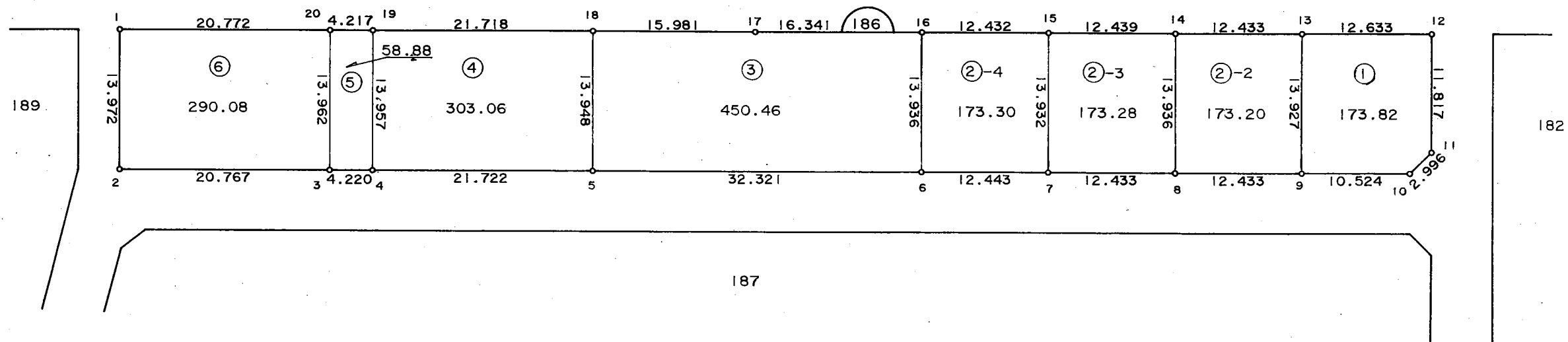

この画地出来形確認測量図は、当該土地区画整理組合が土地区画整理法第 103 条の規定に基づく換地処分時（H 8. 7.26）に伴い作成したものの写しです。（換地処分時に土地権利者に送付したものの写し）

千葉都市計画事業土気南特定土地区画整理事業 画地出来形確認測量図 (第二工区)

縮尺 1:500 全 葉の

平成
年
月

あすみが丘 5-64



千葉市街地開発コンサルタント協同組合

千葉市土気南土地区画整理組合

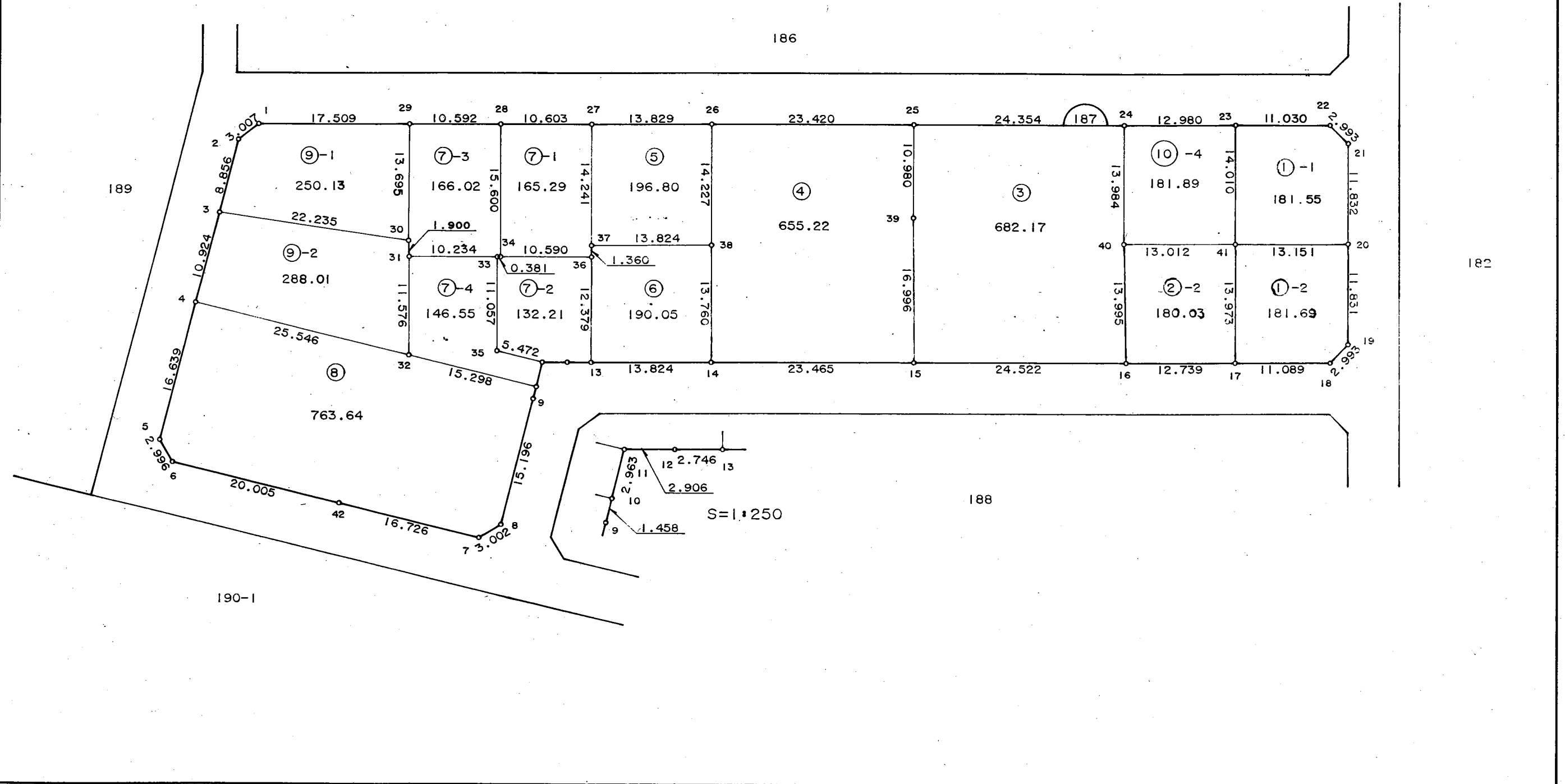

この画地出来形確認測量図は、当該土地区画整理組合が土地区画整理法第 103 条の規定に基づく換地処分時 (H 8. 7.26) に伴い作成したものの写しです。(換地処分時に土地権利者に送付したものの写し)

千葉都市計画事業土気南特定土地区画整理事業 画地出来形確認測量図 (第二工区)

縮尺 1:500 全葉の

平成
年
月

あすみが丘 5-65



千葉市街地開発コンサルタント協同組合

千葉市土気南土地区画整理組合

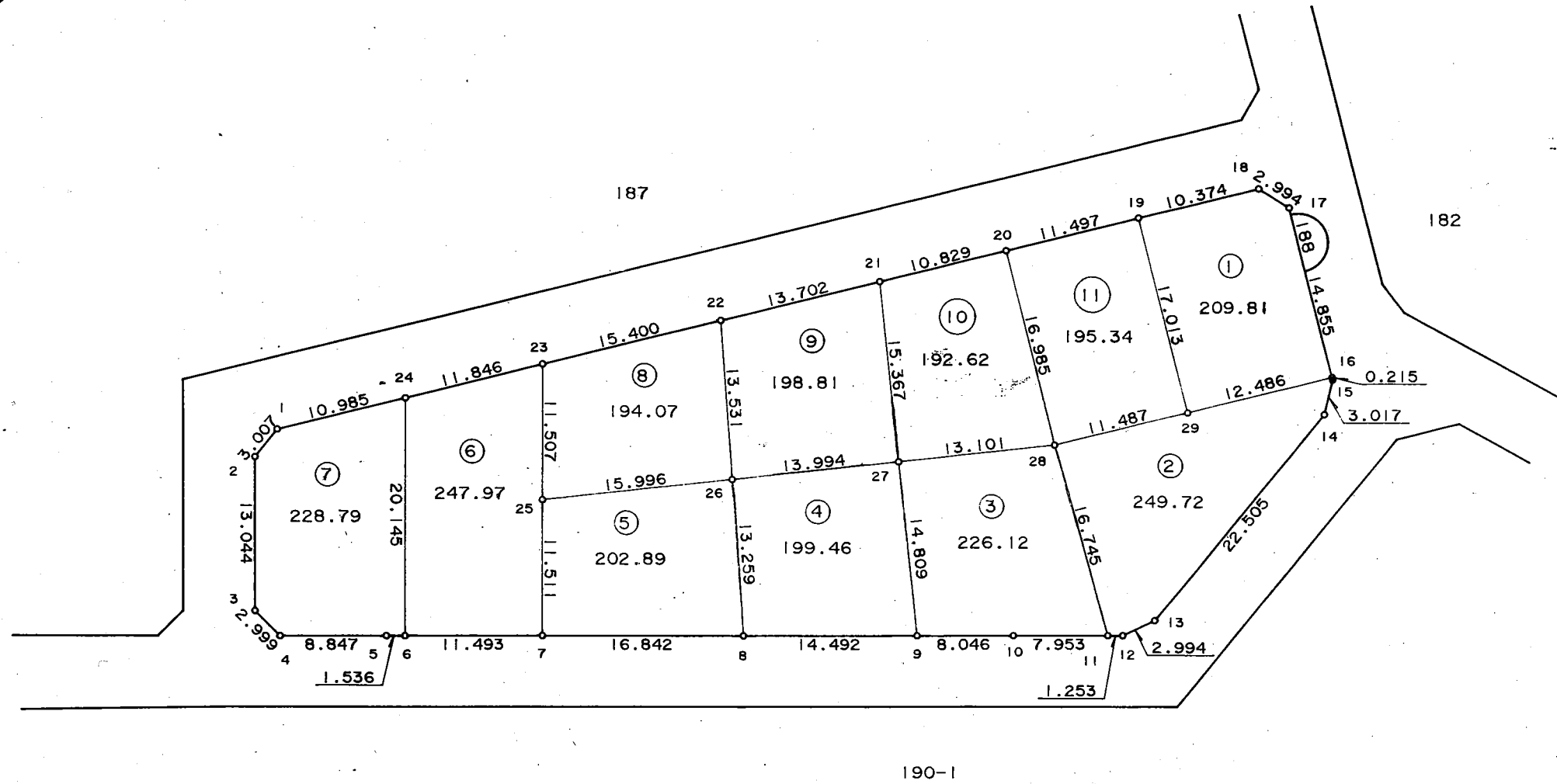

この画地出来形確認測量図は、当該土地区画整理組合が土地区画整理法第 103 条の規定に基づく換地処分時 (H 8. 7.26) に伴い作成したものの写しです。(換地処分時に土地権利者に送付したものの写し)

千葉都市計画事業土気南特定土地区画整理事業 画地出来形確認測量図（第二工区）

縮尺 1:500 全葉の

平成
年
月

あすみが丘 5-66



千葉市街地開発コンサルタント協同組合

千葉市土気南土地区画整理組合

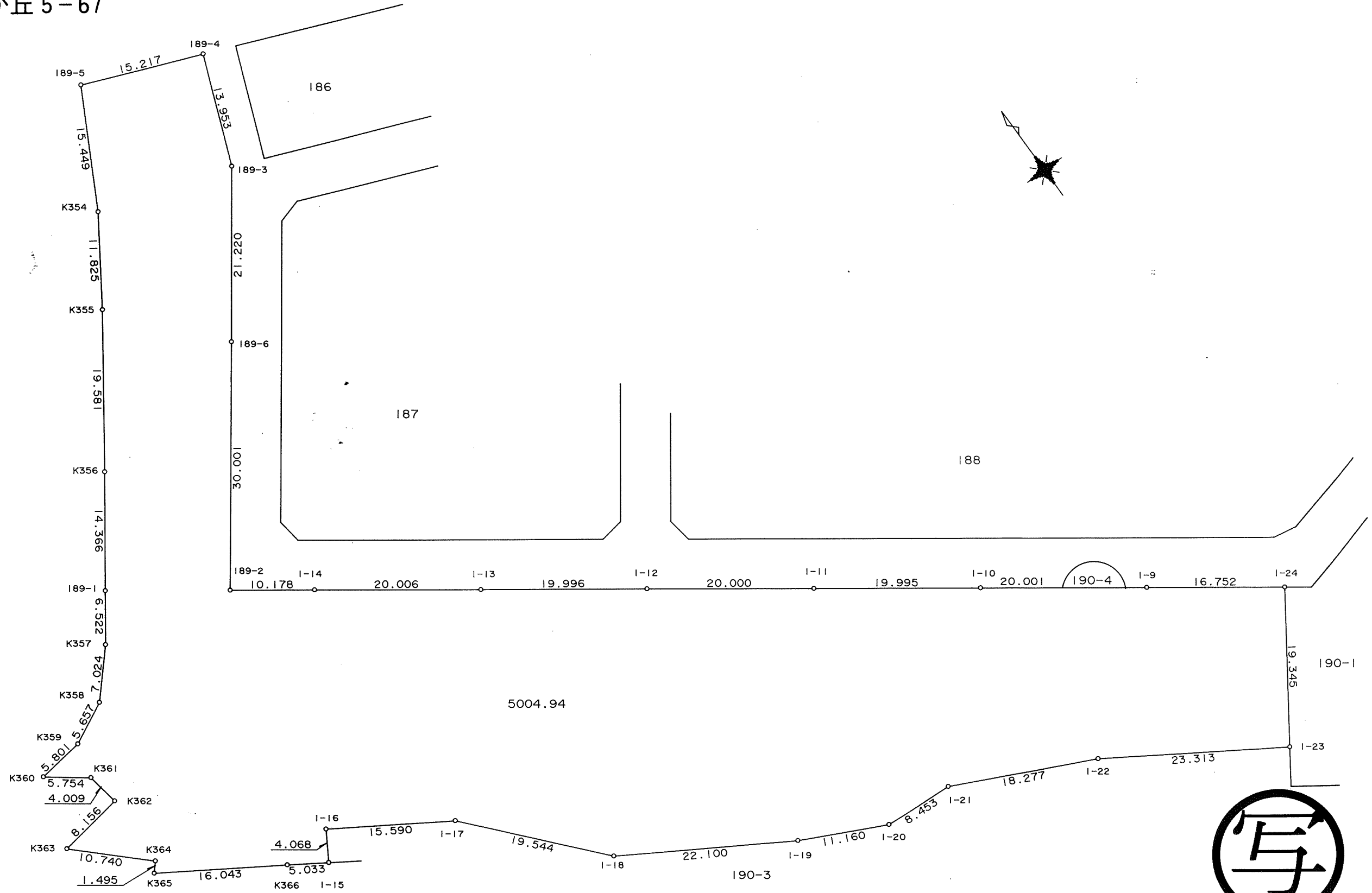
この画地出来形確認測量図は、当該土地区画整理組合が土地区画整理法第 103 条の規定に基づく換地処分時（H 8. 7.26）に伴い作成したものの写しです。（換地処分時に土地権利者に送付したものの写し）

千葉都市計画事業土気南特定土地区画整理事業 画地出来形確認測量図（第二工区）

縮尺 1:500 全葉の

平成
年
月

あすみが丘 5-67



千葉市街地開発コンサルタント協同組合

千葉市土気南土地区画整理組合

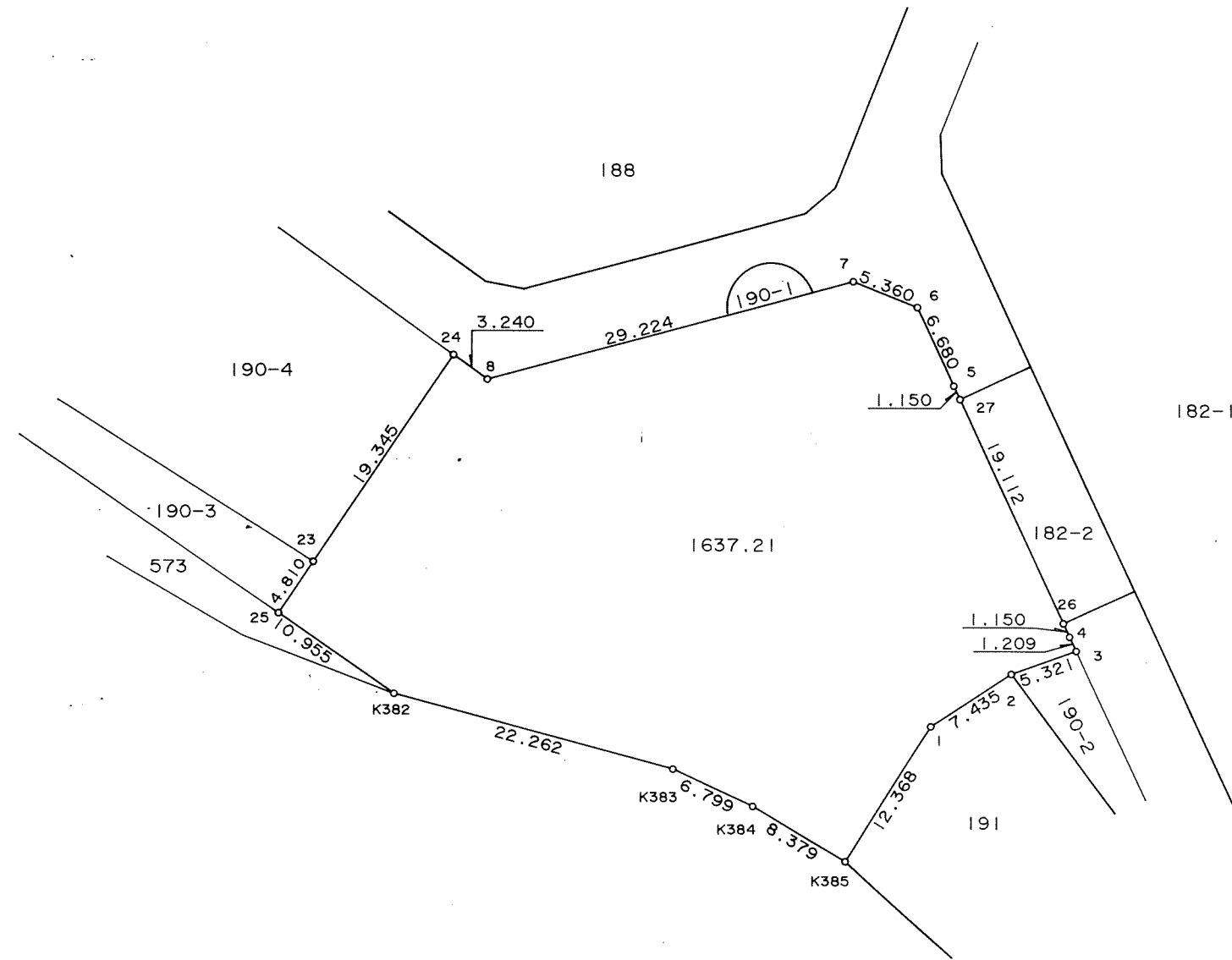

この画地出来形確認測量図は、当該土地区画整理組合が土地区画整理法第 103 条の規定に基づく換地処分時（H 8. 7.26）に伴い作成したものの写しです。（換地処分時に土地権利者に送付したものの写し）

千葉都市計画事業土気南特定土地区画整理事業 画地出来形確認測量図（第二工区）

縮尺1:500 全葉の

平成
年
月

あすみが丘5-68



千葉市街地開発コンサルタント協同組合

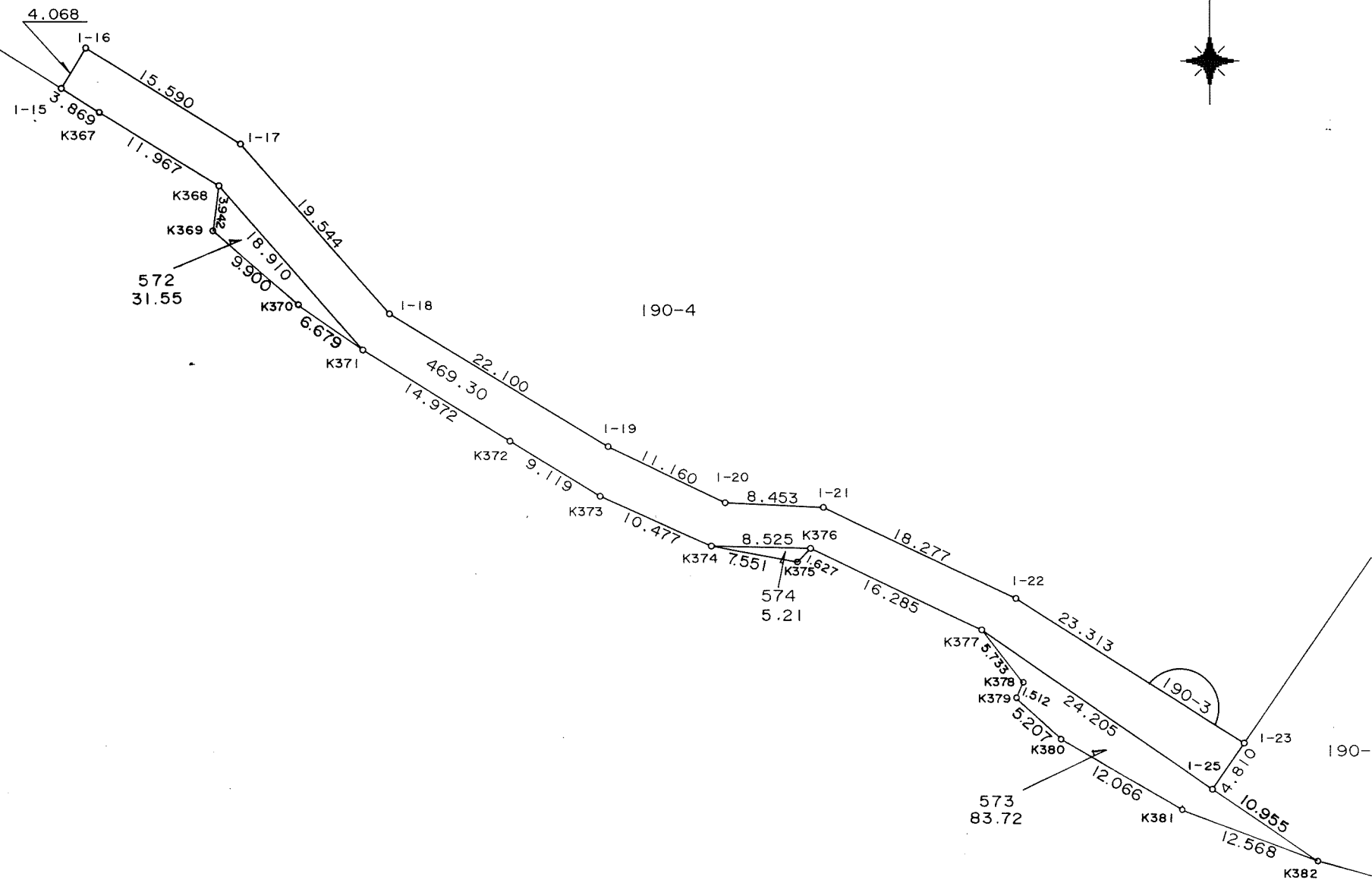

千葉市土気南土地区画整理組合

千葉都市計画事業土気南特定土地区画整理事業 画地出来形確認測量図（第二工区）

縮尺 1:500 全葉の

平成
年
月

あすみが丘 5-68



千葉市街地開発コンサルタント協同組合

千葉市土気南土地区画整理組合

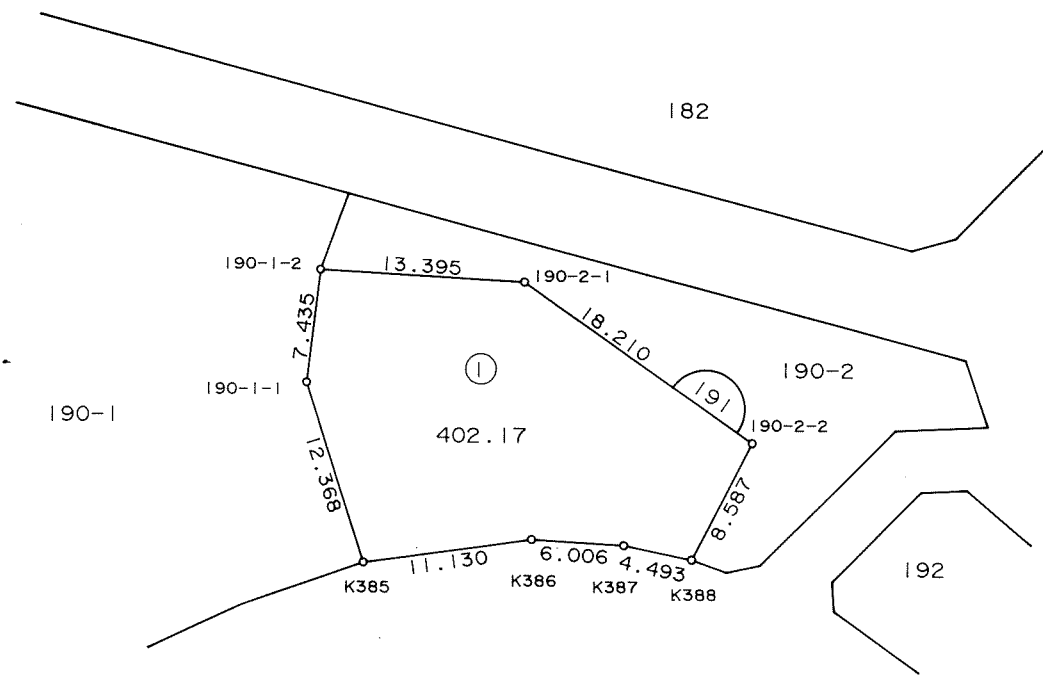
この画地出来形確認測量図は、当該土地区画整理組合が土地区画整理法第 103 条の規定に基づく換地処分時（H 8. 7.26）に伴い作成したものの写しです。（換地処分時に土地権利者に送付したものの写し）

千葉都市計画事業土気南特定土地区画整理事業 画地出来形確認測量図（第二工区）

縮尺 1:500 全 葉の

平成
年
月

あすみが丘 5-69



千葉市街地開発コンサルタント協同組合

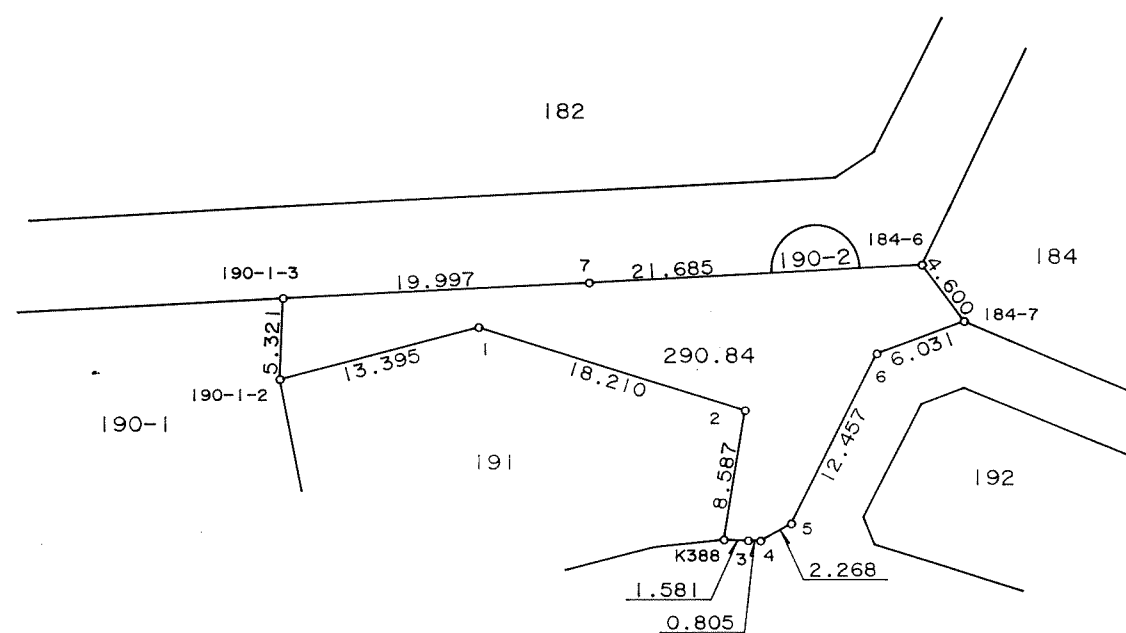

千葉市土気南土地区画整理組合

千葉都市計画事業土気南特定土地区画整理事業 画地出来形確認測量図（第二工区）

縮尺 1 : 500 全 葉の

平成
年
月

あすみが丘 5-70



千葉市街地開発コンサルタント協同組合

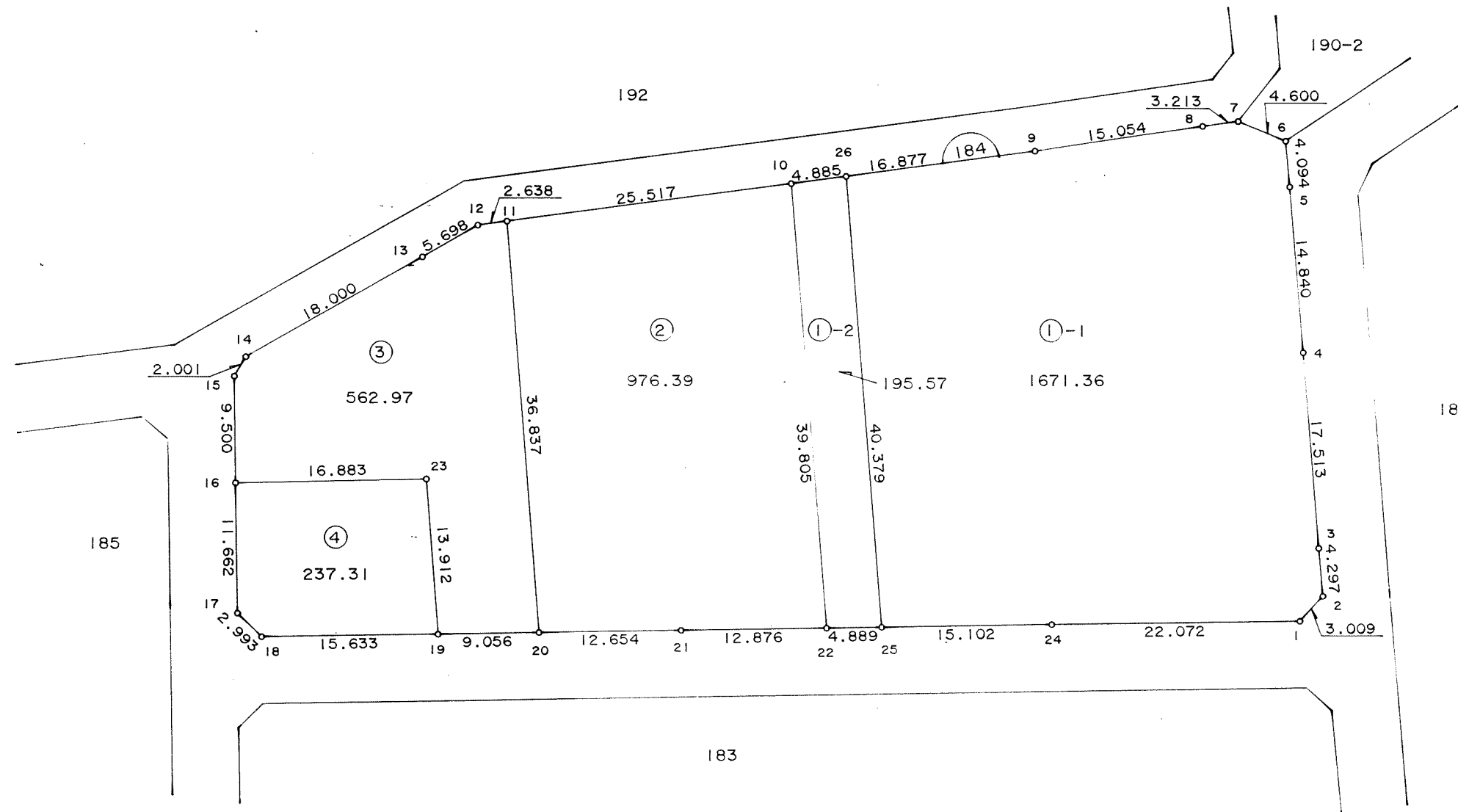

千葉市土気南土地区画整理組合

千葉都市計画事業土気南特定土地区画整理事業 画地出来形確認測量図（第二工区）

縮尺 1:500 全 葉の

平成
年
月

あすみが丘 5-71



千葉市街地開発コンサルタント協同組合

千葉市土気南土地区画整理組合

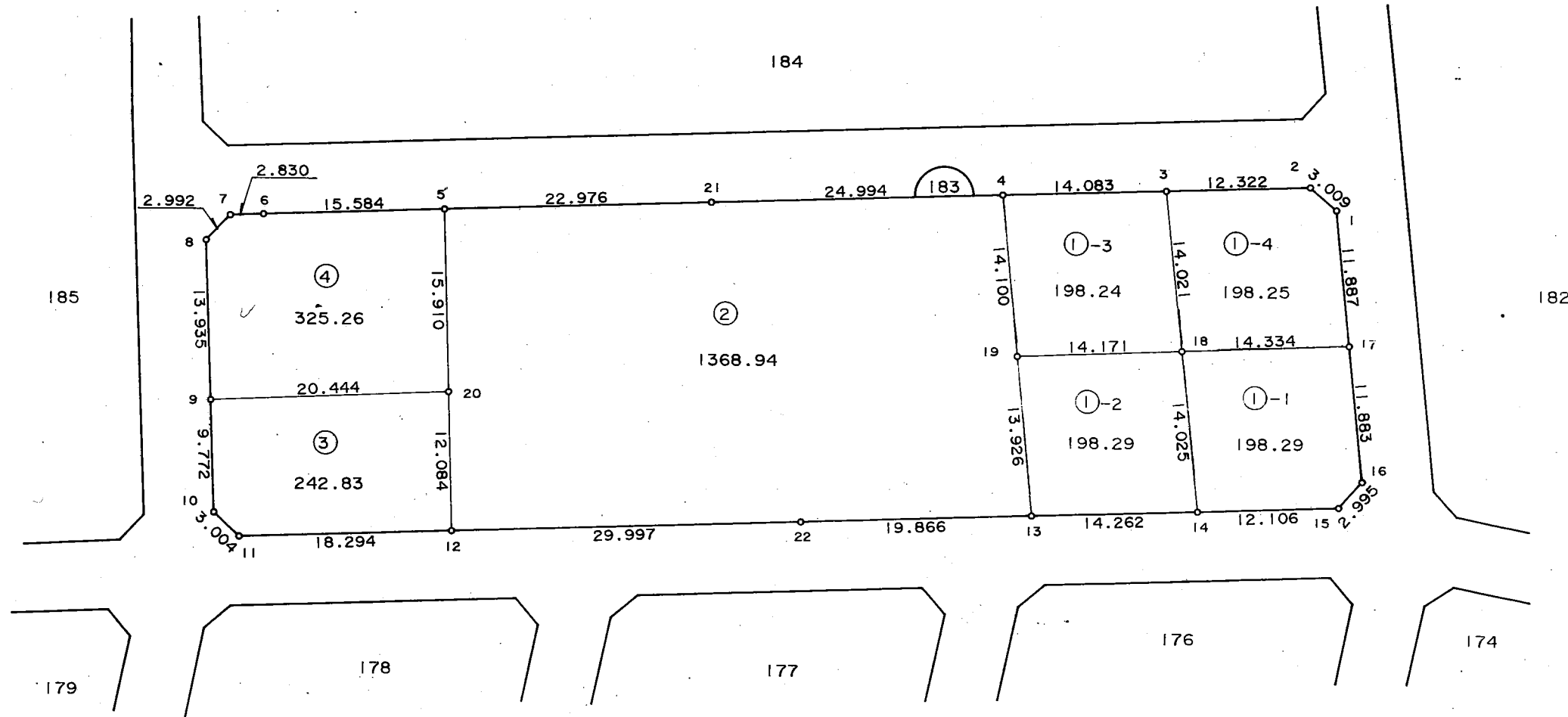

この画地出来形確認測量図は、当該土地区画整理組合が土地区画整理法第 103 条の規定に基づく換地処分時（H 8. 7.26）に伴い作成したものの写しです。（換地処分時に土地権利者に送付したものの写し）

千葉都市計画事業土気南特定土地区画整理事業 画地出来形確認測量図（第二工区）

縮尺 1:500 全葉の

平成
年
月

あすみが丘 5-72



千葉市街地開発コンサルタント協同組合

千葉市土気南土地区画整理組合

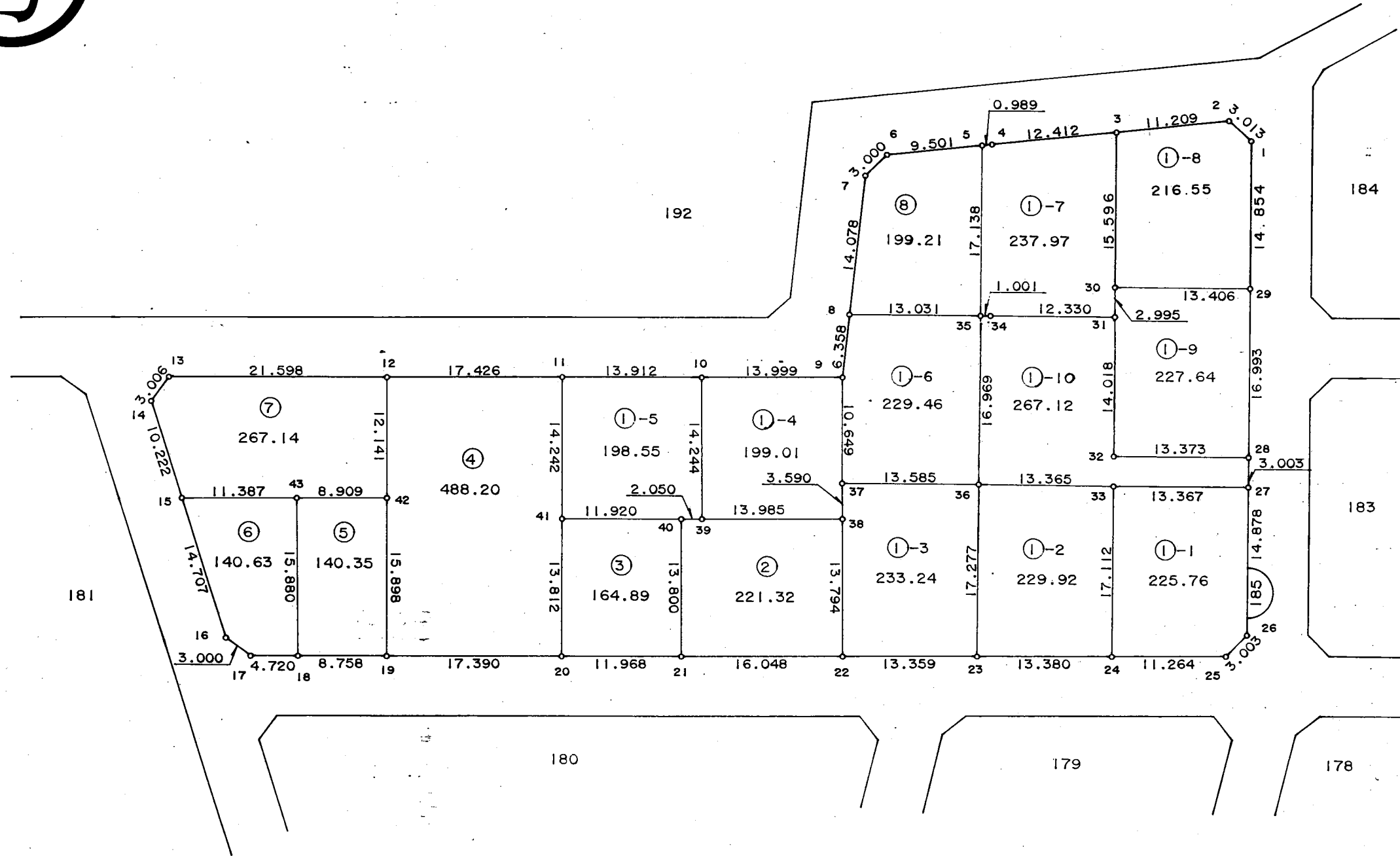

この画地出来形確認測量図は、当該土地区画整理組合が土地区画整理法第 103 条の規定に基づく換地処分時（H 8. 7.26）に伴い作成したものの写しです。（換地処分時に土地権利者に送付したものの写し）

千葉都市計画事業土気南特定土地区画整理事業 画地出来形確認測量図 (第二工区)

縮尺 1:500 全葉の

平成
年
月

あすみが丘 5-73



千葉市街地開発コンサルタント協同組合

千葉市土気南特定土地区画整理事業

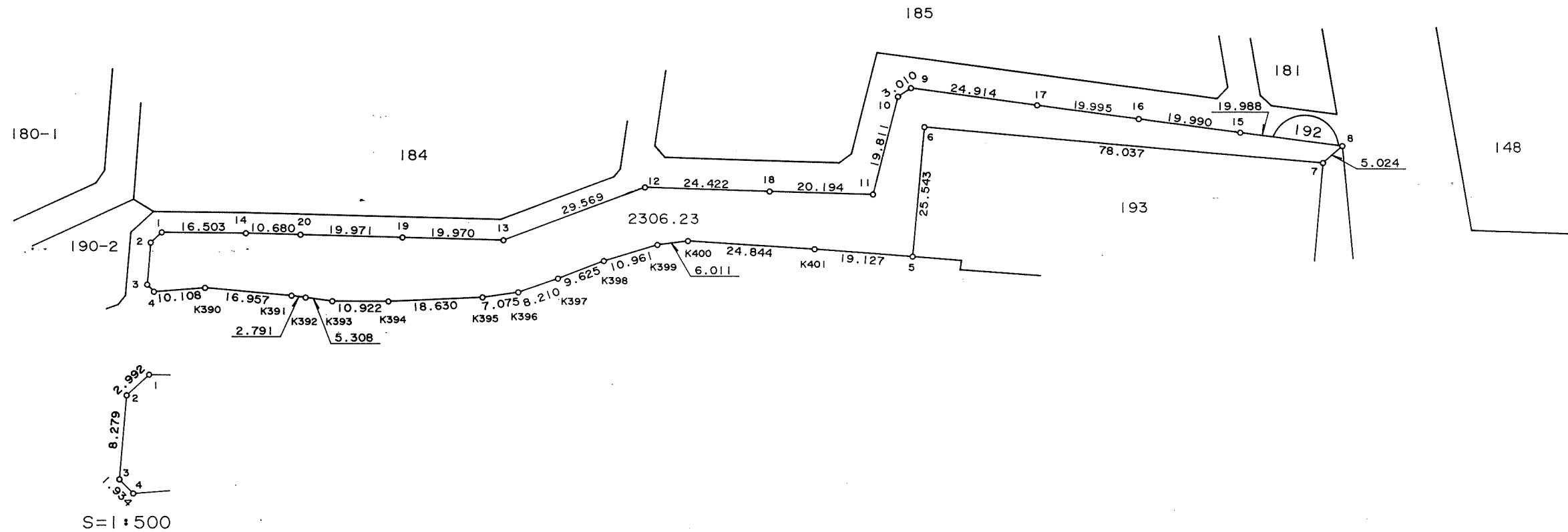
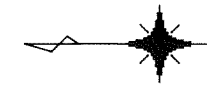

この画地出来形確認測量図は、当該土地区画整理組合が土地区画整理法第 103 条の規定に基づく換地処分時 (H 8. 7.26) に伴い作成したものの写しです。(換地処分時に土地権利者に送付したものの写し)

千葉都市計画事業土気南特定土地区画整理事業 画地出来形確認測量図（第二工区）

縮尺 1:1000 全葉の

平成
年
月

あすみが丘5-74



千葉市街地開発コンサルタント協同組合

千葉市土気南土地区画整理組合

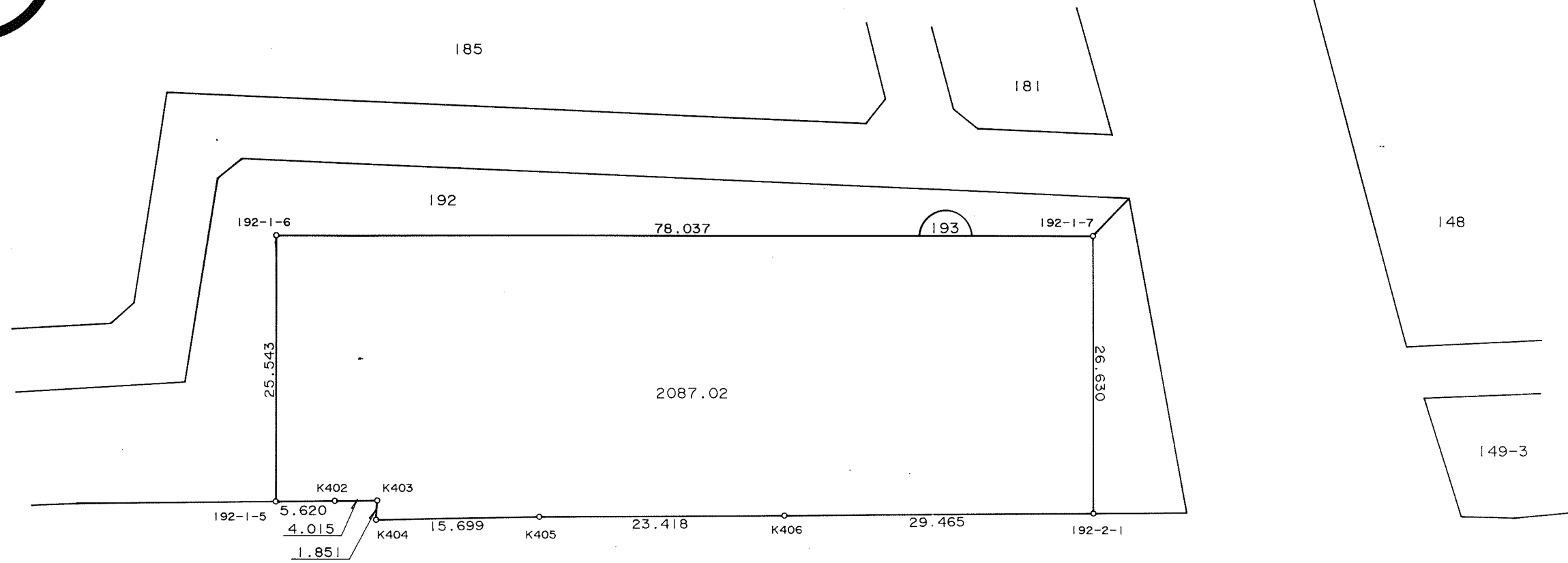

この画地出来形確認測量図は、当該土地区画整理組合が土地区画整理法第103条の規定に基づく換地処分時（H8.7.26）に伴い作成したものの写しです。（換地処分時に土地権利者に送付したものの写し）

千葉都市計画事業土気南特定土地区画整理事業 画地出来形確認測量図（第二工区）

縮尺 1:500 全葉の

平成
年
月

あすみが丘 5-75



千葉市街地開発コンサルタント協同組合

この画地出来形確認測量図は、当該土地区画整理組合が土地区画整理法第 103 条の規定に基づく換地処分時（H 8. 7.26）に伴い作成したものの写しです。（換地処分時に土地権利者に送付したものの写し）