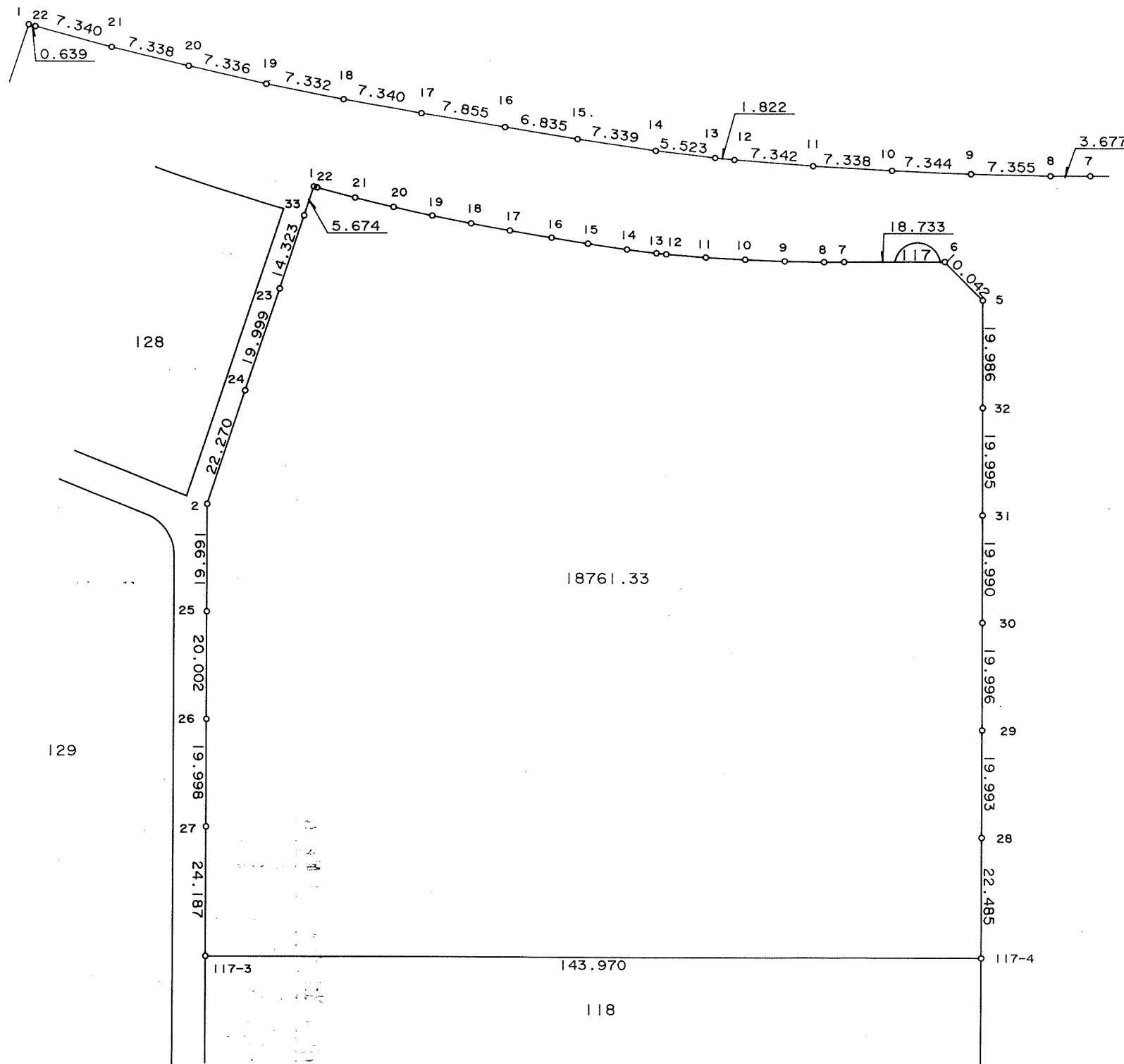



千葉都市計画事業土気南特定土地区画整理事業 画地出来形確認測量図（第二工区）

縮尺 1:1000 全葉の

平成
年月

あすみが丘 6-1



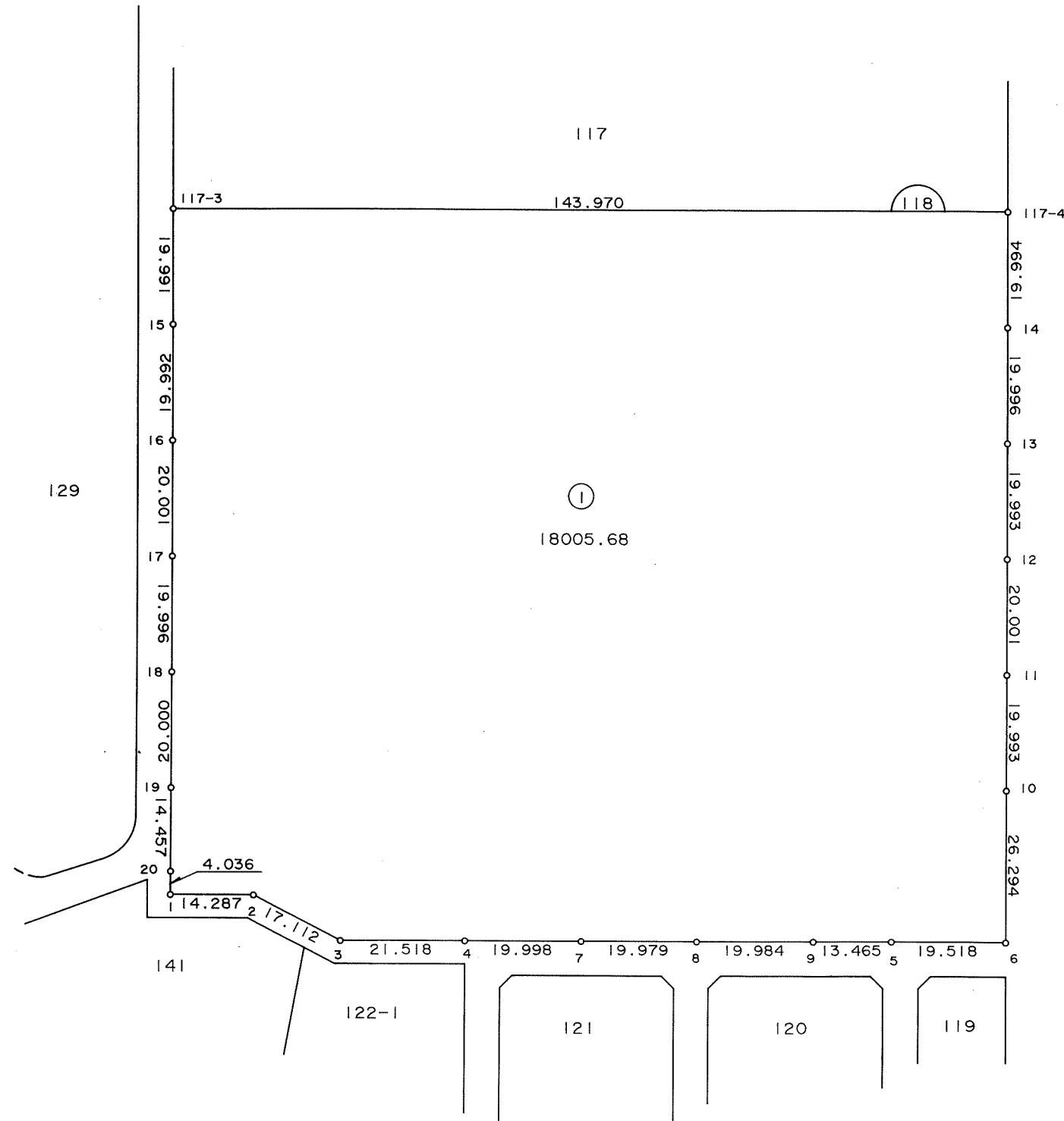

千葉市街地開発コンサルタント協同組合

千葉都市計画事業土気南特定土地区画整理事業 画地出来形確認測量図（第二工区）

縮尺 1 : 1000 全 葉の

平成
年月

あすみが丘 6-2



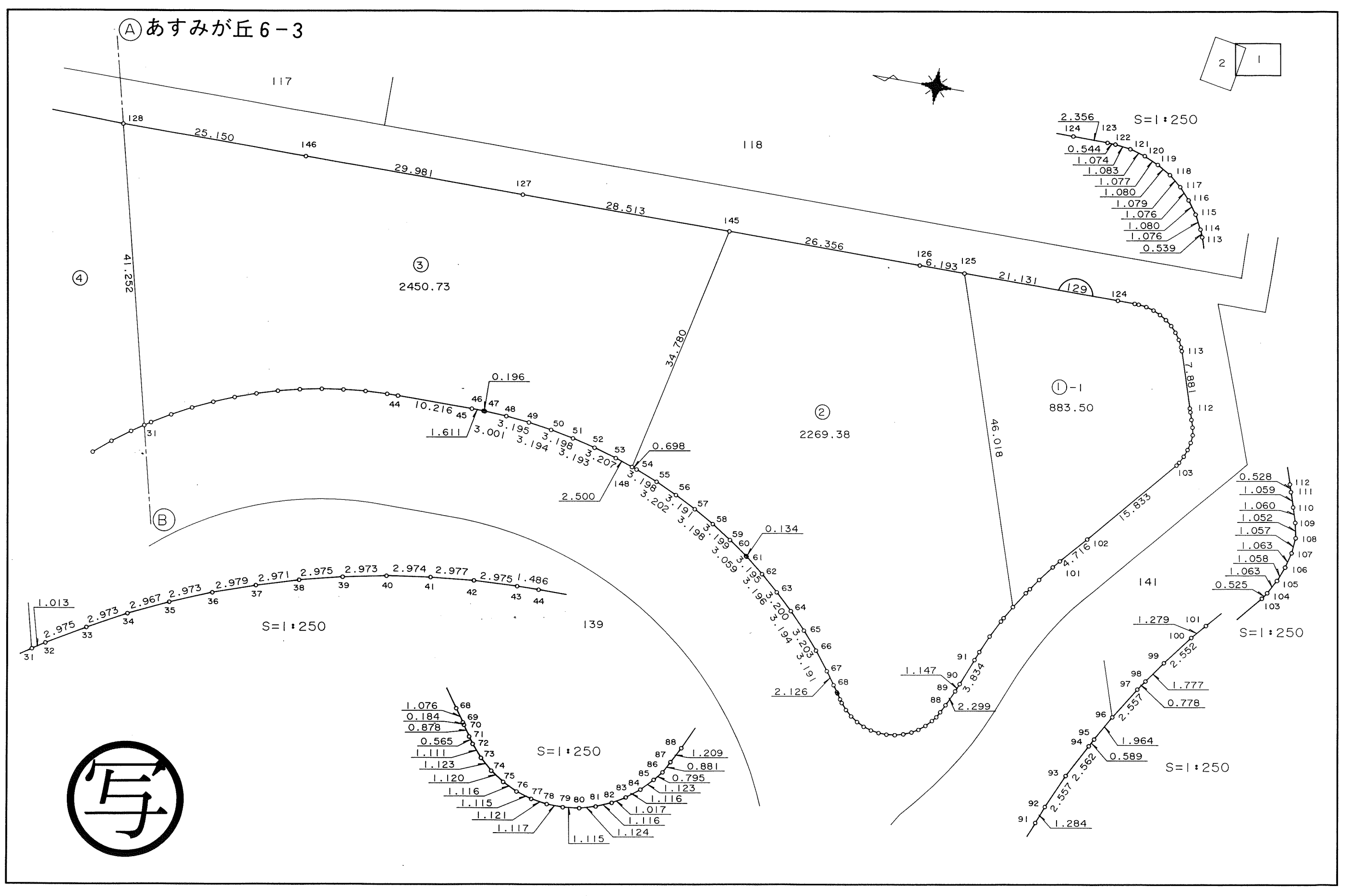
千葉市街地開発コンサルタント協同組合

千葉市土気南土地区画整理組合

千葉都市計画事業土気南特定土地区画整理事業 画地出来形確認測量図（第二工区）

縮尺 1 : 500 全 2 葉の 1

平成
年
月



千葉市街地開発コンサルタント協同組合

千葉市土気南土地区画整理組合

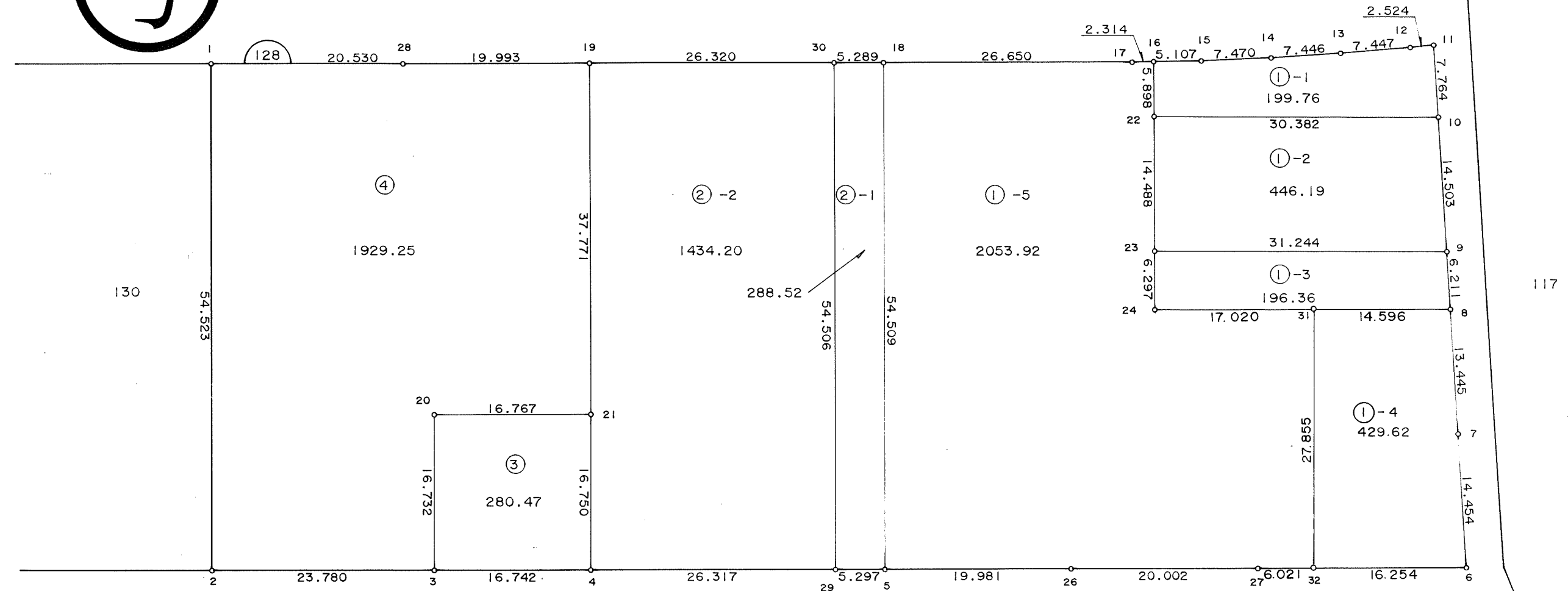

この画地出来形確認測量図は、当該土地区画整理組合が土地区画整理法第 103 条の規定に基づく換地処分時（H 8. 7.26）に伴い作成したものの写しです。（換地処分時に土地権利者に送付したものの写し）

千葉都市計画事業土気南特定土地区画整理事業 画地出来形確認測量図（第二工区）

縮尺 1 : 500 全 2 葉 の 2

平成
年
月

あすみが丘 6-4



千葉市街地開発コンサルタント協同組合


千葉市土気南特定土地区画整理事務所

千葉都市計画事業土気南特定土地区画整理事業 画地出来形確認測量図（第二工区）

縮尺 1 : 500 全 葉の

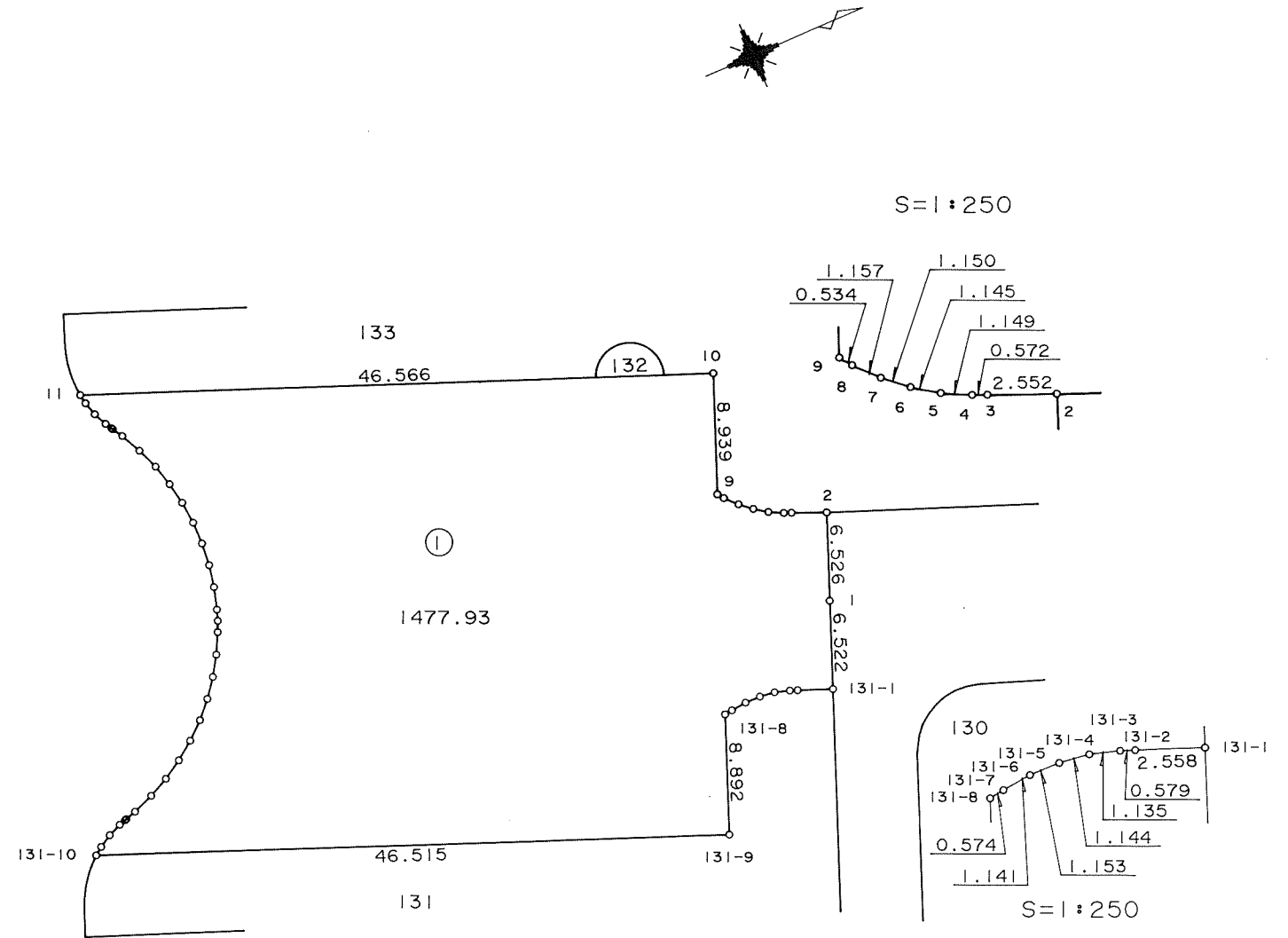
平成
年
月

あすみが丘 6-5



S=1:250

140-1



S=1:250



千葉市街地開発コンサルタント協同組合

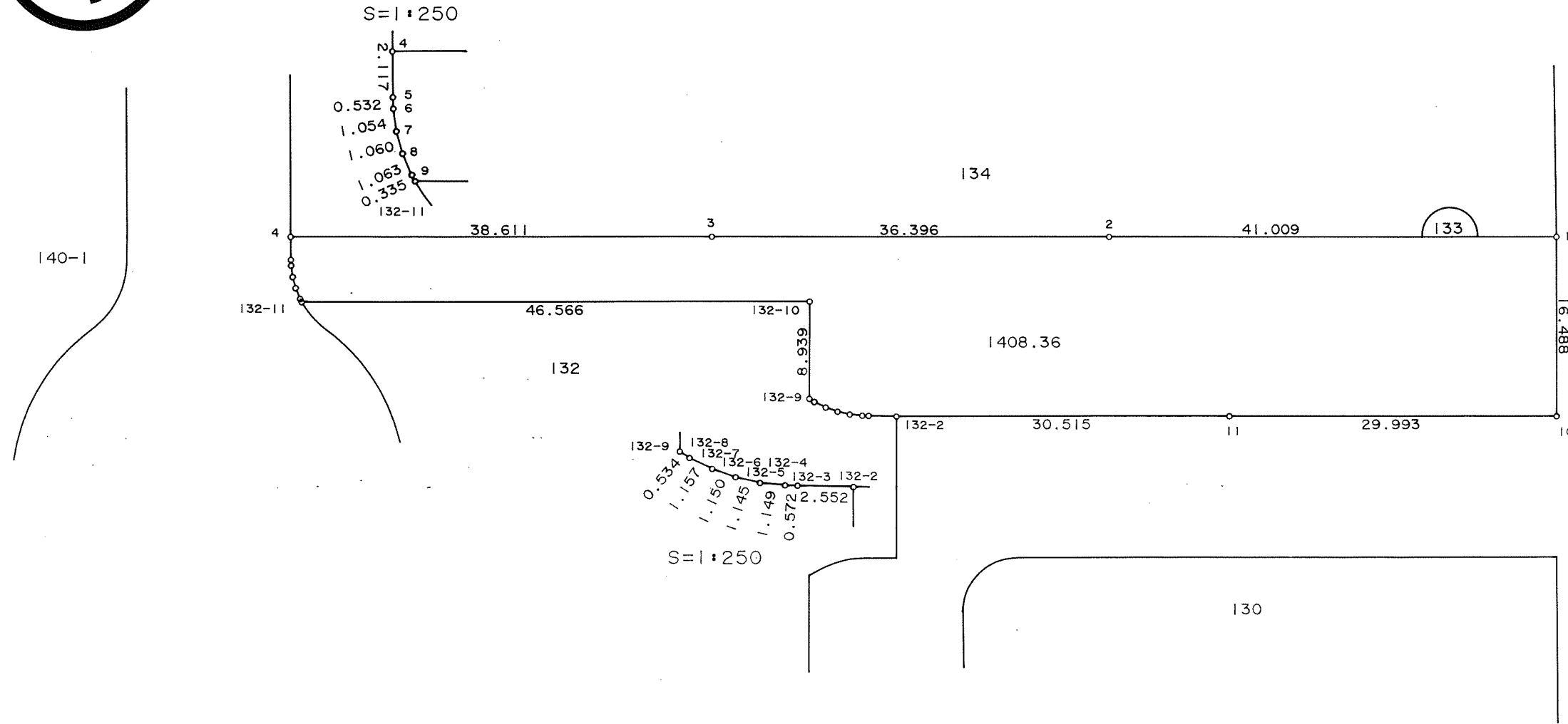

千葉市土気南土地区画整理組合

千葉都市計画事業土気南特定土地区画整理事業 画地出来形確認測量図（第二工区）

縮尺 1 : 500 全 葉の

平成
年
月

あすみが丘 6-5



千葉市街地開発コンサルタント協同組合

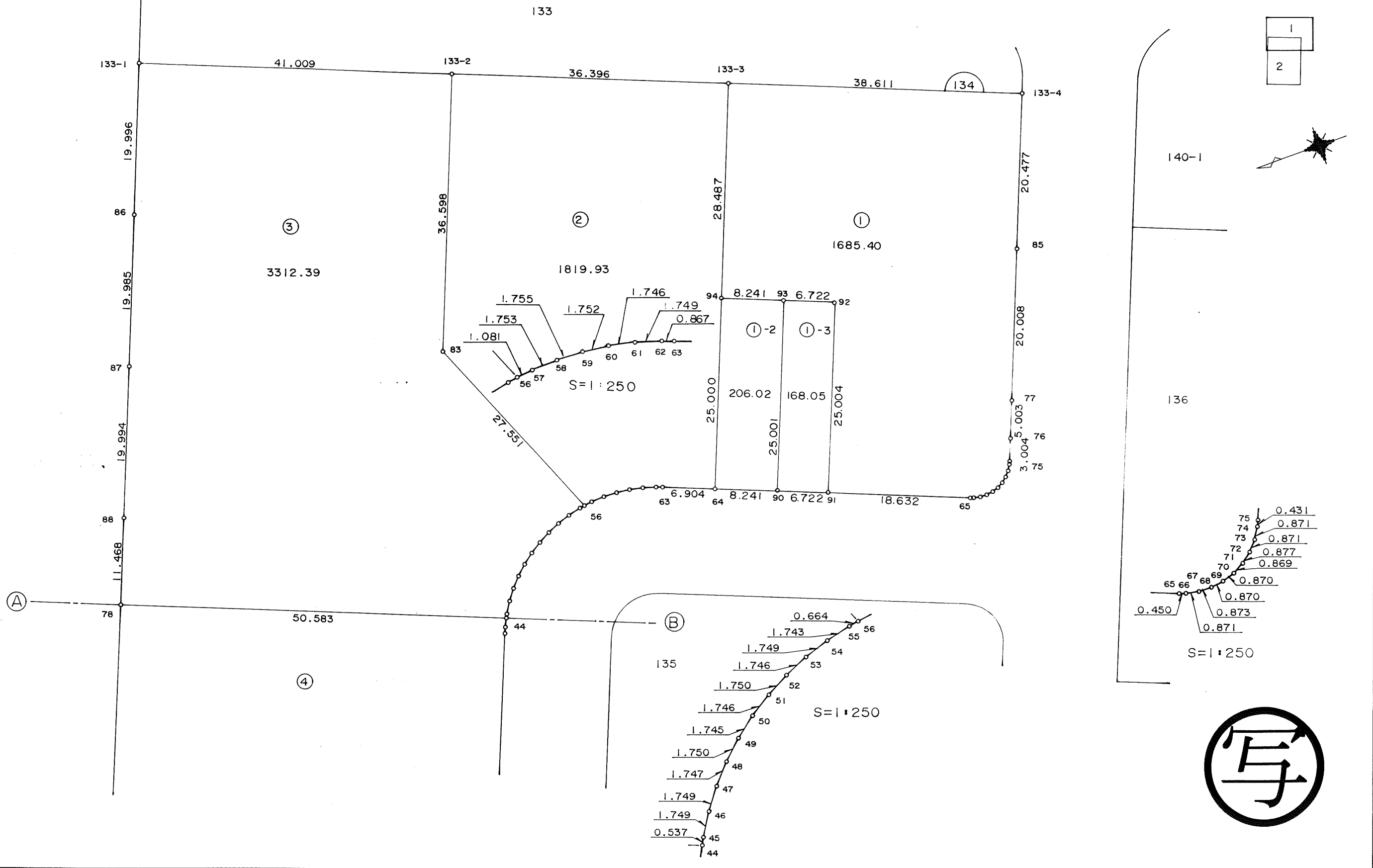
千葉市土気南土地区画整理組合

千葉都市計画事業土気南特定土地区画整理事業 画地出来形確認測量図（第二工区）

縮尺 1 : 500 全 2 葉の 1

平成
年
月

あすみが丘 6-6



千葉市街地開発コンサルタント協同組合

千葉市土気南土地区画整理組合

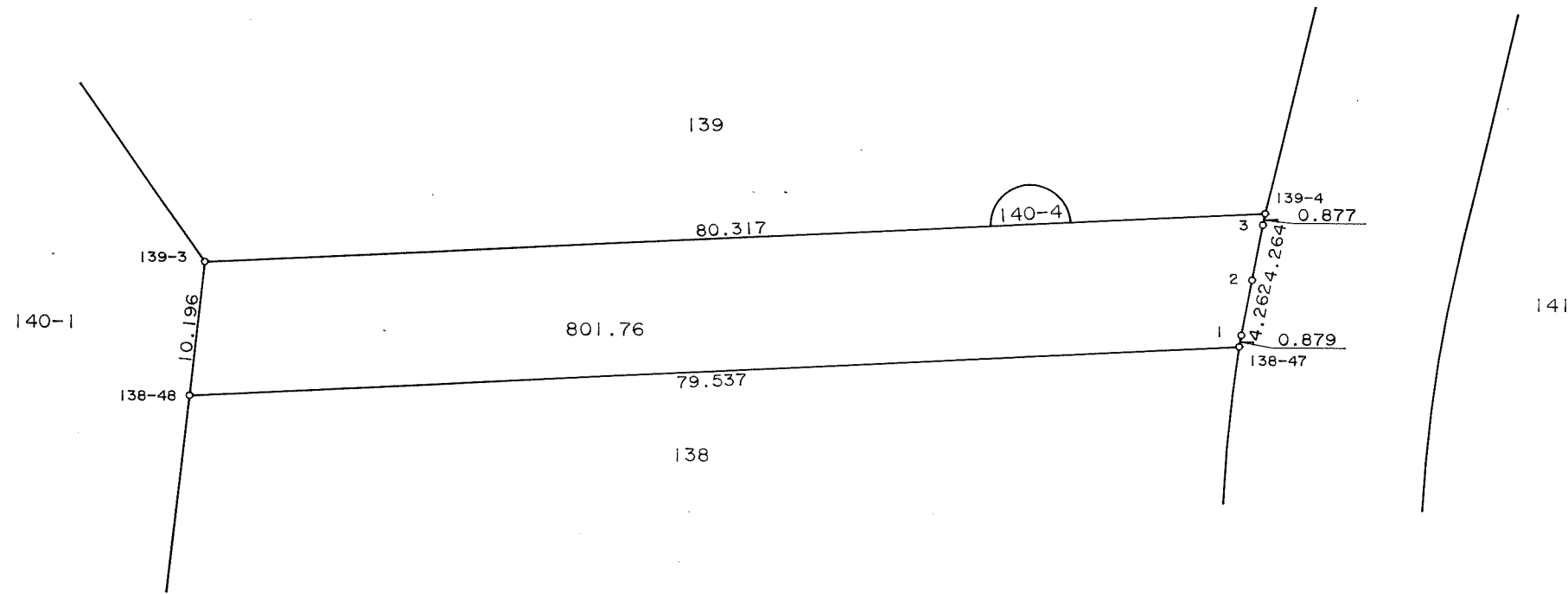


この画地出来形確認測量図は、当該土地区画整理組合が土地区画整理法第 103 条の規定に基づく換地処分時（H 8. 7.26）に伴い作成したものの写しです。（換地処分時に土地権利者に送付したものの写し）

千葉都市計画事業土気南特定土地区画整理事業 画地出来形確認測量図（第二工区）

縮尺 1 : 500 全 葉の

平成
年
月

あすみが丘 6-8



千葉市街地開発コンサルタント協同組合

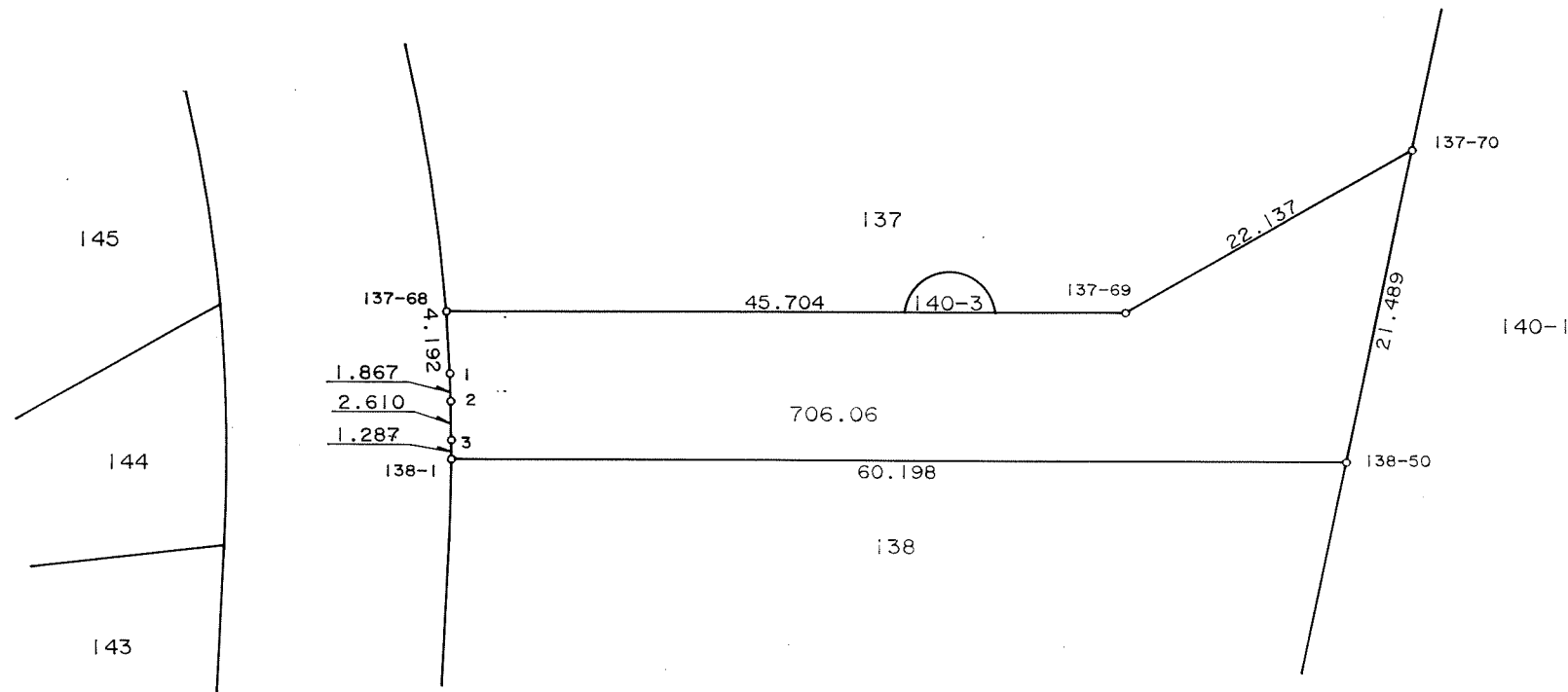


千葉市土気南土地区画整理組合

千葉都市計画事業土気南特定土地区画整理事業 画地出来形確認測量図（第二工区）

縮尺 1 : 500 全 葉の

平成
年
月

あすみが丘 6-8



千葉市街地開発コンサルタント協同組合

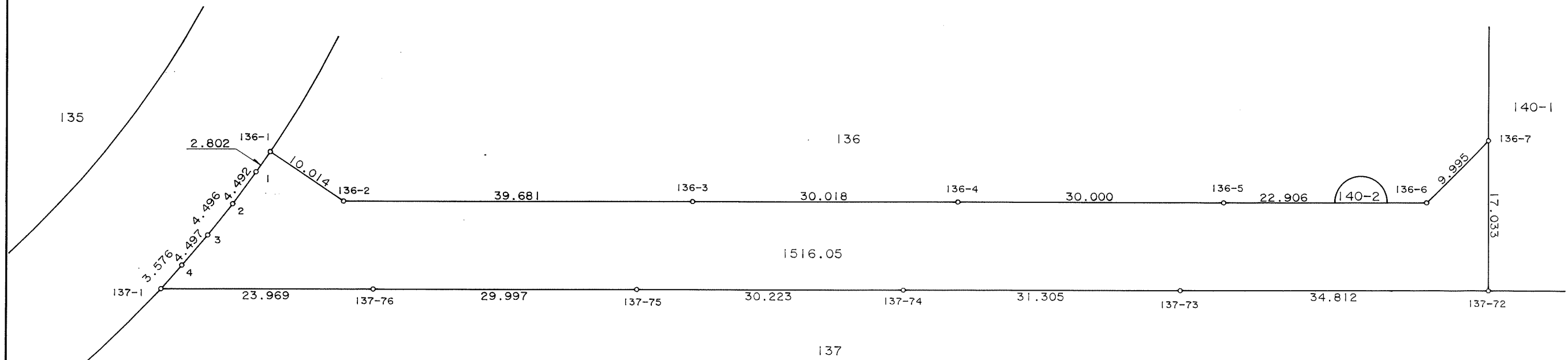

千葉市土気南土地区画整理組合

千葉都市計画事業土気南特定土地区画整理事業 画地出来形確認測量図（第二工区）

縮尺1:500 全葉の

平成
年
月

あすみが丘6-8



千葉市街地開発コンサルタント協同組合

千葉市土気南土地区画整理組合

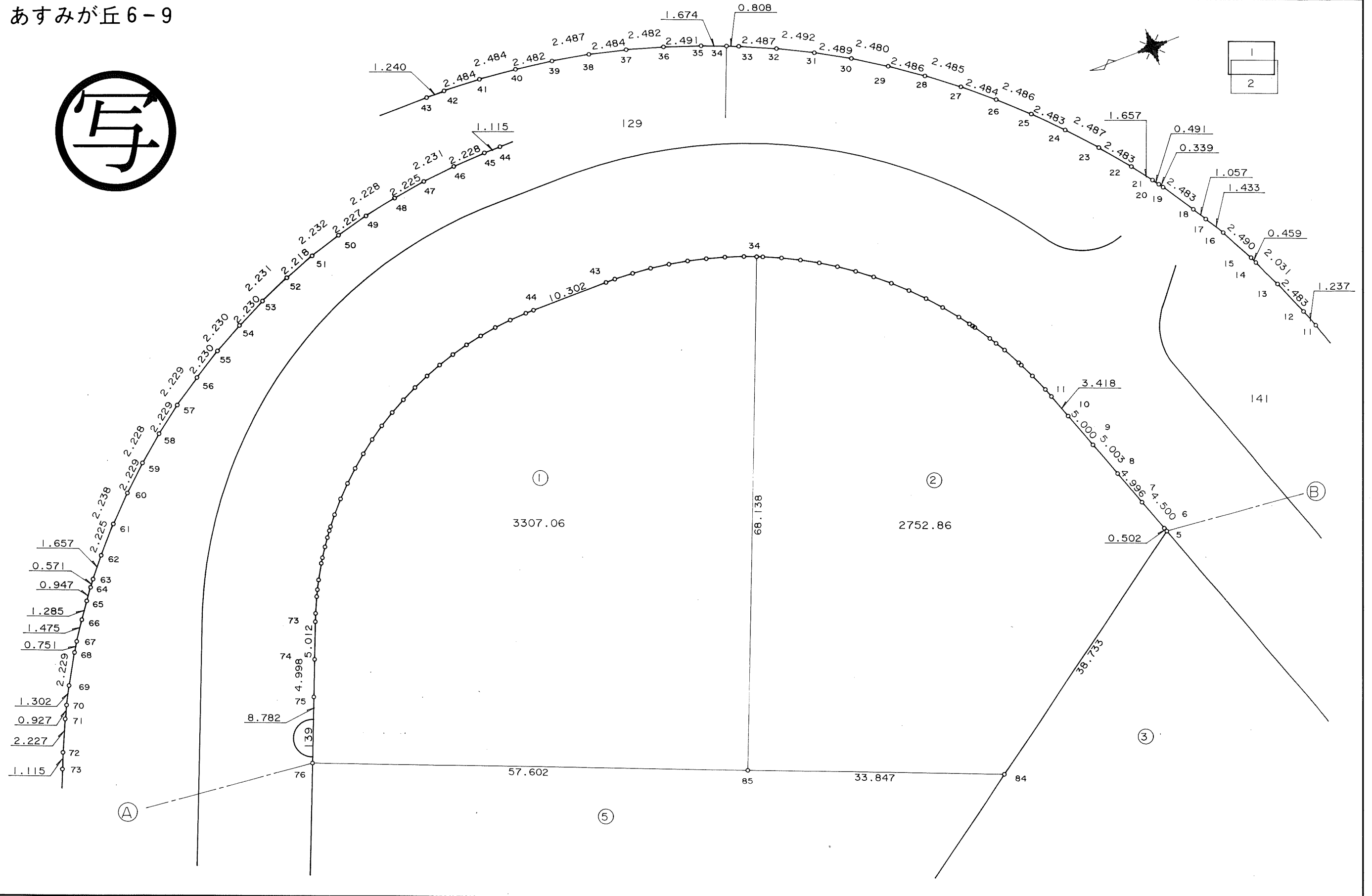

この画地出来形確認測量図は、当該土地区画整理組合が土地区画整理法第103条の規定に基づく換地処分時（H8.7.26）に伴い作成したものの写しです。（換地処分時に土地権利者に送付したものの写し）

千葉都市計画事業土気南特定土地区画整理事業 画地出来形確認測量図（第二工区）

縮尺 1 : 500 全 2 葉の 1

平成
年
月

あすみが丘 6-9



千葉市街地開発コンサルタント協同組合

千葉市土気南土地区画整理組合

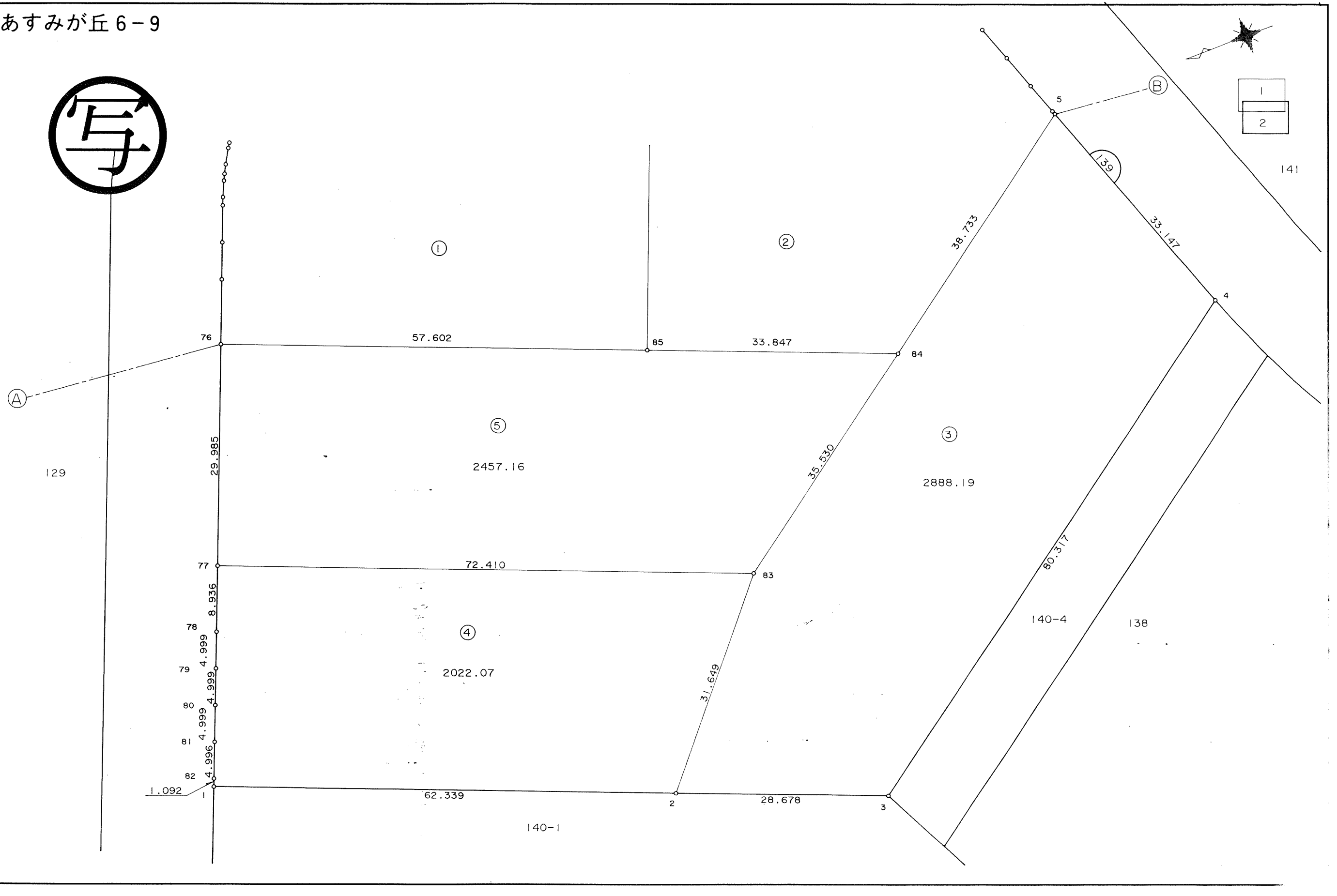

この画地出来形確認測量図は、当該土地区画整理組合が土地区画整理法第 103 条の規定に基づく換地処分時（H 8. 7.26）に伴い作成したものの写しです。（換地処分時に土地権利者に送付したものの写し）

千葉都市計画事業土気南特定土地区画整理事業 画地出来形確認測量図（第二工区）

縮尺 1 : 500 全 2 葉の 2

平成
年月

あすみが丘 6-9



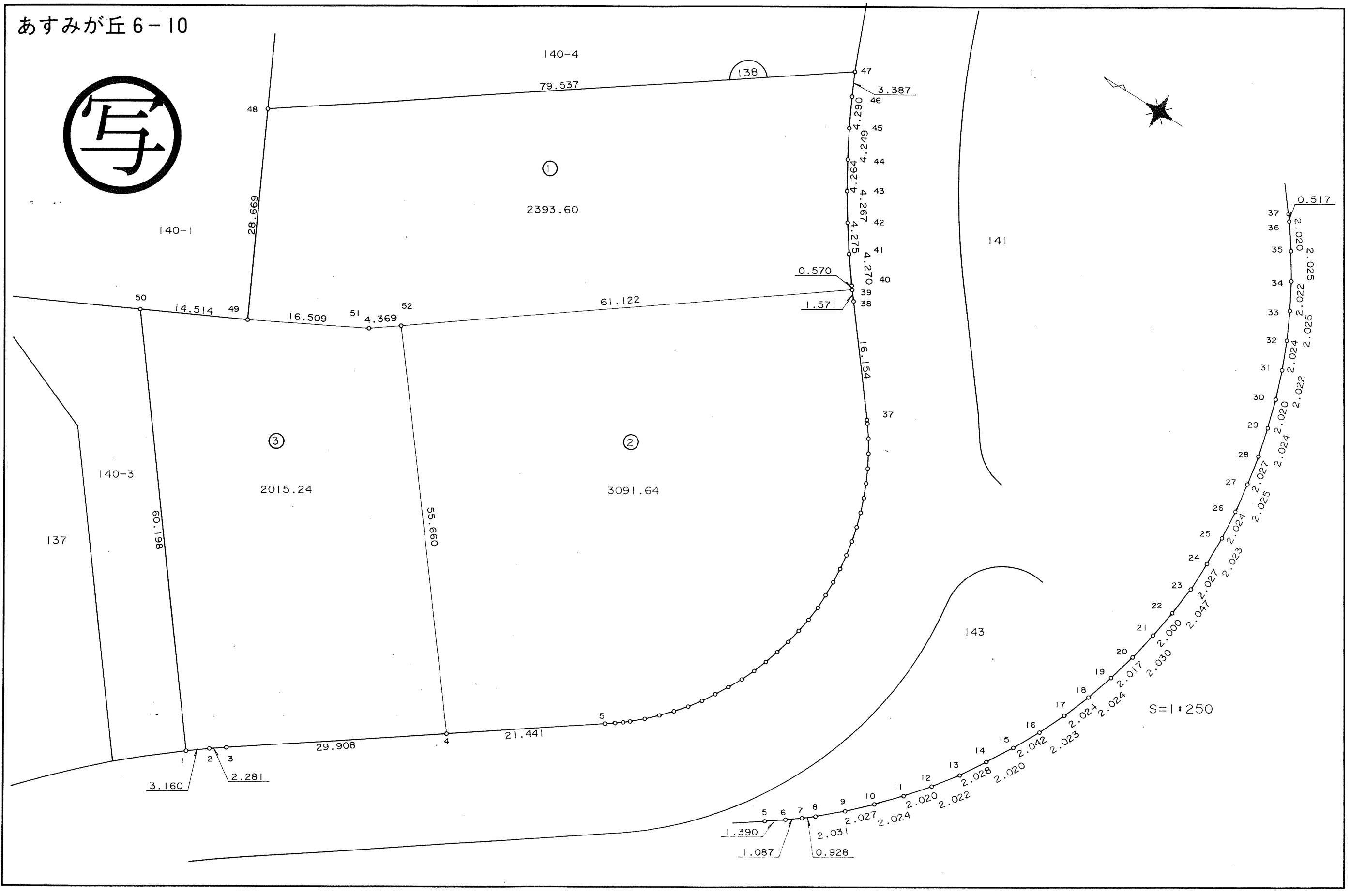

千葉市街地開発コンサルタント協同組合

千葉都市計画事業土気南特定土地区画整理事業 画地出来形確認測量図（第二工区）

縮尺1:500 全葉の

平成
年月

あすみが丘6-10



千葉市街地開発コンサルタント協同組合

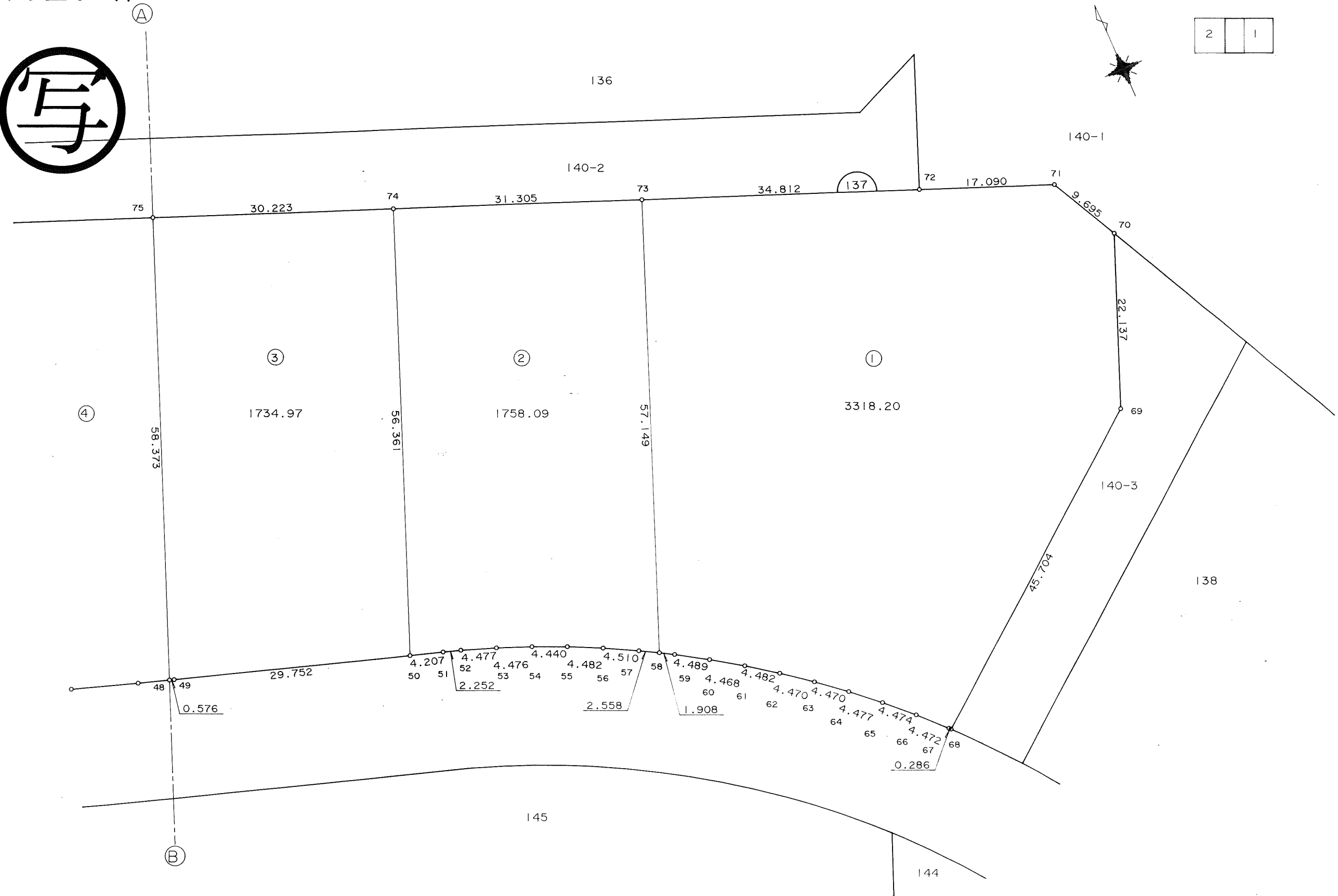

千葉市土気南土地区画整理組合

千葉都市計画事業土気南特定土地区画整理事業 画地出来形確認測量図（第二工区）

縮尺 1 : 500 全 2 葉 の 1

平成
年
月

あすみが丘 6-11



千葉市街地開発コンサルタント協同組合

千葉市土気南土地区画整理組合

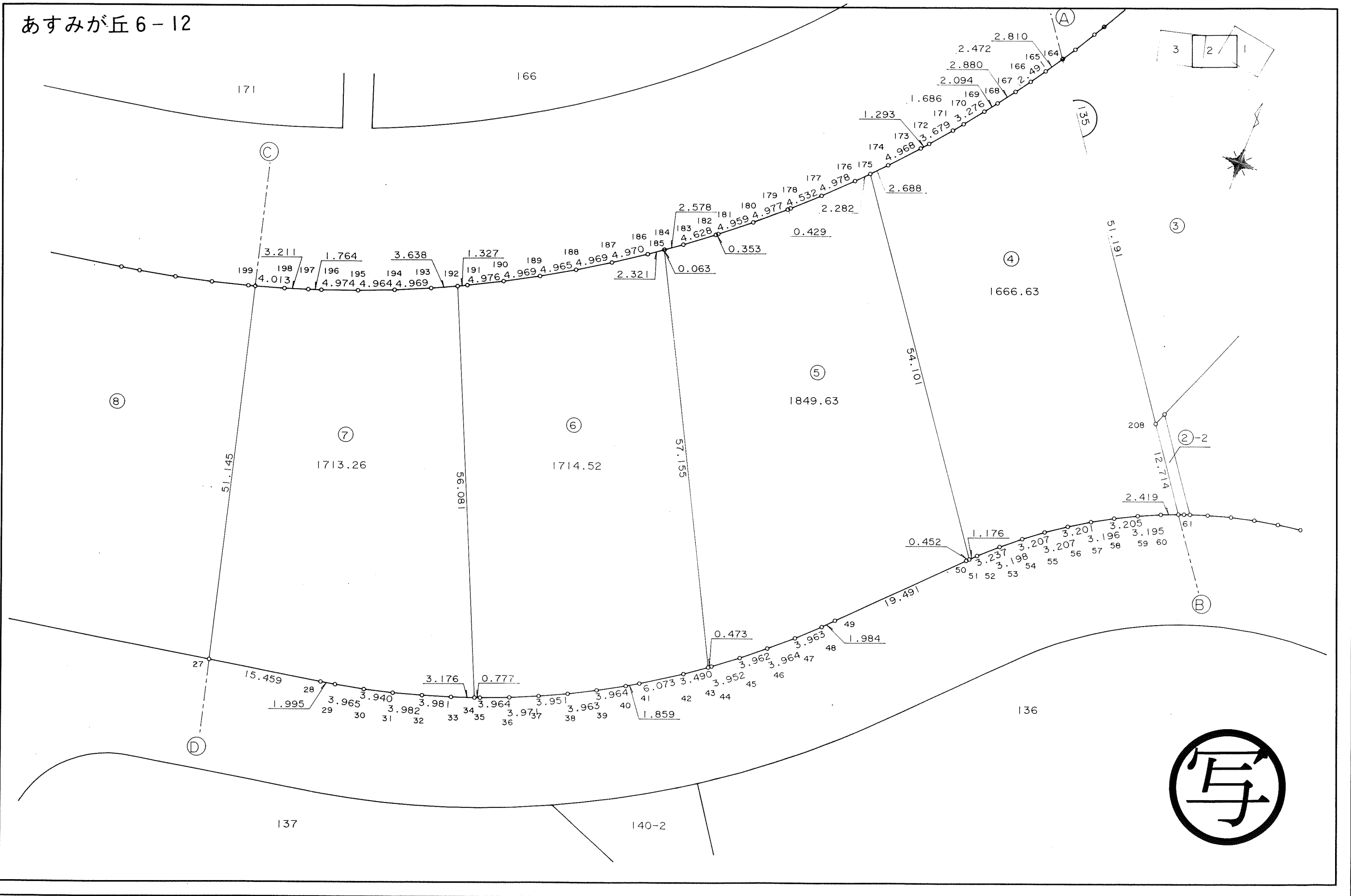
この画地出来形確認測量図は、当該土地区画整理組合が土地区画整理法第 103 条の規定に基づく換地処分時（H 8. 7.26）に伴い作成したものの写しです。（換地処分時に土地権利者に送付したものの写し）

千葉都市計画事業土気南特定土地区画整理事業 画地出来形確認測量図（第二工区）

縮尺 1 : 500 全 3 葉の 2

平成
年
月

あすみが丘 6-12



千葉市街地開発コンサルタント協同組合

千葉市土気南土地区画整理組合

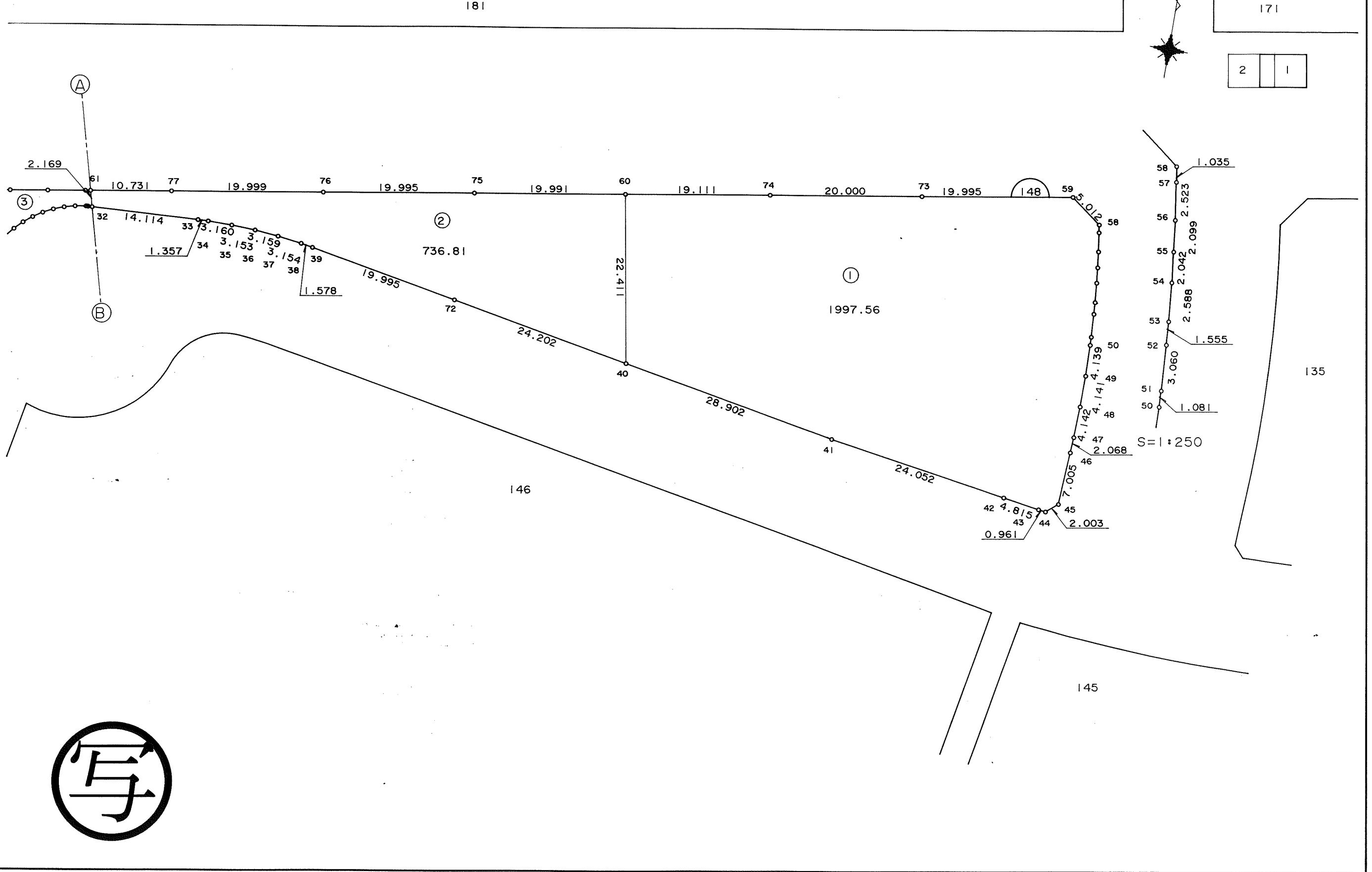
この画地出来形確認測量図は、当該土地区画整理組合が土地区画整理法第 103 条の規定に基づく換地処分時（H 8. 7.26）に伴い作成したものの写しです。（換地処分時に土地権利者に送付したものの写し）

千葉都市計画事業土気南特定土地区画整理事業 画地出来形確認測量図（第二工区）

縮尺 1 : 500 全 2 葉の 1

平成
年
月

あすみが丘 6-13



千葉市街地開発コンサルタント協同組合

千葉市土気南土地区画整理組合

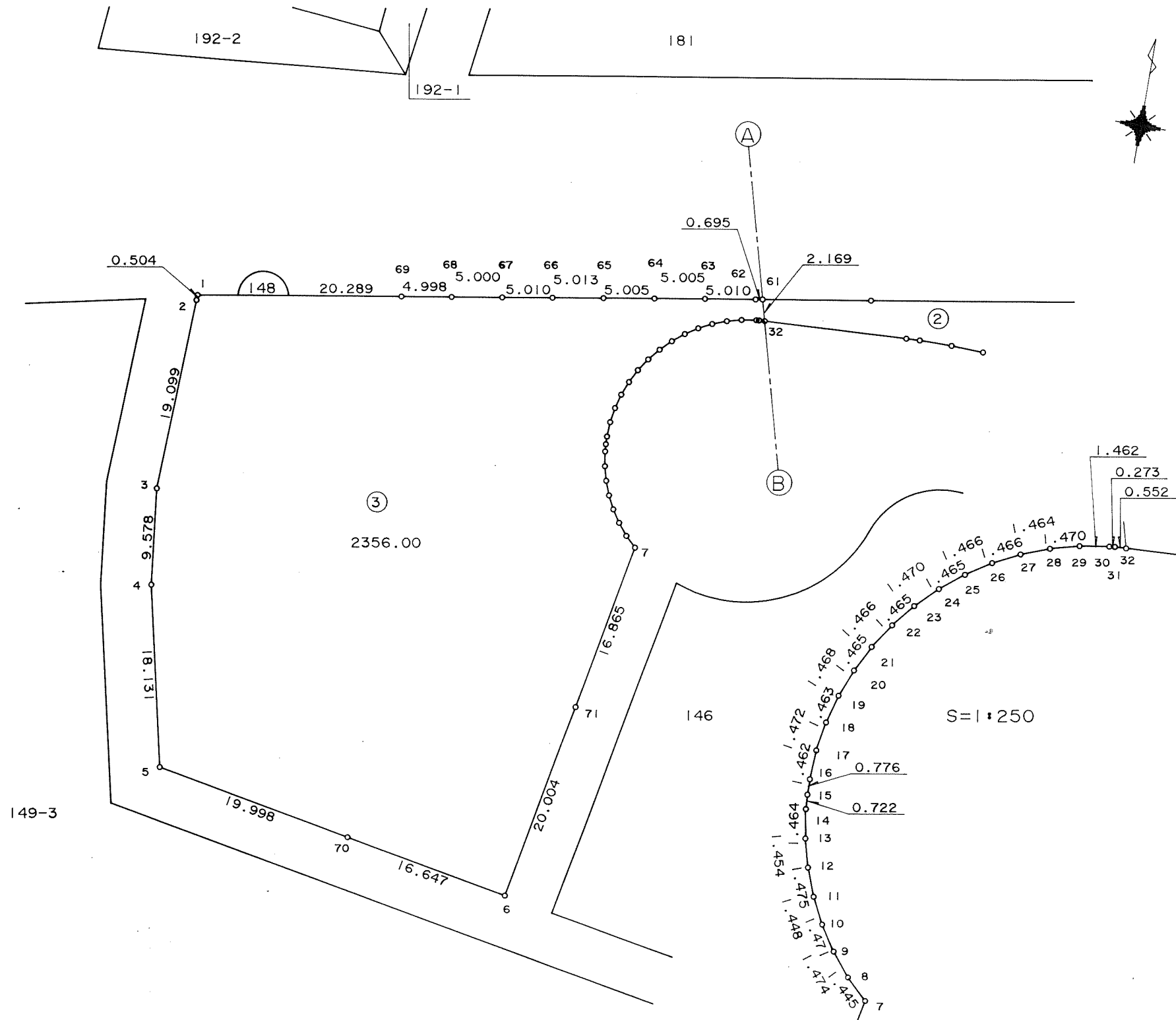

この画地出来形確認測量図は、当該土地区画整理組合が土地区画整理法第 103 条の規定に基づく換地処分時（H 8. 7.26）に伴い作成したものの写しです。（換地処分時に土地権利者に送付したものの写し）

千葉都市計画事業土気南特定土地区画整理事業 画地出来形確認測量図（第二工区）

縮尺 1 : 500 全 2 葉の 2

平成
年
月

あすみが丘 6-14



2	1
---	---

千葉市街地開発コンサルタント協同組合

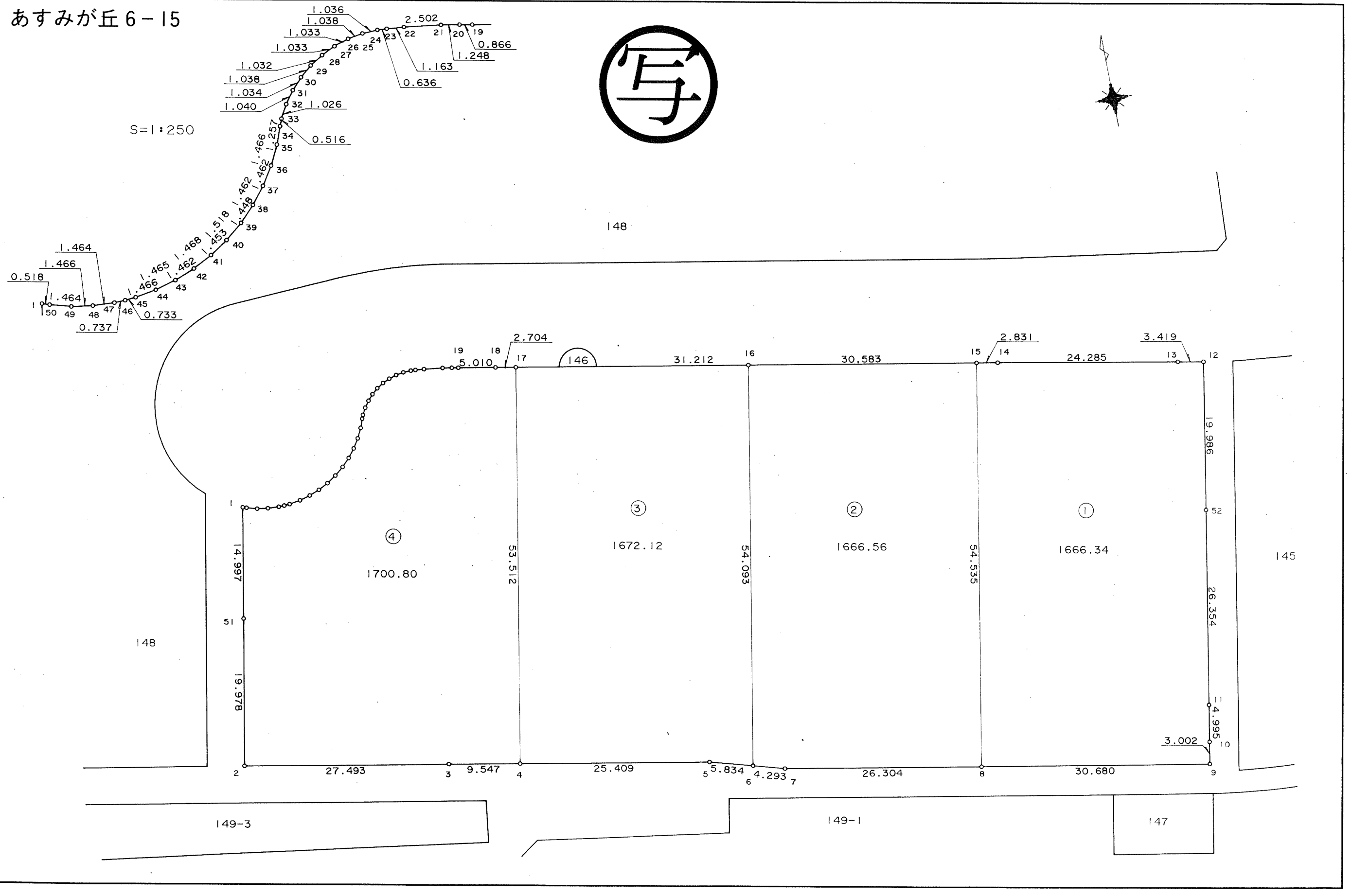

千葉市土気南土地区画整理組合

千葉都市計画事業土気南特定土地区画整理事業 画地出来形確認測量図（第二工区）

縮尺 1 : 500 全葉の

平成
年
月

あすみが丘 6-15



千葉市街地開発コンサルタント協同組合

千葉市土気南土地区画整理組合

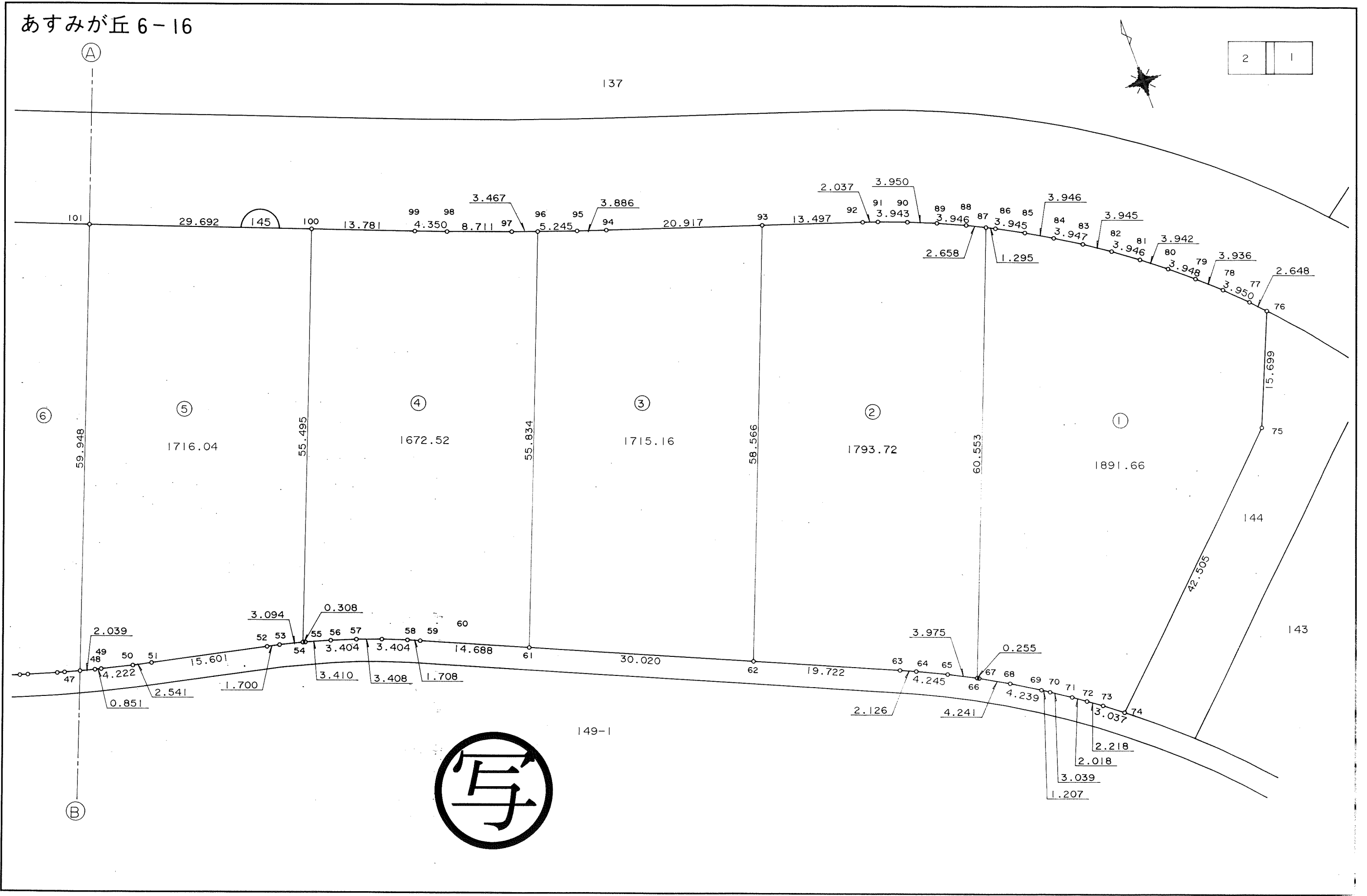
この画地出来形確認測量図は、当該土地区画整理組合が土地区画整理法第 103 条の規定に基づく換地処分時 (H 8. 7.26) に伴い作成したものの写しです。(換地処分時に土地権利者に送付したものの写し)

千葉都市計画事業土気南特定土地区画整理事業 画地出来形確認測量図（第二工区）

縮尺 1 : 500 全 2 葉の 1

平成
年
月

あすみが丘 6-16



千葉市街地開発コンサルタント協同組合

千葉市街地開発コンサルタント協同組合

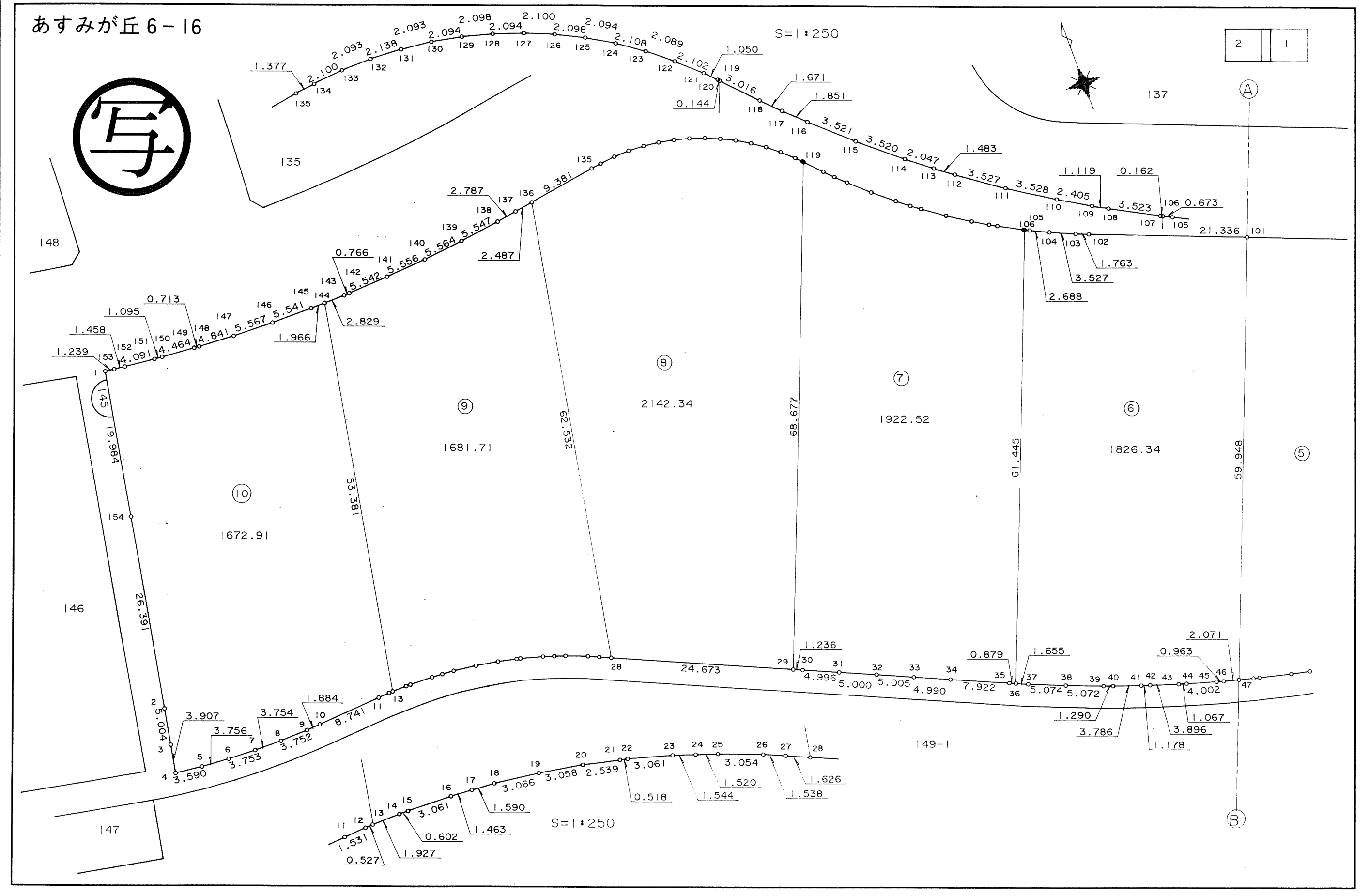

この画地出来形確認測量図は、当該土地区画整理組合が土地区画整理法第 103 条の規定に基づく換地処分時（H 8. 7.26）に伴い作成したものの写しです。（換地処分時に土地権利者に送付したものの写し）

千葉都市計画事業土気南特定土地区画整理事業 画地出来形確認測量図（第二工区）

縮尺 1:500 全2葉の2

平成
年
月

あすみが丘 6-16



千葉市街地開発コンサルタント協同組合

千葉市土気南土地区画整理組合

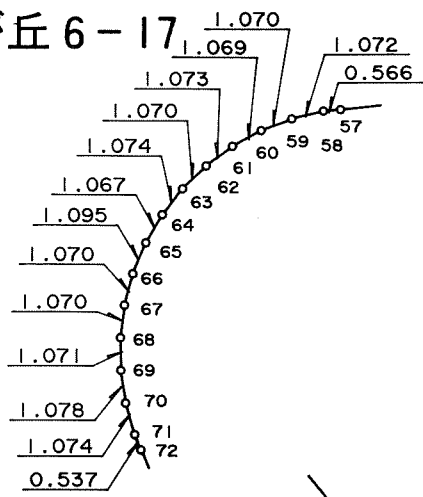
この画地出来形確認測量図は、当該土地区画整理組合が土地区画整理法第103条の規定に基づく換地処分時（H 8.7.26）に伴い作成したものの写しです。（換地処分時に土地権利者に送付したものの写し）

千葉都市計画事業土気南特定土地区画整理事業 画地出来形確認測量図（第二工区）


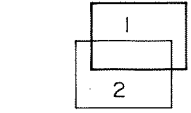
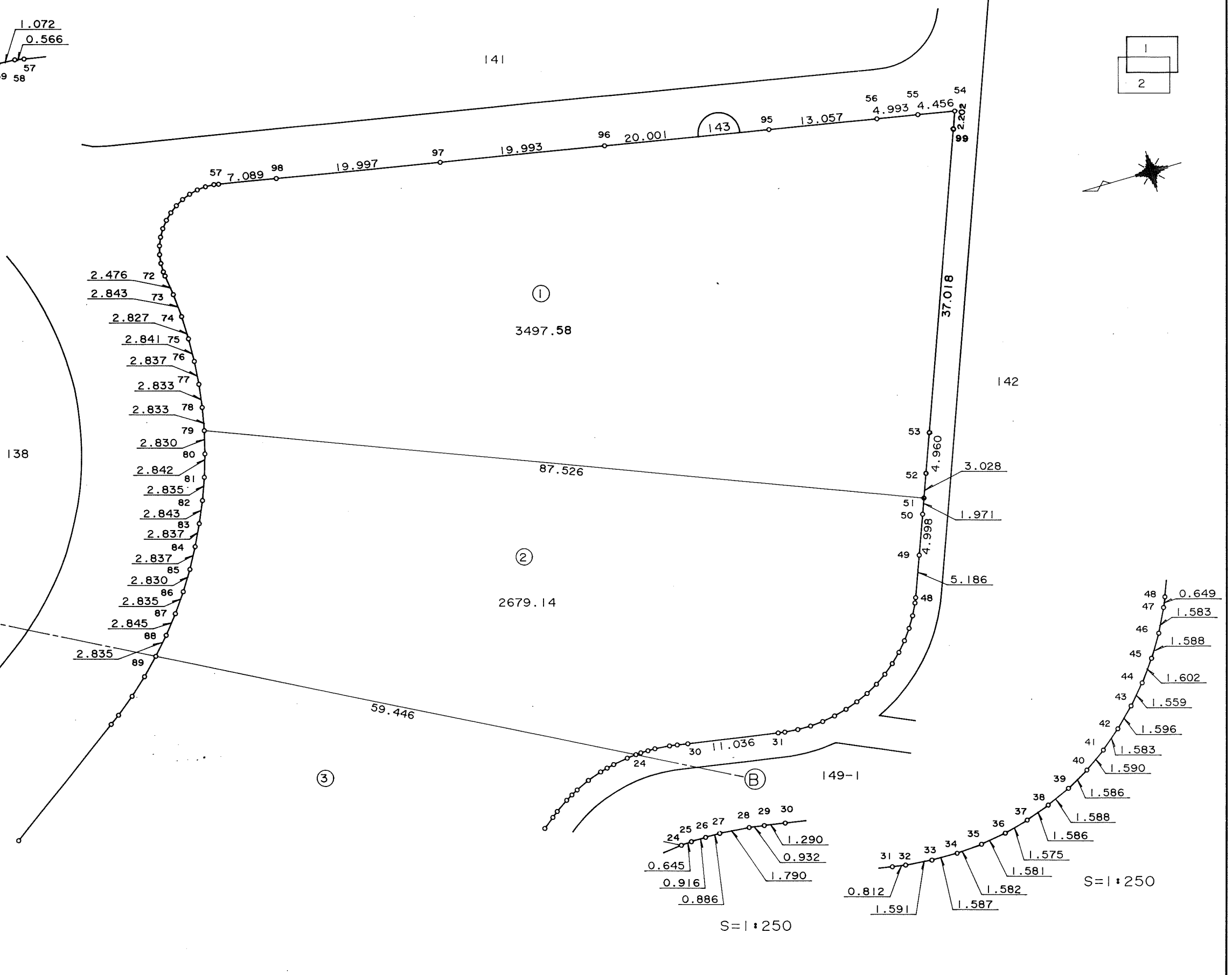
縮尺 1 : 500 全 2 葉 の 1

平成
年月

あすみが丘 6-17



S=1:250



千葉市街地開発コンサルタント協同組合

千葉市土気南土地区画整理組合

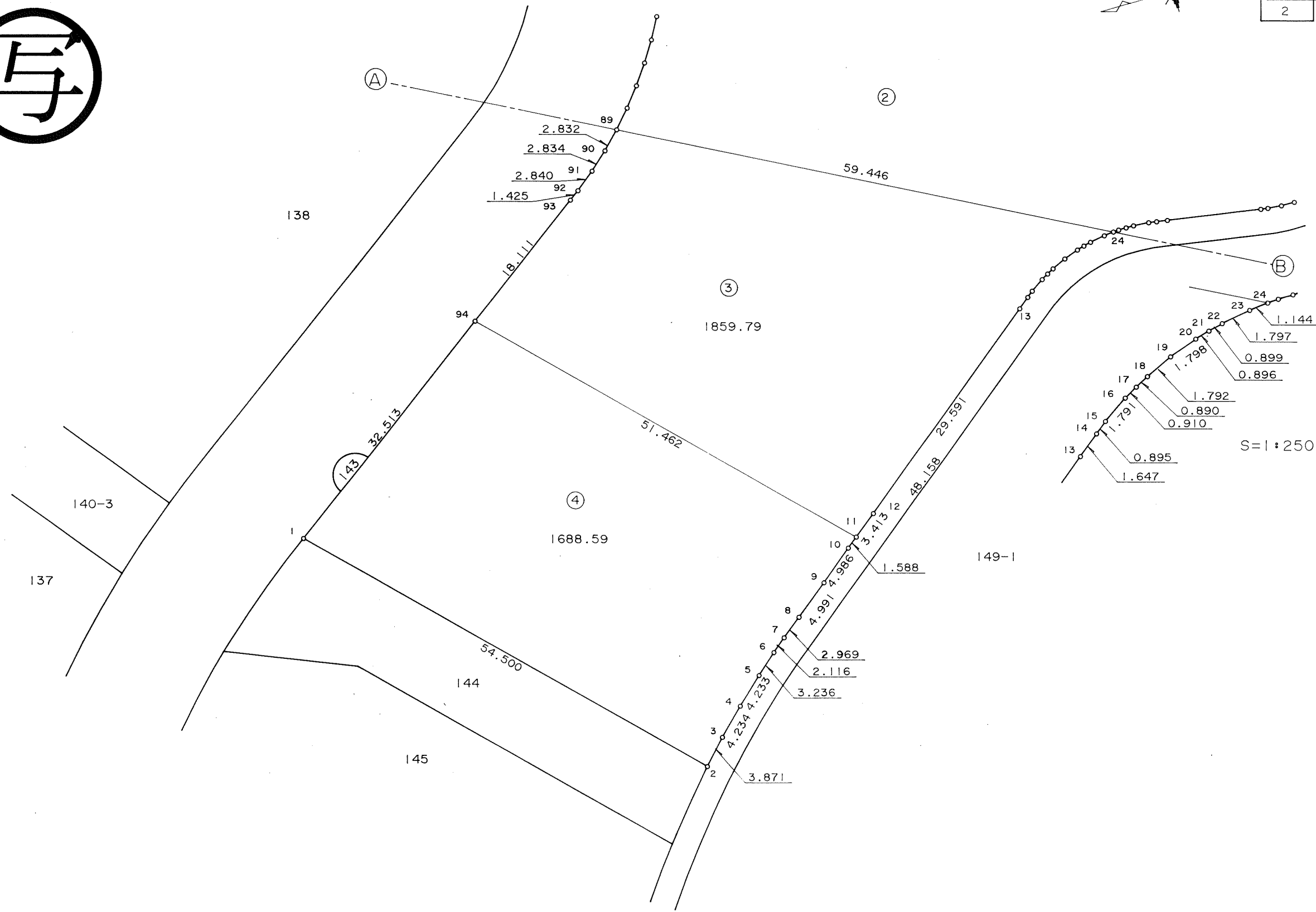
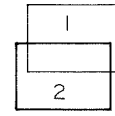

この画地出来形確認測量図は、当該土地区画整理組合が土地区画整理法第 103 条の規定に基づく換地処分時（H 8. 7.26）に伴い作成したものの写しです。（換地処分時に土地権利者に送付したものの写し）

千葉都市計画事業土気南特定土地区画整理事業 画地出来形確認測量図（第二工区）

縮尺 1 : 500 全 2 葉の 2

平成
年
月

あすみが丘 6-17



千葉市街地開発コンサルタント協同組合

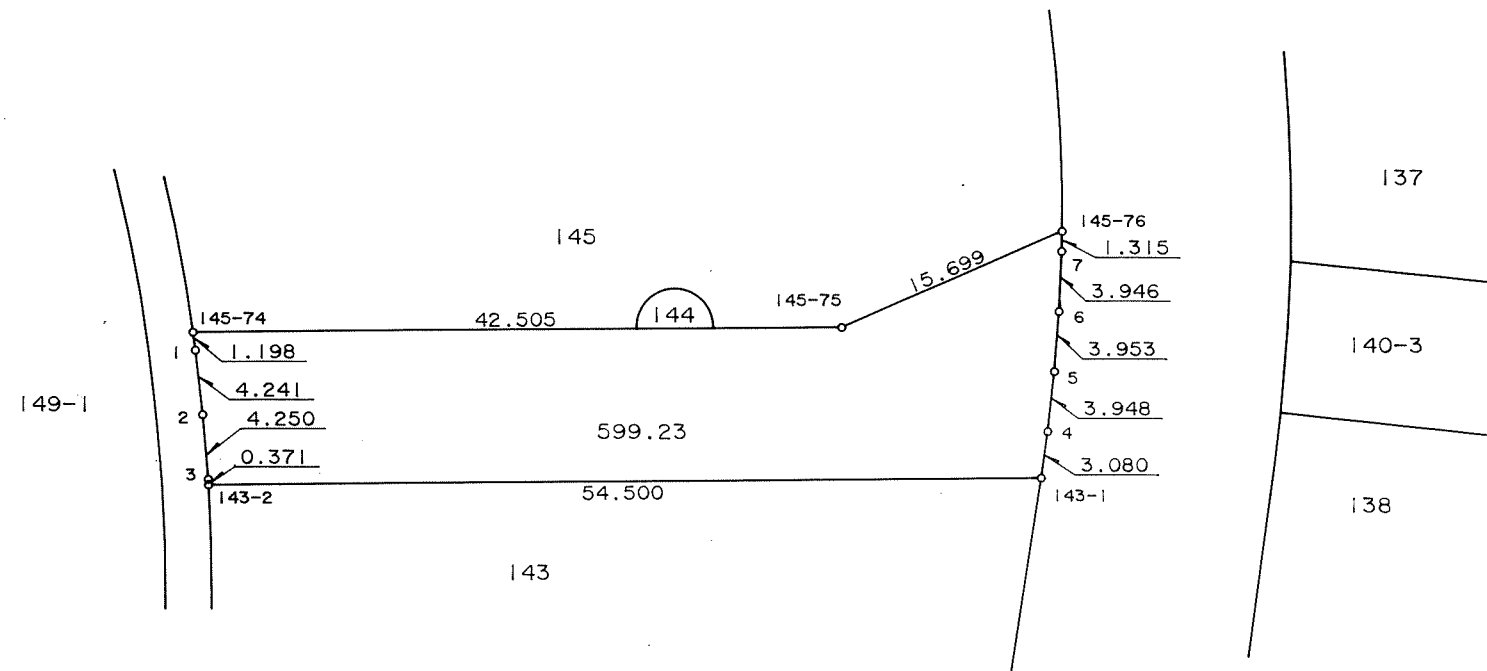
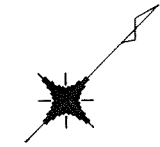

千葉市土気南土地区画整理組合

千葉都市計画事業土気南特定土地区画整理事業 画地出来形確認測量図（第二工区）

縮尺 1 : 500 全 葉 の

平成
年
月

あすみが丘 6-17



千葉市街地開発コンサルタント協同組合

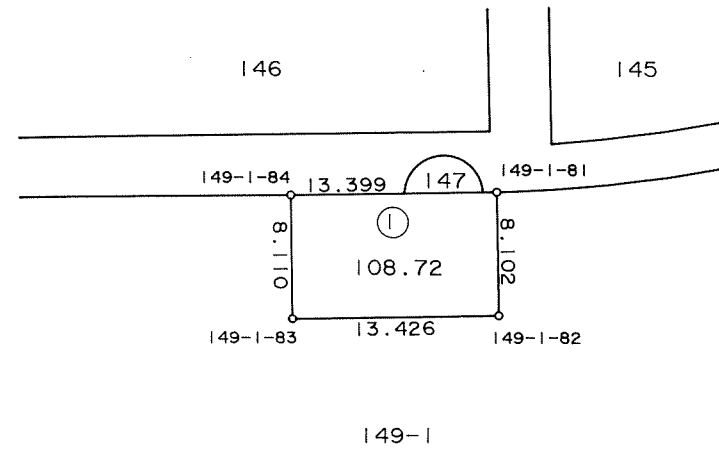

千葉市土気南土地区画整理組合

千葉都市計画事業土気南特定土地区画整理事業 画地出来形確認測量図（第二工区）

縮尺 1 : 500 全 葉の

平成
年
月

あすみが丘 6-18



千葉市街地開発コンサルタント協同組合

千葉市土気南土地区画整理組合

千葉都市計画事業土気南特定土地区画整理事業 画地出来形確認測量図（第二工区）

縮尺 1:1000 全2葉の2

平成
年
月

あすみが丘6-19



S=1:500

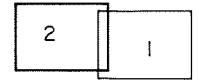
S=1:500

S=1:500

S=1:250

S=1:500

S=1:500



A

B



千葉市街地開発コンサルタント協同組合

千葉市土気南土地区画整理組合

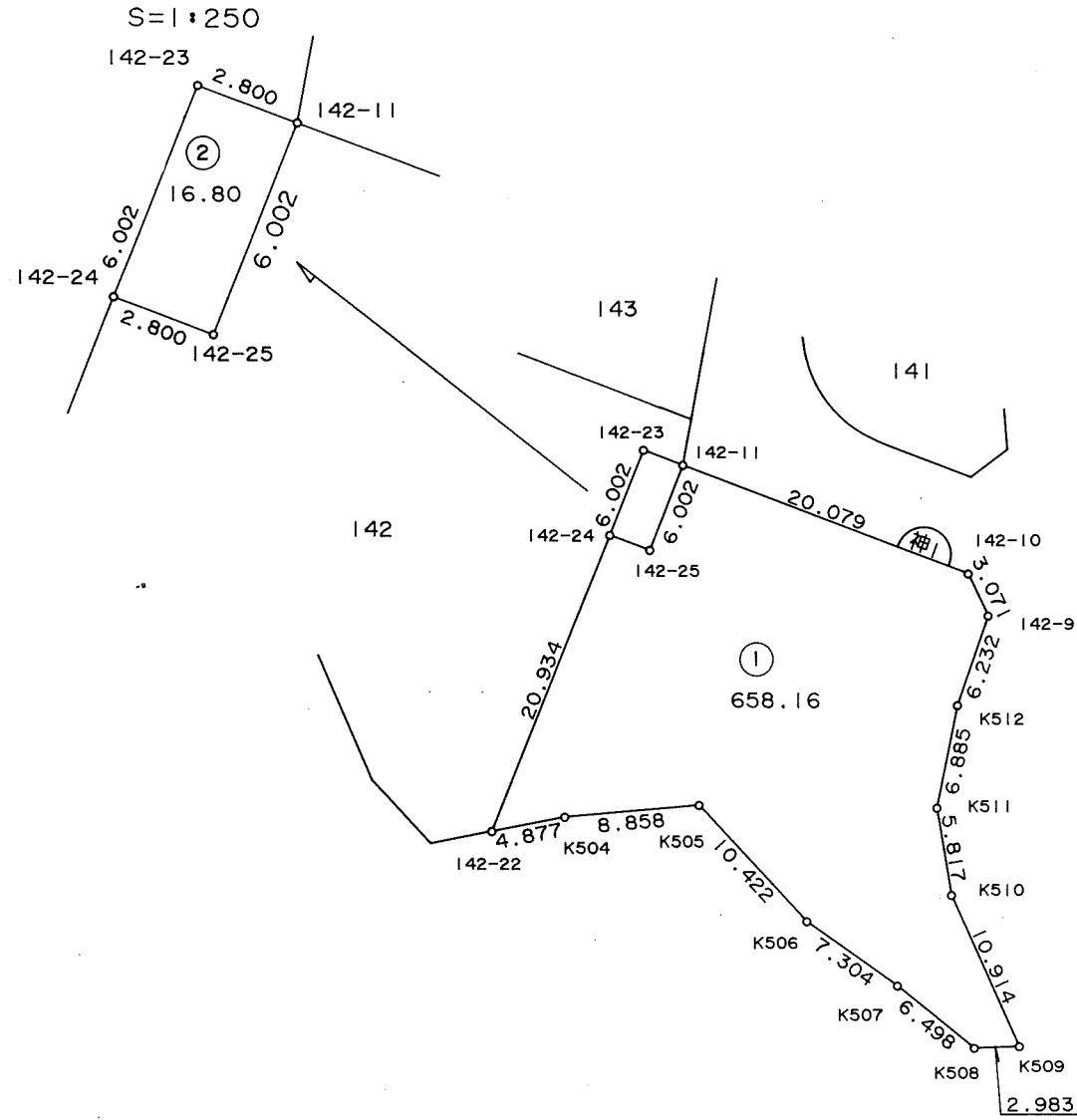

この画地出来形確認測量図は、当該土地区画整理組合が土地区画整理法第103条の規定に基づく換地処分時（H 8.7.26）に伴い作成したものの写しです。（換地処分時に土地権利者に送付したものの写し）

千葉都市計画事業土気南特定土地区画整理事業 画地出来形確認測量図（第二工区）

縮尺 1 : 500 全 葉 の

平成
年
月

あすみが丘 6-20



千葉市街地開発コンサルタント協同組合

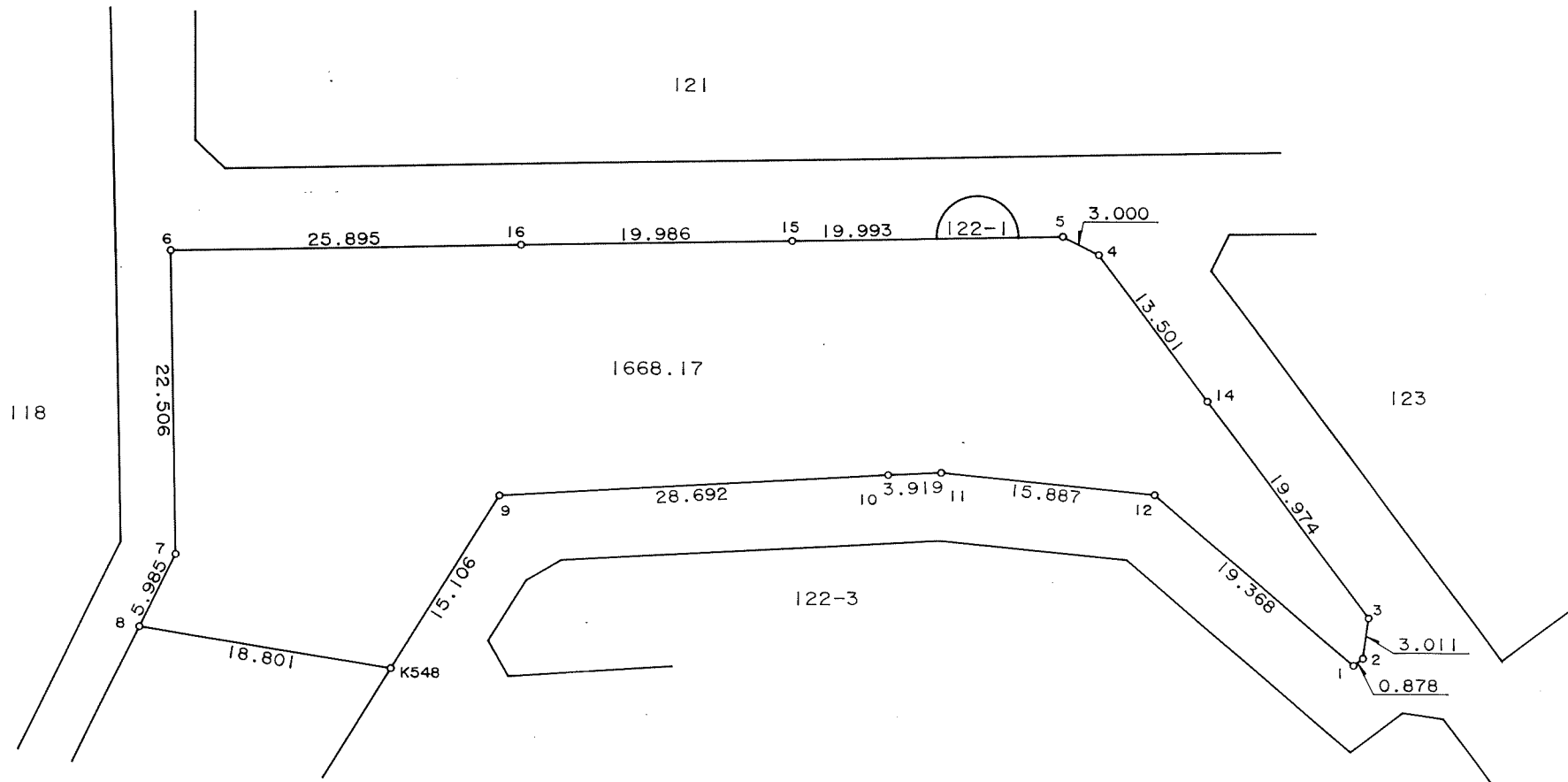

千葉市土気南土地区画整理組合

千葉都市計画事業土気南特定土地区画整理事業 画地出来形確認測量図（第二工区）

縮尺 1 : 500 全 葉の

平成
年
月

あすみが丘 6-21




千葉市土気南土地区画整理組合

千葉都市計画事業土気南特定土地区画整理事業 画地出来形確認測量図（第二工区）

縮尺 1 : 500 全 2 葉の 1

平成
年
月

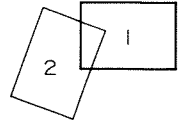
あすみが丘 6-21



(A)

139

S=1:100



1.885

17.671

70

29.983

47

6252.50

36

129

20

27.664

118

K531

10.638

K532

10.662

K533

4.705

K534

20.800

K535

10.368

K536

16.108

K537

6.543

K538

8.208

K539

7.580

K540

12.696

K541

9.637

K542

6.431

K543

8.111

K544

16.002

K545

4.764

K546

5.145

K547

9.510

K548

18.801

122-1

11.135

122-1-13

11.365

5.960

6.552

18

22.319

141

19

122-1-8

11.135

122-1

18.801

122-1

11.135

11.135

11.135

11.135

11.135

11.135

11.135

11.135

11.135

11.135

11.135

11.135

11.135

11.135

11.135

11.135

11.135

11.135

11.135

11.135

11.135

11.135

11.135

11.135

11.135

11.135

11.135

11.135

11.135

11.135

11.135

11.135

11.135

11.135

11.135

11.135

11.135

11.135

11.135

11.135

11.135

11.135

11.135

11.135

11.135

11.135

11.135

11.135

11.135

11.135

11.135

11.135

11.135

11.135

11.135

11.135

11.135

11.135

11.135

11.135

11.135

11.135

11.135

11.135

11.135

11.135

11.135

11.135

11.135

11.135

11.135

11.135

11.135

11.135

11.135

11.135

11.135

11.135

11.135

11.135

11.135

11.135

11.135

11.135

11.135

11.135

11.135

11.135

11.135

11.135

11.135

11.135

11.135

11.135

11.135

11.135

11.135

11.135

11.135

11.135

11.135

11.135

11.135

11.135

11.135

11.135

11.135

11.135

11.135

11.135

11.135

11.135

11.135

11.135

11.135

11.135

11.135

11.135

11.135

11.135

11.135

11.135

11.135

11.135

11.135

11.135

11.135

11.135

11.135

11.135

11.135

11.135

11.135

11.135

11.135

11.135

11.135

11.135

11.135

11.135

11.135

11.135

11.135

11.135

11.135

11.135

11.135

11.135

11.135

11.135

11.135

11.135

11.135

11.135

11.135

11.135

11.135

11.135

11.135

11.135

11.135

11.135

11.135

11.135

11.135

11.135

11.135

11.135

11.135

11.135

11.135

11.135

11.135

11.135

11.135

11.135

11.135

11.135

11.135

11.135

11.135

11.135

11.135

11.135

11.135

11.135

11.135

11.135

11.135

11.135

11.135

11.135

11.135

11.135

11.135

11.135

11.135

11.135

11.135

11.135

11.135

11.135

11.135

11.135

11.135

11.135

11.135

11.135

11.135

11.135

11.135

11.135

11.135

11.135

11.135

11.135

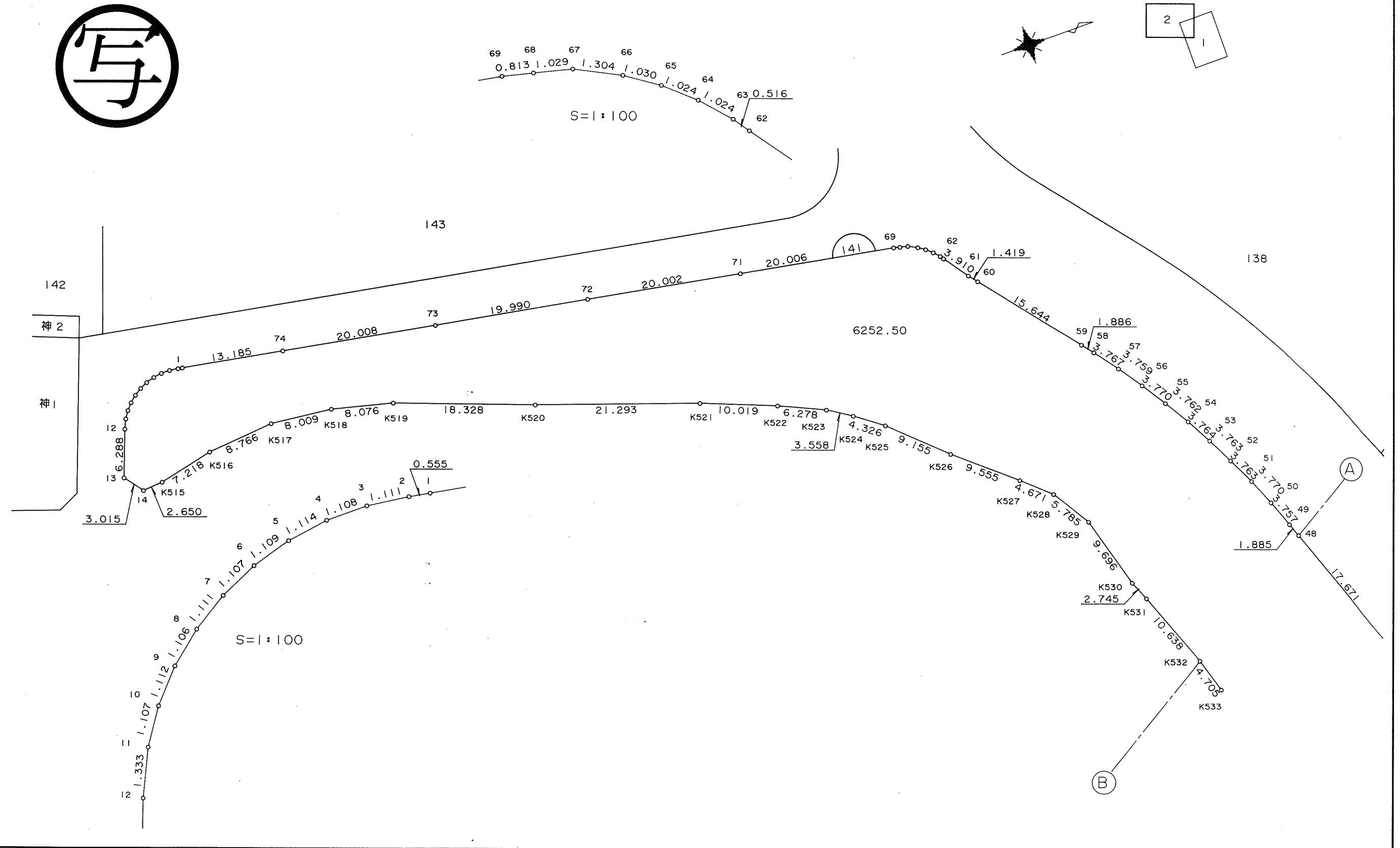

11.135

千葉都市計画事業土気南特定土地区画整理事業 画地出来形確認測量図（第二工区）

縮尺 1:500 全2葉の2

平成
年
月

あすみが丘6-21



千葉市街地開発コンサルタント協同組合

千葉市土気南土地区画整理組合

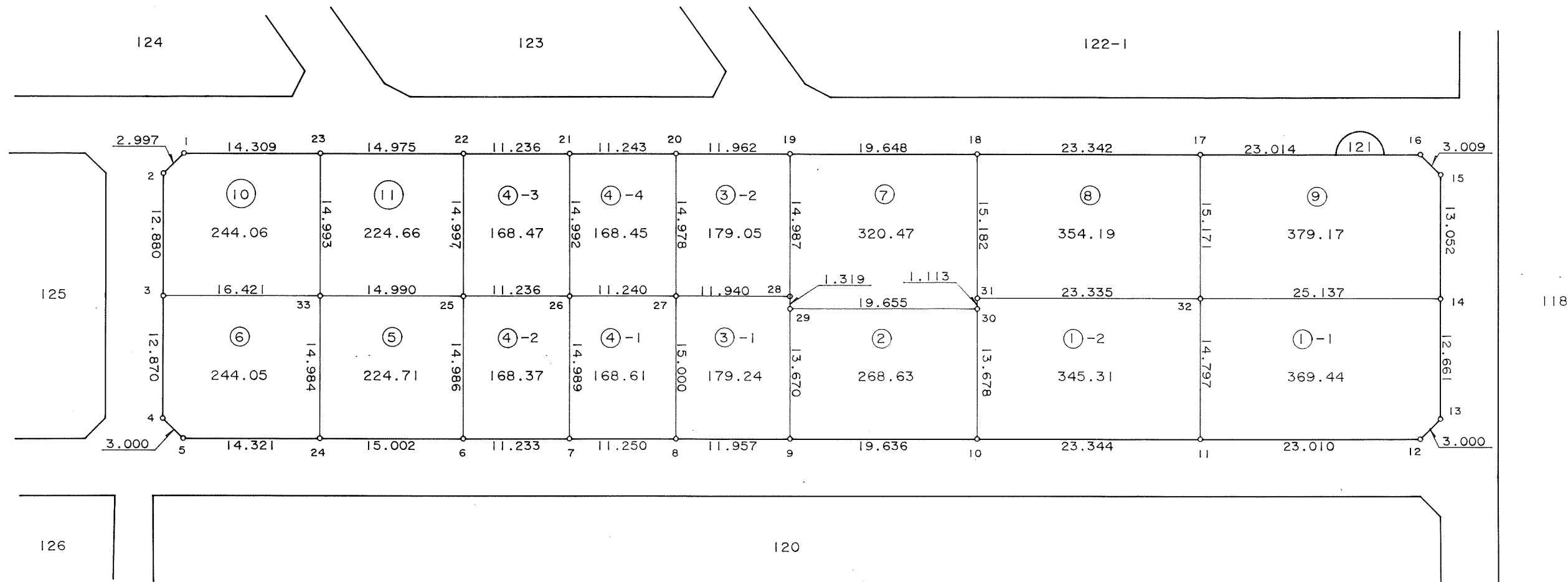

この画地出来形確認測量図は、当該土地区画整理組合が土地区画整理法第103条の規定に基づく換地処分時（H 8.7.26）に伴い作成したものの写しです。（換地処分時に土地権利者に送付したものの写し）

千葉都市計画事業土気南特定土地区画整理事業 画地出来形確認測量図（第二工区）

縮尺 1 : 500 全 葉の

平成
年
月

あすみが丘 6-22



千葉市街地開発コンサルタント協同組合

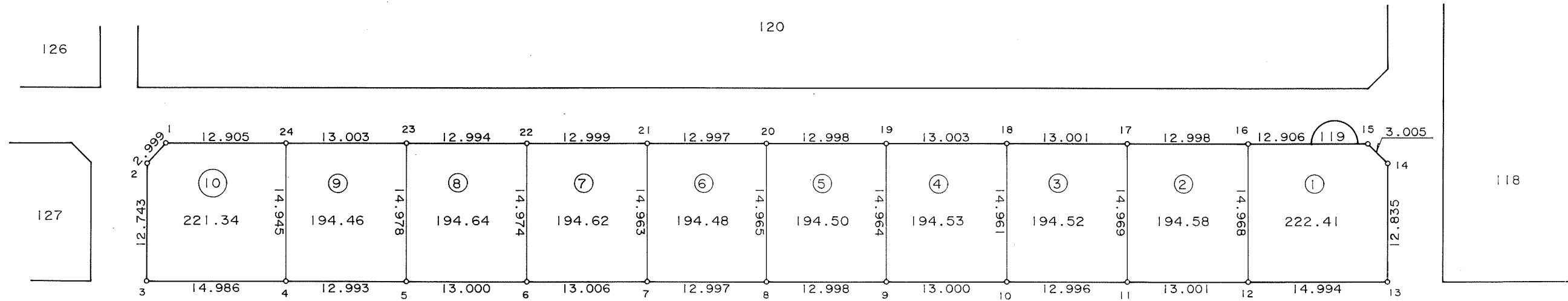
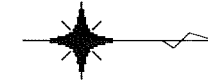

千葉市土気南土地区画整理組合

千葉都市計画事業土気南特定土地区画整理事業 画地出来形確認測量図（第二工区）

縮尺 1 : 500 全 葉の

平成
年
月

あすみが丘 6-24



千葉市街地開発コンサルタント協同組合

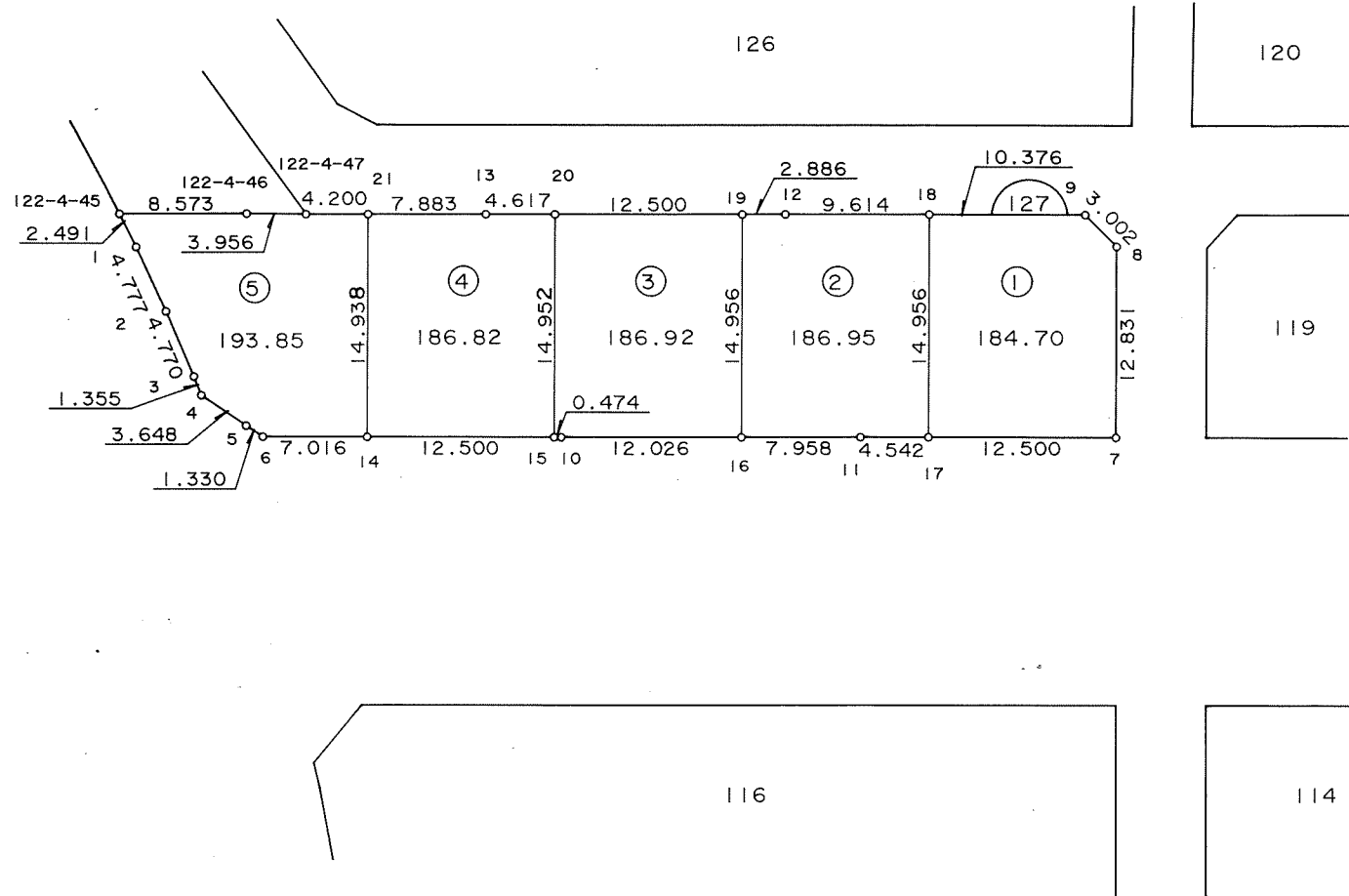
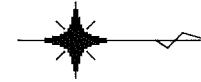

千葉市土気南土地区画整理組合

千葉都市計画事業土気南特定土地区画整理事業 画地出来形確認測量図（第二工区）

縮尺1:500 全葉の

平成
年
月

あすみが丘6-25



千葉市街地開発コンサルタント協同組合


千葉市土気南土地区画整理組合

千葉都市計画事業土気南特定土地区画整理事業 画地出来形確認測量図（第二工区）

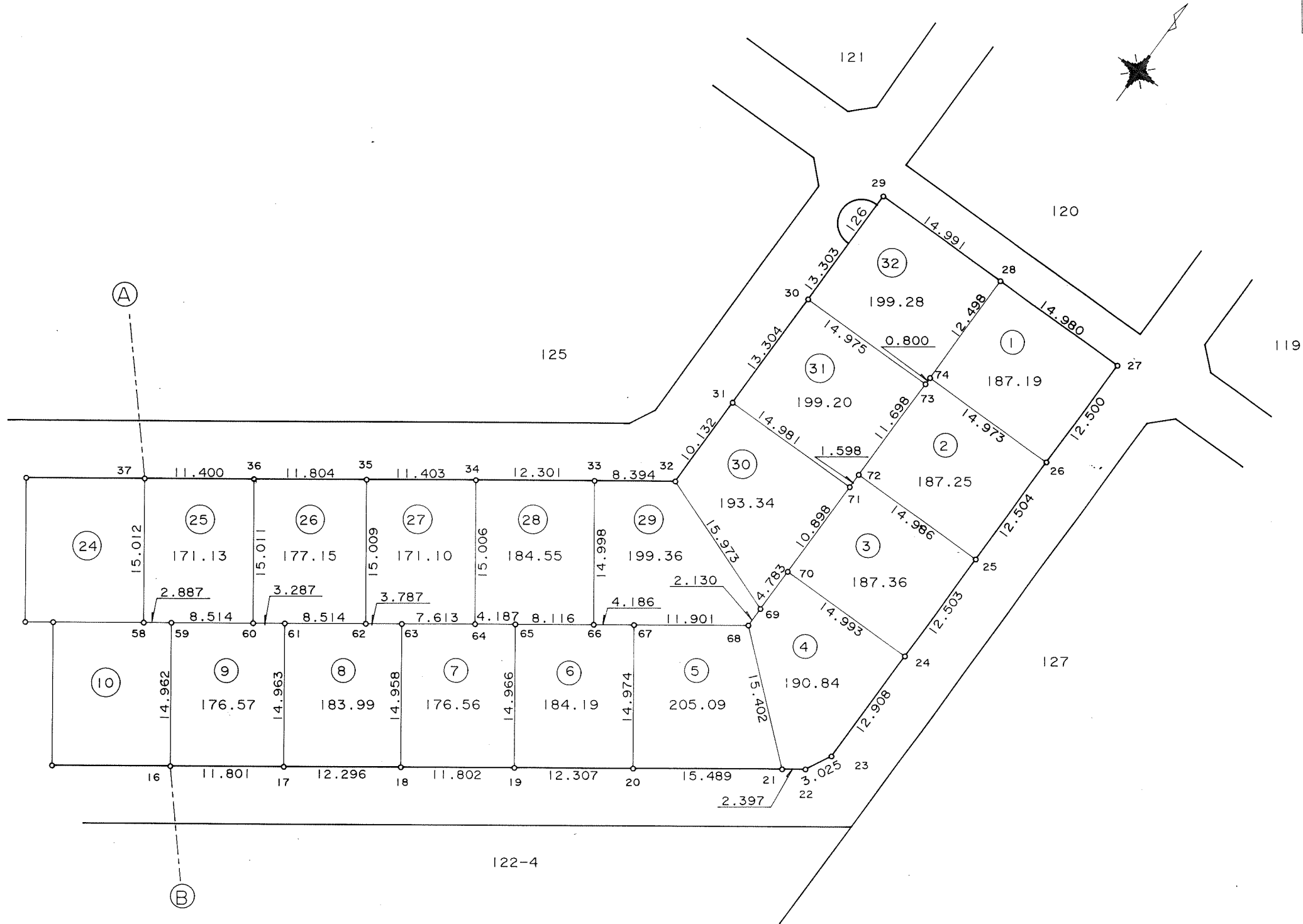
縮尺 1 : 500 全 2 葉 の 1

平成
年
月

あすみが丘 6-26



2	1
---	---



千葉市街地開発コンサルタント協同組合


千葉市土気南土地区画整理組合

千葉都市計画事業土気南特定土地区画整理事業 画地出来形確認測量図（第二工区）

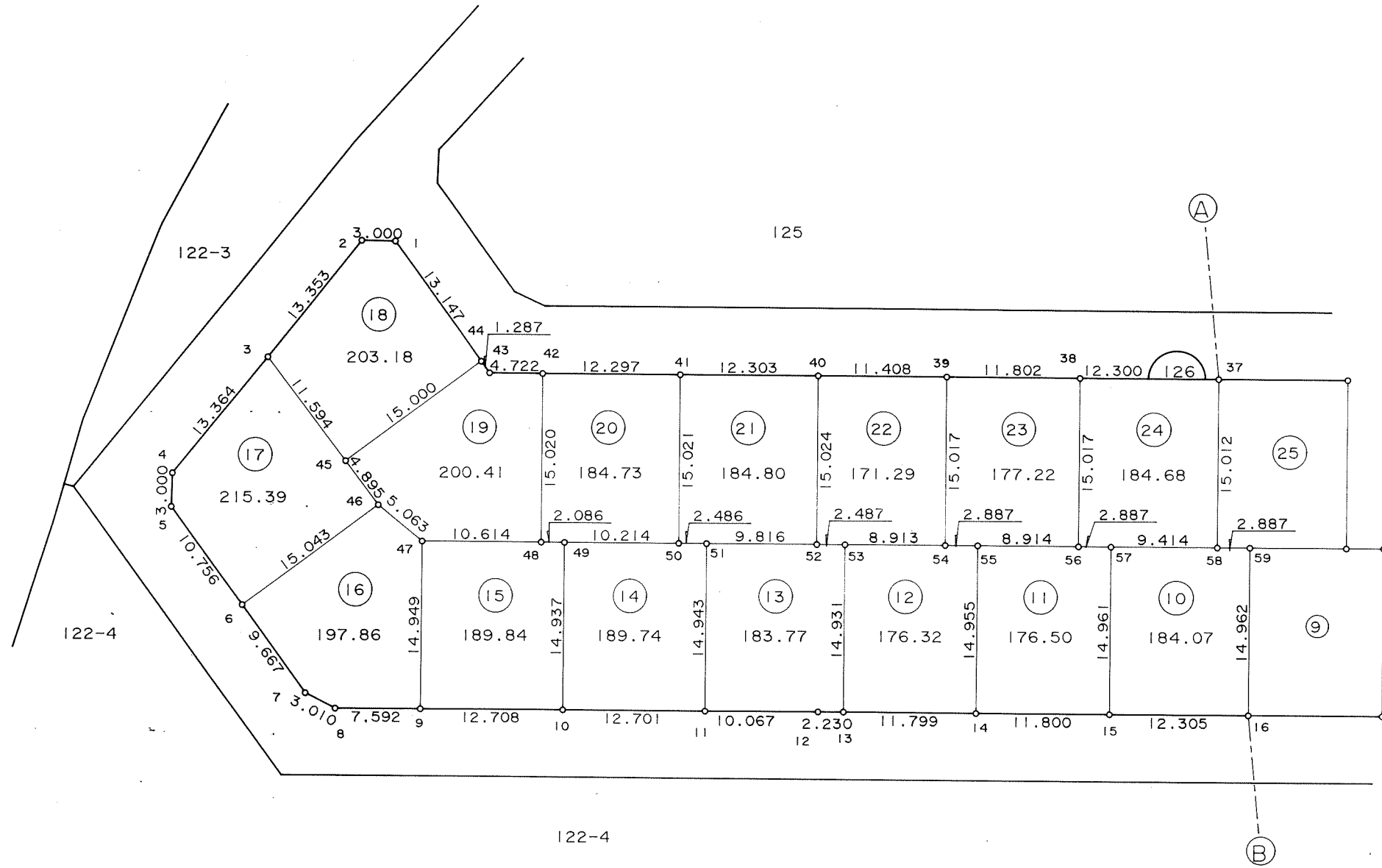

縮尺 1 : 500 全 2 葉の 2

平成
年
月

あすみが丘 6-26



2	1
---	---



千葉市街地開発コンサルタント協同組合

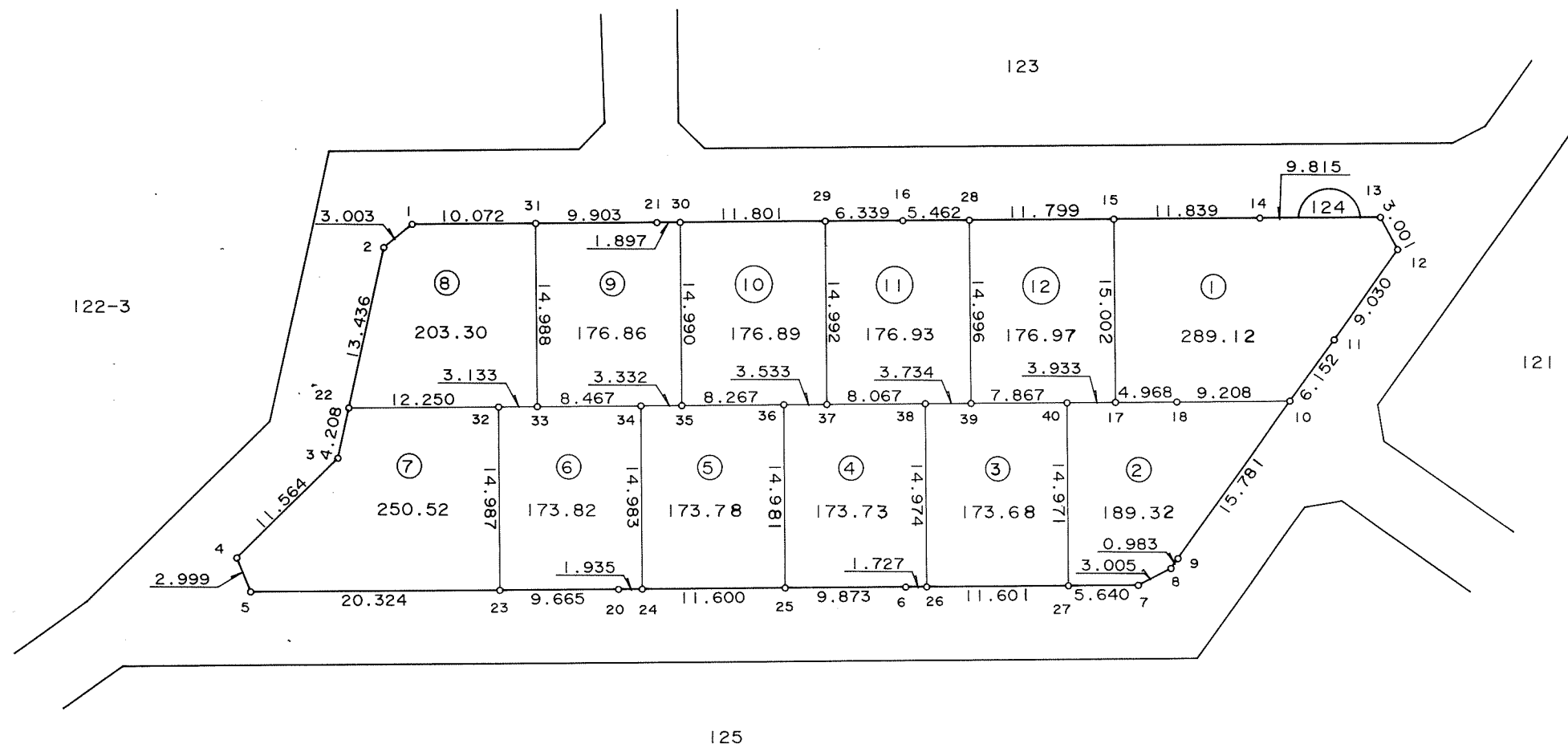
千葉市土気南土地区画整理組合

千葉都市計画事業土気南特定土地区画整理事業 画地出来形確認測量図（第二工区）

縮尺 1 : 500 全 葉の

平成
年
月

あすみが丘 6-28



千葉市街地開発コンサルタント協同組合

千葉市土気南土地区画整理組合

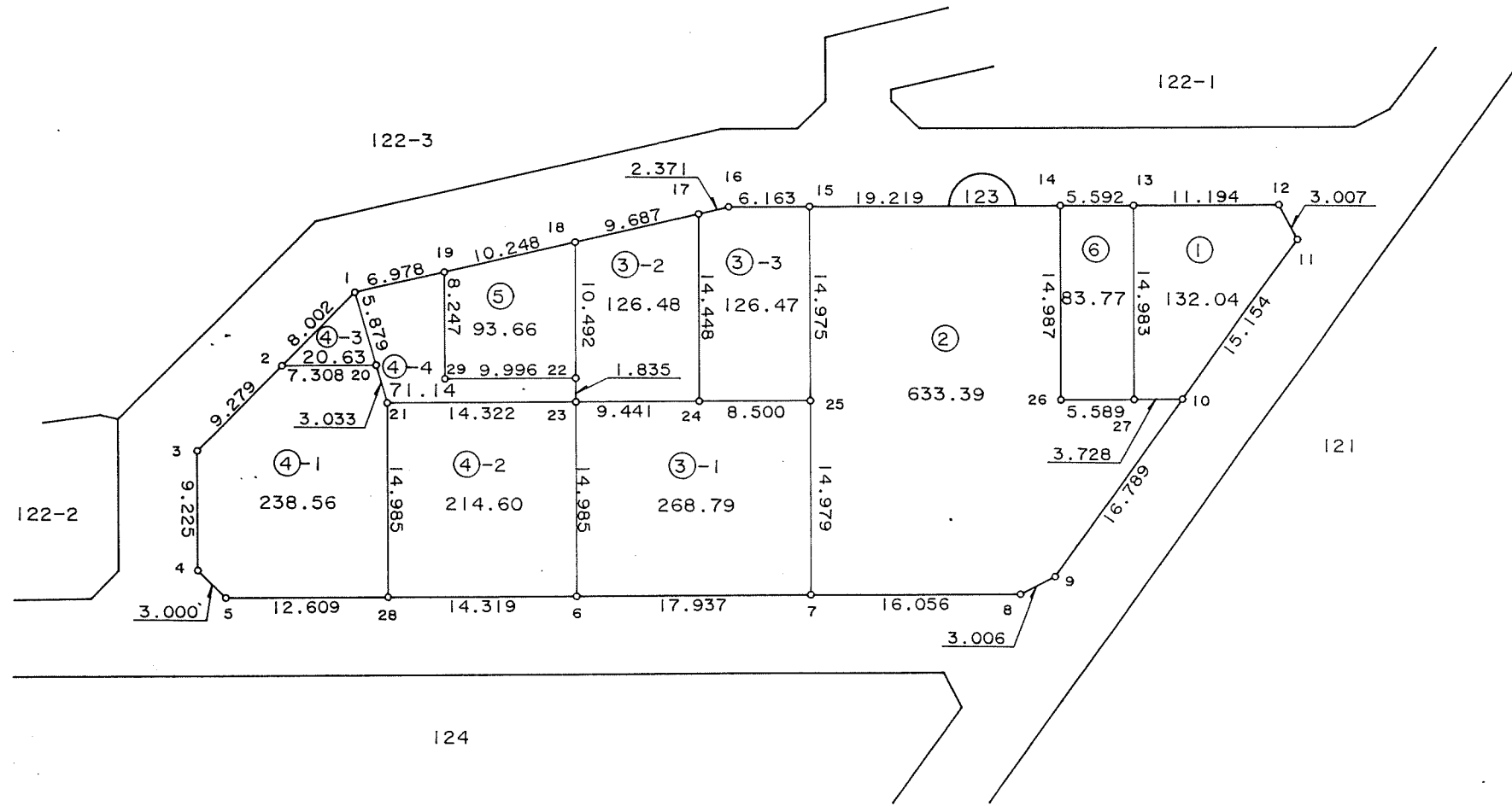

この画地出来形確認測量図は、当該土地区画整理組合が土地区画整理法第 103 条の規定に基づく換地処分時（H 8. 7.26）に伴い作成したものの写しです。（換地処分時に土地権利者に送付したものの写し）

千葉都市計画事業土気南特定土地区画整理事業 画地出来形確認測量図（第二工区）

縮尺 1:500 全葉の

平成
年
月

あすみが丘 6-29



千葉市街地開発コンサルタント協同組合

千葉市土気南土地区画整理組合

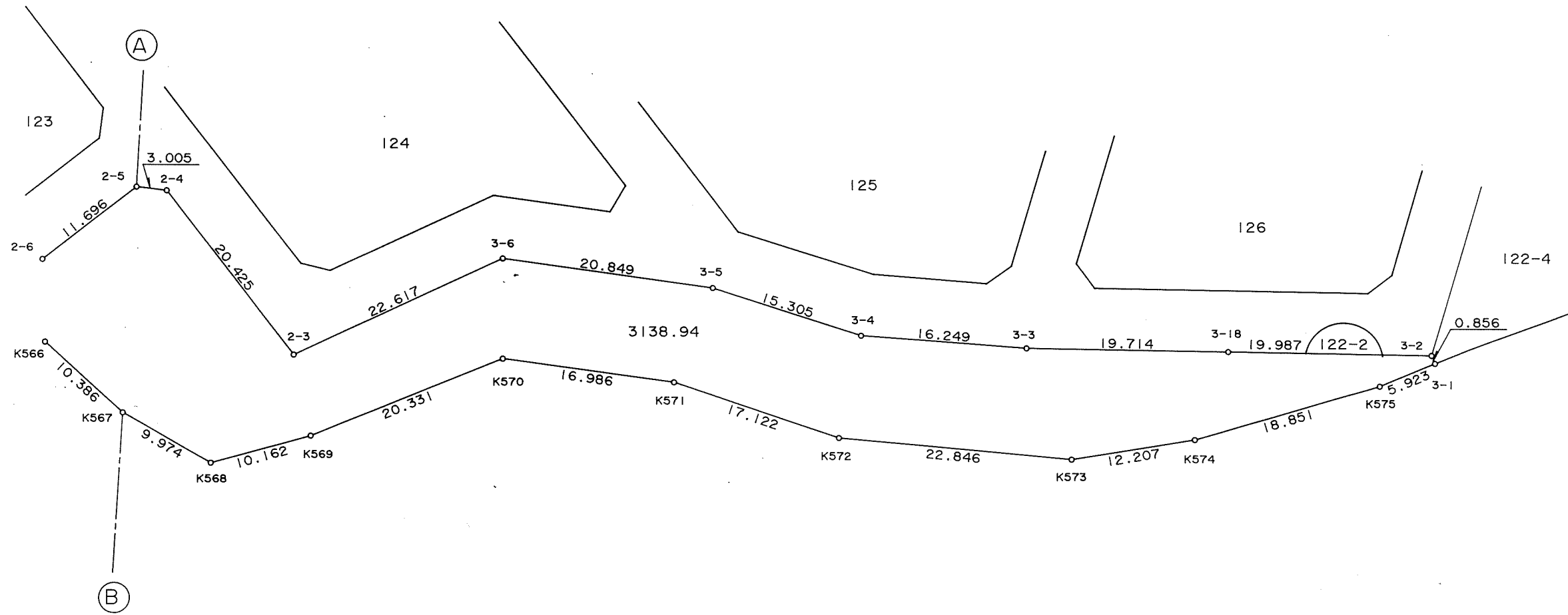
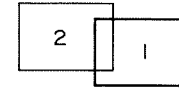

この画地出来形確認測量図は、当該土地区画整理組合が土地区画整理法第 103 条の規定に基づく換地処分時（H 8. 7.26）に伴い作成したものの写しです。（換地処分時に土地権利者に送付したものの写し）

千葉都市計画事業土気南特定土地区画整理事業 画地出来形確認測量図（第二工区）

縮尺 1 : 500 全 2 葉 の 1

平成
年
月

あすみが丘 6-30



千葉市街地開発コンサルタント協同組合

千葉市土気南土地区画整理組合

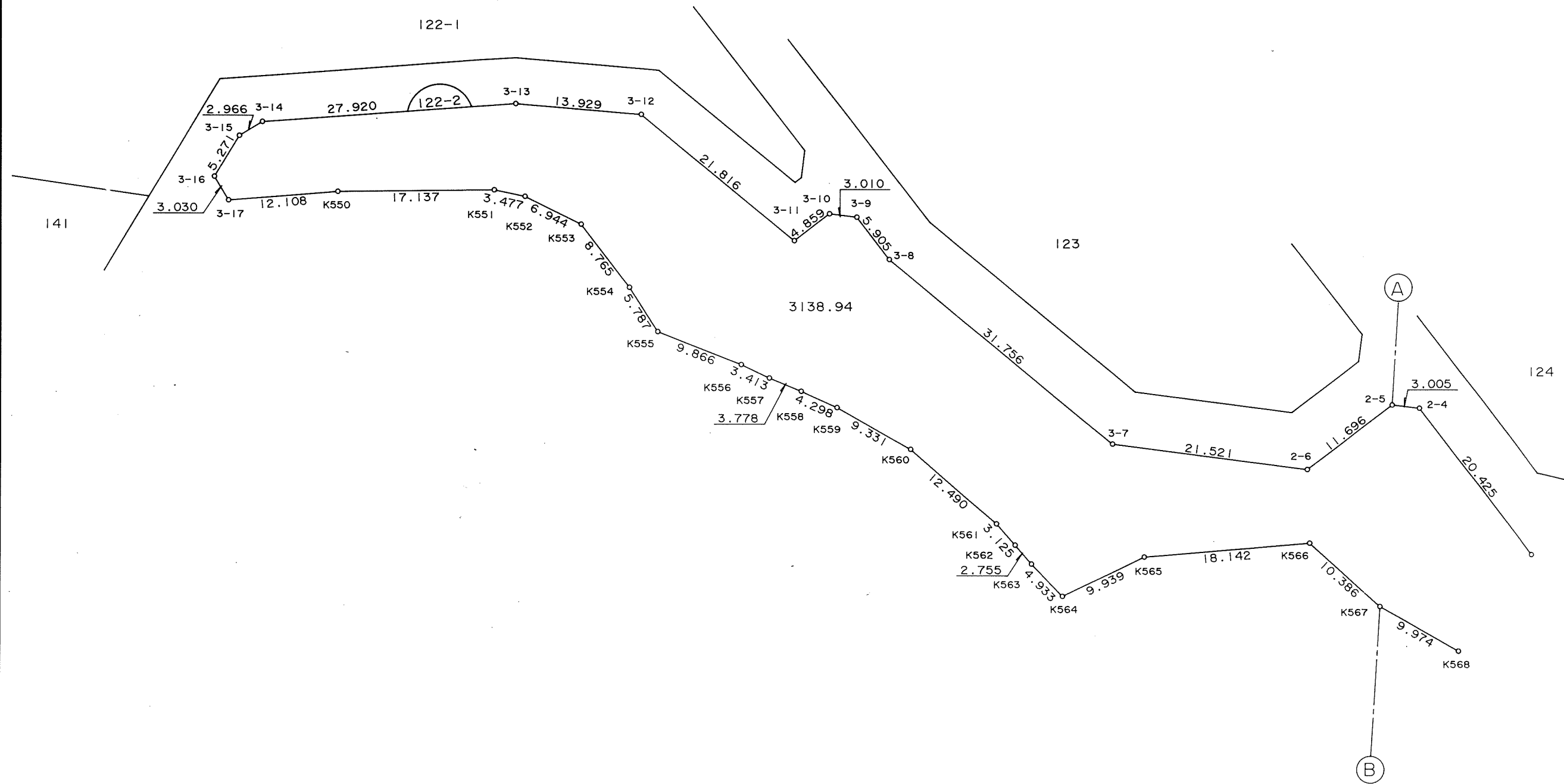
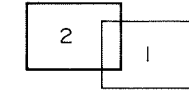

この画地出来形確認測量図は、当該土地区画整理組合が土地区画整理法第 103 条の規定に基づく換地処分時（H 8. 7.26）に伴い作成したものの写しです。（換地処分時に土地権利者に送付したものの写し）

千葉都市計画事業土気南特定土地区画整理事業 画地出来形確認測量図（第二工区）

縮尺 1 : 500 全 2 葉 の 2

平成
年月

あすみが丘 6-30



千葉市街地開発コンサルタント協同組合

千葉市土気南土地区画整理組合

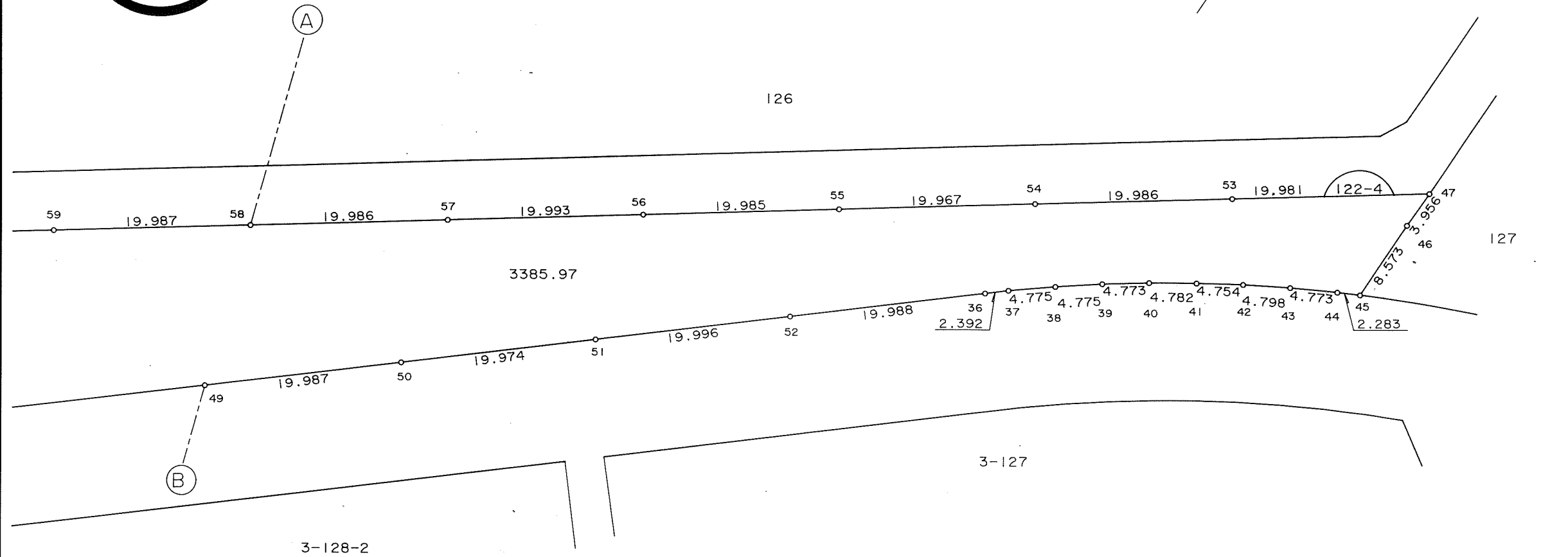

この画地出来形確認測量図は、当該土地区画整理組合が土地区画整理法第 103 条の規定に基づく換地処分時（H 8. 7.26）に伴い作成したものの写しです。（換地処分時に土地権利者に送付したものの写し）

千葉都市計画事業土気南特定土地区画整理事業 画地出来形確認測量図（第二工区）

縮尺 1 : 500 全 2 葉の 1

平成
年
月

あすみが丘 6-31



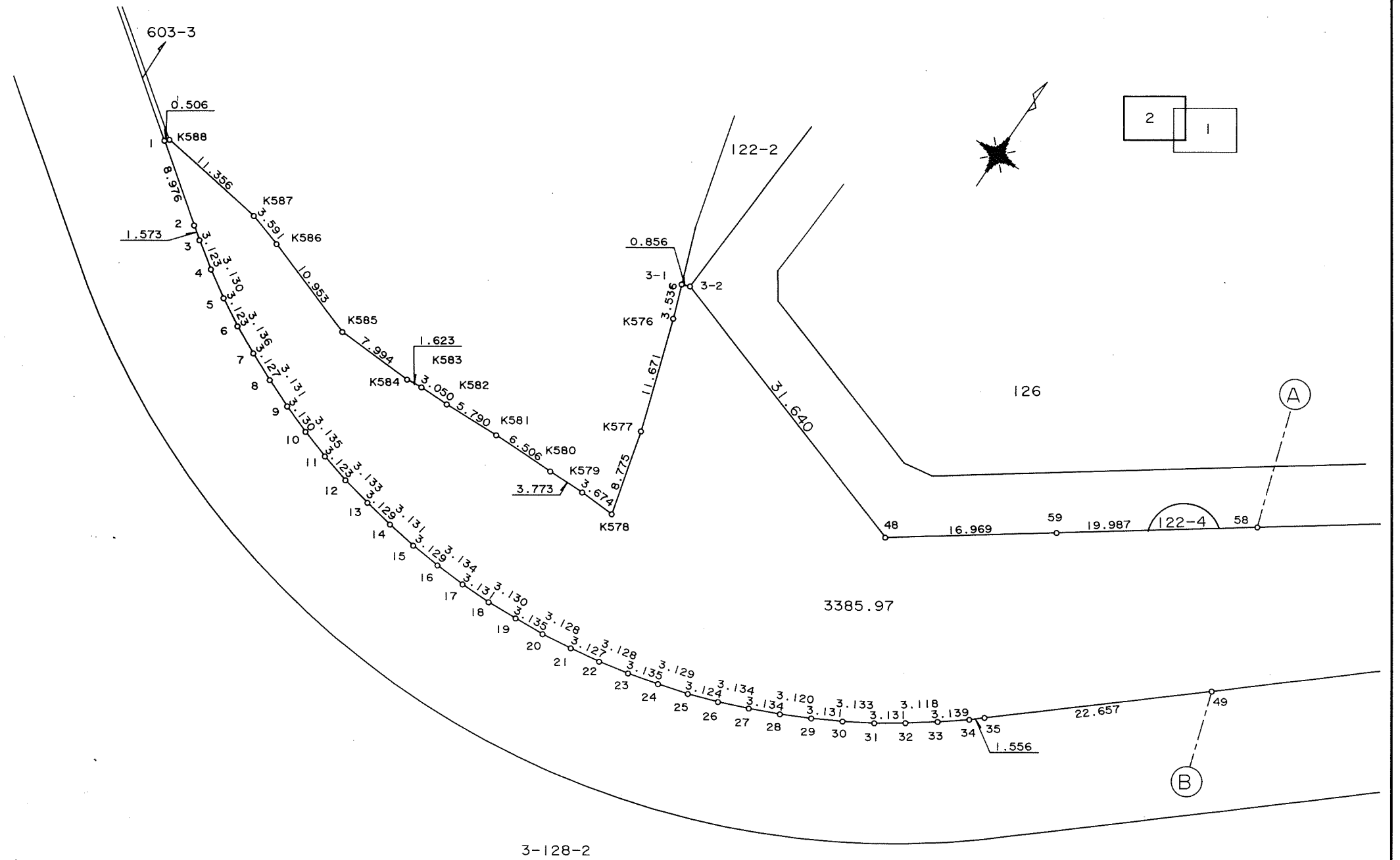

千葉市土気南土地区画整理組合

千葉都市計画事業土気南特定土地区画整理事業 画地出来形確認測量図（第二工区）

縮尺 1 : 500 全 2 葉の 2

平成
年
月

あすみが丘 6-31



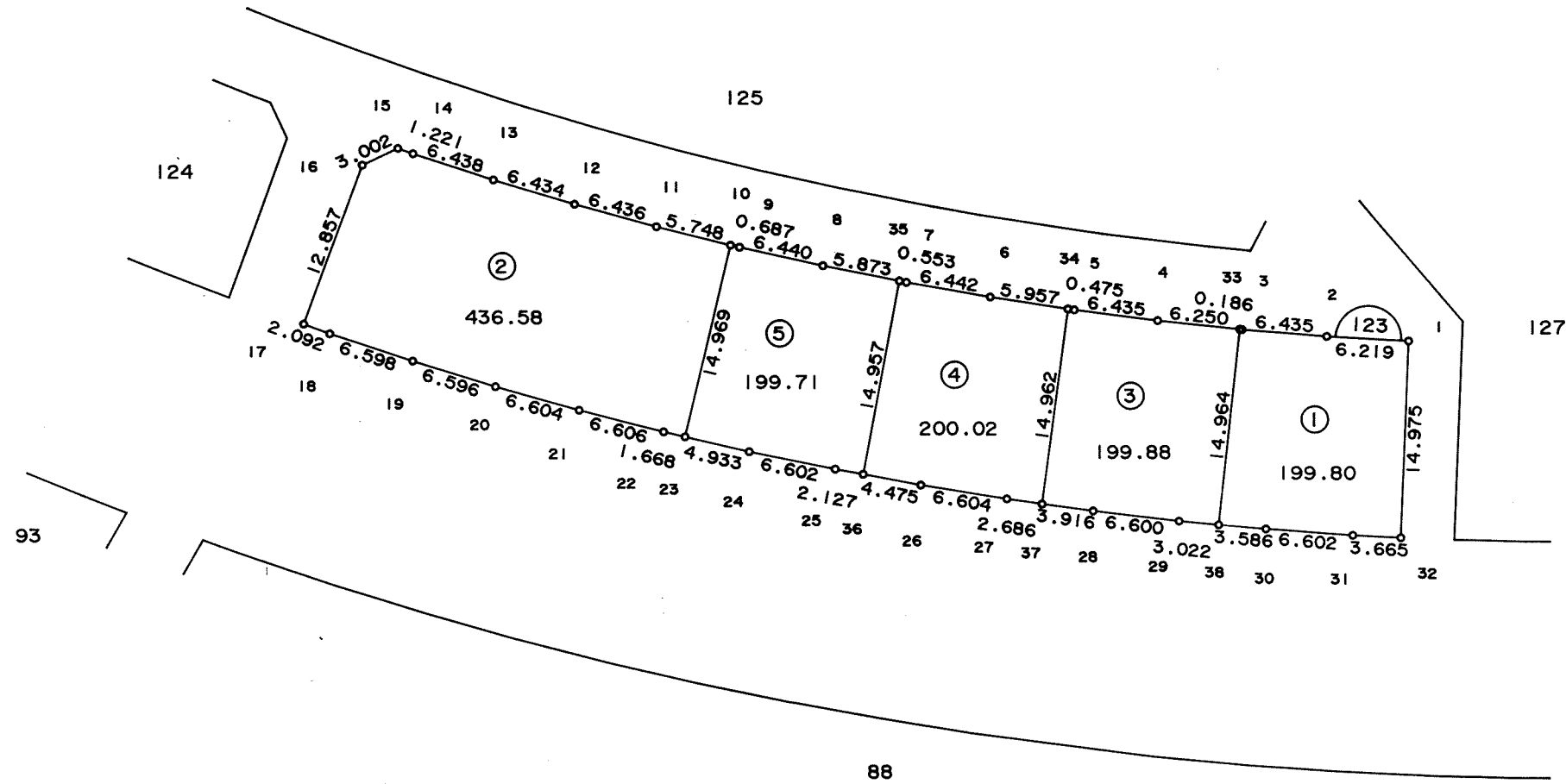

千葉市土気南土地区画整理組合

千葉都市計画事業土気南特定土地区画整理事業 画地出来形確認測量図（第三工区）

縮尺 1:500 全葉の

平成
年
月

あすみが丘 6-34



東光測量建設株式会社


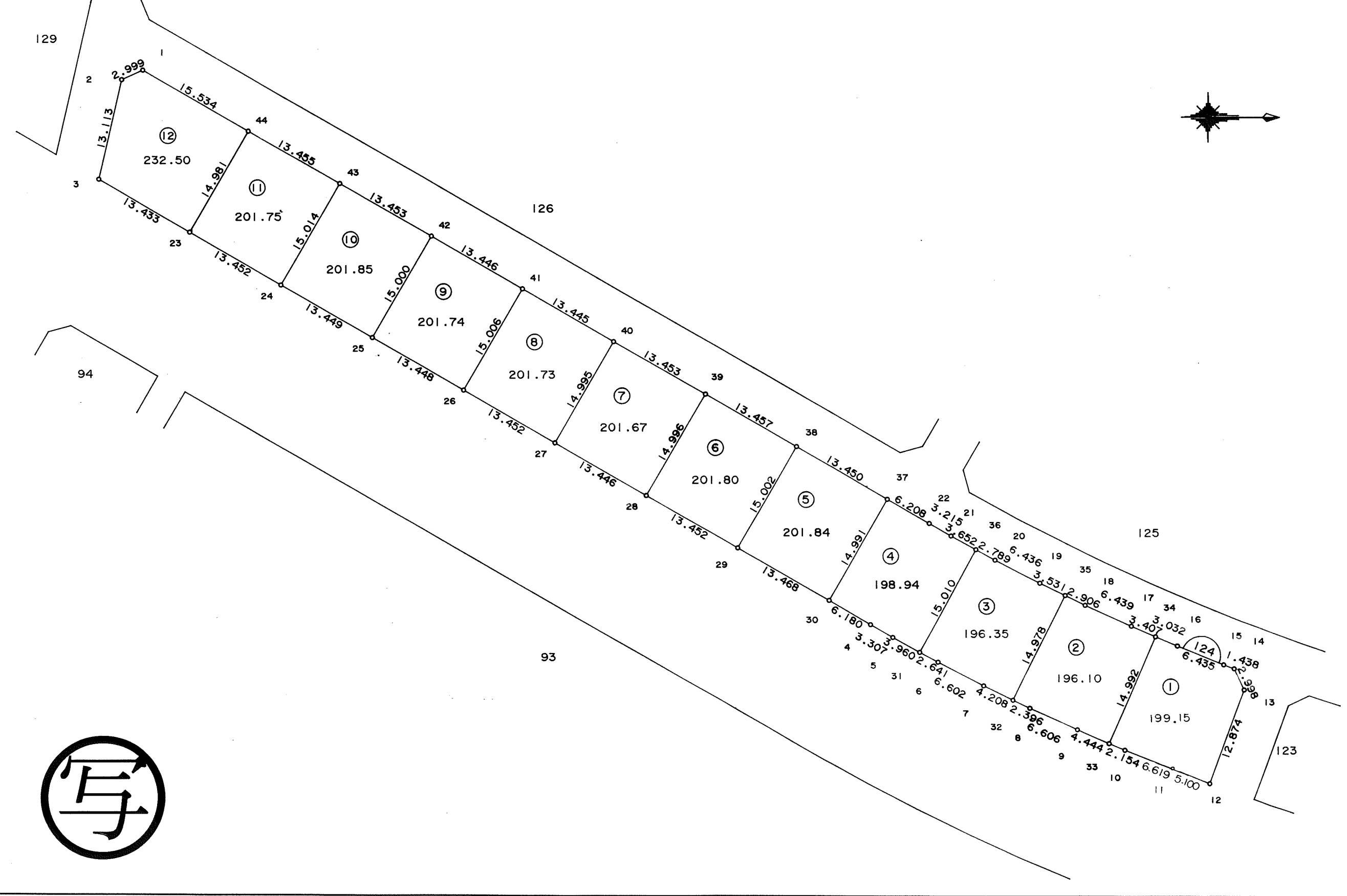
千葉市土気南土地区画整理組合

千葉都市計画事業土気南特定土地区画整理事業 画地出来形確認測量図（第三工区）

縮尺 1:500 全葉の

平成
年
月

あすみが丘 6-35



東光測量建設株式会社

千葉都市計画事業土気南特定土地区画整理事業

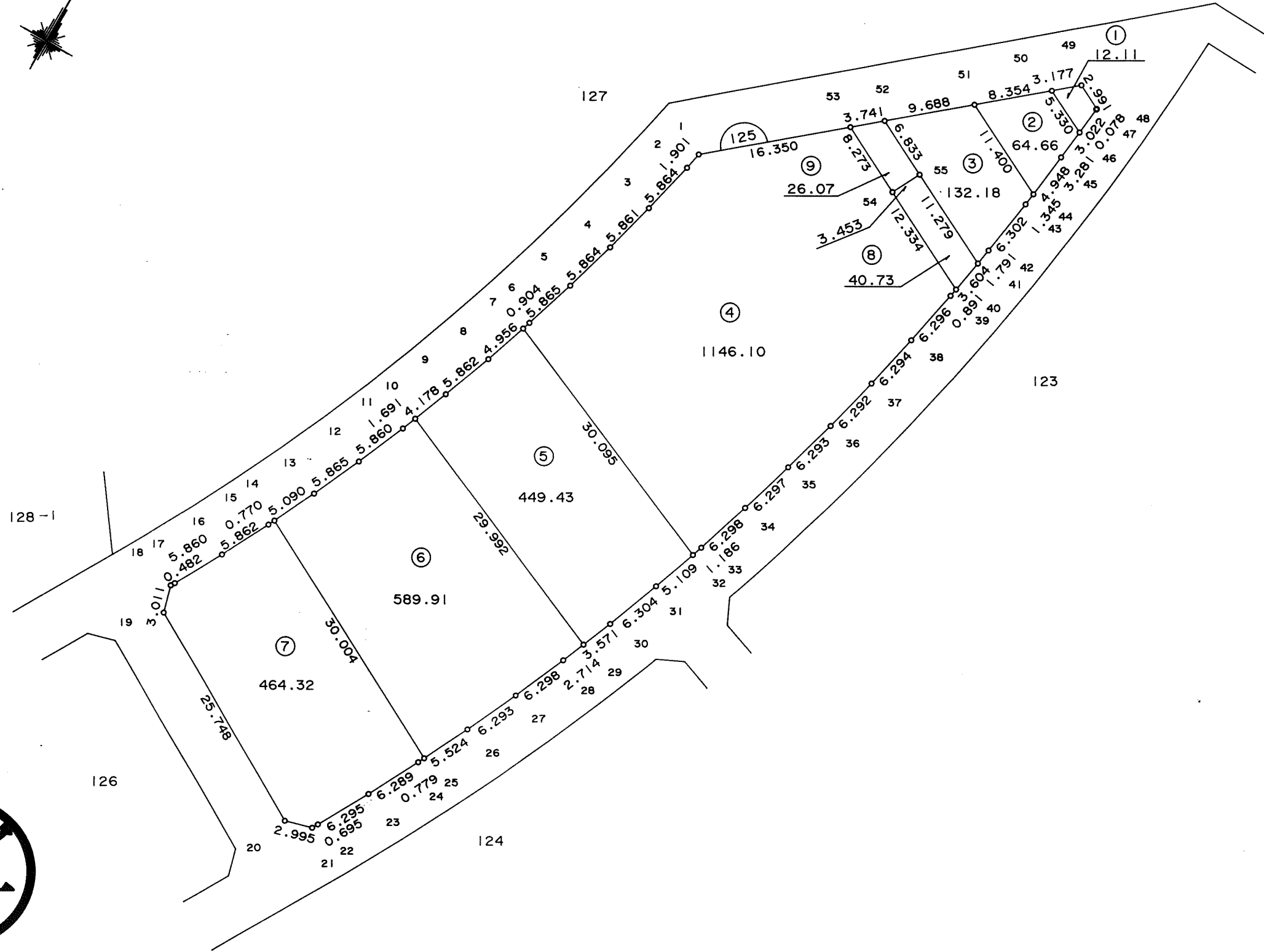
この画地出来形確認測量図は、当該土地区画整理組合が土地区画整理法第 103 条の規定に基づく換地処分時（H 8.7.26）に伴い作成したものの写しです。（換地処分時に土地権利者に送付したものの写し）

千葉都市計画事業土気南特定土地区画整理事業 画地出来形確認測量図（第三工区）

縮尺 1:500 全葉の

平成
年
月

あすみが丘 6-36



東光測量建設株式会社


千葉都市計画事業

千葉都市計画事業土気南特定土地区画整理事業 画地出来形確認測量図（第三工区）

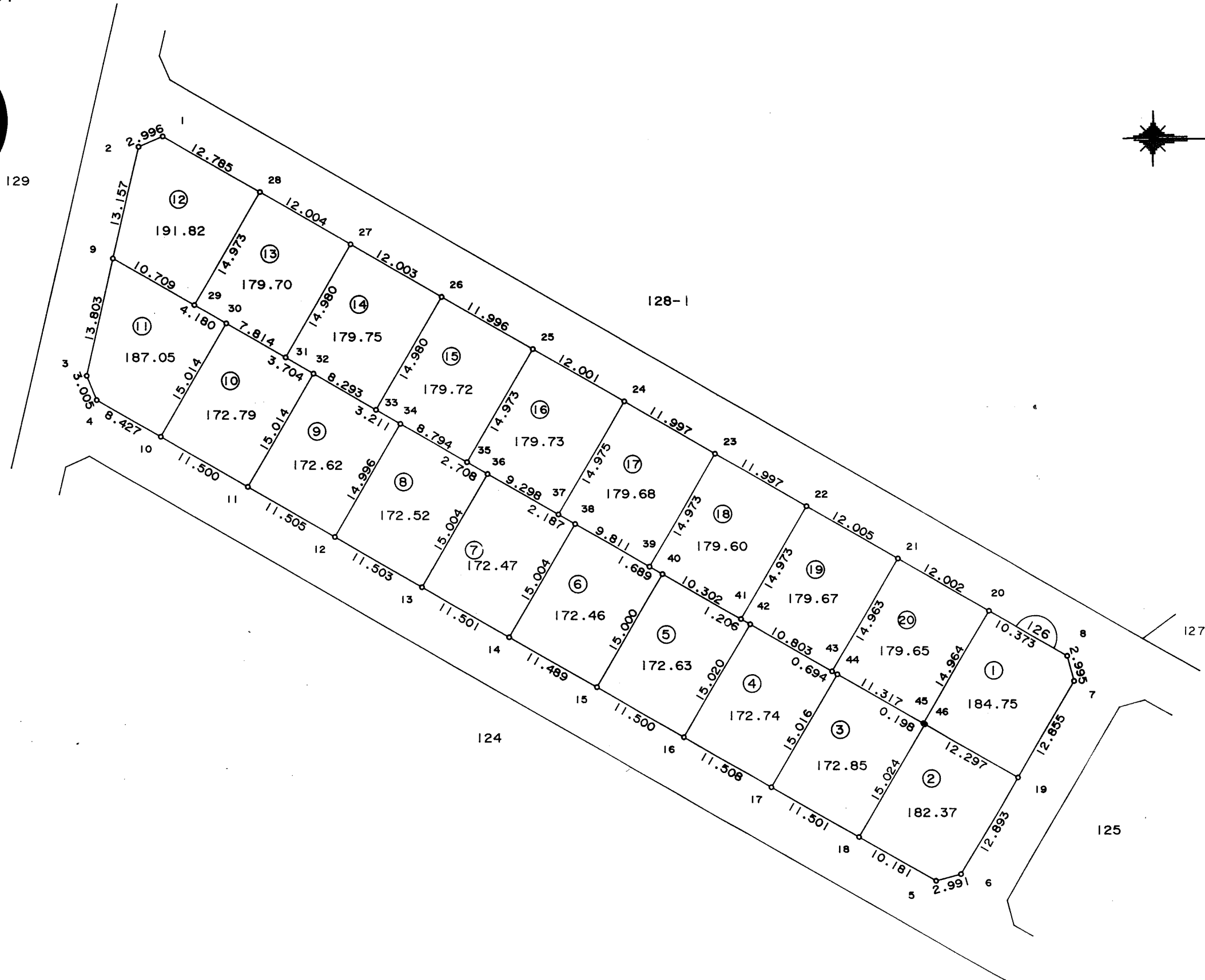
縮尺 1:500 全葉の

平成
年
月

あすみが丘 6-37



129



東光測量建設株式会社

千葉市土気南土地区画整理組合

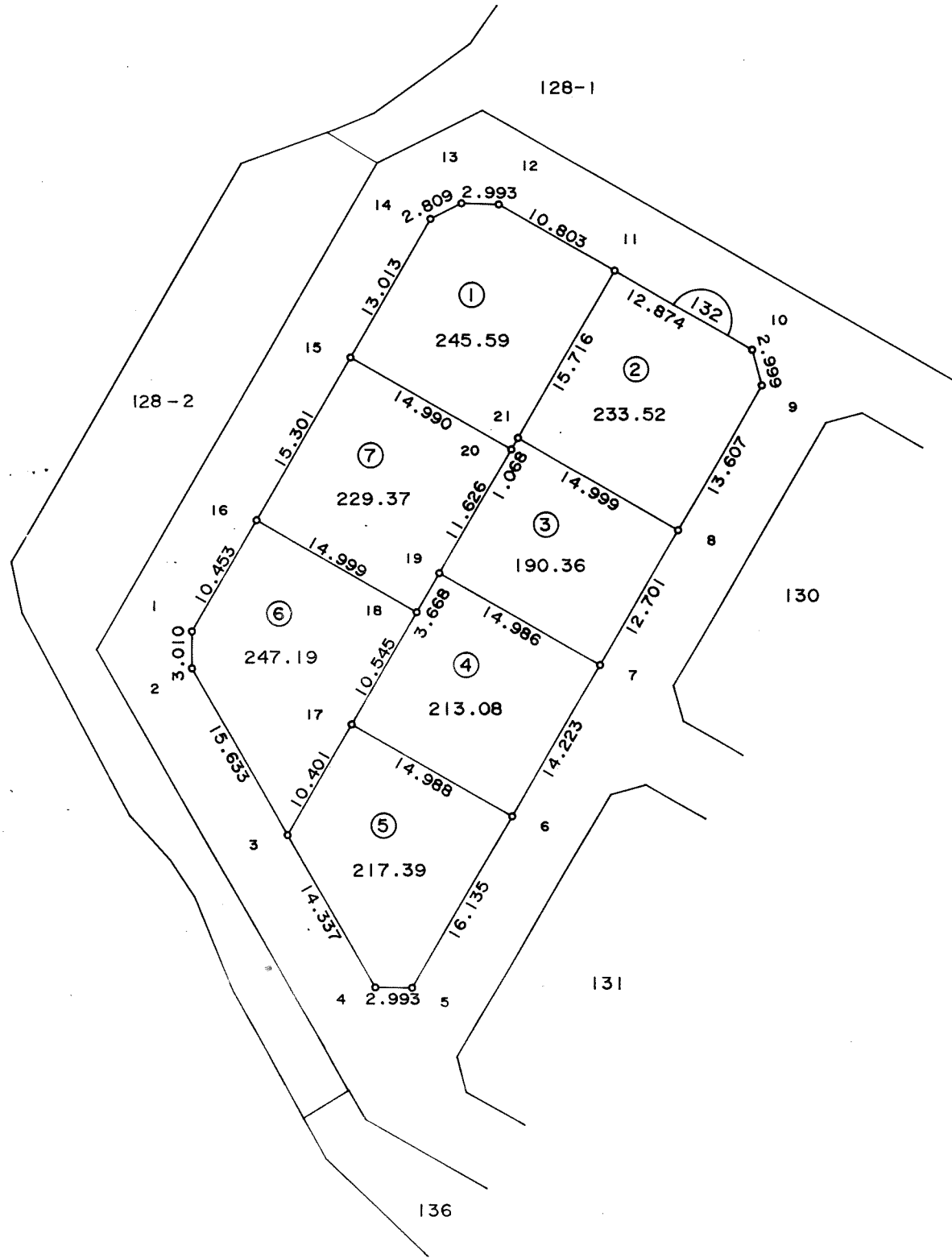

この画地出来形確認測量図は、当該土地区画整理組合が土地区画整理法第 103 条の規定に基づく換地処分時（H 8. 7.26）に伴い作成したものの写しです。（換地処分時に土地権利者に送付したものの写し）

千葉都市計画事業土気南特定土地区画整理事業 画地出来形確認測量図（第三工区）

縮尺 1:500 全葉の

平成
年
月

あすみが丘 6-39



東光測量建設株式会社


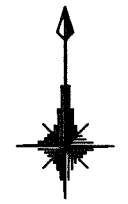
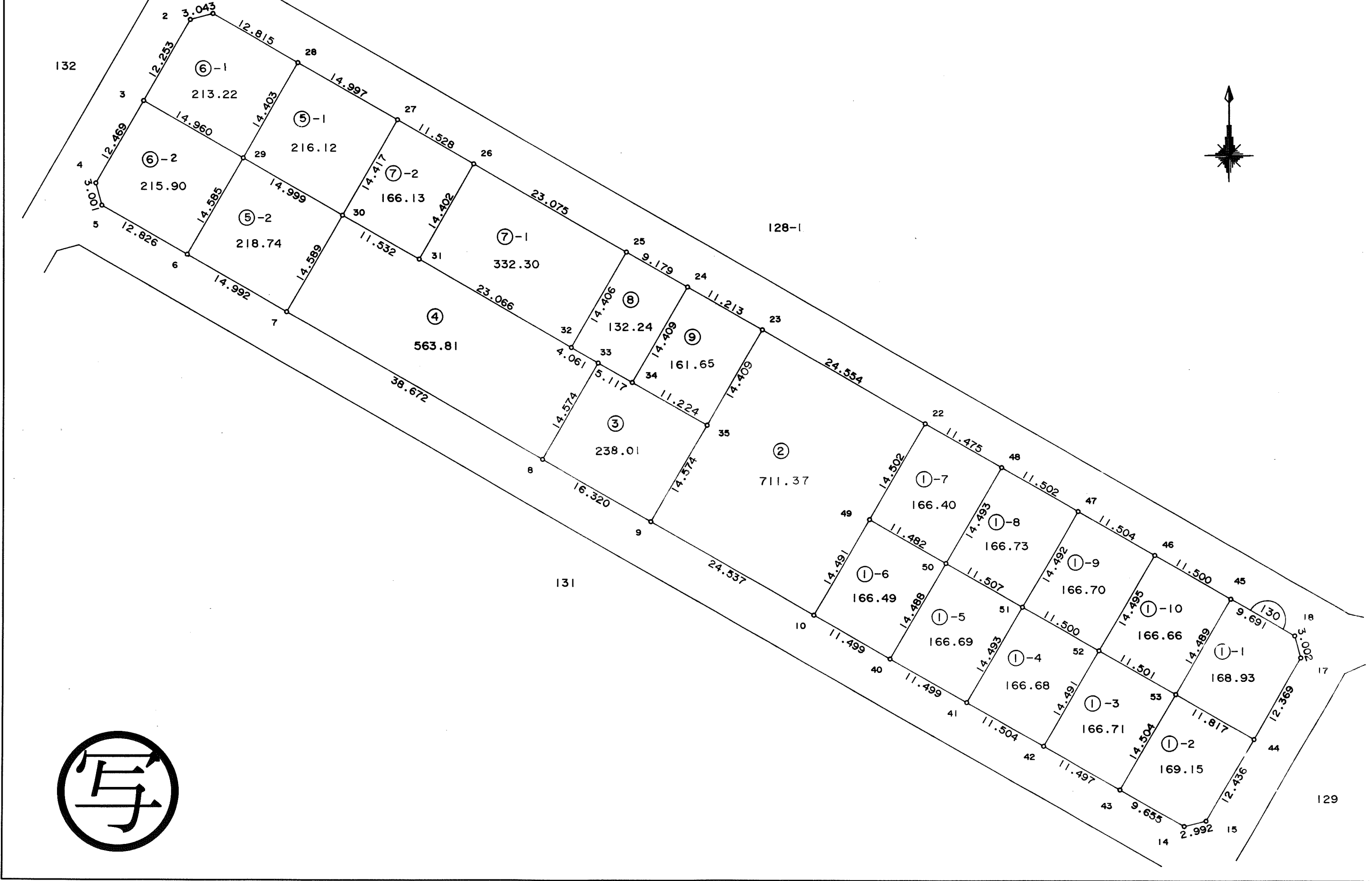
千葉市土気南土地区画整理組合

千葉都市計画事業土気南特定土地区画整理事業 画地出来形確認測量図（第三工区）

縮尺 1:500 全葉の

平成
年
月

あすみが丘 6-41



東光測量建設株式会社

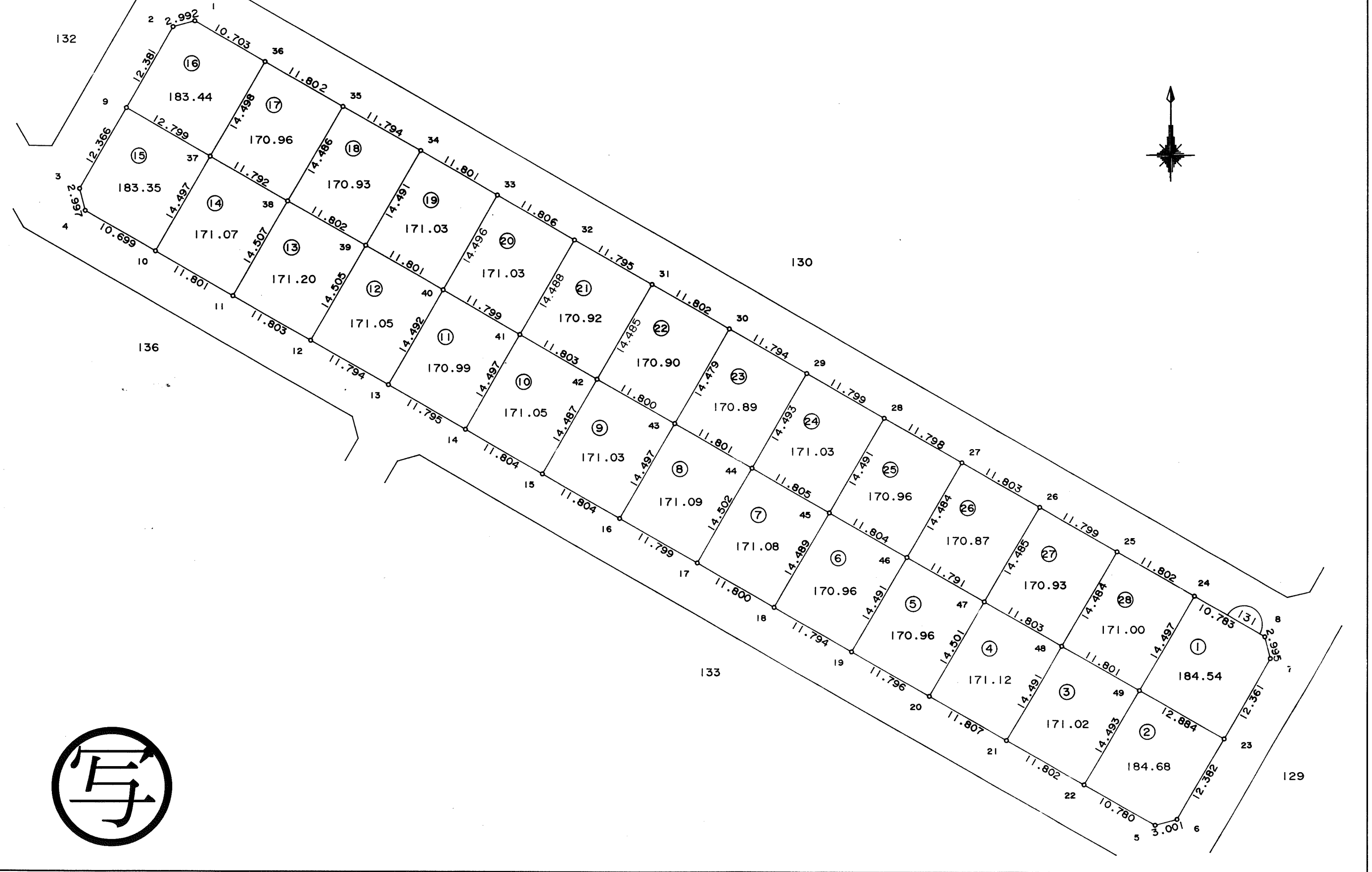
この画地出来形確認測量図は、当該土地区画整理組合が土地区画整理法第 103 条の規定に基づく換地処分時 (H 8. 7.26) に伴い作成したものの写しです。(換地処分時に土地権利者に送付したものの写し)

千葉都市計画事業土気南特定土地区画整理事業 画地出来形確認測量図（第三工区）

縮尺 1:500 全葉の

平成
年
月

あすみが丘 6-43



東光測量建設株式会社

千葉市土気南土地区画整理組合

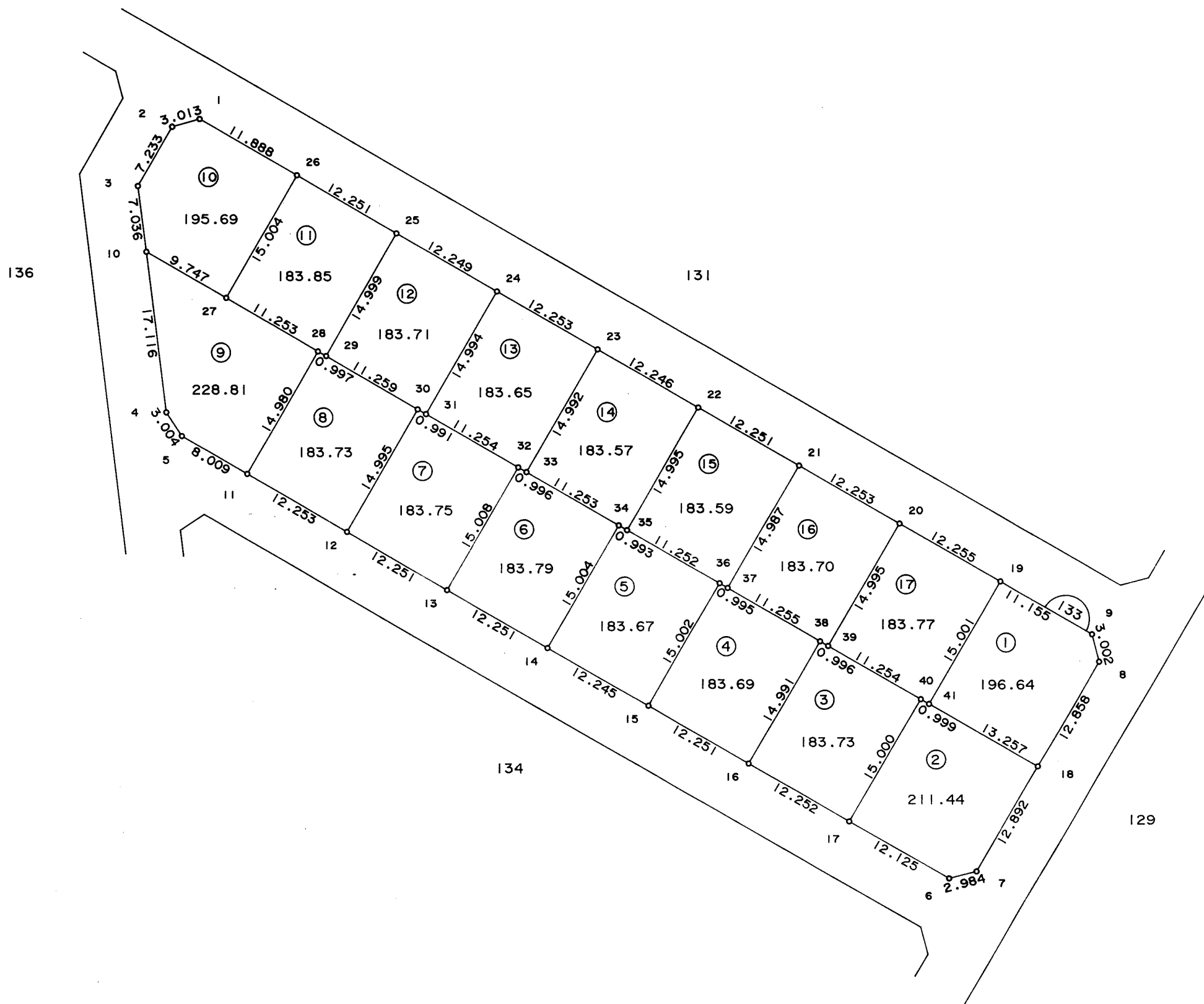

この画地出来形確認測量図は、当該土地区画整理組合が土地区画整理法第 103 条の規定に基づく換地処分時（H 8. 7.26）に伴い作成したものの写しです。（換地処分時に土地権利者に送付したものの写し）

千葉都市計画事業土気南特定土地区画整理事業 画地出来形確認測量図（第三工区）

縮尺 1:500 全 葉の

平成
年
月

あすみが丘 6-44



東光測量建設株式会社

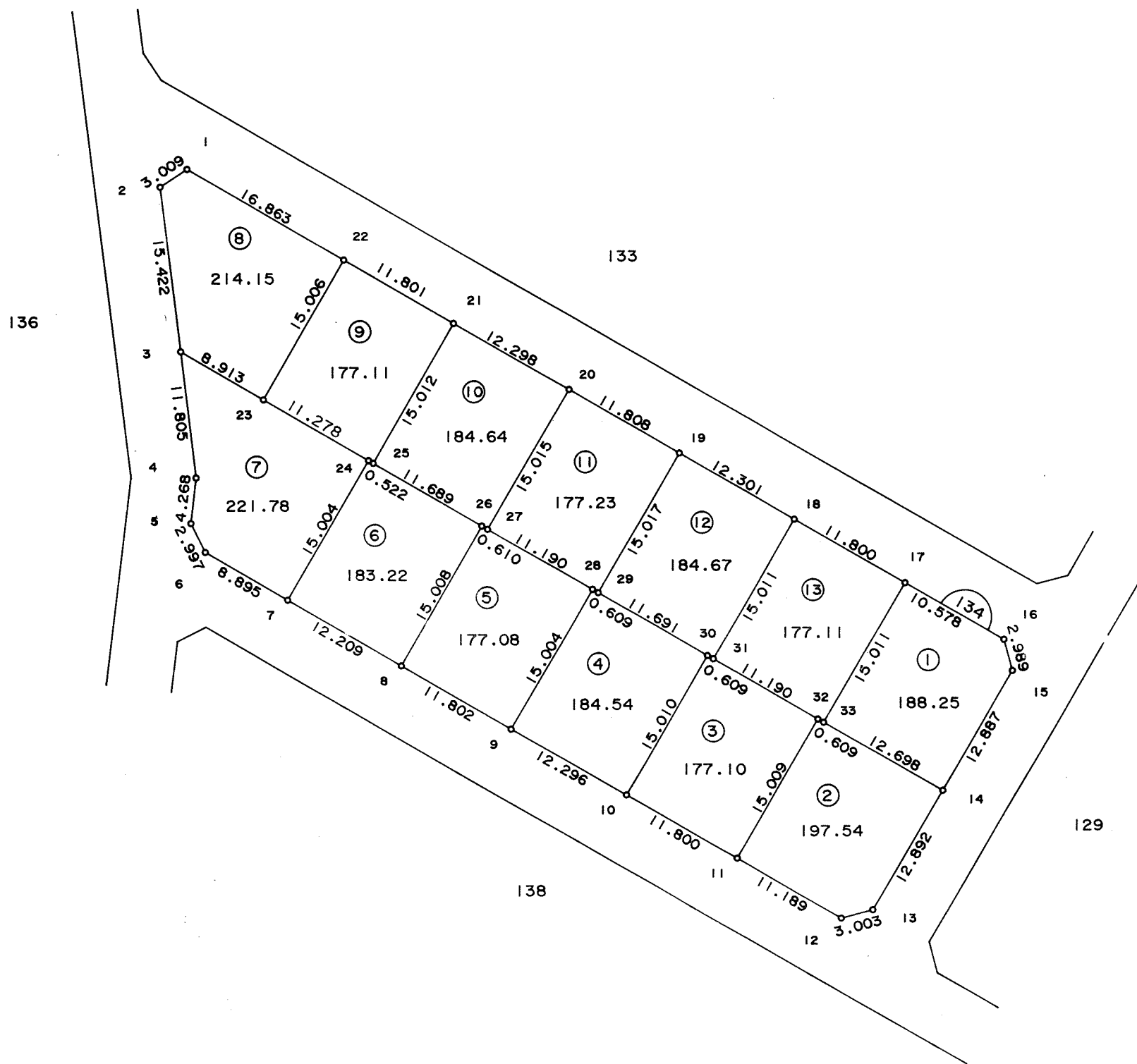

千葉市土気南土地区画整理組合

千葉都市計画事業土気南特定土地区画整理事業 画地出来形確認測量図（第三工区）

縮尺 1:500 全 葉の

平成
年
月

あすみが丘 6-45



東光測量建設株式会社

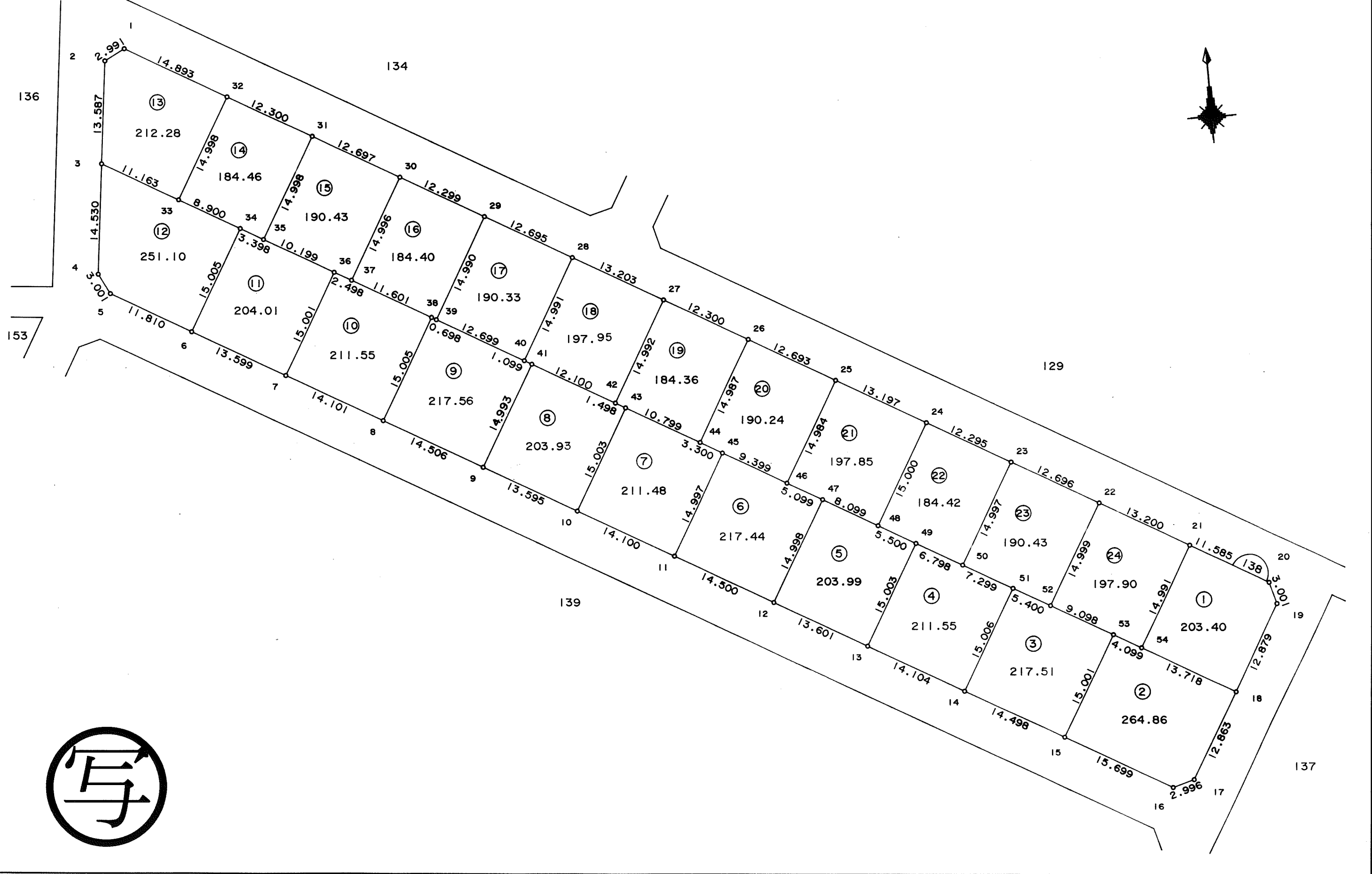
千葉市土気南土地区画整理組合

千葉都市計画事業土気南特定土地区画整理事業 画地出来形確認測量図（第三工区）

縮尺 1:500 全 葉の

平成
年
月

あすみが丘 6-46



東光測量建設株式会社

千葉市土気南土地区画整理組合

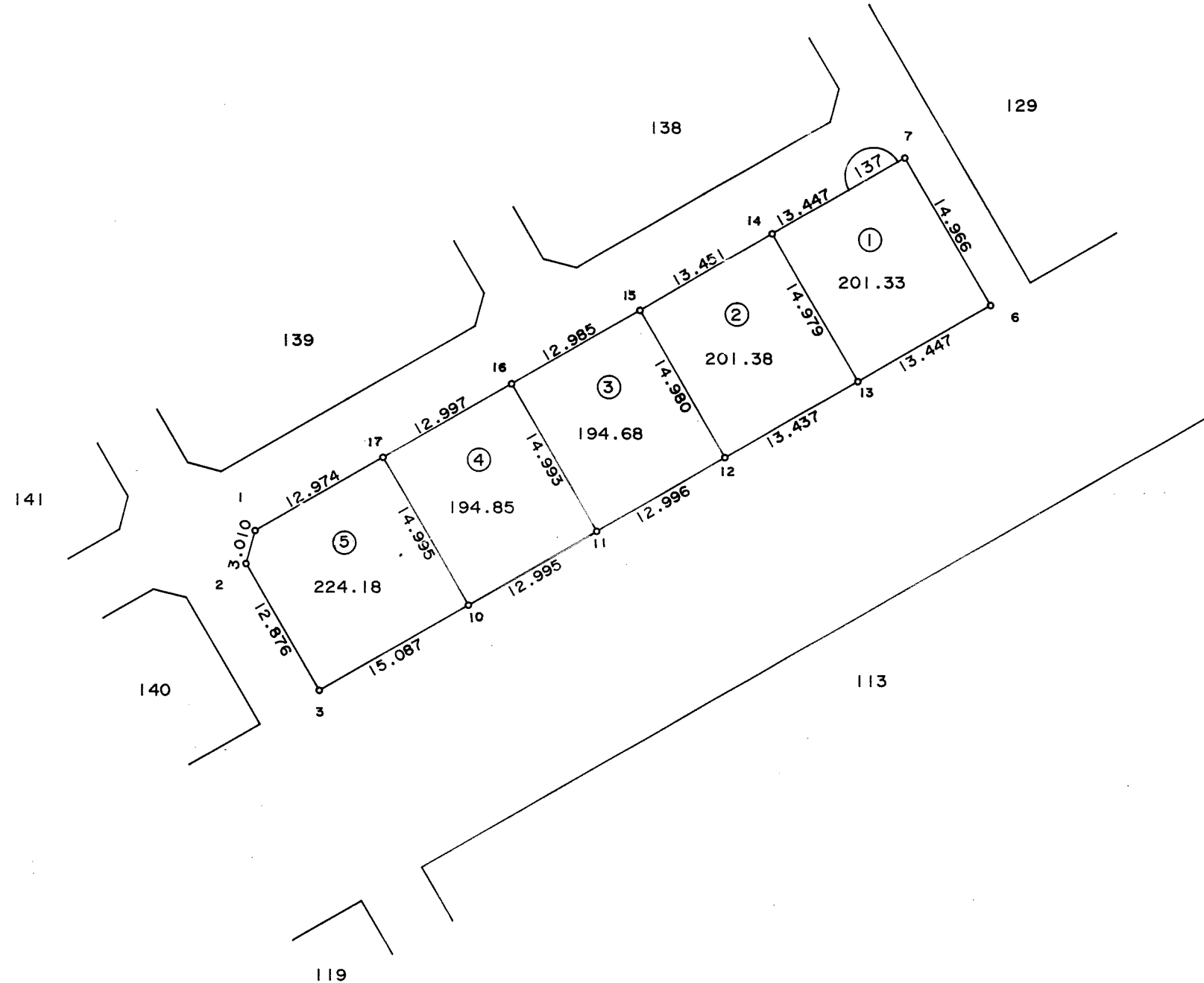

この画地出来形確認測量図は、当該土地区画整理組合が土地区画整理法第 103 条の規定に基づく換地処分時（H 8. 7.26）に伴い作成したものの写しです。（換地処分時に土地権利者に送付したものの写し）

千葉都市計画事業土気南特定土地区画整理事業 画地出来形確認測量図（第三工区）

縮尺 1:500 全葉の

平成
年
月

あすみが丘 6-47



東光測量建設株式会社

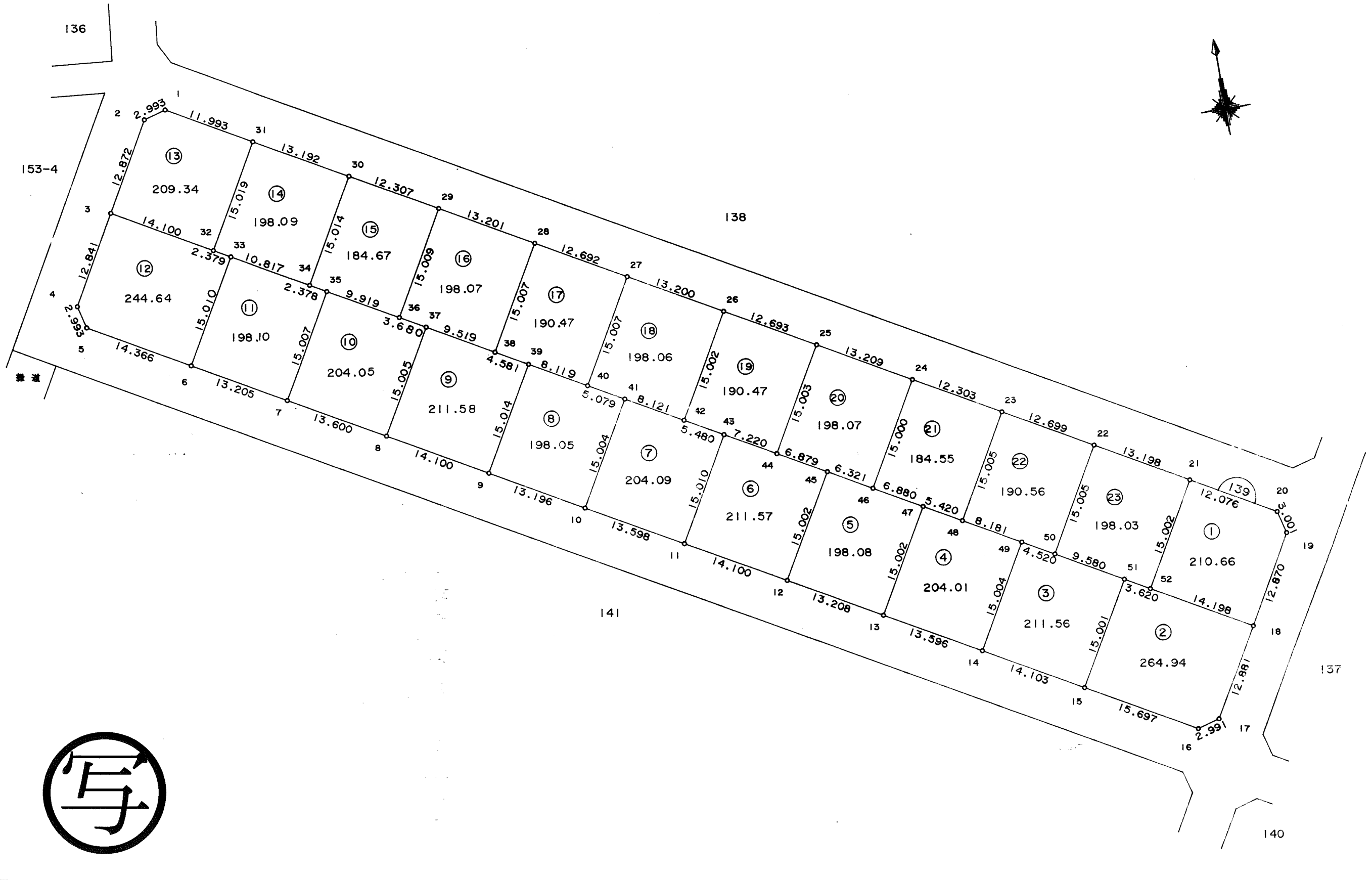
千葉市土気南土地区画整理組合

千葉都市計画事業土気南特定土地区画整理事業 画地出来形確認測量図（第三工区）

縮尺 1:500 全葉の

平成
年
月

あすみが丘 6-48

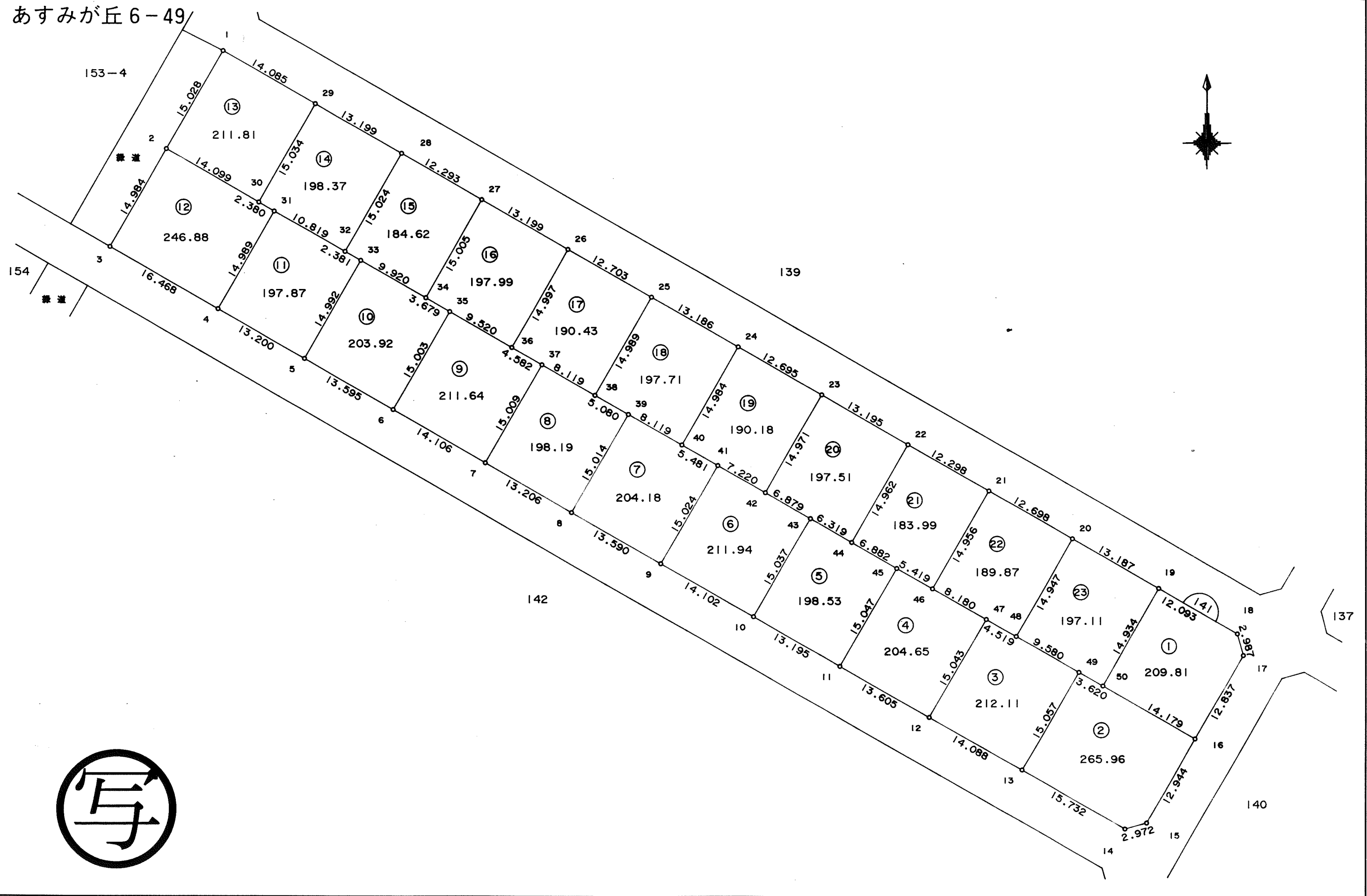


東光測量建設株式会社

千葉都市計画事業土気南特定土地区画整理事業 画地出来形確認測量図（第三工区）

縮尺 1:500 全葉の

平成
年
月



東光測量建設株式会社

千葉市土気南土地区画整理組合


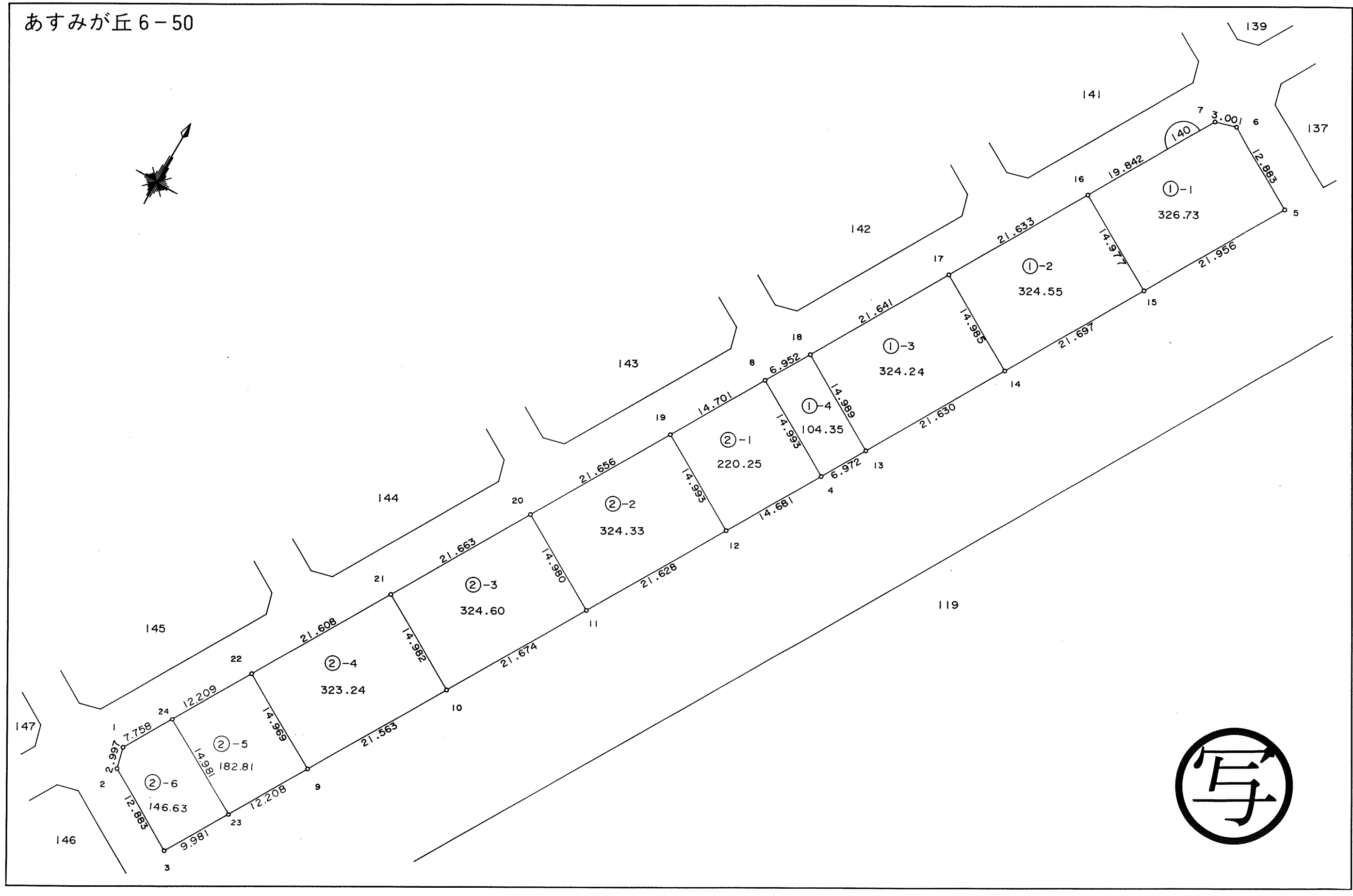
この画地出来形確認測量図は、当該土地区画整理組合が土地区画整理法第 103 条の規定に基づく換地処分時（H 8. 7.26）に伴い作成したものの写しです。（換地処分時に土地権利者に送付したものの写し）

千葉都市計画事業土気南特定土地区画整理事業 画地出来形確認測量図（第三工区）

縮尺 1:500 全葉の

平成
年
月

あすみが丘 6-50



東光測量建設株式会社

千葉市土気南土地区画整理組合

この画地出来形確認測量図は、当該土地区画整理組合が土地区画整理法第 103 条の規定に基づく換地処分時（H 8. 7.26）に伴い作成したものの写しです。（換地処分時に土地権利者に送付したものの写し）

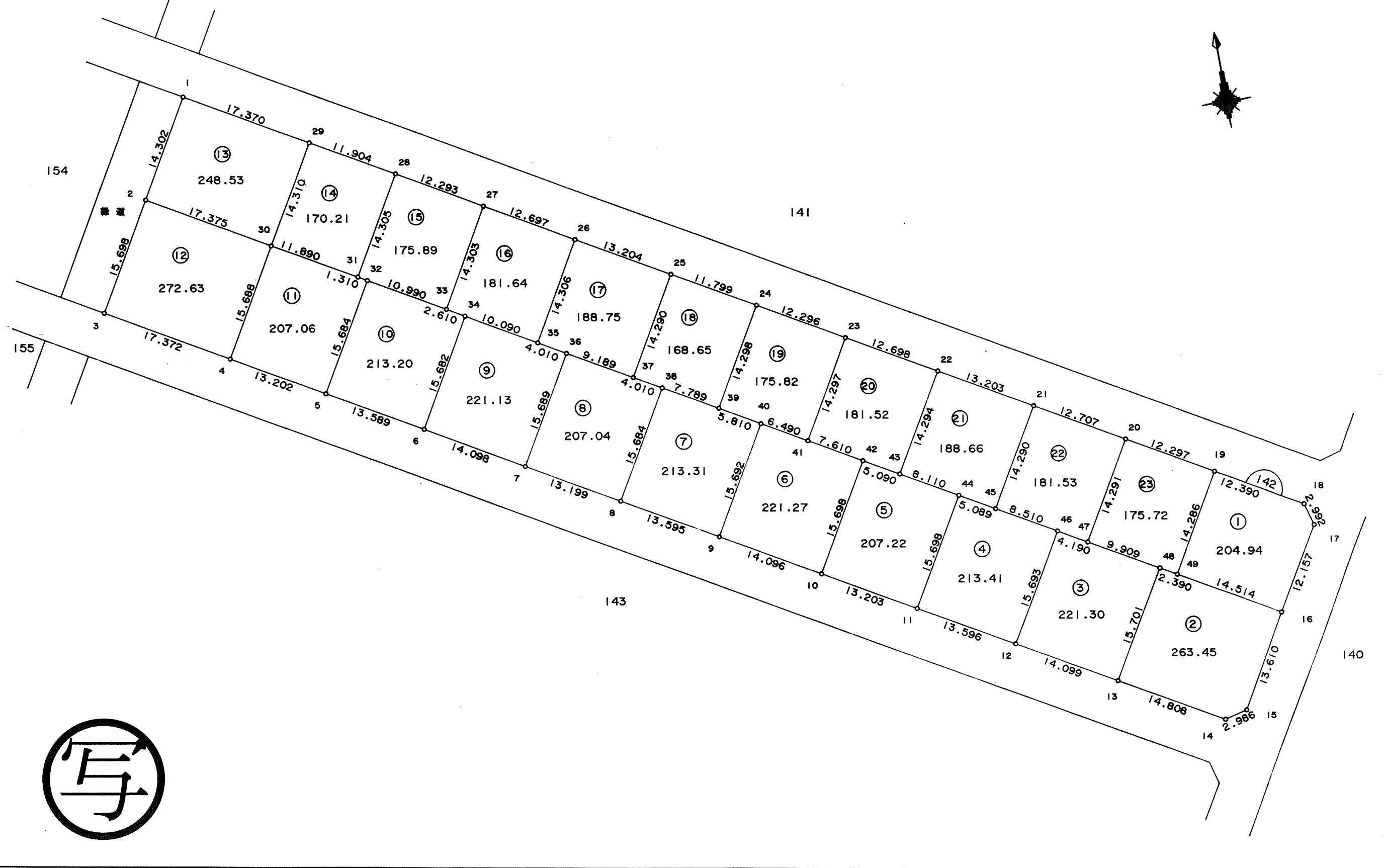
千葉都市計画事業土気南特定土地区画整理事業 画地出来形確認測量図（第三工区）

縮尺 1:500 全葉の

平成
年
月

あすみが丘 6-51

153-4



千葉市土気南土地区画整理組合

東光測量建設株式会社



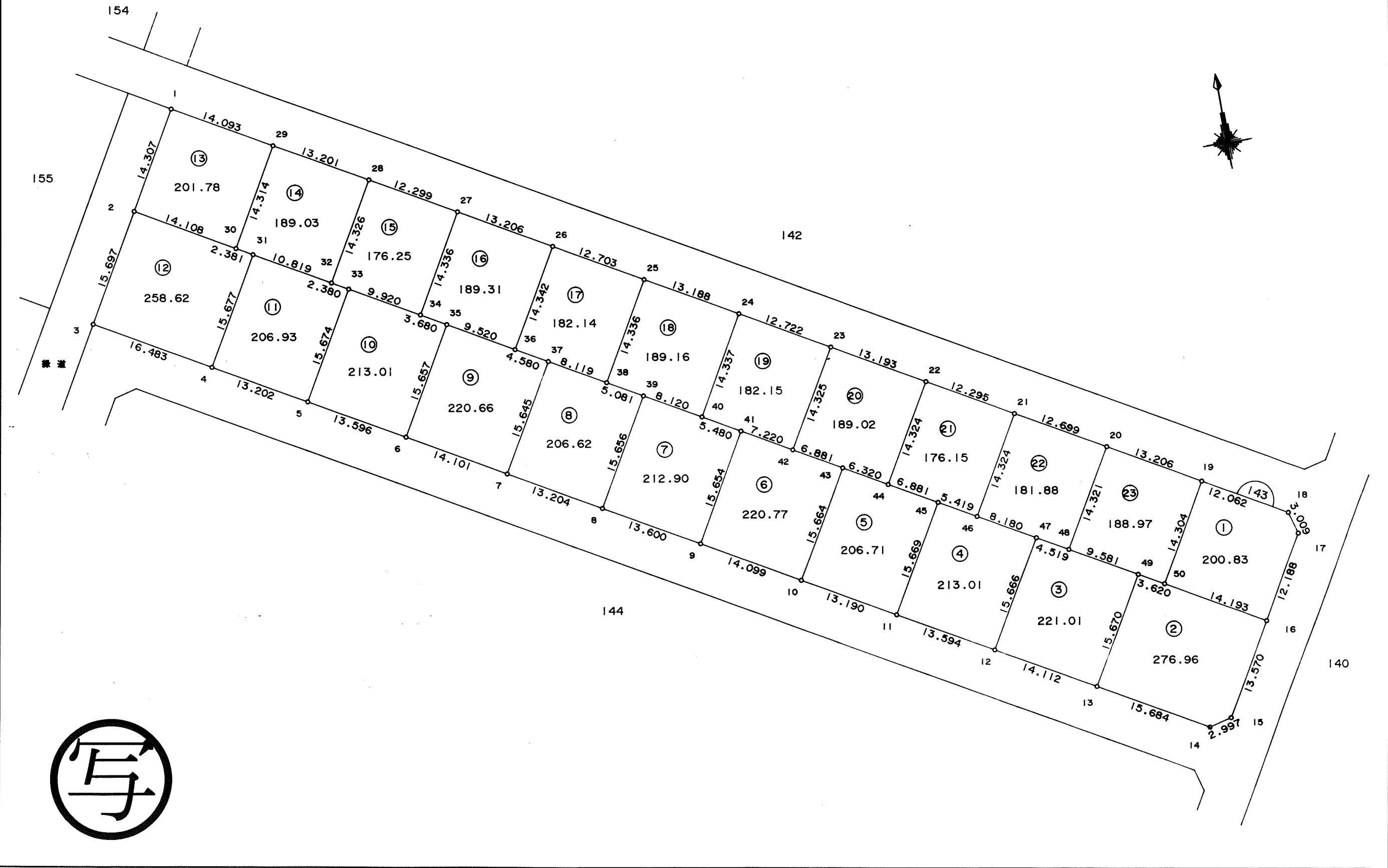
この画地出来形確認測量図は、当該土地区画整理組合が土地区画整理法第 103 条の規定に基づく換地処分時（H 8. 7.26）に伴い作成したものの写しです。（換地処分時に土地権利者に送付したものの写し）

千葉都市計画事業土気南特定土地区画整理事業 画地出来形確認測量図（第三工区）

縮尺 1:500 全 葉の

平成
年
月

あすみが丘 6-52



東光測量建設株式会社

千葉市土気南土地区画整理組合


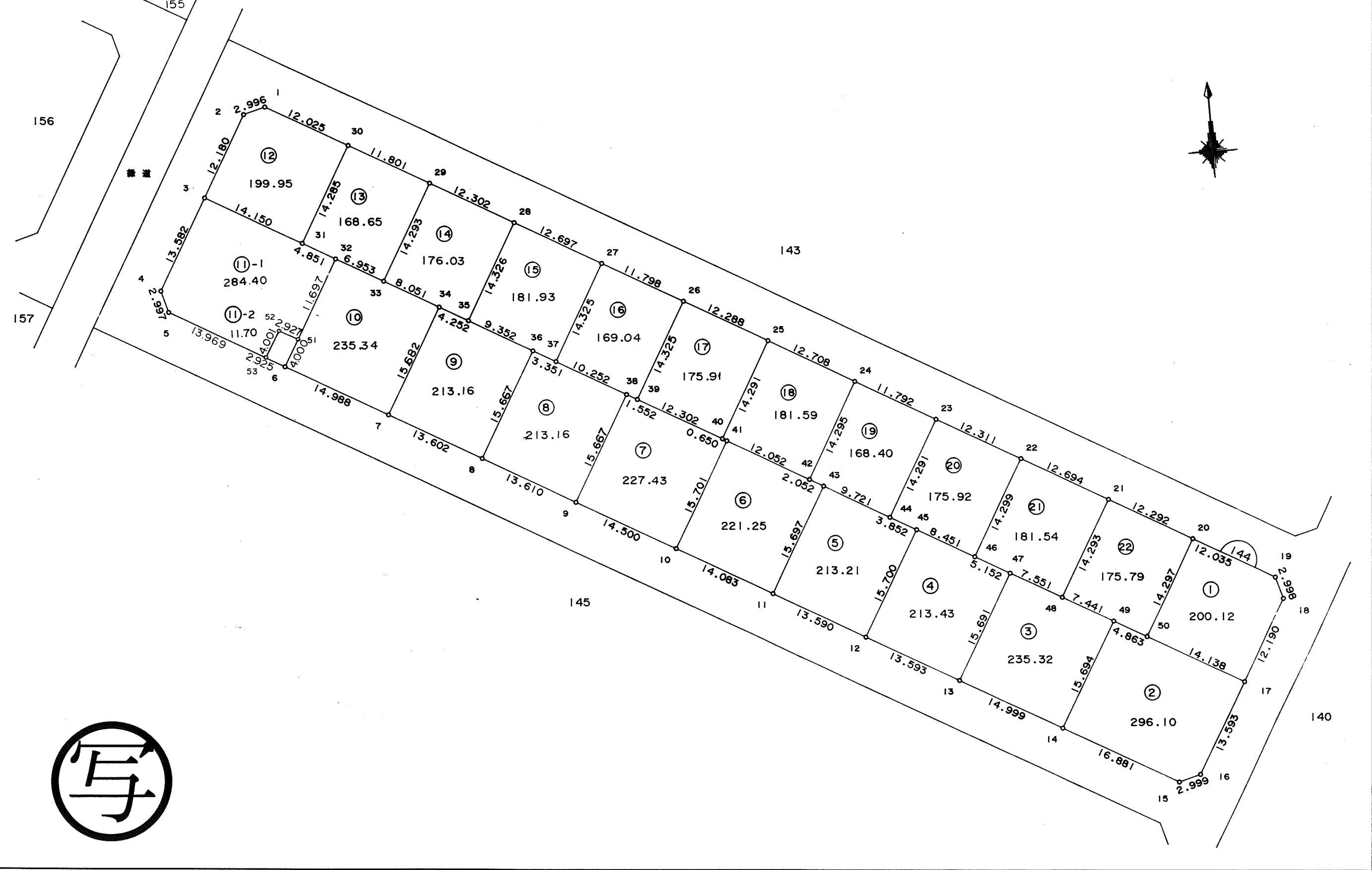
この画地出来形確認測量図は、当該土地区画整理組合が土地区画整理法第 103 条の規定に基づく換地処分時（H 8. 7.26）に伴い作成したものの写しです。（換地処分時に土地権利者に送付したものの写し）

千葉都市計画事業土気南特定土地区画整理事業 画地出来形確認測量図（第三工区）

縮尺1:500 全葉の

平成
年
月

あすみが丘6-53



東光測量建設株式会社

千葉市土気南土地区画整理組合

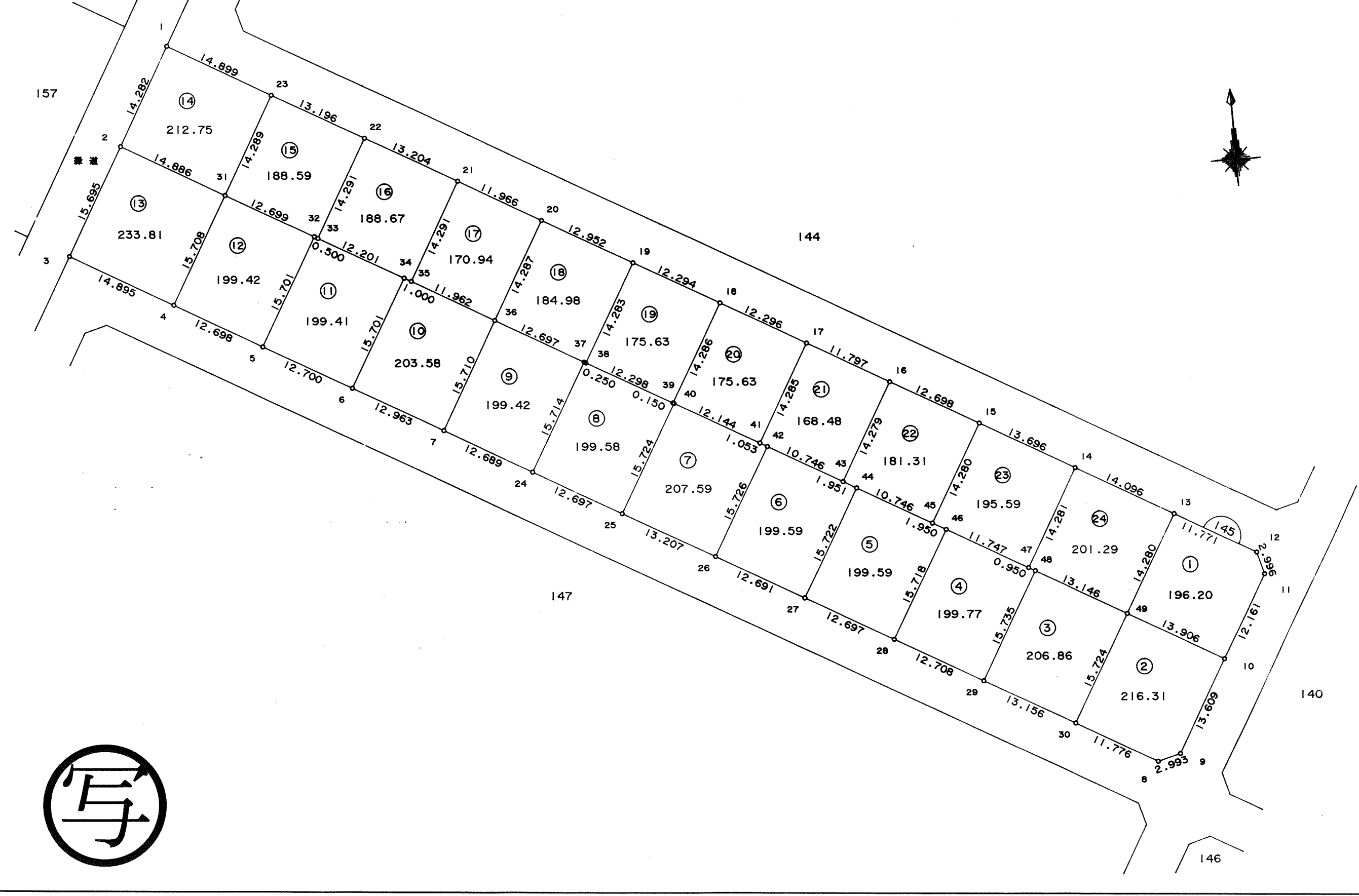
この画地出来形確認測量図は、当該土地区画整理組合が土地区画整理法第103条の規定に基づく換地処分時（H 8. 7.26）に伴い作成したものの写しです。（換地処分時に土地権利者に送付したものの写し）

千葉都市計画事業土気南特定土地区画整理事業 画地出来形確認測量図（第三工区）

縮尺1:500 全葉の

平成
年
月

あすみが丘 6-54



千葉市土気南土地区画整理組合

東光測量建設株式会社



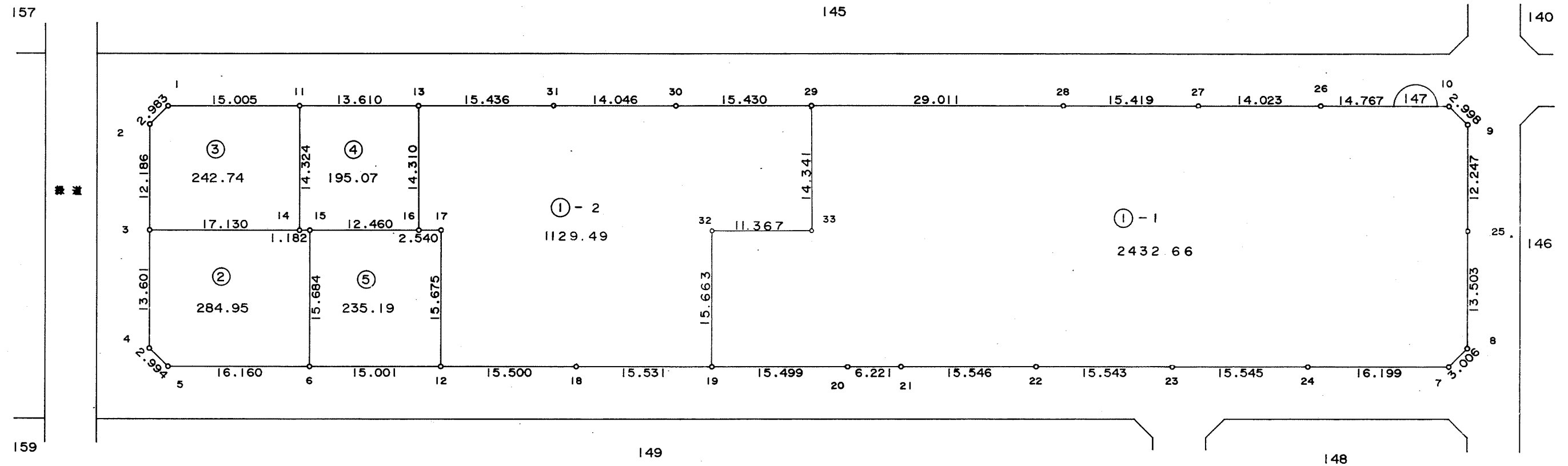

この画地出来形確認測量図は、当該土地区画整理組合が土地区画整理法第103条の規定に基づく換地処分時（H 8. 7.26）に伴い作成したものの写しです。（換地処分時に土地権利者に送付したものの写し）

千葉都市計画事業土気南特定土地区画整理事業 画地出来形確認測量図（第三工区）

縮尺 1:500 全 葉の

平成
年
月

あすみが丘 6-55



東光測量建設株式会社

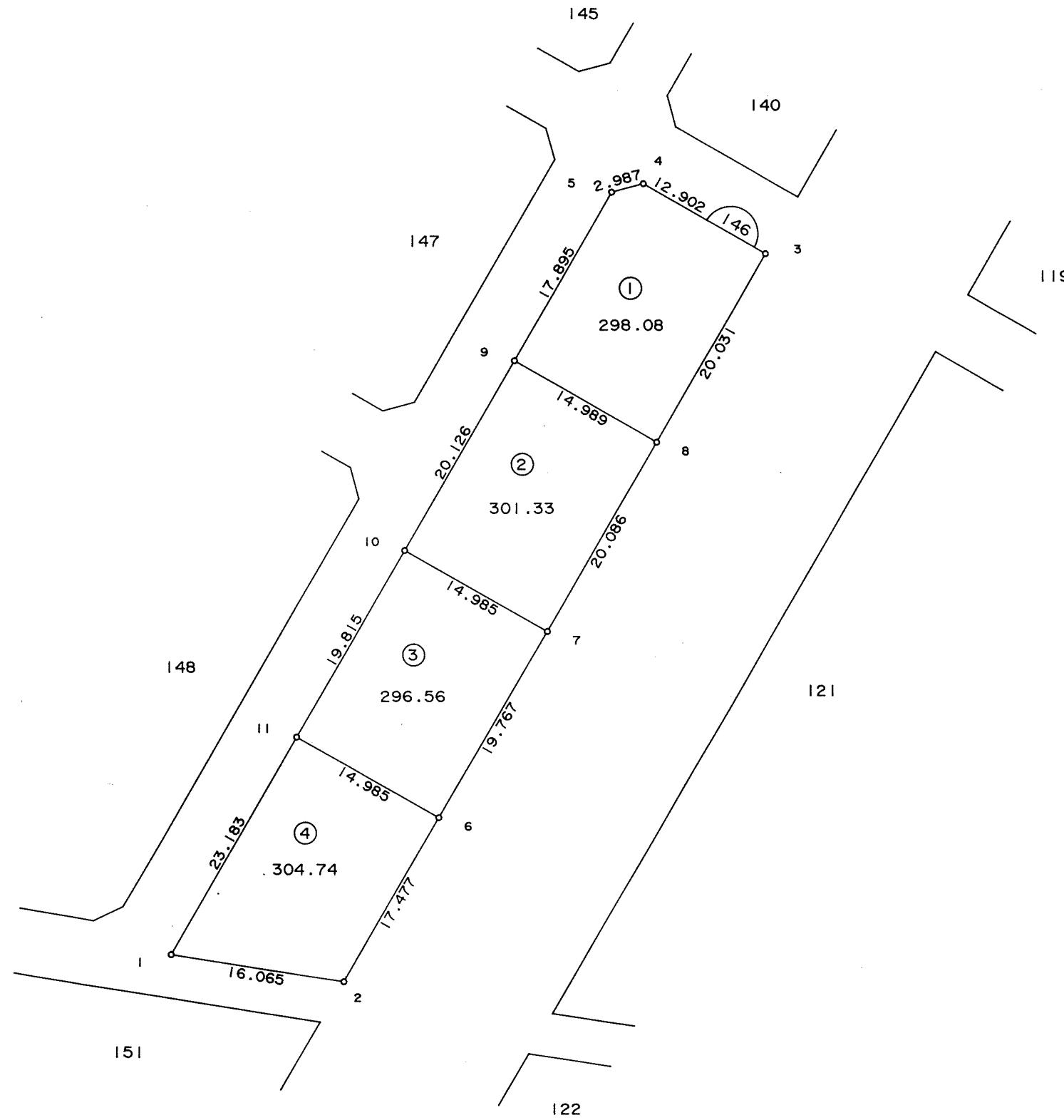

千葉市土気南土地区画整理組合

千葉都市計画事業土気南特定土地区画整理事業 画地出来形確認測量図（第三工区）

縮尺 1:500 全葉の

平成
年
月

あすみが丘 6-56



東光測量建設株式会社

千葉市土気南土地区画整理組合

千葉都市計画事業土気南特定土地区画整理事業 画地出来形確認測量図（第三工区）

縮尺 1:500 全葉の

平成
年
月



東光測量建設株式会社

千葉市土気南土地区画整理組合

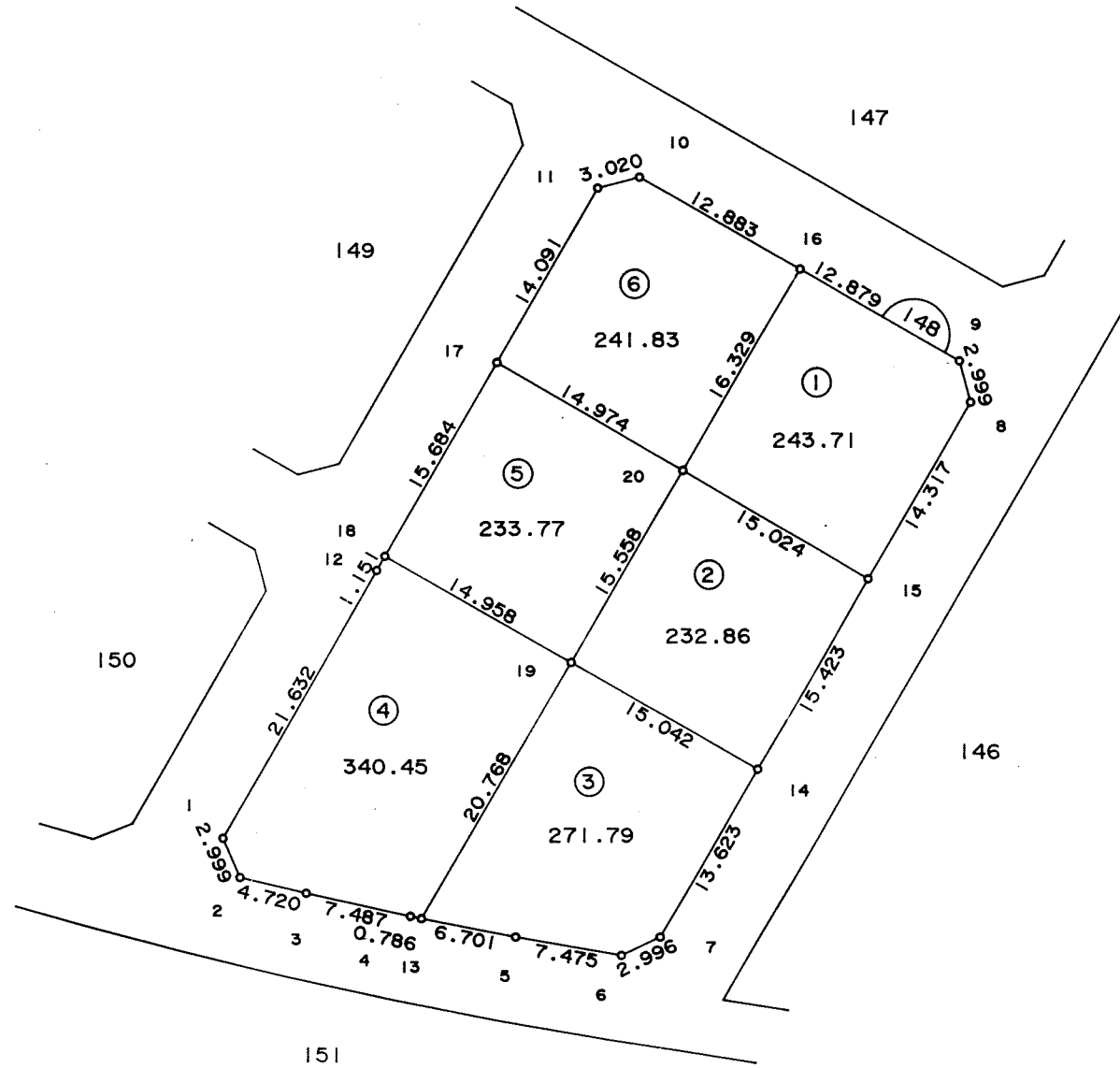

この画地出来形確認測量図は、当該土地区画整理組合が土地区画整理法第 103 条の規定に基づく換地処分時（H 8.7.26）に伴い作成したものの写しです。（換地処分時に土地権利者に送付したものの写し）

千葉都市計画事業土気南特定土地区画整理事業 画地出来形確認測量図（第三工区）

縮尺 1:500 全葉の

平成
年
月

あすみが丘 6-58



東光測量建設株式会社

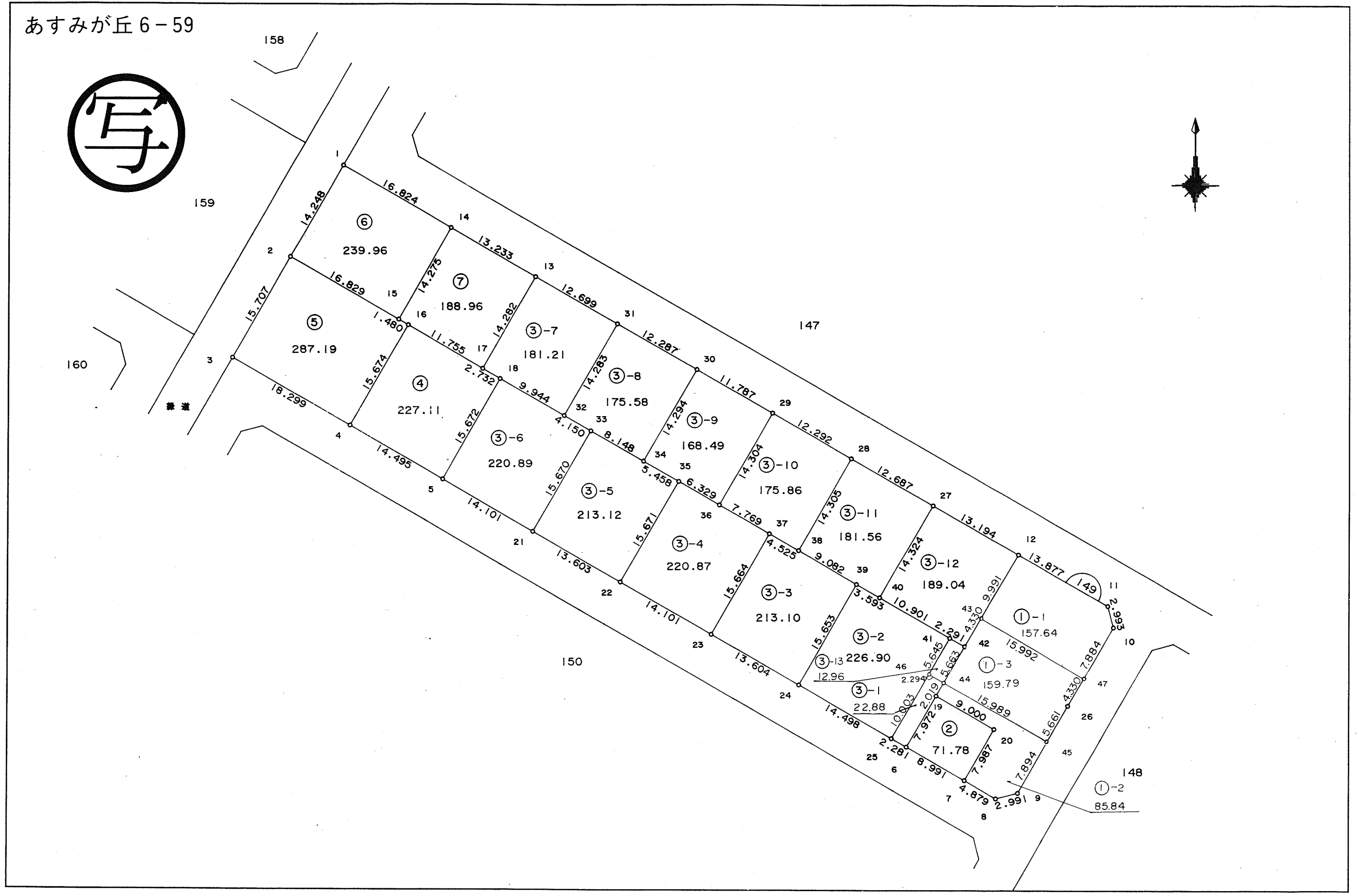

千葉市土気南土地区画整理組合

千葉都市計画事業土気南特定土地区画整理事業 画地出来形確認測量図（第三工区）

縮尺 1:500 全葉の

平成
年
月

あすみが丘 6-59



東光測量建設株式会社

千葉市土気南土地区画整理組合

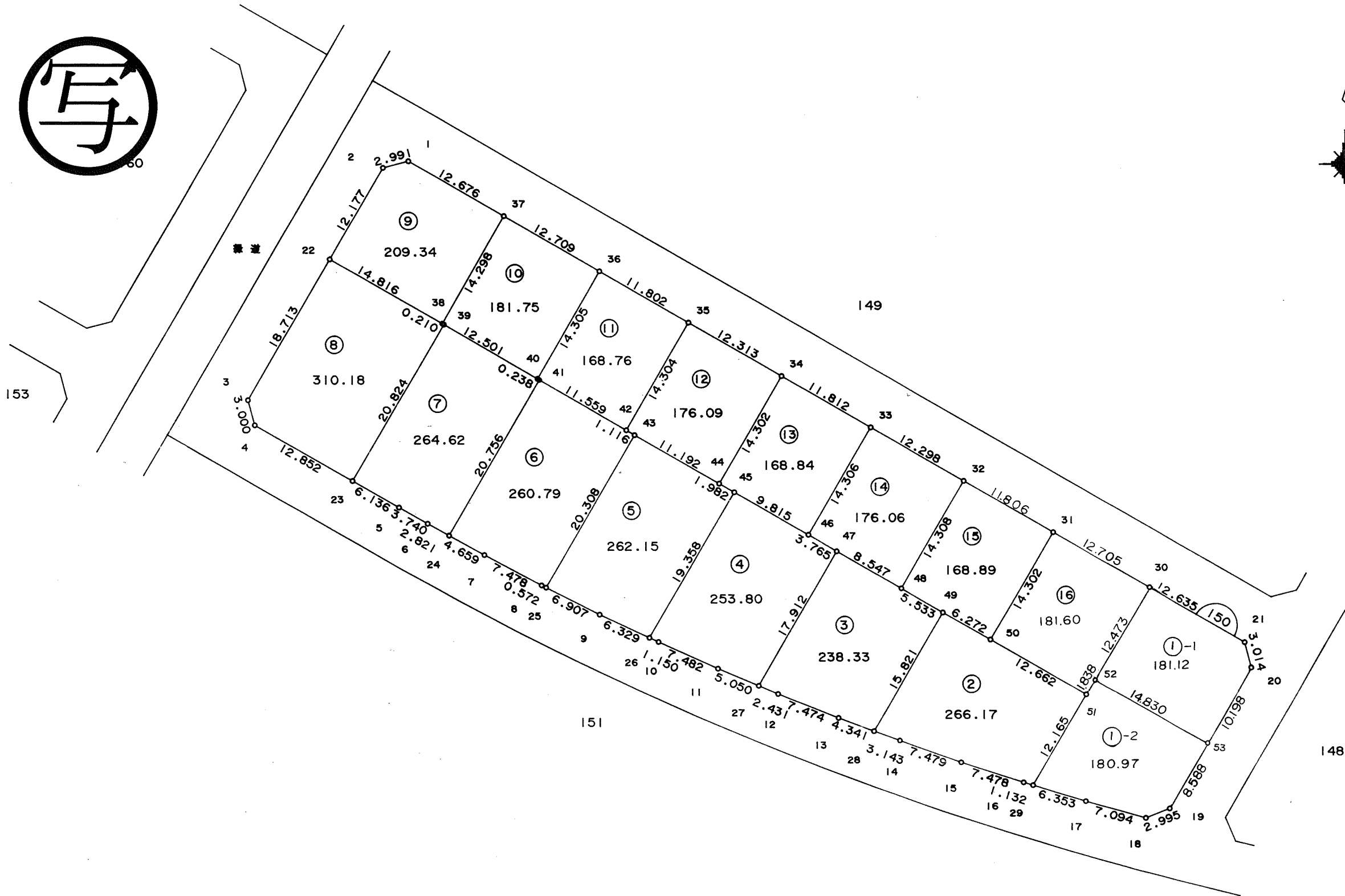
この画地出来形確認測量図は、当該土地区画整理組合が土地区画整理法第 103 条の規定に基づく換地処分時（H 8. 7.26）に伴い作成したものの写しです。（換地処分時に土地権利者に送付したものの写し）

千葉都市計画事業土気南特定土地区画整理事業 画地出来形確認測量図（第三工区）

縮尺 1:500 全葉の

平成
年
月

あすみが丘 6-60



東光測量建設株式会社

千葉市土気南土地区画整理組合

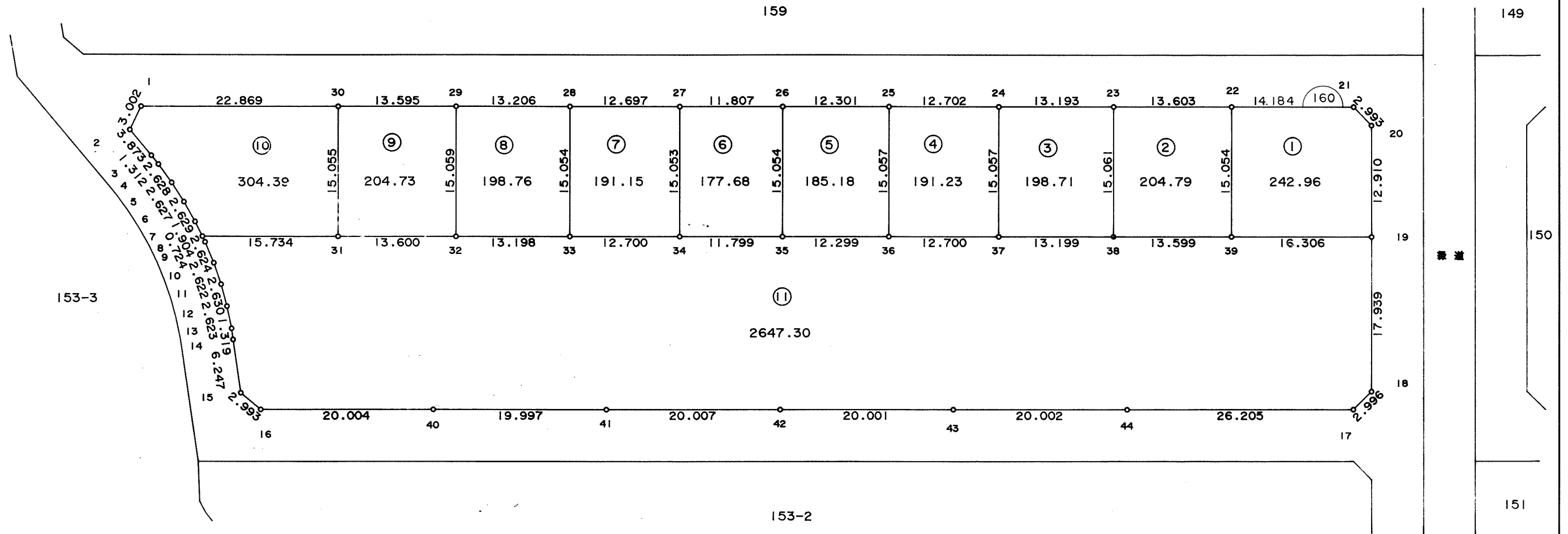

この画地出来形確認測量図は、当該土地区画整理組合が土地区画整理法第 103 条の規定に基づく換地処分時（H 8. 7.26）に伴い作成したものの写しです。（換地処分時に土地権利者に送付したものの写し）

千葉都市計画事業土気南特定土地区画整理事業 画地出来形確認測量図（第三工区）

縮尺 1:500 全葉の

平成
年月

あすみが丘 6-61



東光測量建設株式会社

千葉市土気南土地区画整理組合

この画地出来形確認測量図は、当該土地区画整理組合が土地区画整理法第 103 条の規定に基づく換地処分時（H 8. 7.26）に伴い作成したものの写しです。（換地処分時に土地権利者に送付したものの写し）

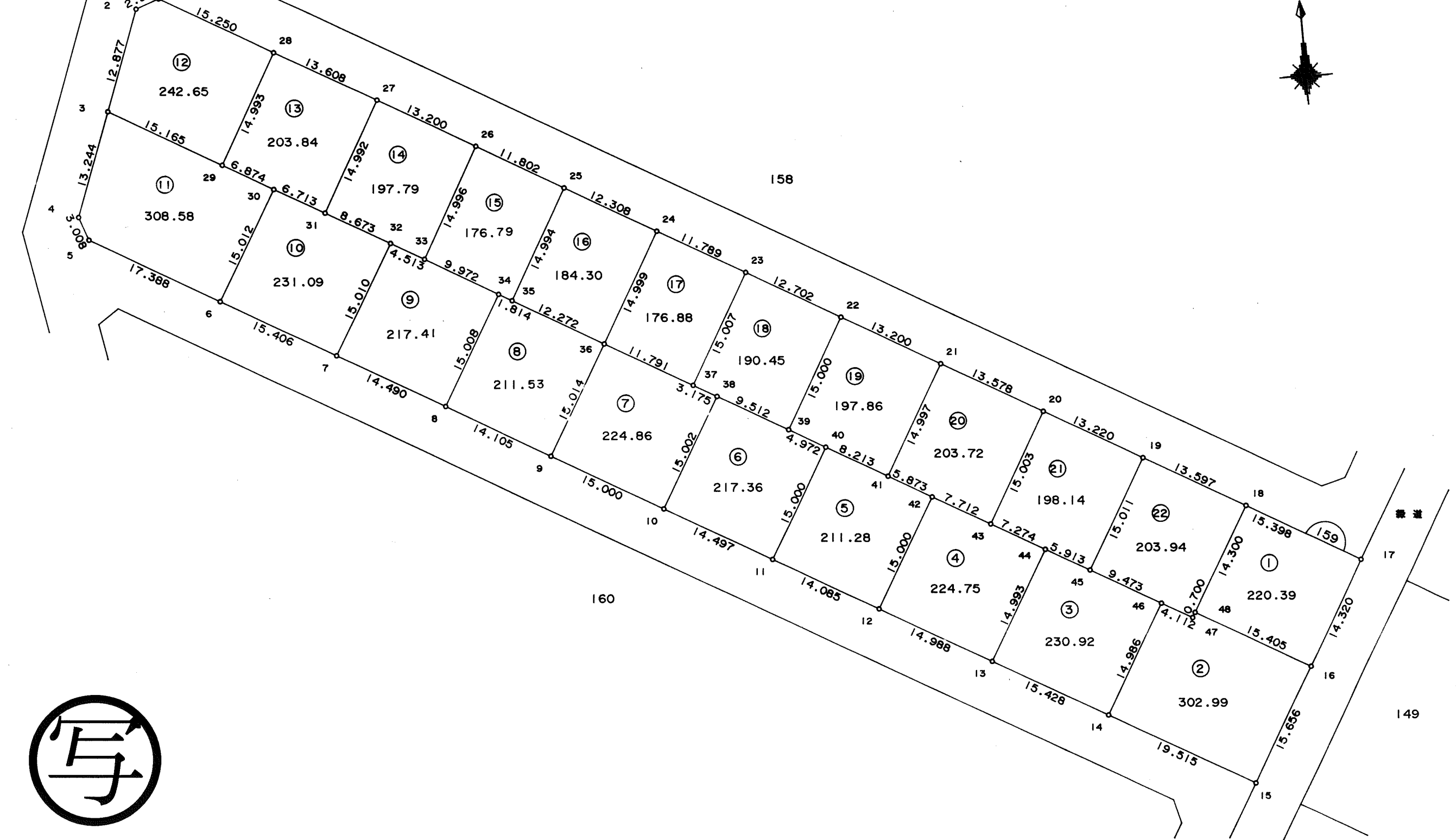
千葉都市計画事業土気南特定土地区画整理事業 画地出来形確認測量図（第三工区）

縮尺 1:500 全葉の

平成
年
月

あすみが丘 6-62

153-3



千葉市土気南土地区画整理組合



東光測量建設株式会社

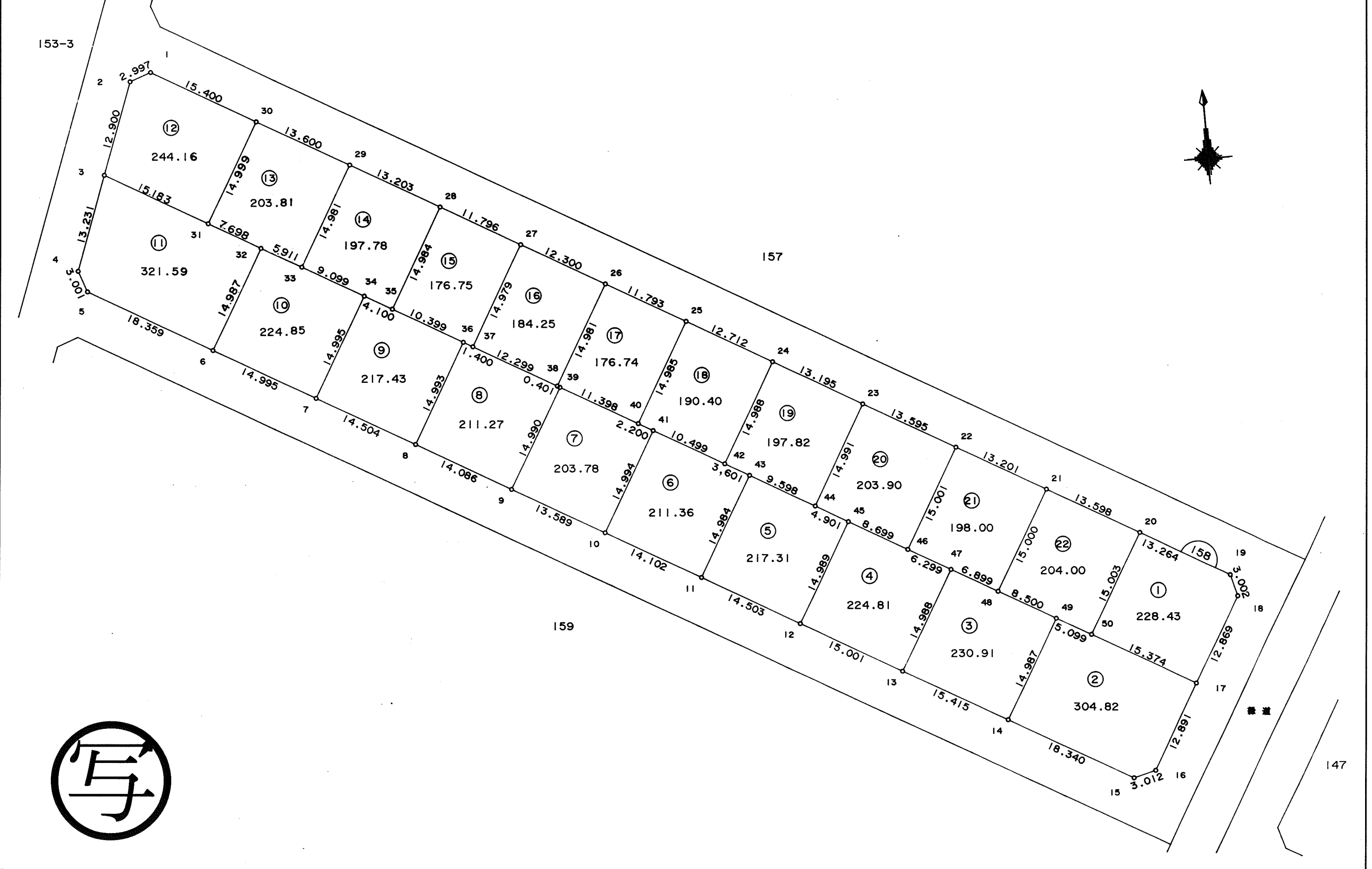
この画地出来形確認測量図は、当該土地区画整理組合が土地区画整理法第 103 条の規定に基づく換地処分時（H 8. 7.26）に伴い作成したものの写しです。（換地処分時に土地権利者に送付したものの写し）

千葉都市計画事業土気南特定土地区画整理事業 画地出来形確認測量図（第三工区）

縮尺1:500 全葉の

平成
年
月

あすみが丘6-63



東光測量建設株式会社

千葉市土気南土地区画整理組合

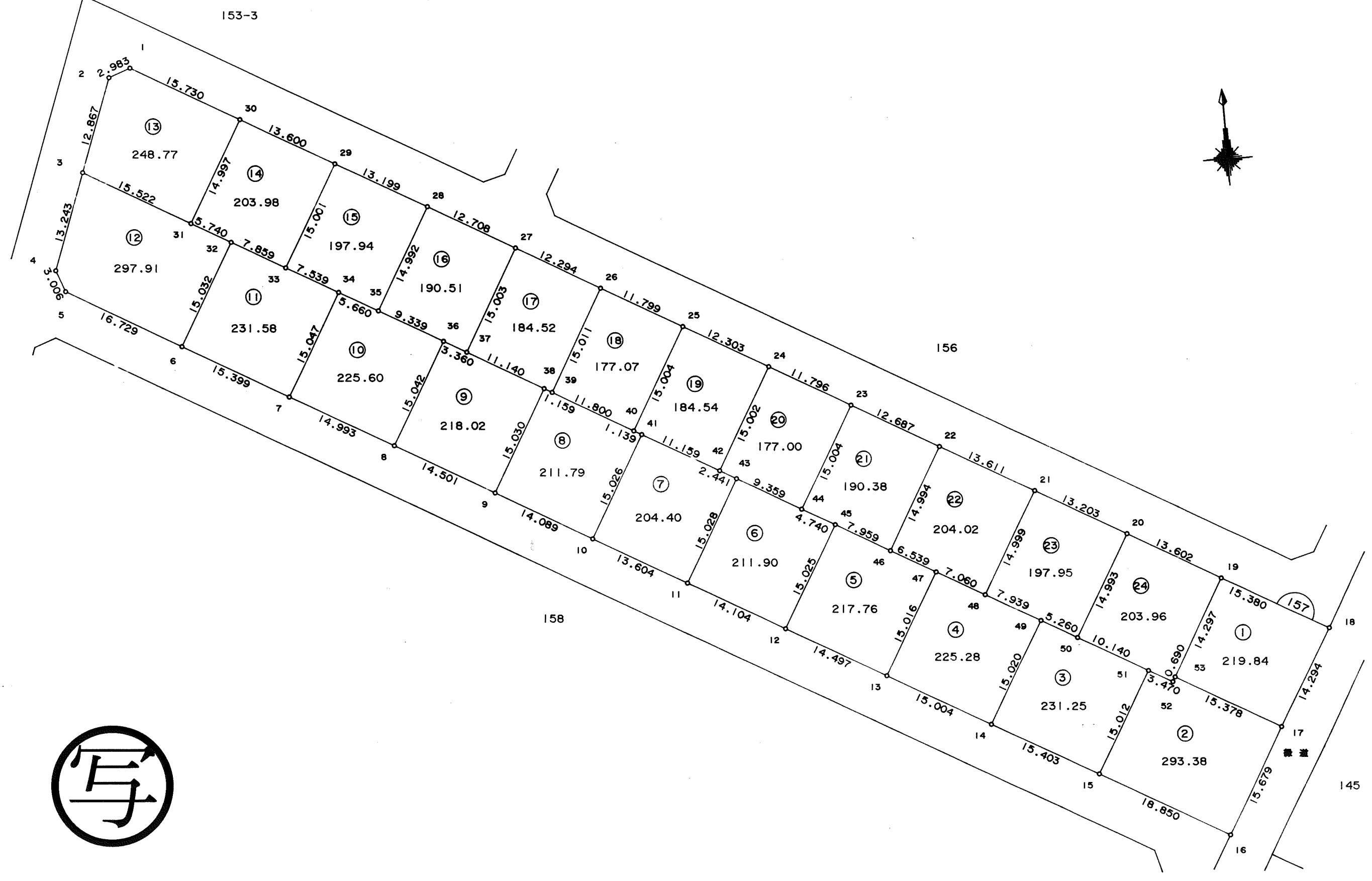
この画地出来形確認測量図は、当該土地区画整理組合が土地区画整理法第103条の規定に基づく換地処分時（H8.7.26）に伴い作成したものの写しです。（換地処分時に土地権利者に送付したものの写し）

千葉都市計画事業土気南特定土地区画整理事業 画地出来形確認測量図（第三工区）

縮尺1:500 全葉の

平成
年
月

あすみが丘6-64



東光測量建設株式会社

千葉市土気南土地区画整理組合


この画地出来形確認測量図は、当該土地区画整理組合が土地区画整理法第103条の規定に基づく換地処分時（H 8. 7.26）に伴い作成したものの写しです。（換地処分時に土地権利者に送付したものの写し）

千葉都市計画事業土気南特定土地区画整理事業 画地出来形確認測量図（第三工区）

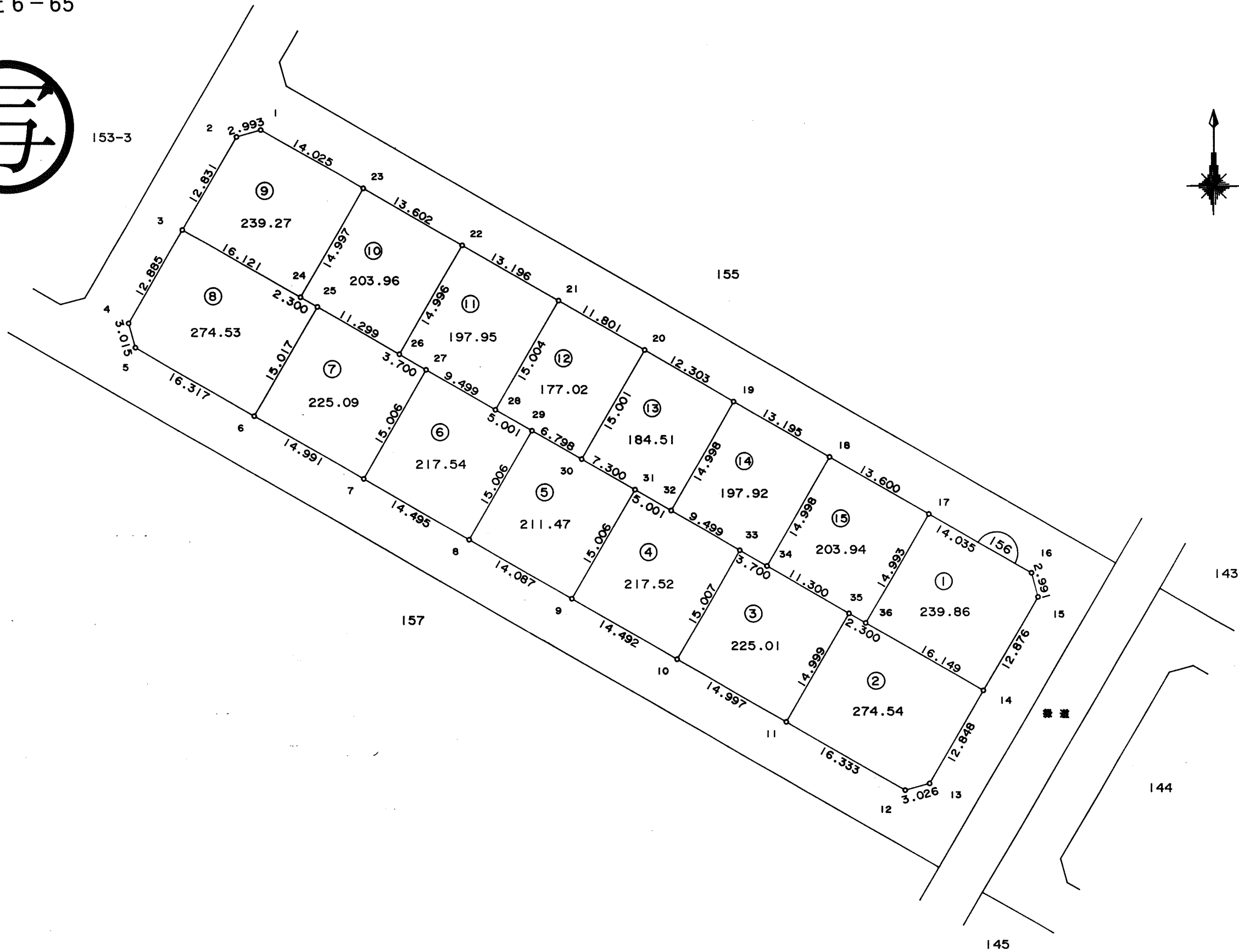
縮尺 1:500 全葉の

平成
年
月

あすみが丘 6-65



153-3



東光測量建設株式会社

千葉市土気南土地区画整理組合

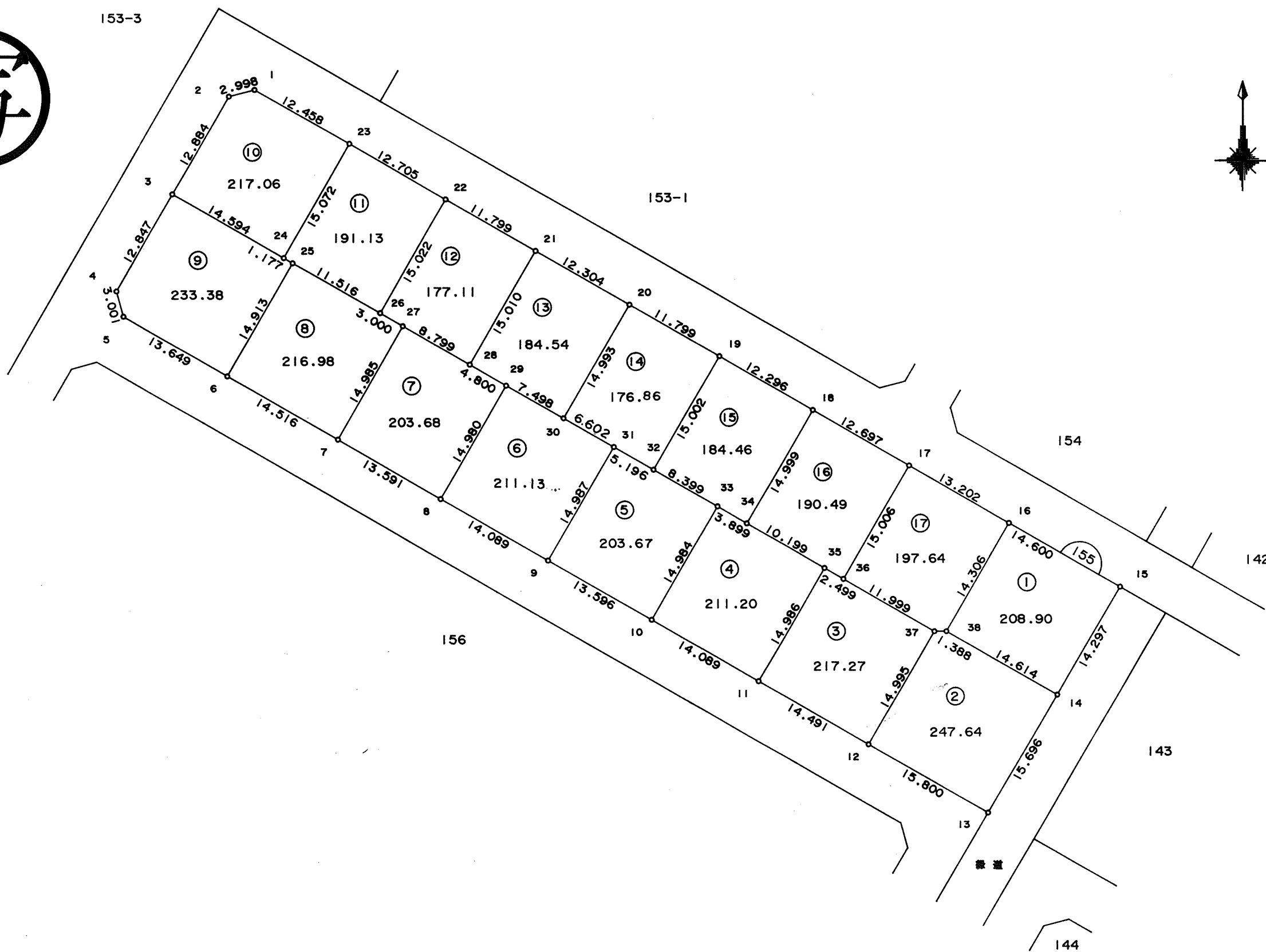

この画地出来形確認測量図は、当該土地区画整理組合が土地区画整理法第 103 条の規定に基づく換地処分時（H 8. 7.26）に伴い作成したものの写しです。（換地処分時に土地権利者に送付したものの写し）

千葉都市計画事業土気南特定土地区画整理事業 画地出来形確認測量図（第三工区）

縮尺 1:500 全葉の

平成
年
月

あすみが丘 6-66



東光測量建設株式会社

千葉市土気南土地区画整理組合

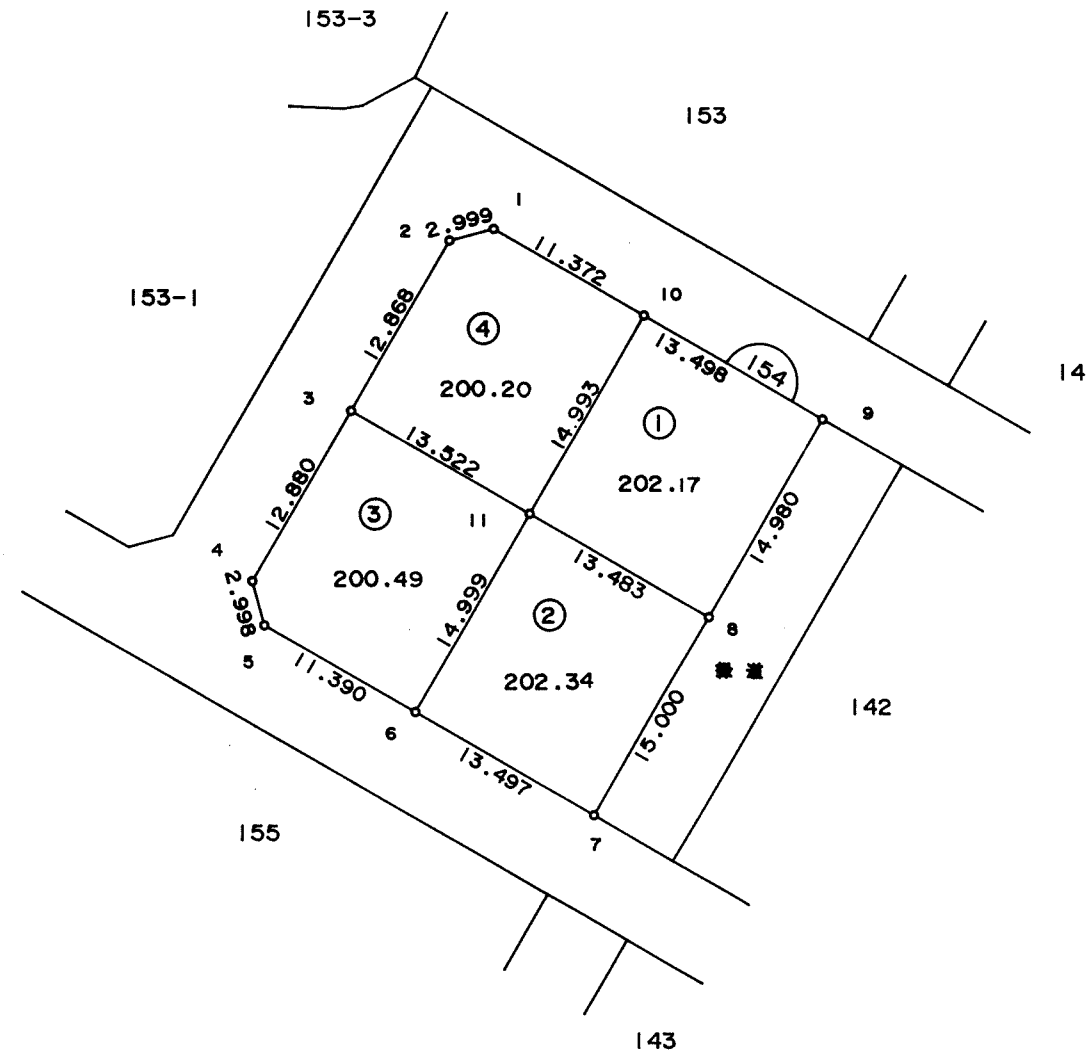

この画地出来形確認測量図は、当該土地区画整理組合が土地区画整理法第 103 条の規定に基づく換地処分時（H 8. 7.26）に伴い作成したものの写しです。（換地処分時に土地権利者に送付したものの写し）

千葉都市計画事業土気南特定土地区画整理事業 画地出来形確認測量図（第三工区）

縮尺 1:500 全葉の

平成
年
月

あすみが丘 6-67



東光測量建設株式会社

千葉市土気南土地区画整理組合

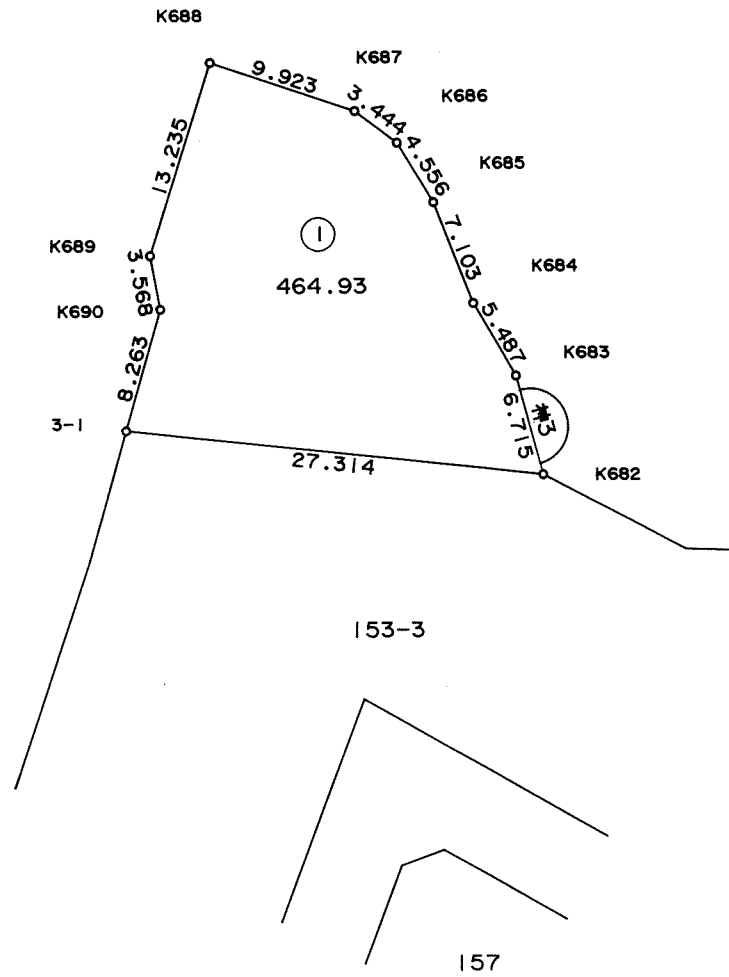

この画地出来形確認測量図は、当該土地区画整理組合が土地区画整理法第 103 条の規定に基づく換地処分時（H 8. 7.26）に伴い作成したものの写しです。（換地処分時に土地権利者に送付したものの写し）

千葉都市計画事業土気南特定土地区画整理事業 画地出来形確認測量図（第三工区）

縮尺 1:500 全葉の

平成
年
月

あすみが丘 6-70



東光測量建設株式会社