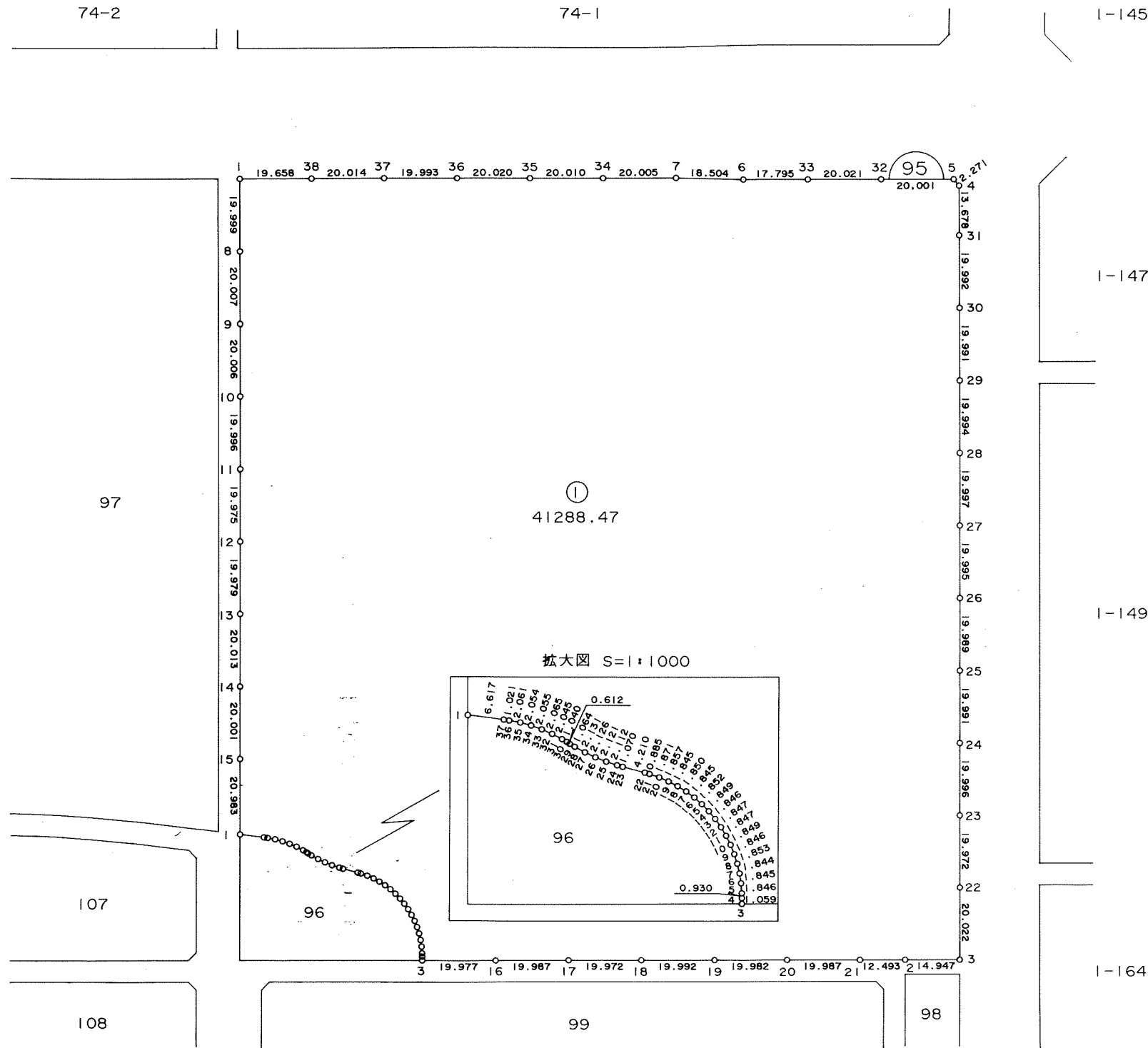



# 千葉都市計画事業土気南特定土地区画整理事業 画地出来形確認測量図（第二工区）

縮尺 1:1500 全葉の

平成  
年  
月

あすみが丘7-1



千葉市街地開発コンサルタント協同組合




# 千葉都市計画事業土気南特定土地区画整理事業 画地出来形確認測量図（第二工区）

縮尺 1 : 500 全 葉 の

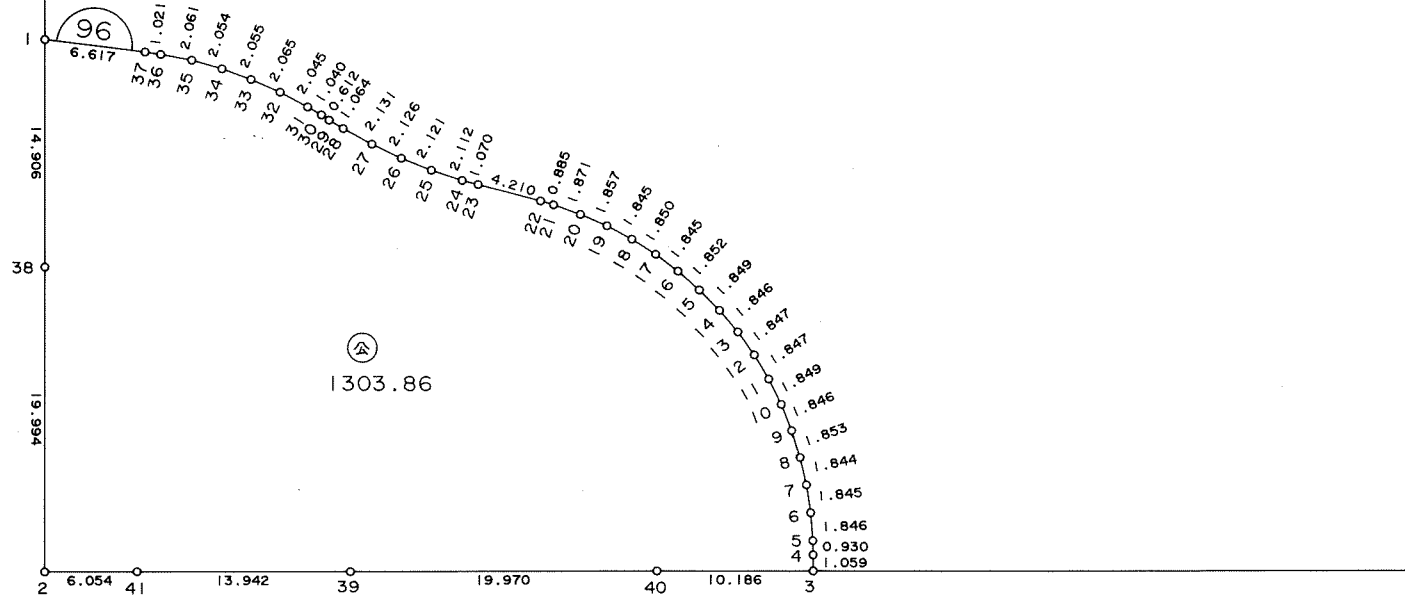
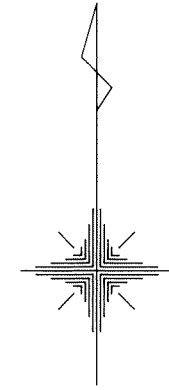
平成  
年  
月

あすみが丘 7-3



97

95



千葉市街地開発コンサルタント協同組合

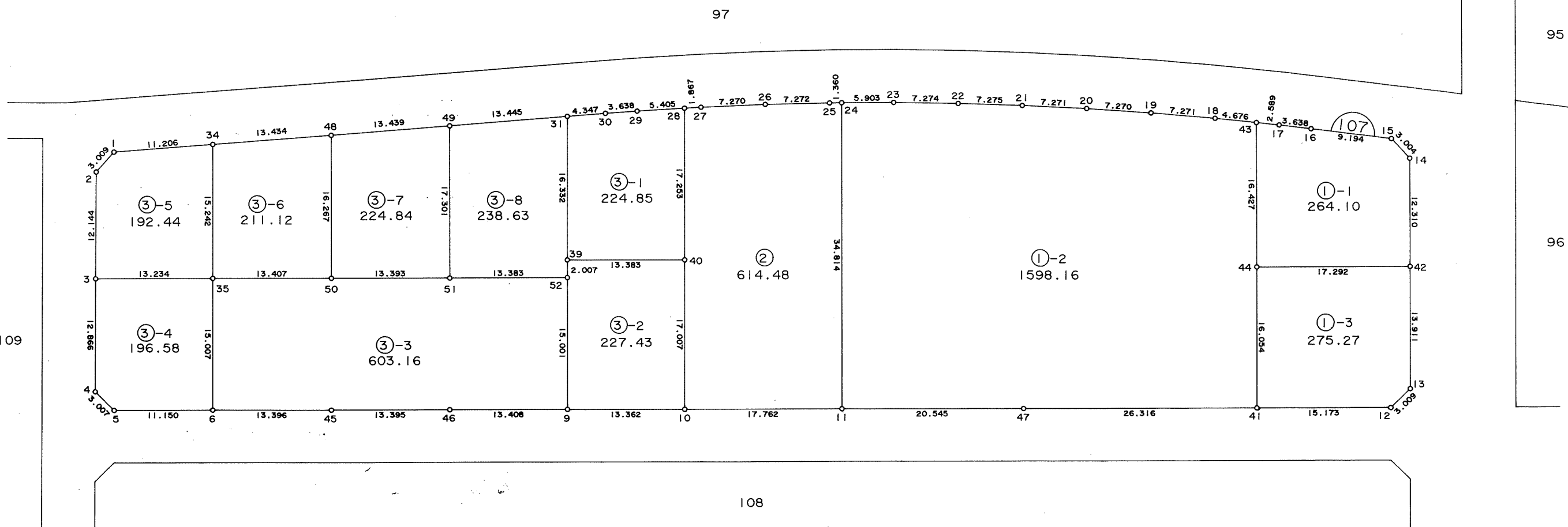
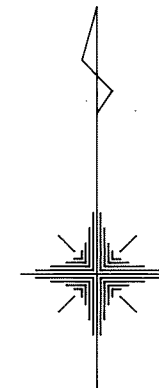

千葉市土気南

# 千葉都市計画事業土気南特定土地区画整理事業 画地出来形確認測量図（第二工区）

縮尺 1 : 500 全葉の

平成  
年  
月

あすみが丘 7-4



千葉市街地開発コンサルタント協同組合

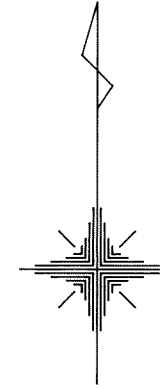
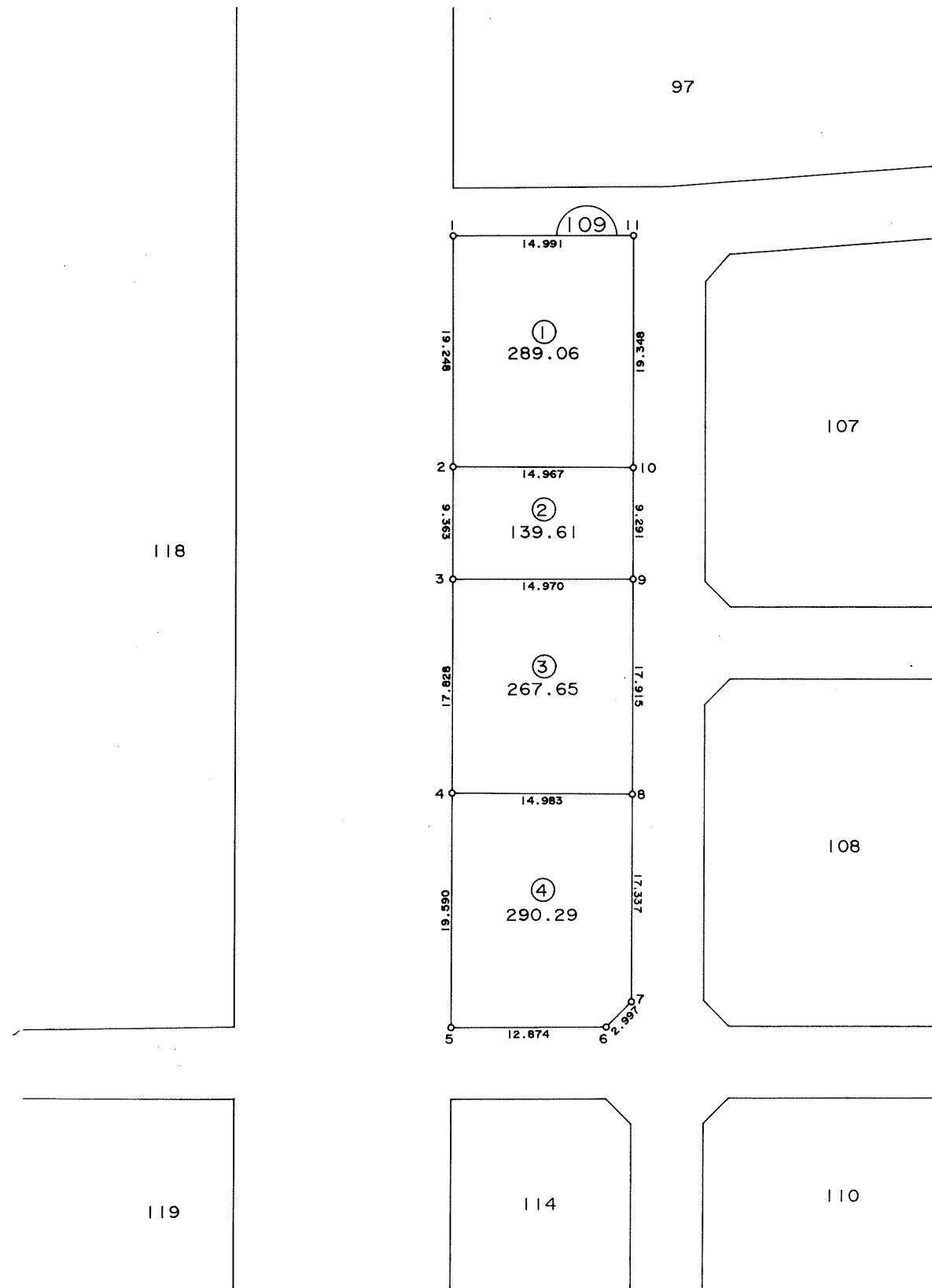

千葉市土気南特定土地区画

# 千葉都市計画事業土気南特定土地区画整理事業 画地出来形確認測量図（第二工区）

縮尺 1 : 500 全 葉 の

平成  
年  
月

あすみが丘 7-5



千葉市街地開発コンサルタント協同組合

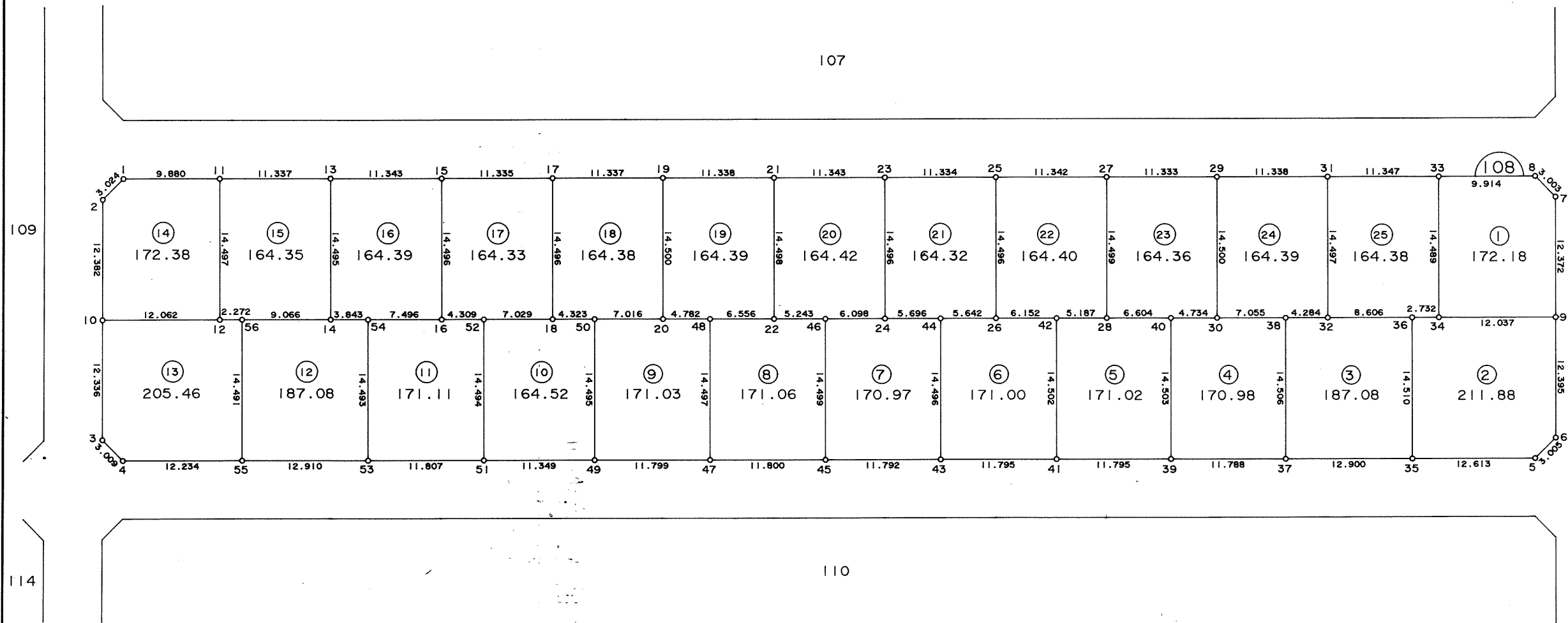
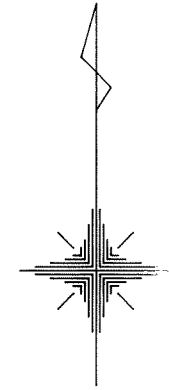

千葉市土気南土地区画整理組合

# 千葉都市計画事業土気南特定土地区画整理事業 画地出来形確認測量図（第二工区）

縮尺 1 : 500 全葉の

平成  
年  
月

あすみが丘 7-6



千葉市街地開発コンサルタント協同組合

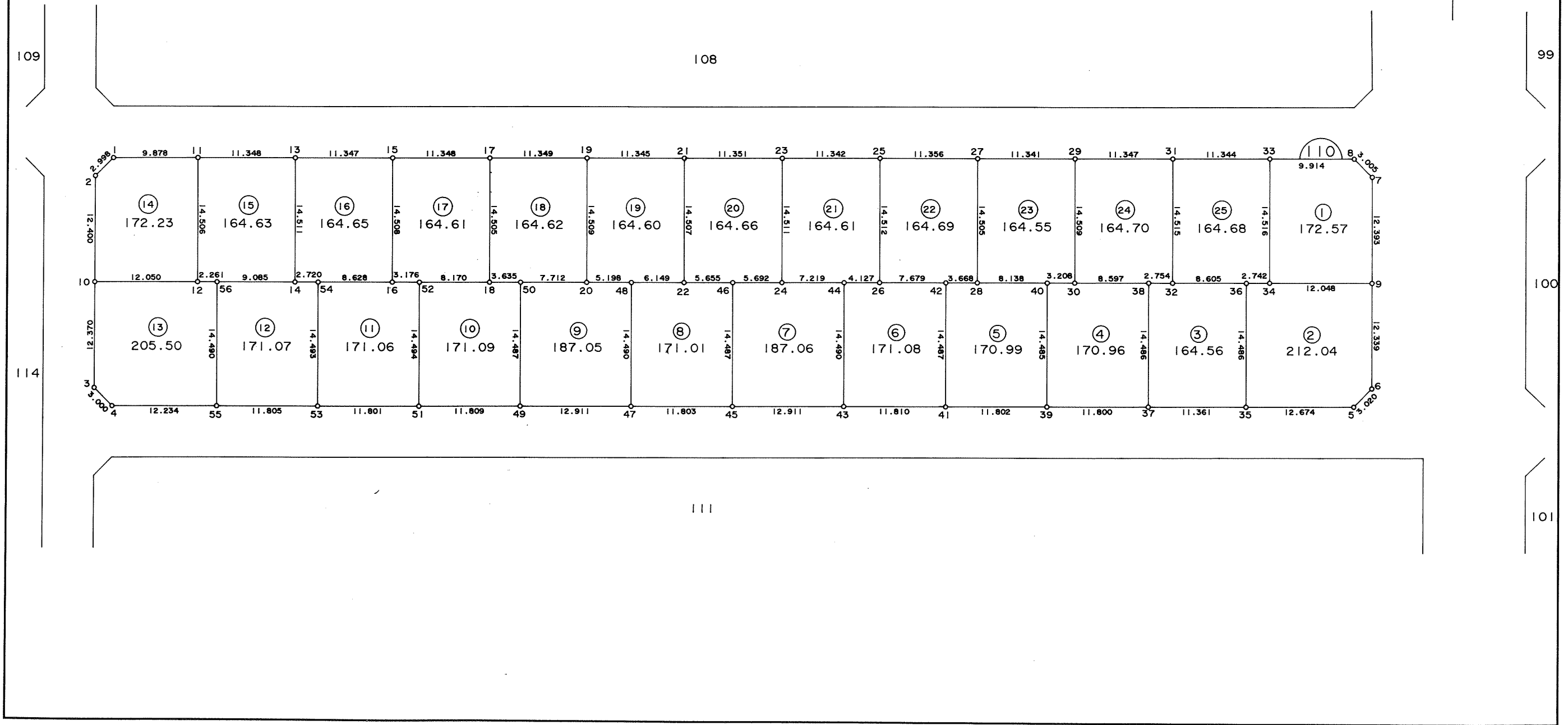
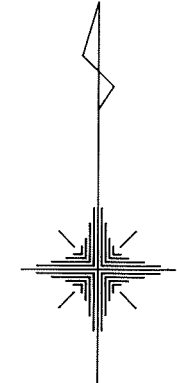

この画地出来形確認測量図は、当該土地区画整理組合が土地区画整理法第 103 条の規定に基づく換地処分時（H 8. 7.26）に伴い作成したものの写しです。（換地処分時に土地権利者に送付したものの写し）

# 千葉都市計画事業土気南特定土地区画整理事業 画地出来形確認測量図（第二工区）

縮尺 1 : 500 全 葉 の

平成  
年  
月

あすみが丘 7-7



千葉市街地開発コンサルタント協同組合

千葉市土気南特定土地区画整理事務所

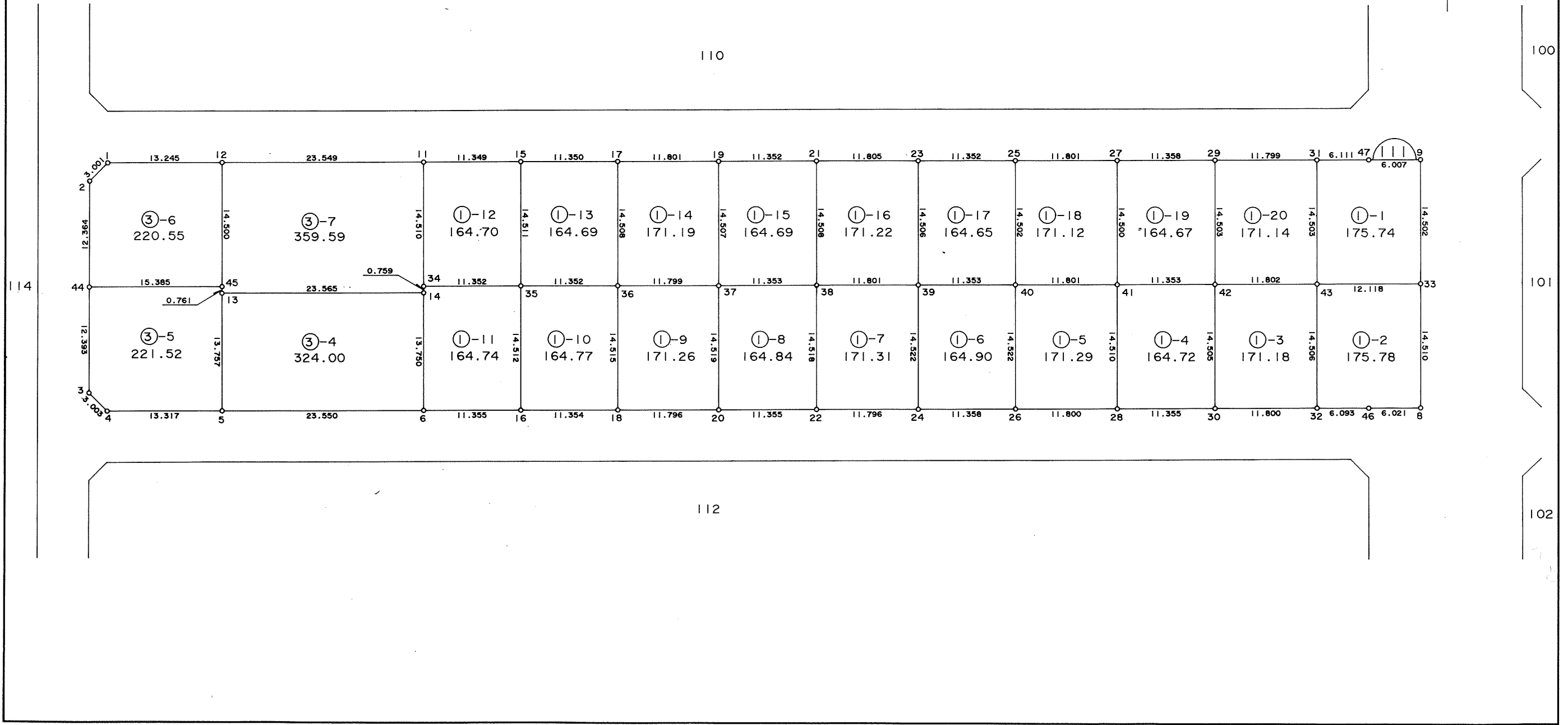
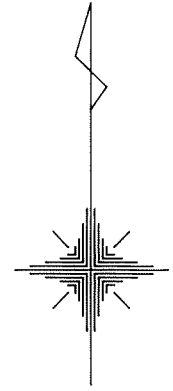

この画地出来形確認測量図は、当該土地区画整理組合が土地区画整理法第 103 条の規定に基づく換地処分時（H 8. 7.26）に伴い作成したものの写しです。（換地処分時に土地権利者に送付したものの写し）

# 千葉都市計画事業土気南特定土地区画整理事業 画地出来形確認測量図（第二工区）

縮尺 1 : 500 全 葉 の

平成  
年  
月

あすみが丘 7-8



千葉市街地開発コンサルタント協同組合

千葉市土気南特定土地区画整理事業

この画地出来形確認測量図は、当該土地区画整理組合が土地区画整理法第 103 条の規定に基づく換地処分時（H 8. 7.26）に伴い作成したものの写しです。（換地処分時に土地権利者に送付したものの写し）

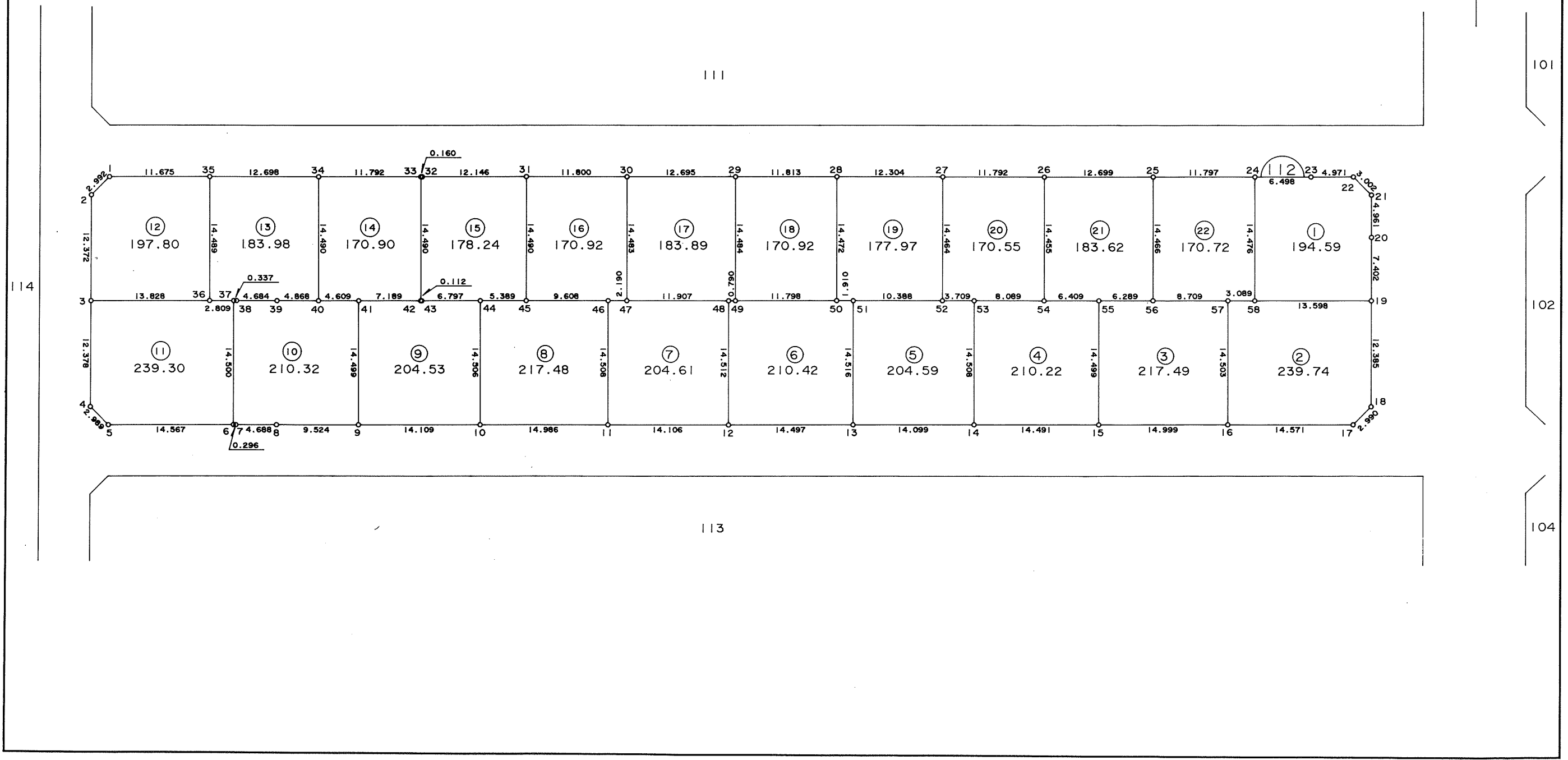
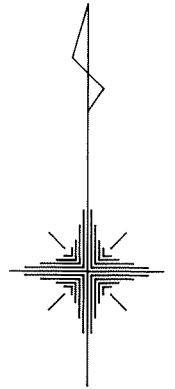



# 千葉都市計画事業土気南特定土地区画整理事業 画地出来形確認測量図（第二工区）

縮尺 1 : 500 全 葉 の

平成  
年  
月

あすみが丘 7-9



千葉市街地開発コンサルタント協同組合

千葉市土気南土地区画整理組合

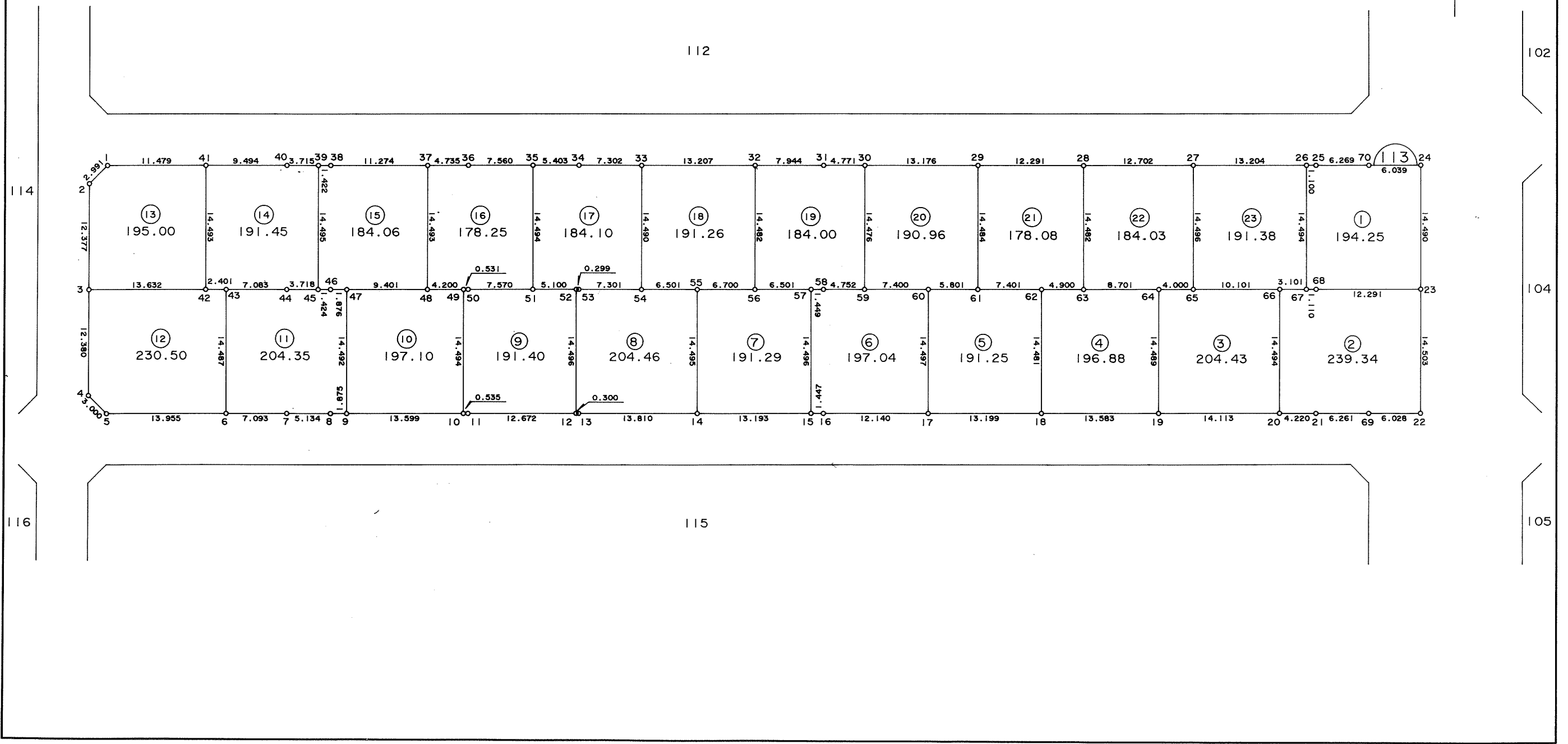
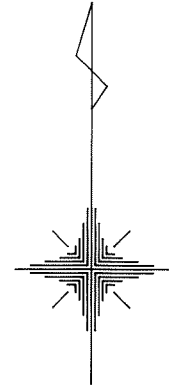

この画地出来形確認測量図は、当該土地区画整理組合が土地区画整理法第 103 条の規定に基づく換地処分時（H 8. 7.26）に伴い作成したものの写しです。（換地処分時に土地権利者に送付したものの写し）

# 千葉県都市計画事業土気南特定土地区画整理事業 画地出来形確認測量図（第二工区）

縮尺 1 : 500 全 葉の

平成  
年  
月

あすみが丘 7-10



千葉県街地開発コンサルタント協同組合

千葉県土気南土地区画整理組合

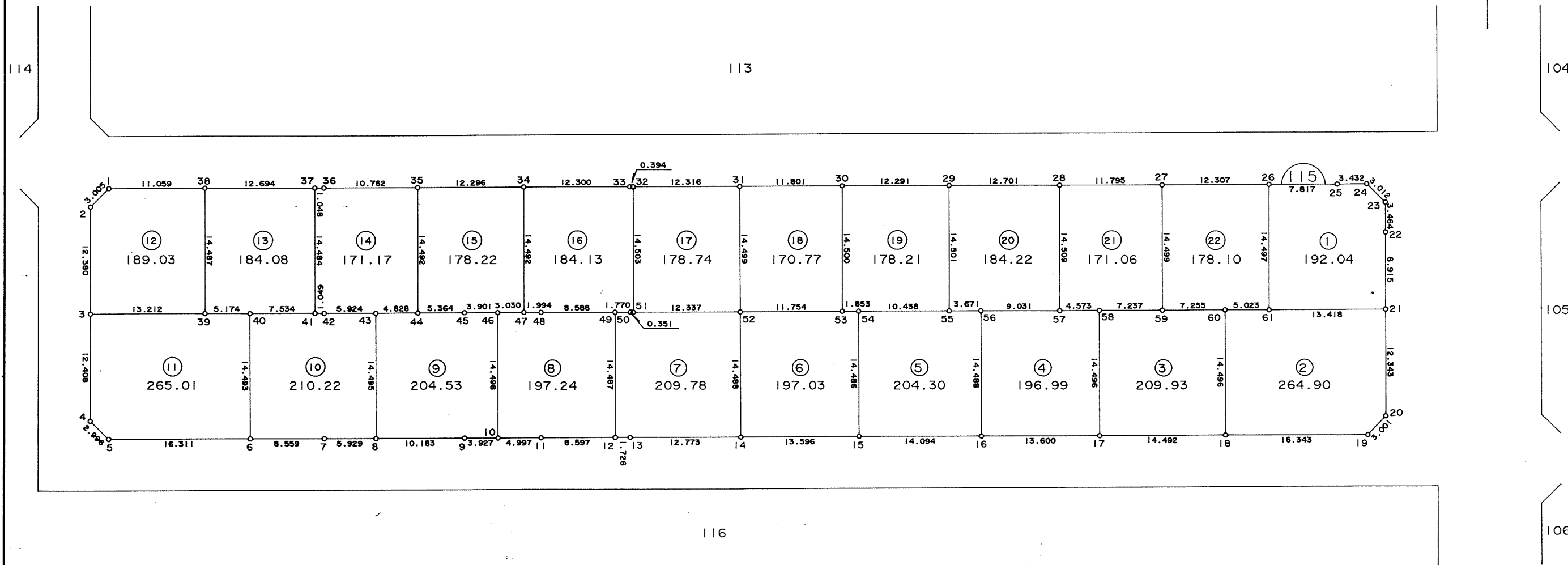
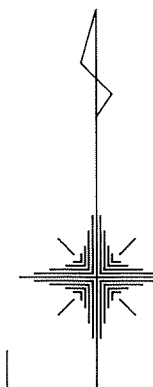

この画地出来形確認測量図は、当該土地区画整理組合が土地区画整理法第 103 条の規定に基づく換地処分時（H 8. 7.26）に伴い作成したものの写しです。（換地処分時に土地権利者に送付したものの写し）

# 千葉都市計画事業土気南特定土地区画整理事業 画地出来形確認測量図（第二工区）

縮尺 1 : 500 全 葉 の

平成  
年  
月

あすみが丘 7-11



千葉市街地開発コンサルタント協同組合

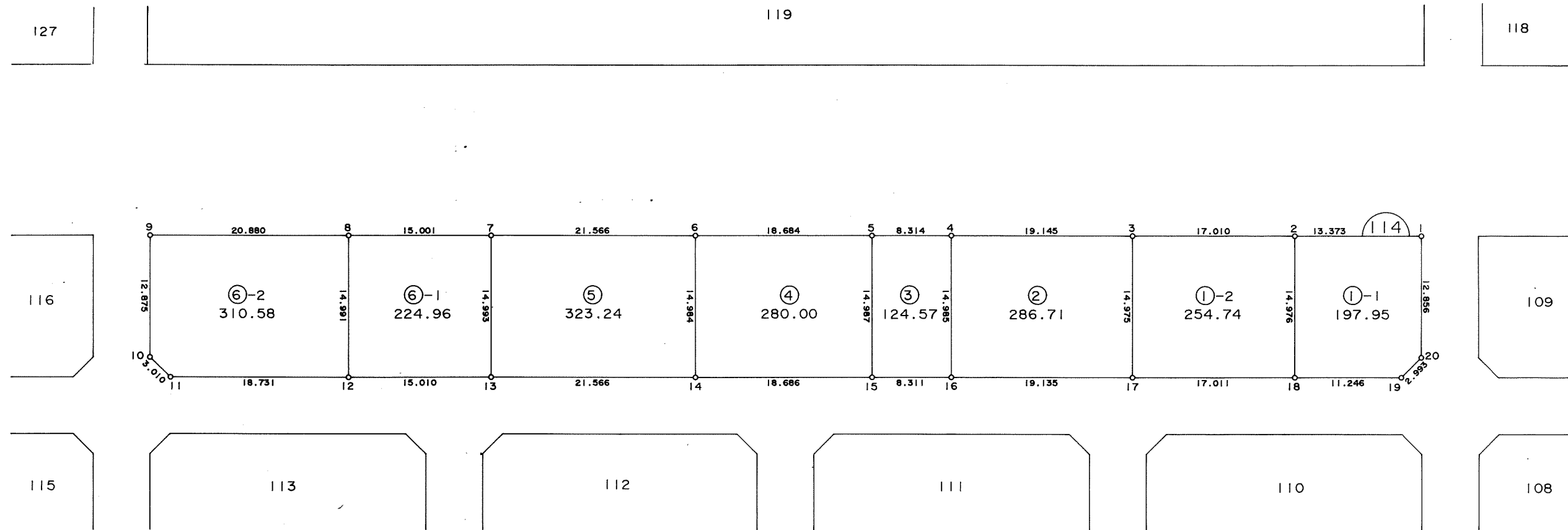
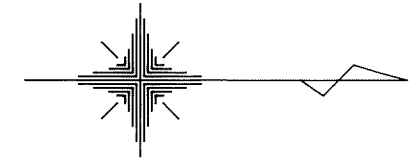

千葉市土気南特定土地区画

# 千葉都市計画事業土気南特定土地区画整理事業 画地出来形確認測量図（第二工区）

縮尺 1 : 500 全 葉 の

平成  
年  
月

あすみが丘 7-12



千葉市街地開発コンサルタント協同組合

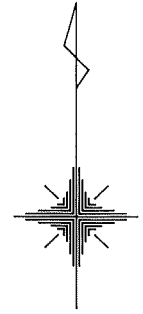

千葉市土気南土地区画整理組合

# 千葉都市計画事業土気南特定土地区画整理事業 画地出来形確認測量図（第二工区）

縮尺 1:500 全葉の

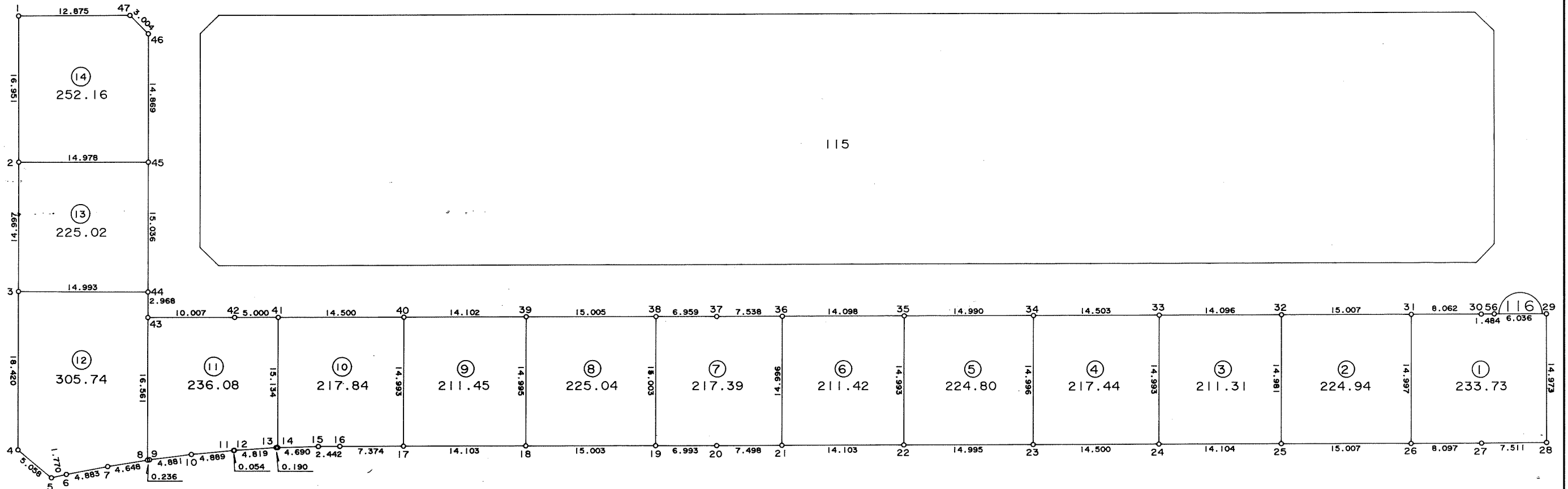
平成  
年  
月

あすみが丘 7-13



114

113



3-81

千葉市街地開発コンサルタント協同組合

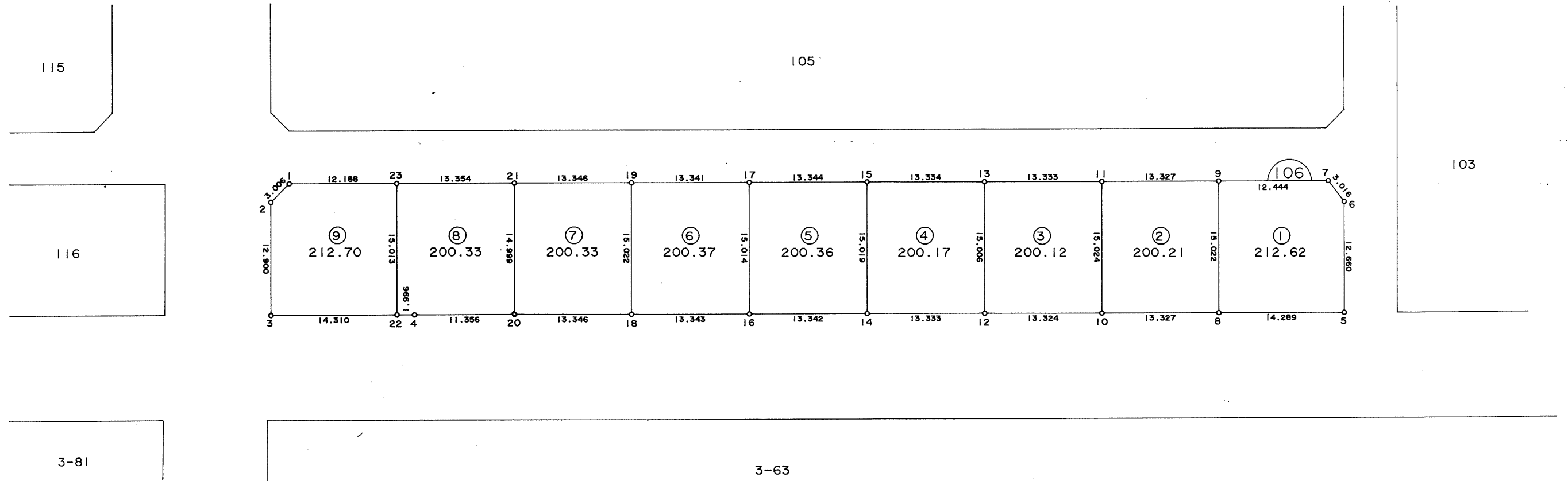
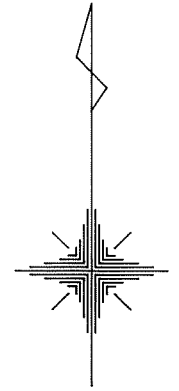

千葉市土気南土地区画整理組合

# 千葉都市計画事業土気南特定土地区画整理事業 画地出来形確認測量図（第二工区）

縮尺 1 : 500 全 葉の

平成  
年  
月

あすみが丘 7-14



千葉市街地開発コンサルタント協同組合

千葉市土気南土地区画整理組合

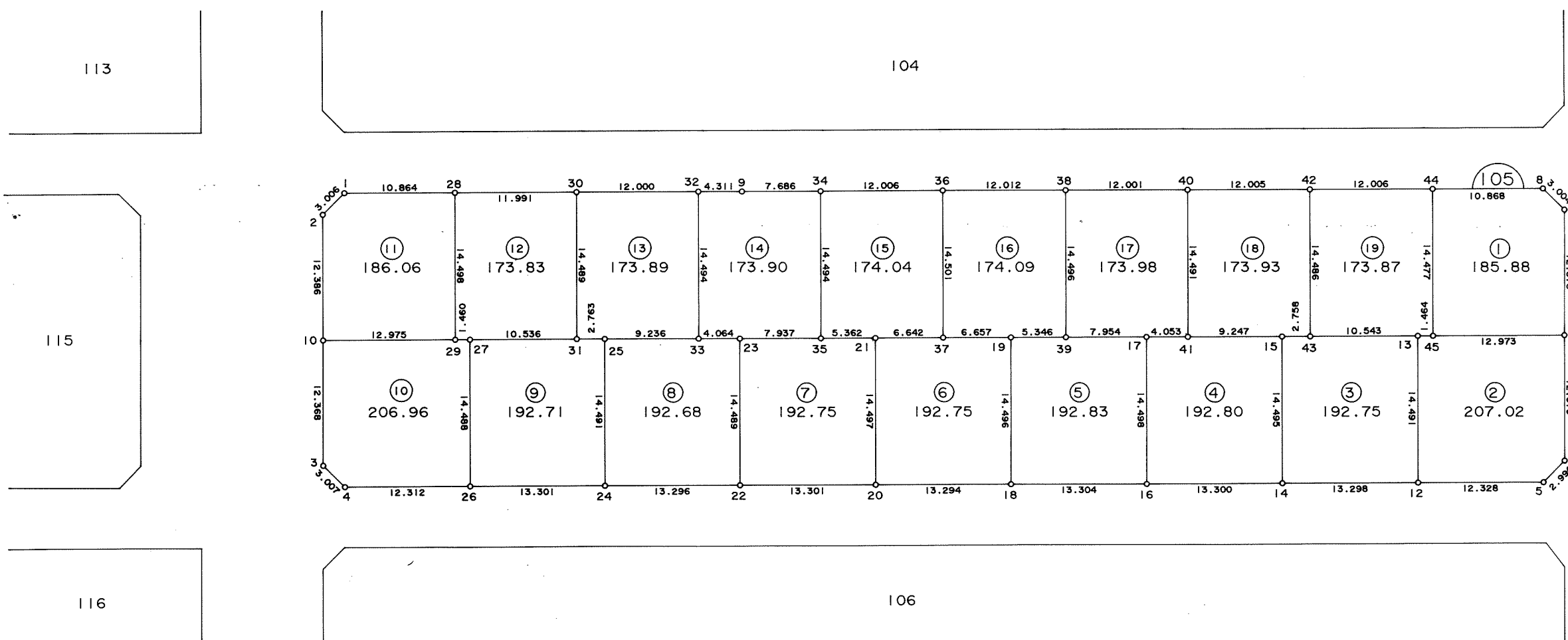
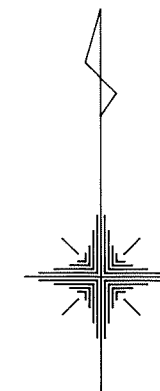

この画地出来形確認測量図は、当該土地区画整理組合が土地区画整理法第 103 条の規定に基づく換地処分時（H 8. 7.26）に伴い作成したものの写しです。（換地処分時に土地権利者に送付したものの写し）

# 千葉都市計画事業土気南特定土地区画整理事業 画地出来形確認測量図（第二工区）

縮尺 1 : 500 全 葉の

平成  
年  
月

あすみが丘 7-15



千葉市街地開発コンサルタント協同組合

千葉市土気南土地区画整理組合

# 千葉都市計画事業土気南特定土地区画整理事業 画地出来形確認測量図（第二工区）

縮尺 1 : 500 全 葉 の

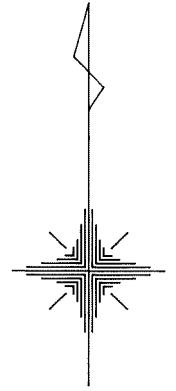
平成  
年  
月

あすみが丘 7-16

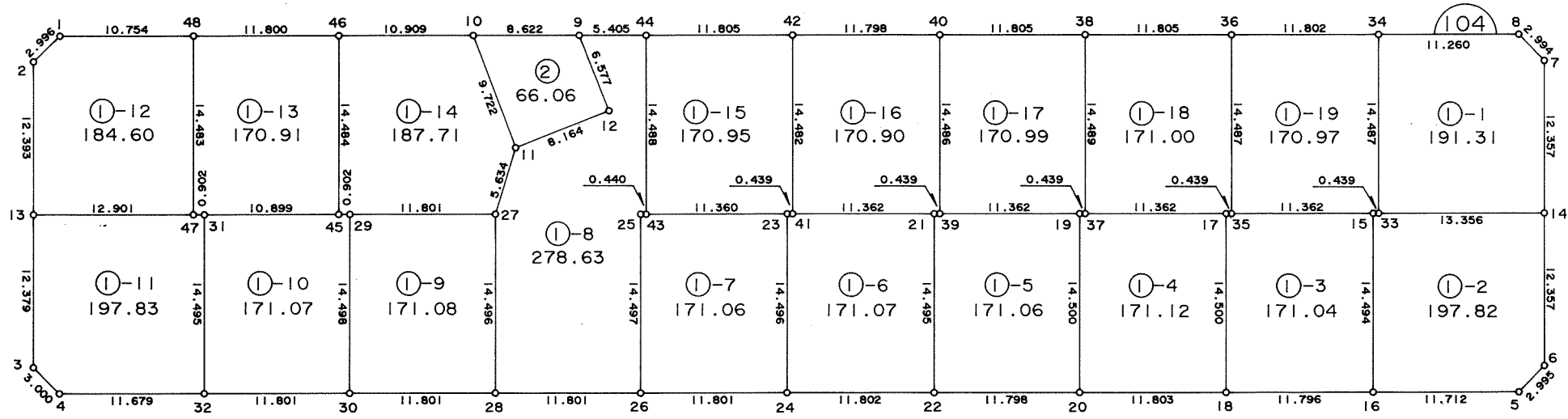


112

102



113



103

105

115

千葉市街地開発コンサルタント協同組合

千葉市土気南土地区画整理組合

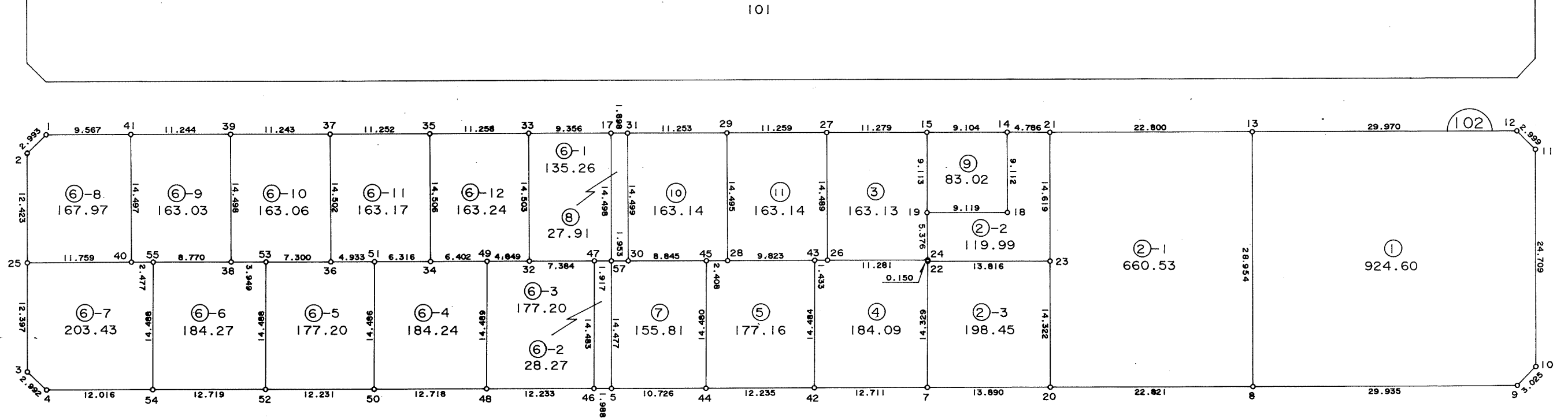
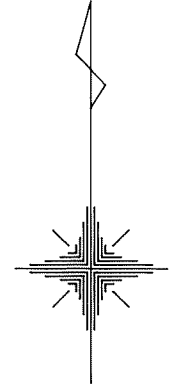



# 千葉都市計画事業土気南特定土地区画整理事業 画地出来形確認測量図（第二工区）

縮尺 1 : 500 全 葉の

平成  
年  
月

あすみが丘 7-17



千葉市街地開発コンサルタント協同組合

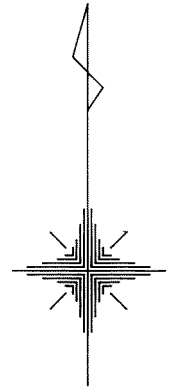

千葉市土気南土地区画整理組合

# 千葉都市計画事業土気南特定土地区画整理事業 画地出来形確認測量図（第二工区）

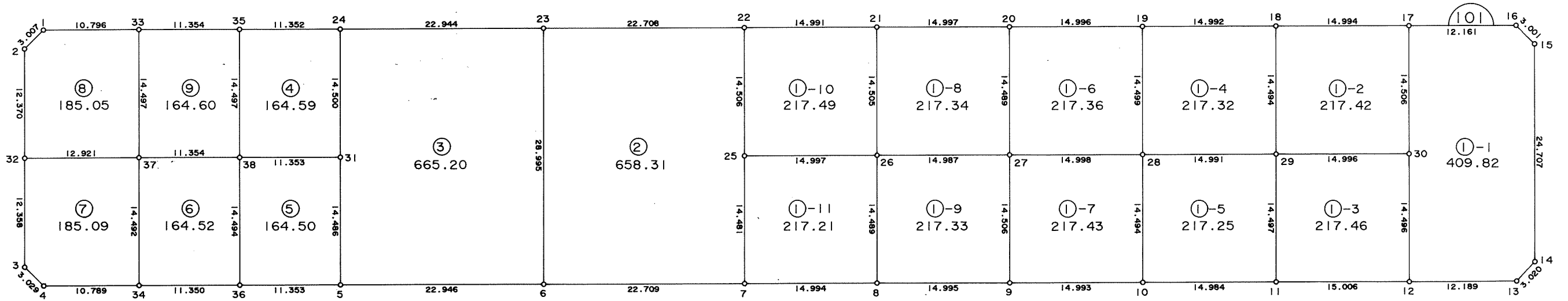
縮尺 1 : 500 全 葉の

平成  
年  
月

あすみが丘 7-18



100



102

千葉市街地開発コンサルタント協同組合

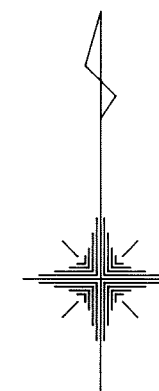
千葉市土気南土地区画整理組合

# 千葉都市計画事業土気南特定土地区画整理事業 画地出来形確認測量図（第二工区）

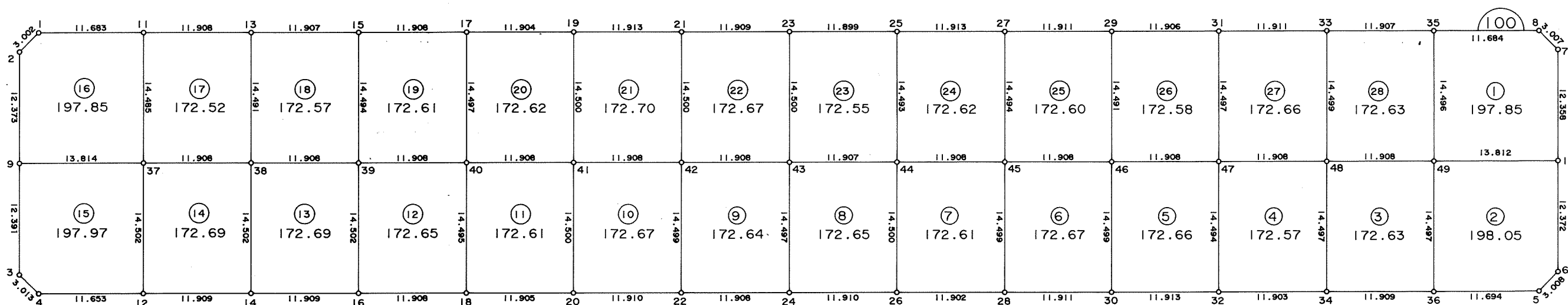
縮尺 1 : 500 全 葉の

平成  
年  
月

あすみが丘 7-19



99



101

千葉市街地開発コンサルタント協同組合

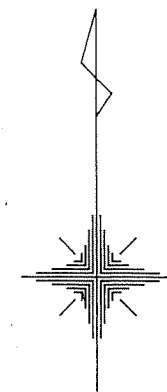

千葉市土気南土地区画整理組合

# 千葉都市計画事業土気南特定土地区画整理事業 画地出来形確認測量図（第二工区）

縮尺 1:500 全葉の

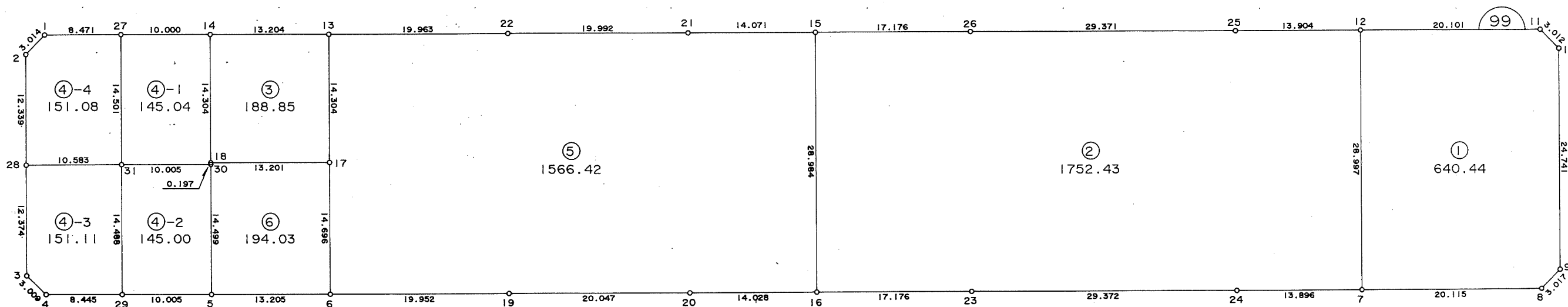
平成  
年  
月

あすみが丘 7-20



96

95



100

千葉市街地開発コンサルタント協同組合

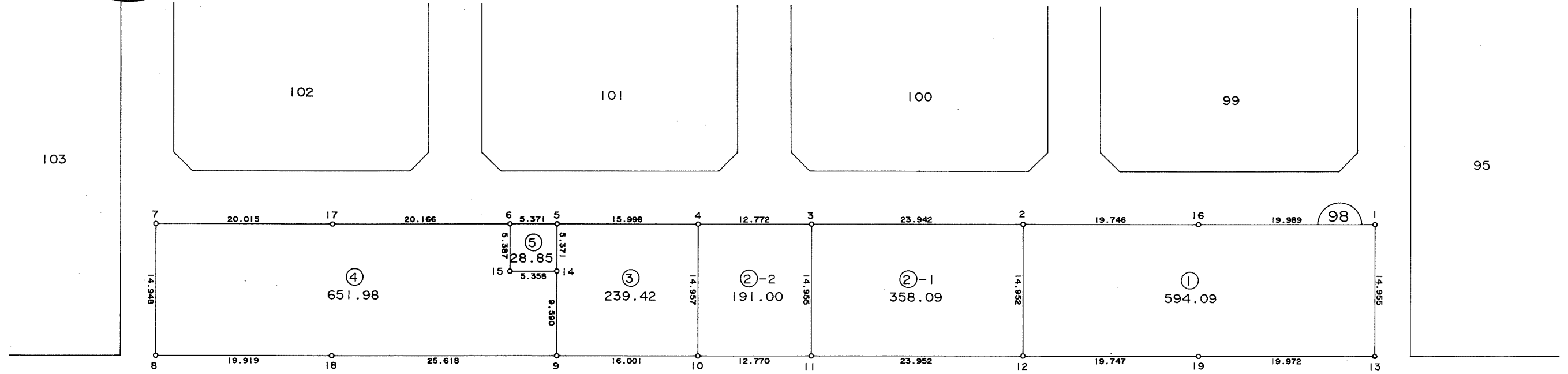
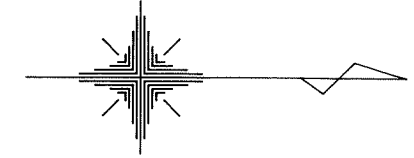

千葉市土気南土地区画整理組合

# 千葉都市計画事業土気南特定土地区画整理事業 画地出来形確認測量図（第二工区）

縮尺 1 : 500 全 葉 の

平成  
年  
月

あすみが丘 7-21



1-164

千葉市街地開発コンサルタント協同組合

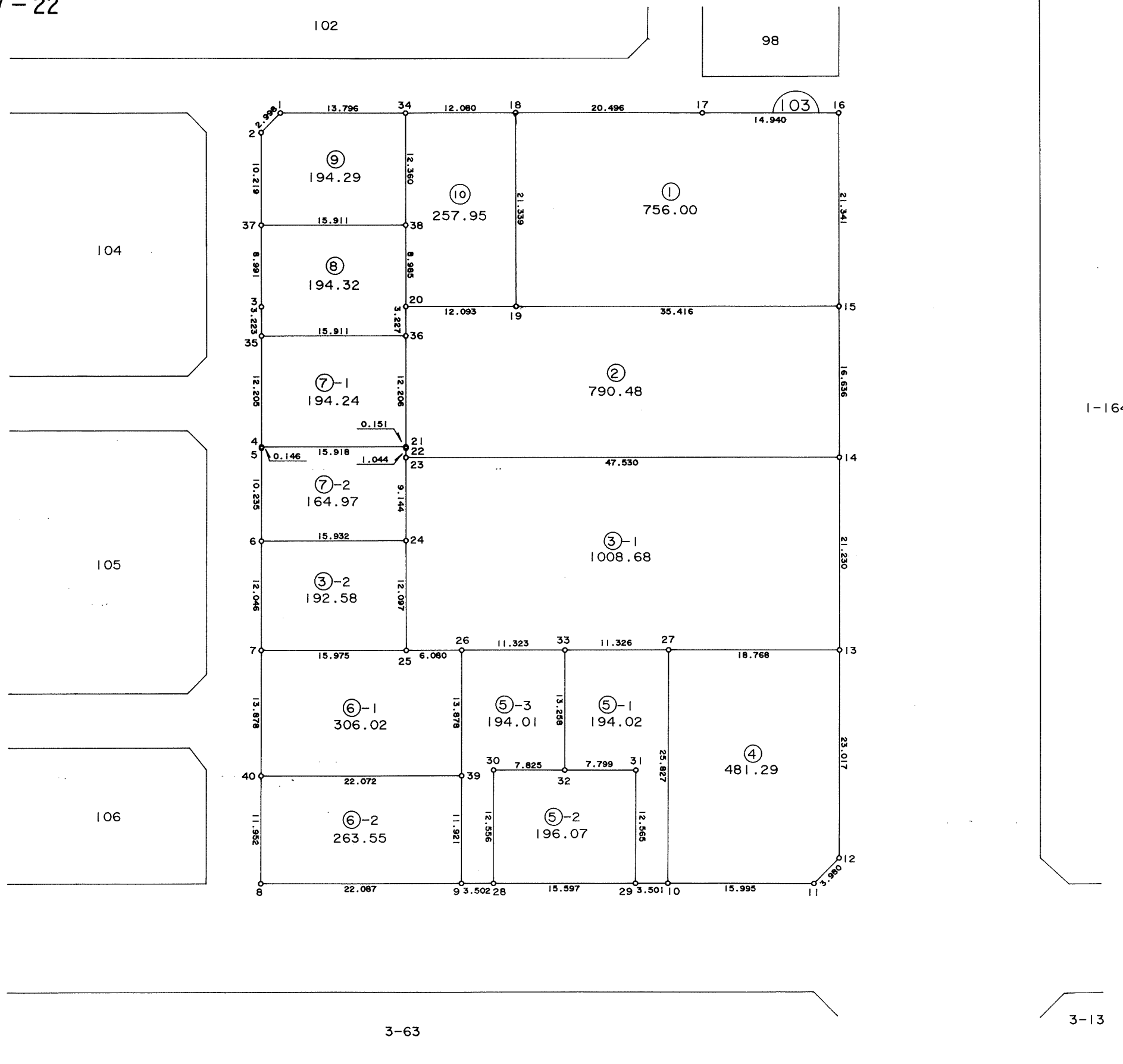
千葉市土気南土地区画整理組合

# 千葉都市計画事業土気南特定土地区画整理事業 画地出来形確認測量図（第二工区）

縮尺 1 : 500 全 葉 の

平成  
年  
月

あすみが丘 7-22



千葉市街地開発コンサルタント協同組合


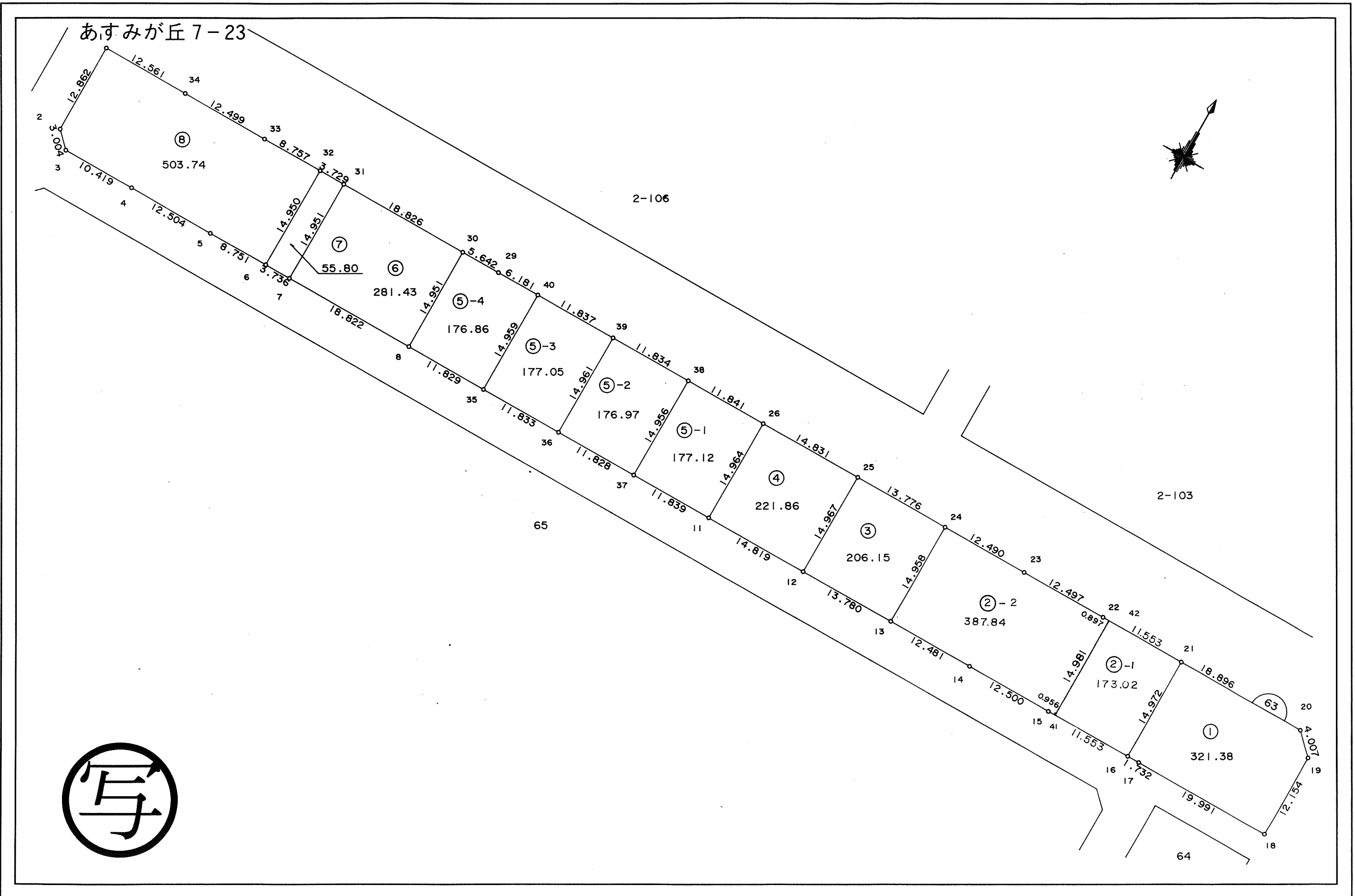
千葉市土気南土地区画整理組合

この画地出来形確認測量図は、当該土地区画整理組合が土地区画整理法第 103 条の規定に基づく換地処分時（H 8. 7.26）に伴い作成したものの写しです。（換地処分時に土地権利者に送付したものの写し）

# 千葉都市計画事業土気南特定土地区画整理事業 画地出来形確認測量図（第三工区）

縮尺1:500 全葉の

平成  
年  
月



東光測量建設株式会社

千葉市土気南土地区画整理組合

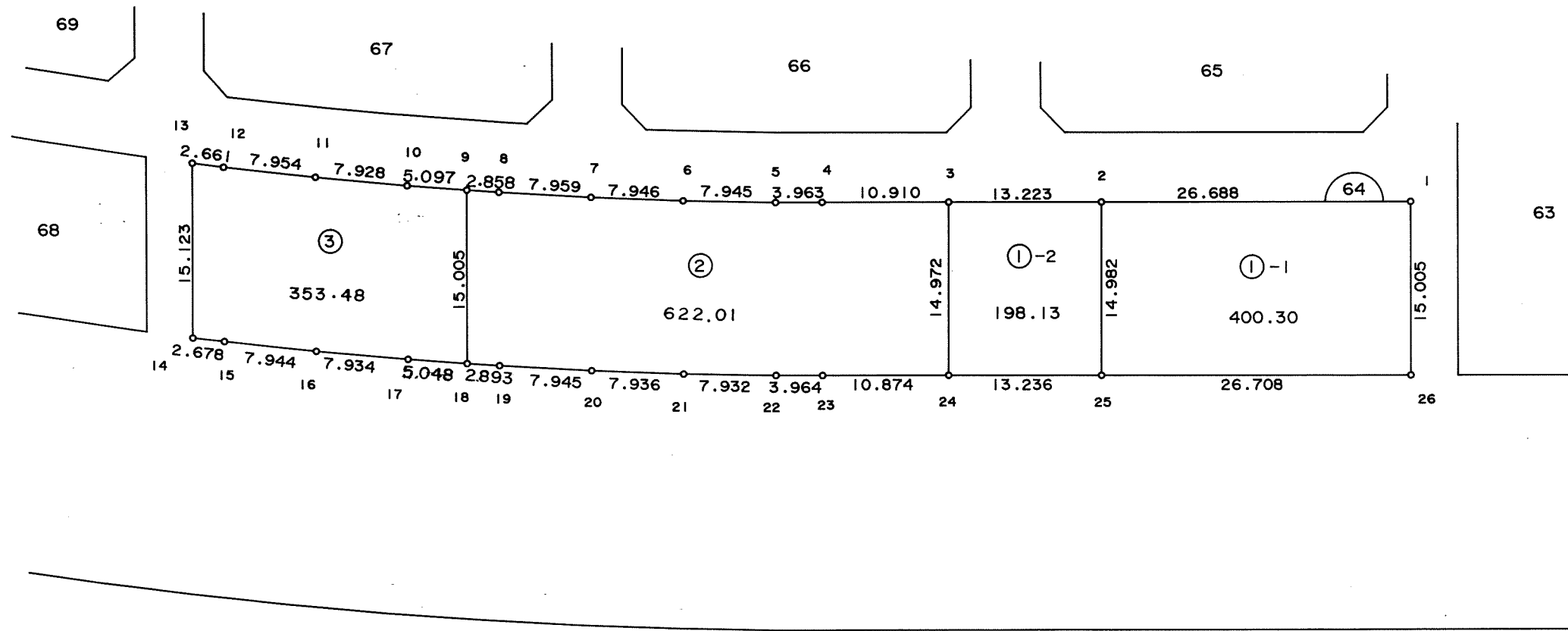

この画地出来形確認測量図は、当該土地区画整理組合が土地区画整理法第103条の規定に基づく換地処分時（H8.7.26）に伴い作成したものの写しです。（換地処分時に土地権利者に送付したものの写し）

# 千葉都市計画事業土気南特定土地区画整理事業 画地出来形確認測量図（第三工区）

縮尺 1:500 全葉の

平成  
年  
月

あすみが丘 7-24



13

東光測量建設株式会社

千葉市土気南土地区画整理組合

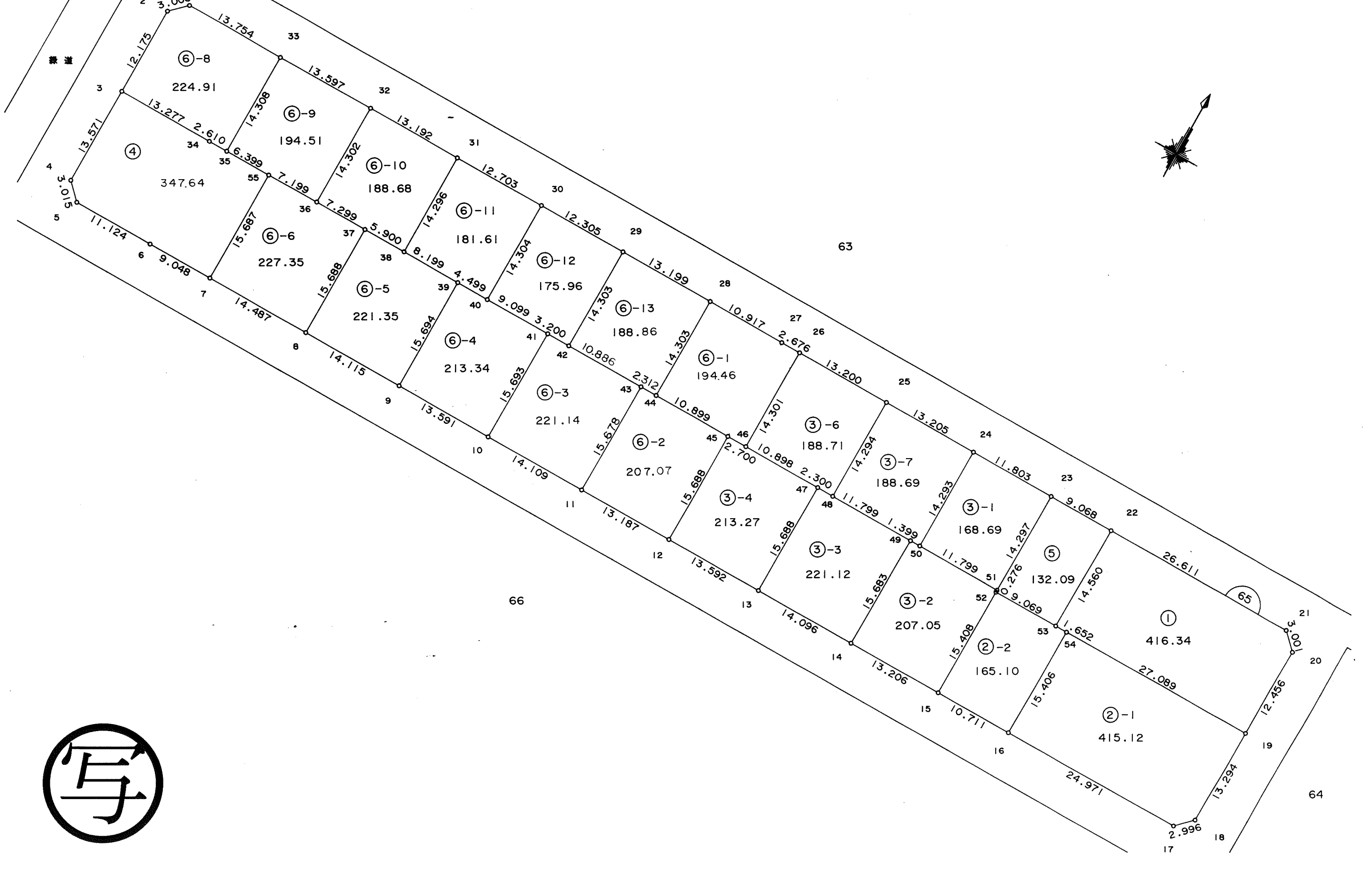


# 千葉都市計画事業土気南特定土地区画整理事業 画地出来形確認測量図（第三工区）

縮尺 1:500 全 葉の

平成  
年  
月

あすみが丘 7-25



千葉市土気南土地区画整理組合

東光測量建設株式会社



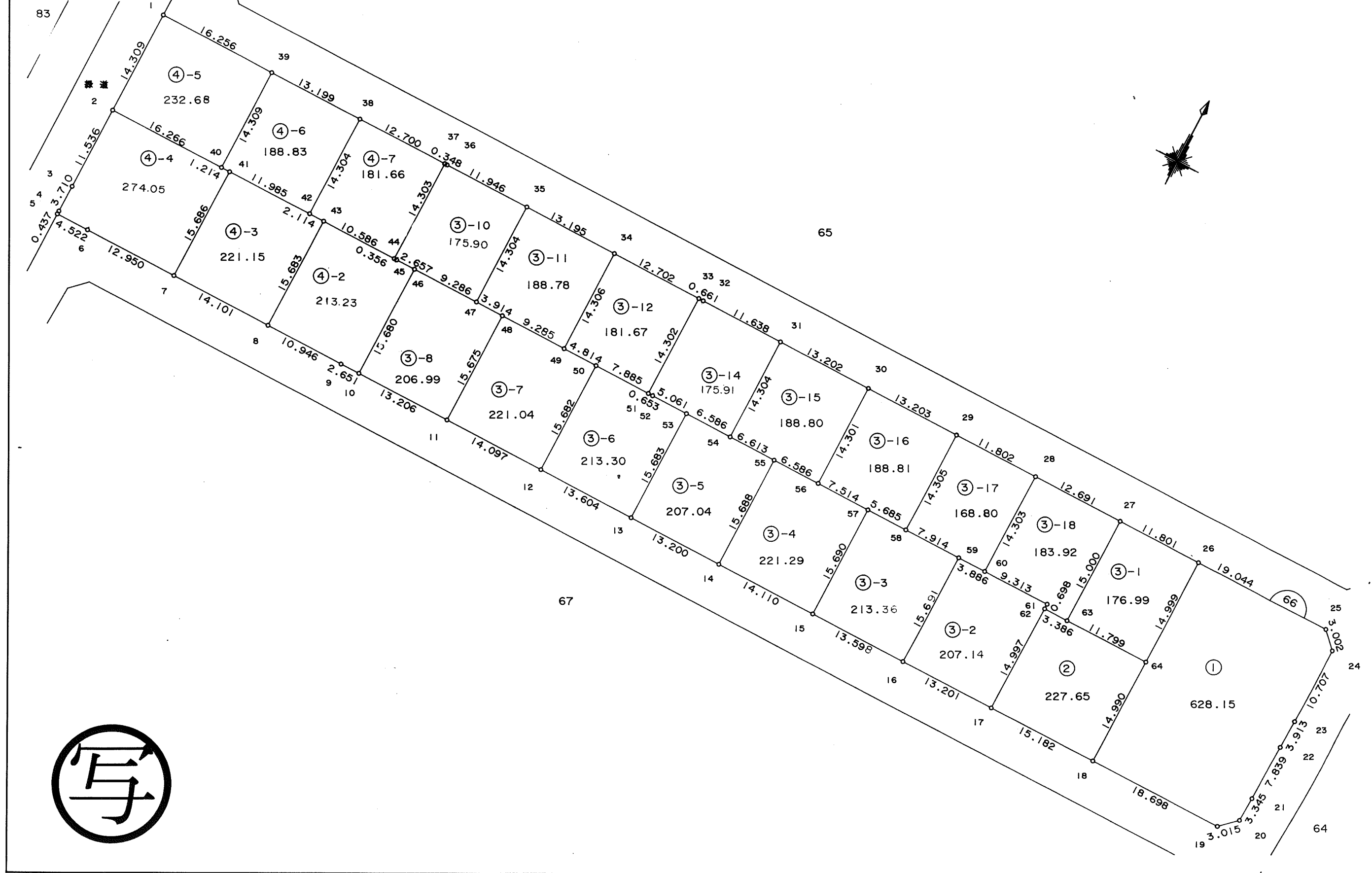
この画地出来形確認測量図は、当該土地区画整理組合が土地区画整理法第 103 条の規定に基づく換地処分時（H 8. 7.26）に伴い作成したものの写しです。（換地処分時に土地権利者に送付したものの写し）

# 千葉都市計画事業土気南特定土地区画整理事業 画地出来形確認測量図（第三工区）

縮尺 1:500 全葉の

平成  
年  
月

あすみが丘 7-26



東光測量建設株式会社

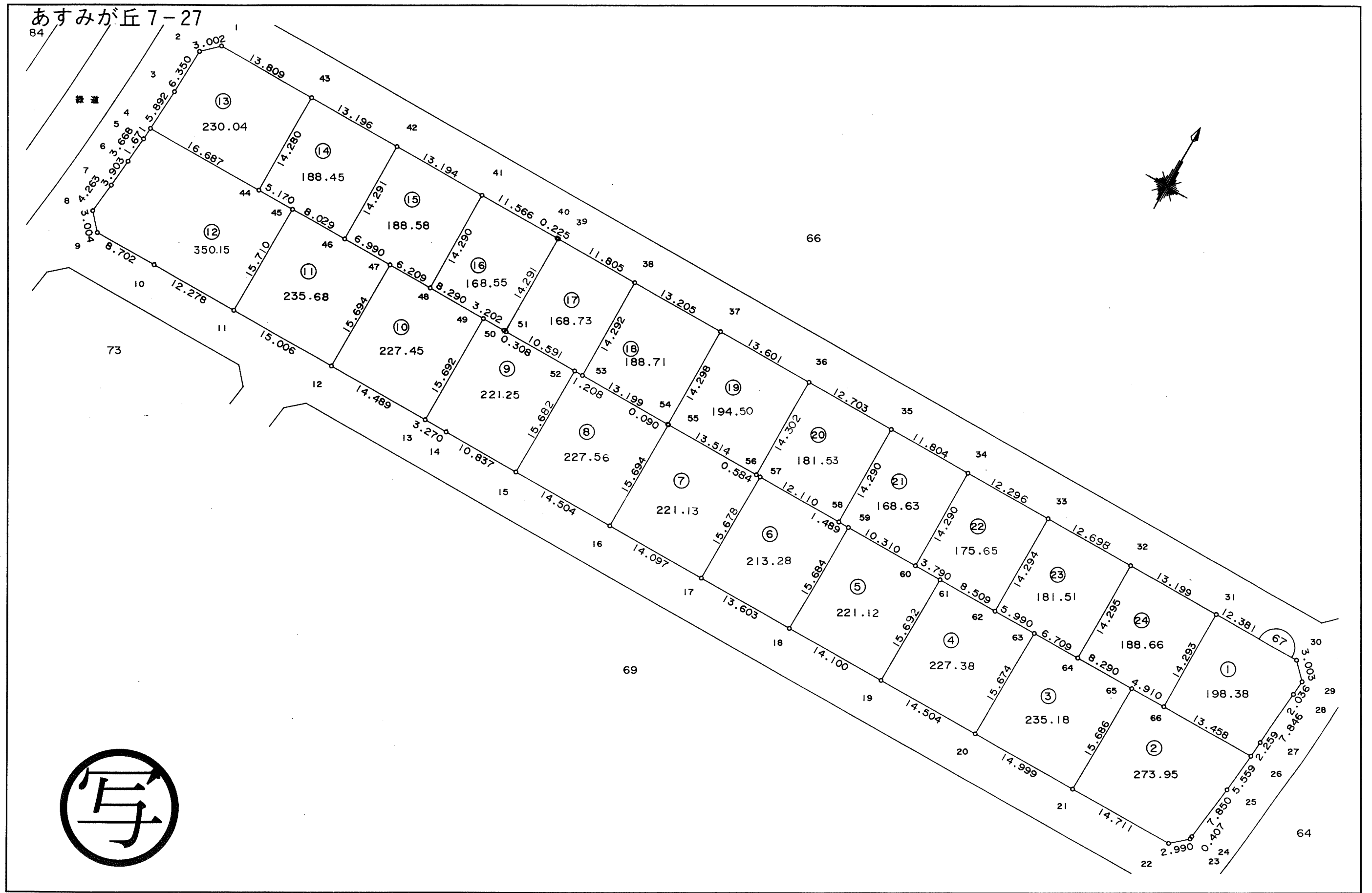
千葉市土気南土地区画整理組合

この画地出来形確認測量図は、当該土地区画整理組合が土地区画整理法第103条の規定に基づく換地処分時（H8.7.26）に伴い作成したものの写しです。（換地処分時に土地権利者に送付したものの写し）

# 千葉都市計画事業土気南特定土地区画整理事業 画地出来形確認測量図（第三工区）

縮尺 1:500 全葉の

平成  
年  
月



東光測量建設株式会社

千葉市土気南土地区画整理組合

この画地出来形確認測量図は、当該土地区画整理組合が土地区画整理法第 103 条の規定に基づく換地処分時（H 8. 7.26）に伴い作成したものの写しです。（換地処分時に土地権利者に送付したものの写し）

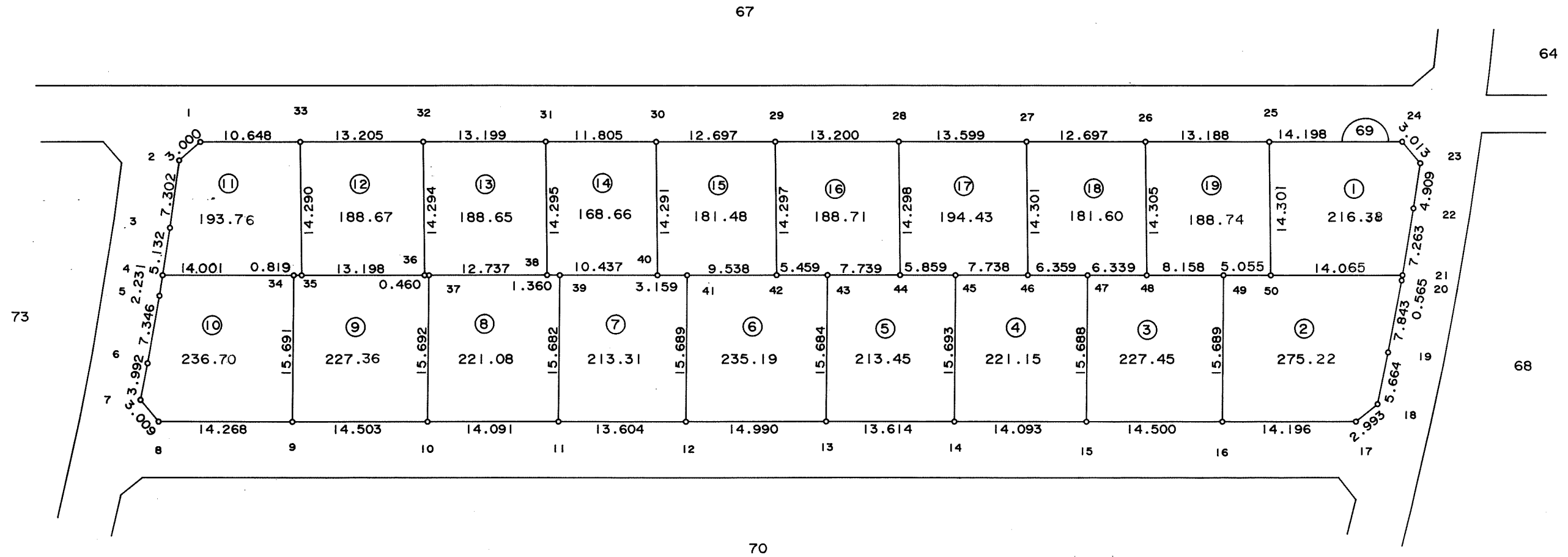



# 千葉都市計画事業土気南特定土地区画整理事業 画地出来形確認測量図（第三工区）

縮尺 1:500 全葉の

平成  
年  
月

あすみが丘 7-29



東光測量建設株式会社

千葉市土気南土地区画整理組合

この画地出来形確認測量図は、当該土地区画整理組合が土地区画整理法第 103 条の規定に基づく換地処分時（H 8. 7.26）に伴い作成したものの写しです。（換地処分時に土地権利者に送付したものの写し）

# 千葉都市計画事業土気南特定土地区画整理事業 画地出来形確認測量図（第三工区）

縮尺 1:500 全葉の

平成  
年  
月

あすみが丘 7-30



東光測量建設株式会社

千葉市土気南土地区画整理組合

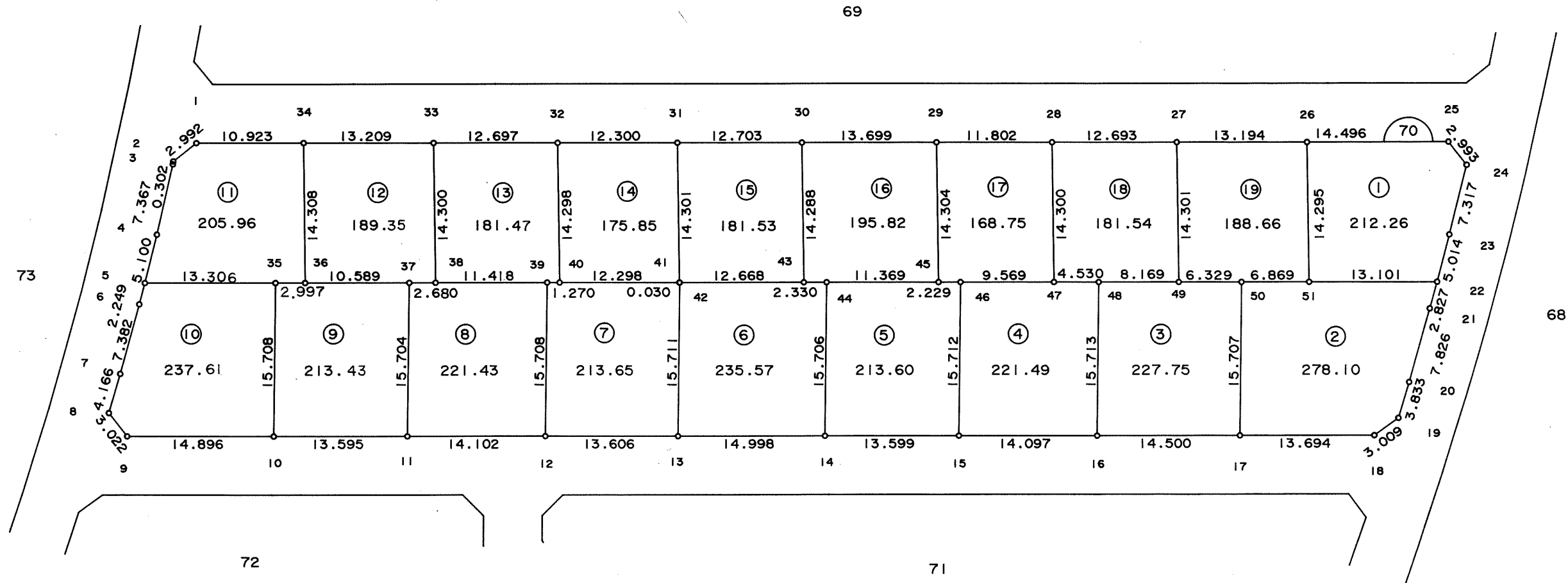
この画地出来形確認測量図は、当該土地区画整理組合が土地区画整理法第 103 条の規定に基づく換地処分時（H 8. 7.26）に伴い作成したものの写しです。（換地処分時に土地権利者に送付したものの写し）

# 千葉都市計画事業土気南特定土地区画整理事業 画地出来形確認測量図（第三工区）

縮尺 1:500 全葉の

平成  
年  
月

あすみが丘 7-31



東光測量建設株式会社

千葉市土気南土地区画整理組合

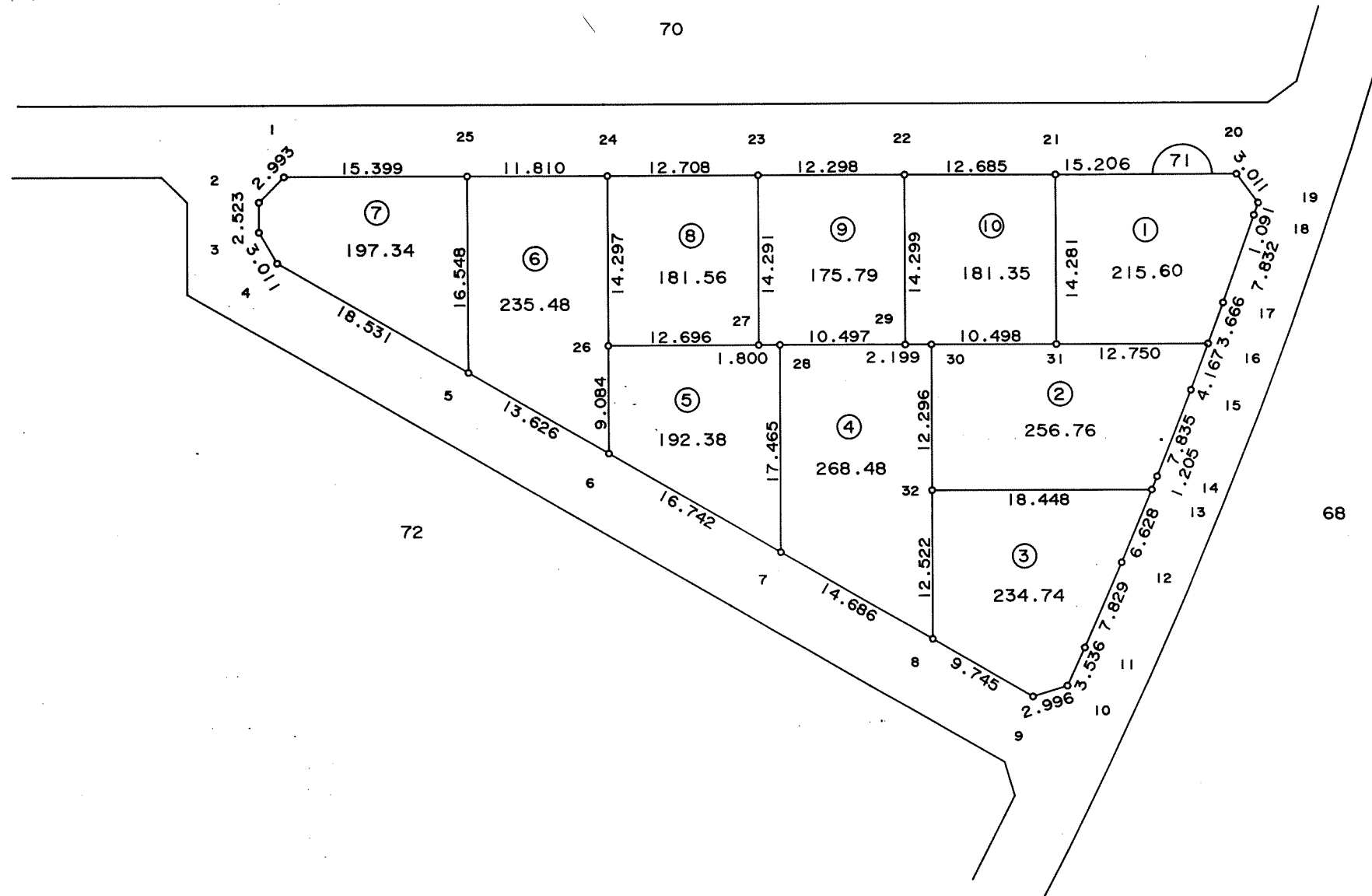

この画地出来形確認測量図は、当該土地区画整理組合が土地区画整理法第 103 条の規定に基づく換地処分時（H 8.7.26）に伴い作成したものの写しです。（換地処分時に土地権利者に送付したものの写し）

# 千葉都市計画事業土気南特定土地区画整理事業 画地出来形確認測量図（第三工区）

縮尺 1:500 全 葉の

平成  
年  
月

あすみが丘 7-32



東光測量建設株式会社

千葉市土気南土地区画整理組合

この画地出来形確認測量図は、当該土地区画整理組合が土地区画整理法第 103 条の規定に基づく換地処分時（H 8.7.26）に伴い作成したものの写しです。（換地処分時に土地権利者に送付したものの写し）



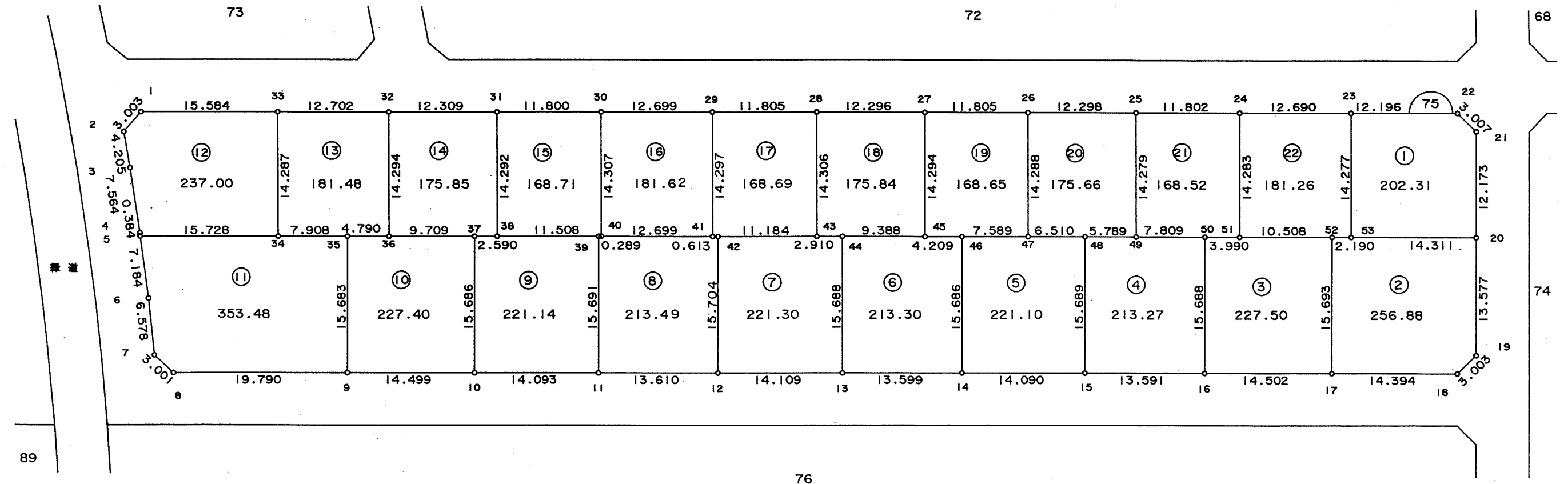



# 千葉都市計画事業土気南特定土地区画整理事業 画地出来形確認測量図（第三工区）

縮尺 1:500 全 葉の

平成  
年  
月

あすみが丘 7-34



東光測量建設株式会社

千葉市土気南土地区画整理組合

この画地出来形確認測量図は、当該土地区画整理組合が土地区画整理法第 103 条の規定に基づく換地処分時（H 8. 7.26）に伴い作成したものの写しです。（換地処分時に土地権利者に送付したものの写し）

# 千葉都市計画事業土気南特定土地区画整理事業 画地出来形確認測量図（第三工区）

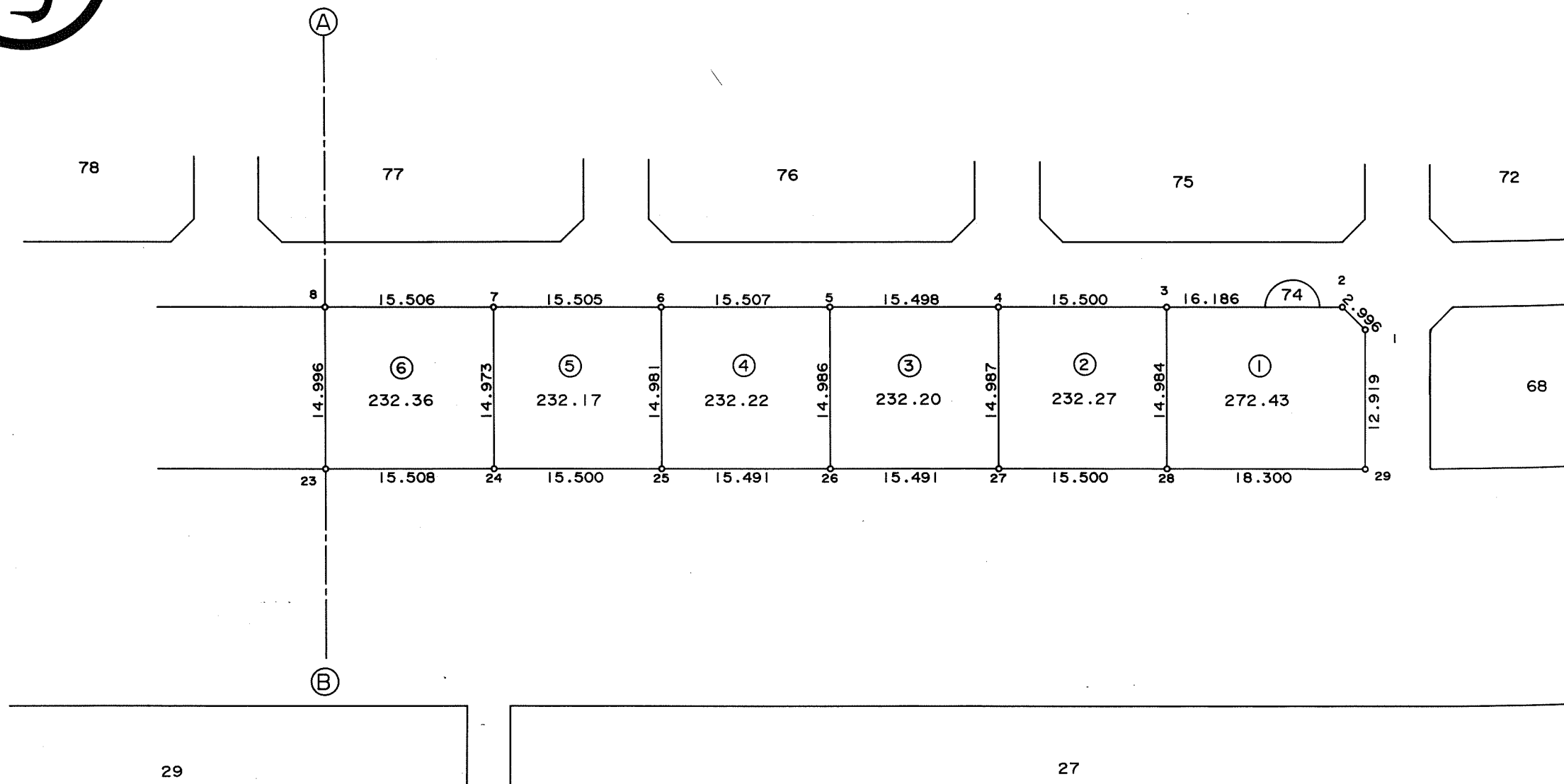
縮尺 1:500 全 2 葉の 1

平成  
年  
月

あすみが丘 7-35



2	1
---	---



東光測量建設株式会社


千葉市土気南土地区画整理組合

# 千葉都市計画事業土気南特定土地区画整理事業 画地出来形確認測量図（第三工区）

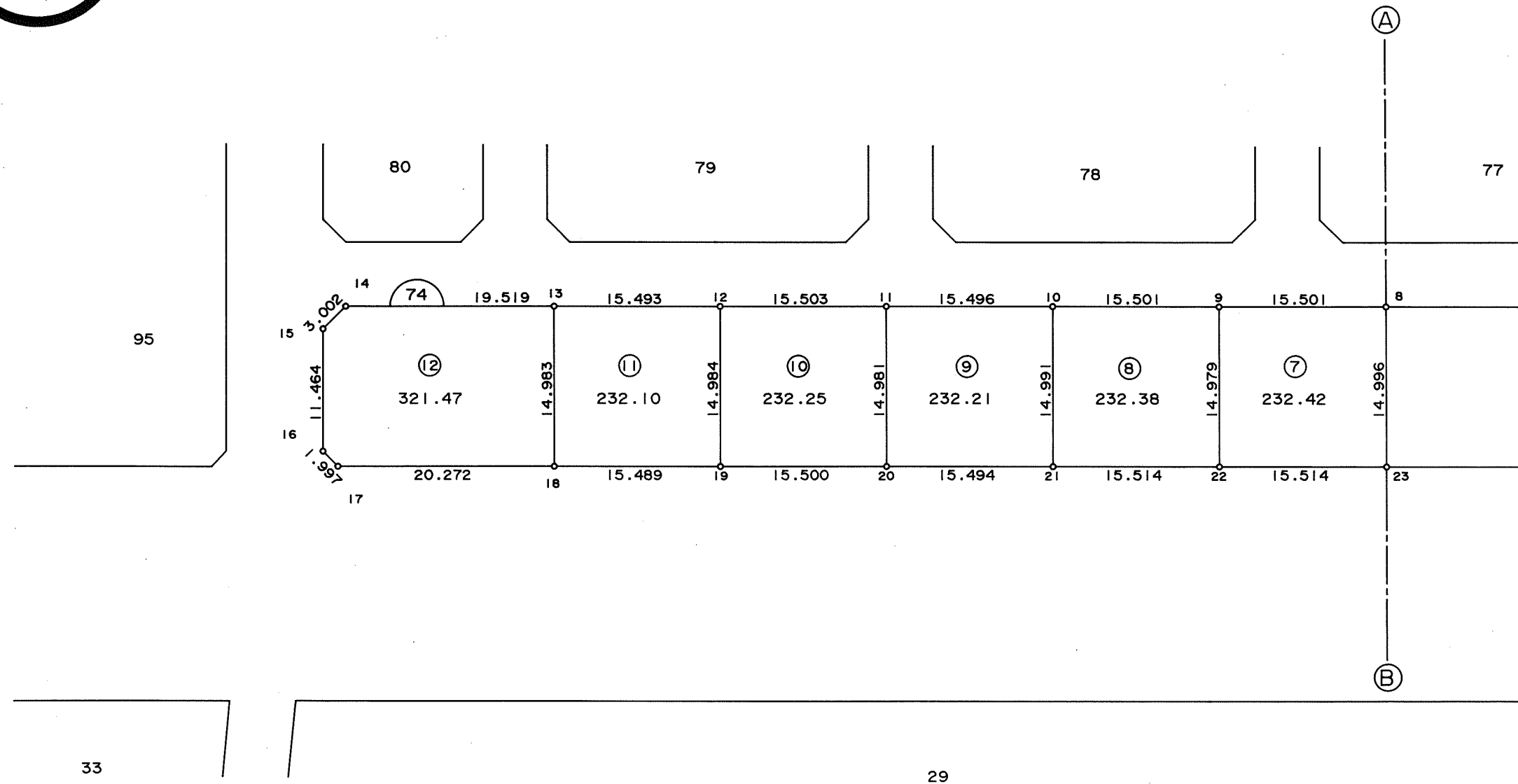

縮尺 1 : 500 全 2 葉 の 2

平成  
年  
月

あすみが丘 7-35



2	1
---	---



東光測量建設株式会社

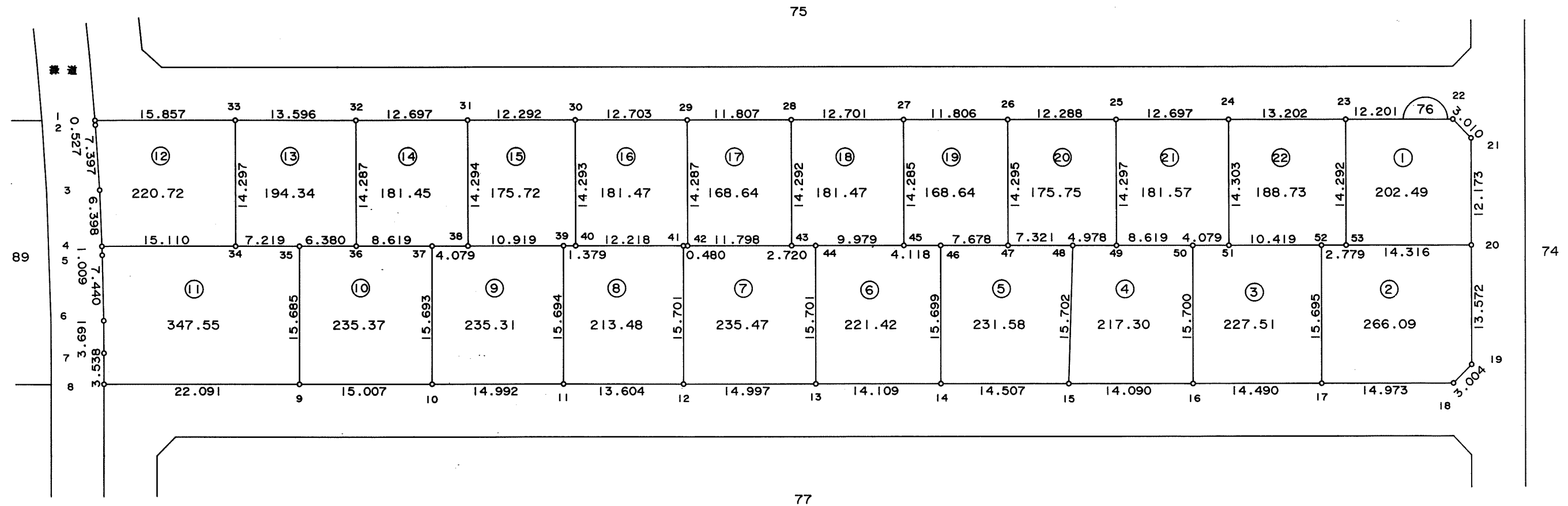

千葉市土気南土地区画整理組合

# 千葉都市計画事業土気南特定土地区画整理事業 画地出来形確認測量図（第三工区）

縮尺 1:500 全葉の

平成  
年  
月

あすみが丘 7-36



東光測量建設株式会社

千葉市土気南土地区画整理組合

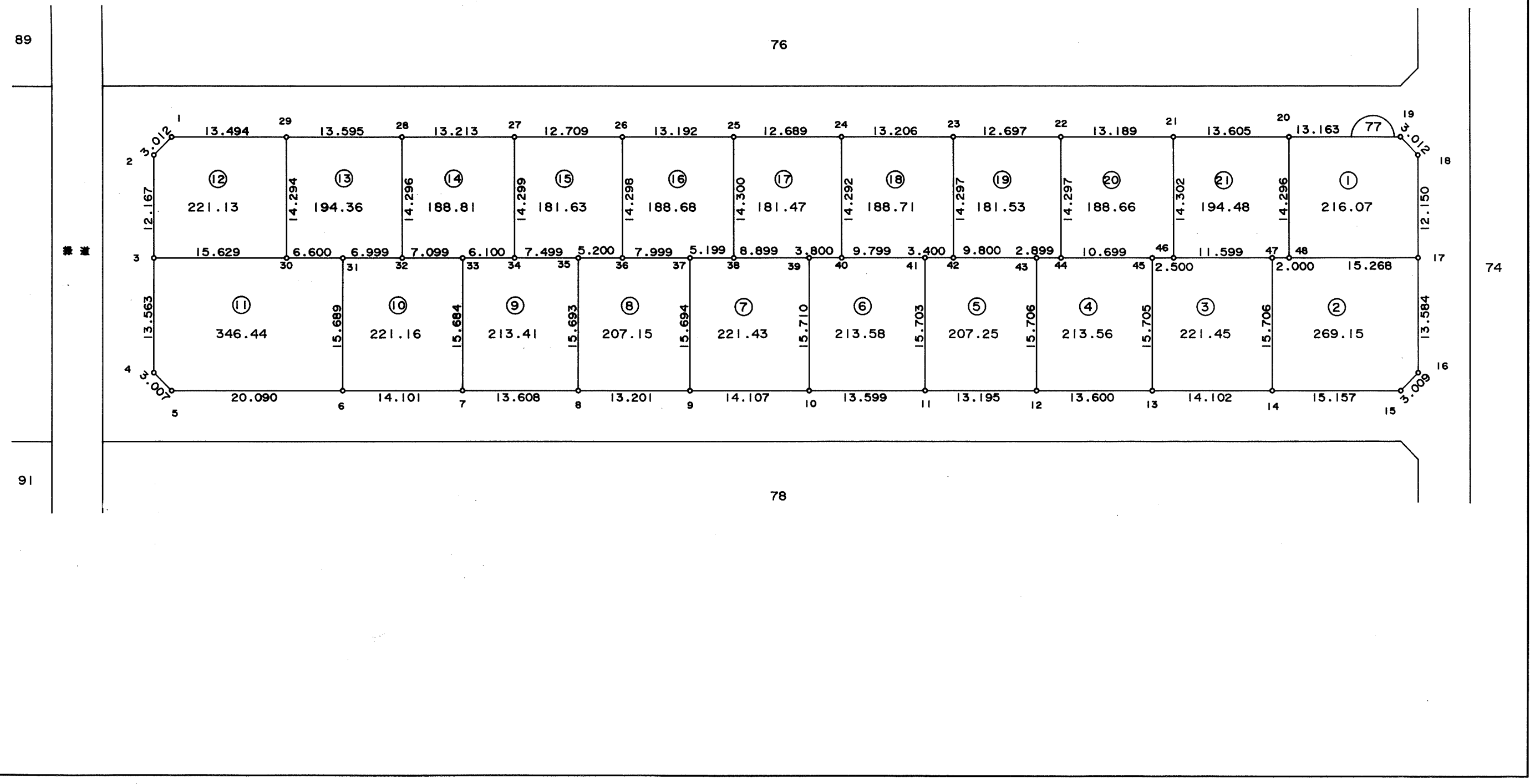

この画地出来形確認測量図は、当該土地区画整理組合が土地区画整理法第 103 条の規定に基づく換地処分時（H 8. 7.26）に伴い作成したものの写しです。（換地処分時に土地権利者に送付したものの写し）

# 千葉都市計画事業土気南特定土地区画整理事業 画地出来形確認測量図（第三工区）

縮尺 1:500 全葉の

平成  
年  
月

あすみが丘 7-37



東光測量建設株式会社

千葉市土気南土地区画整理組合

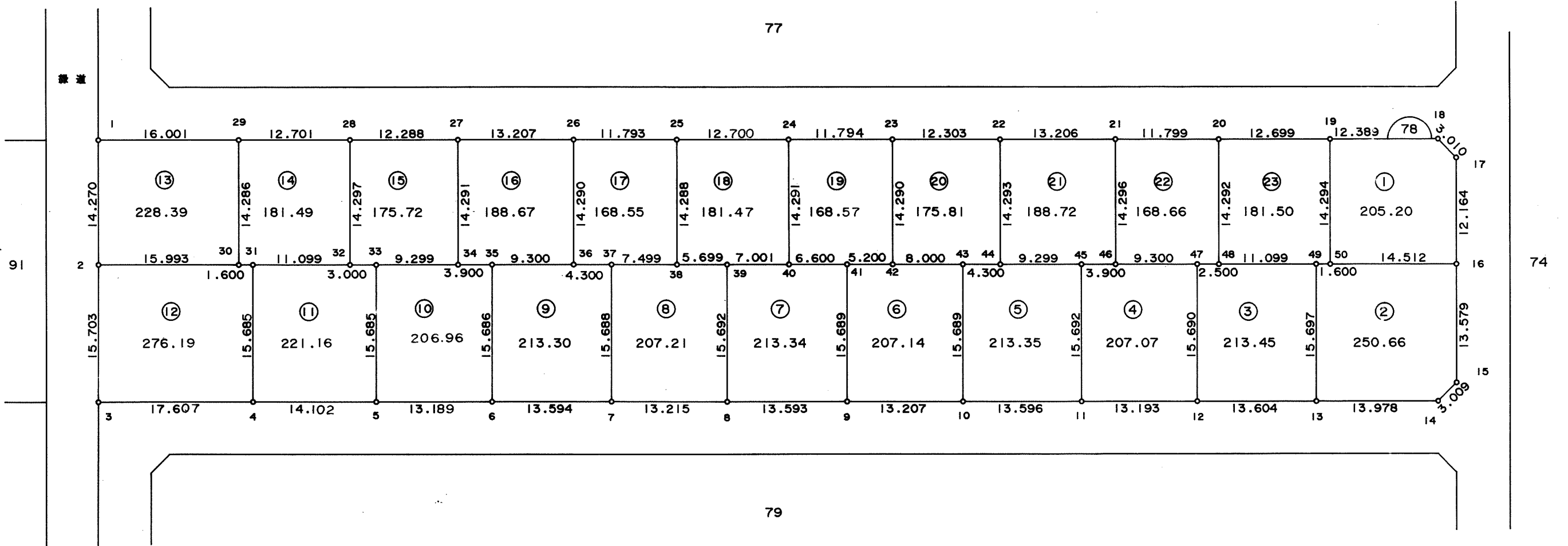

この画地出来形確認測量図は、当該土地区画整理組合が土地区画整理法第 103 条の規定に基づく換地処分時（H 8. 7.26）に伴い作成したものの写しです。（換地処分時に土地権利者に送付したものの写し）

# 千葉都市計画事業土気南特定土地区画整理事業 画地出来形確認測量図（第三工区）

縮尺 1:500 全 葉の

平成  
年  
月

あすみが丘 7-38



東光測量建設株式会社

千葉市土気南土地区画整理組合

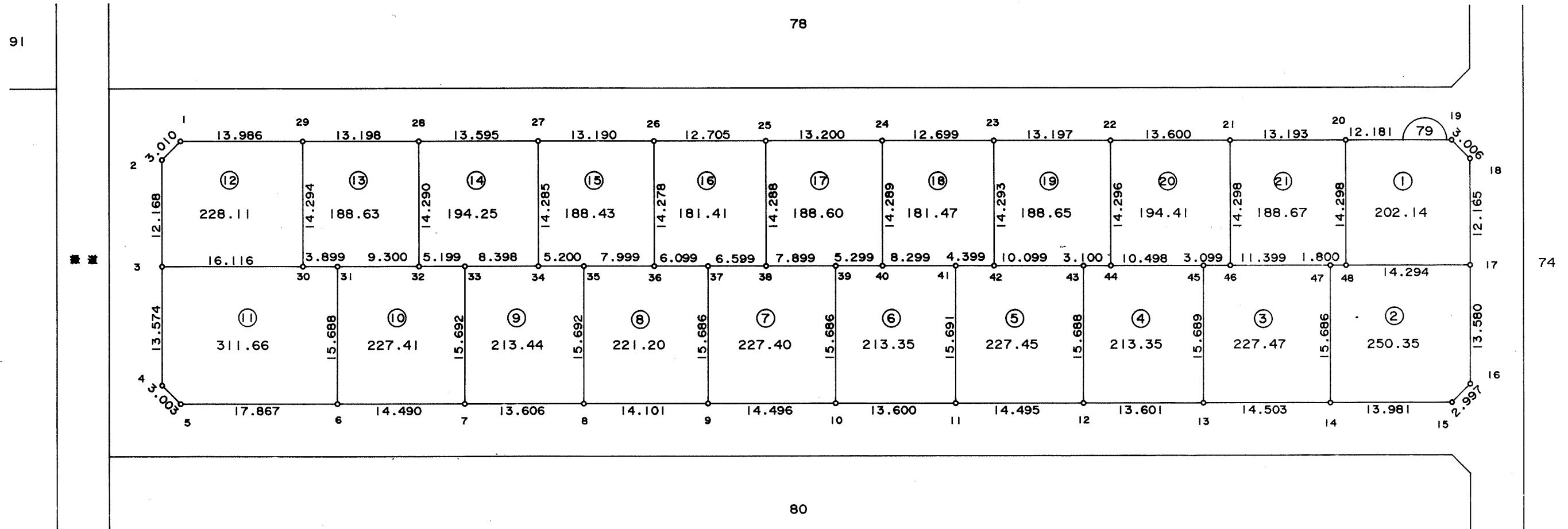

この画地出来形確認測量図は、当該土地区画整理組合が土地区画整理法第 103 条の規定に基づく換地処分時（H 8. 7.26）に伴い作成したものの写しです。（換地処分時に土地権利者に送付したものの写し）

# 千葉都市計画事業土気南特定土地区画整理事業 画地出来形確認測量図（第三工区）

縮尺 1 : 500 全 葉の

平成  
年  
月

あすみが丘 7-39



東光測量建設株式会社

千葉市土気南土地区画整理組合

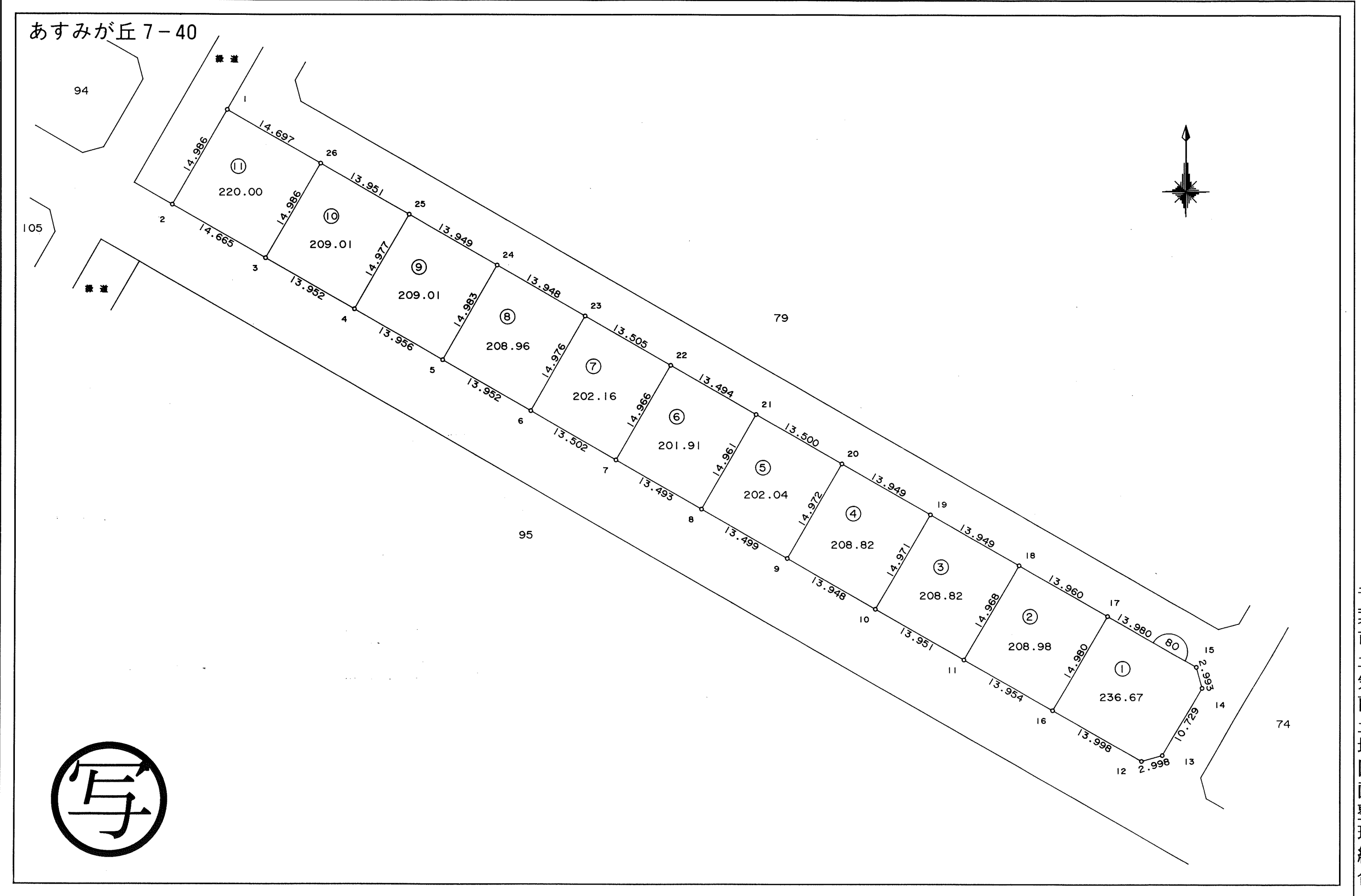
この画地出来形確認測量図は、当該土地区画整理組合が土地区画整理法第 103 条の規定に基づく換地処分時（H 8. 7.26）に伴い作成したものの写しです。（換地処分時に土地権利者に送付したものの写し）



# 千葉都市計画事業土気南特定土地区画整理事業 画地出来形確認測量図（第三工区）

縮尺 1:500 全葉の

平成  
年  
月



東光測量建設株式会社

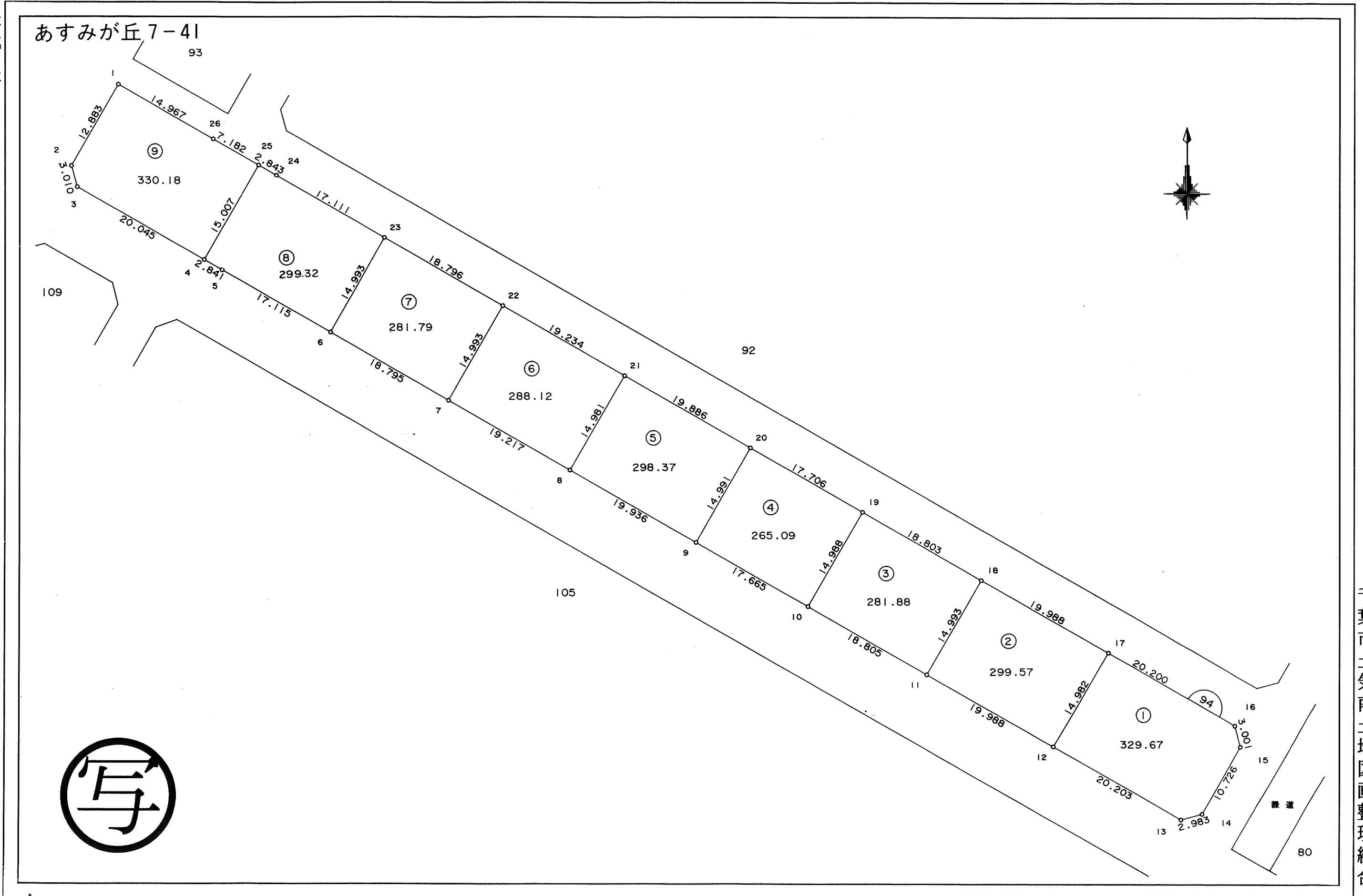
千葉市土気南土地区画整理組合

この画地出来形確認測量図は、当該土地区画整理組合が土地区画整理法第 103 条の規定に基づく換地処分時（H 8. 7.26）に伴い作成したものの写しです。（換地処分時に土地権利者に送付したものの写し）

# 千葉都市計画事業土気南特定土地区画整理事業 画地出来形確認測量図（第三工区）

縮尺 1:500 全葉の

平成  
年  
月



千葉市土気南土地区画整理組合

東光測量建設株式会社

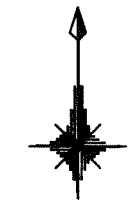
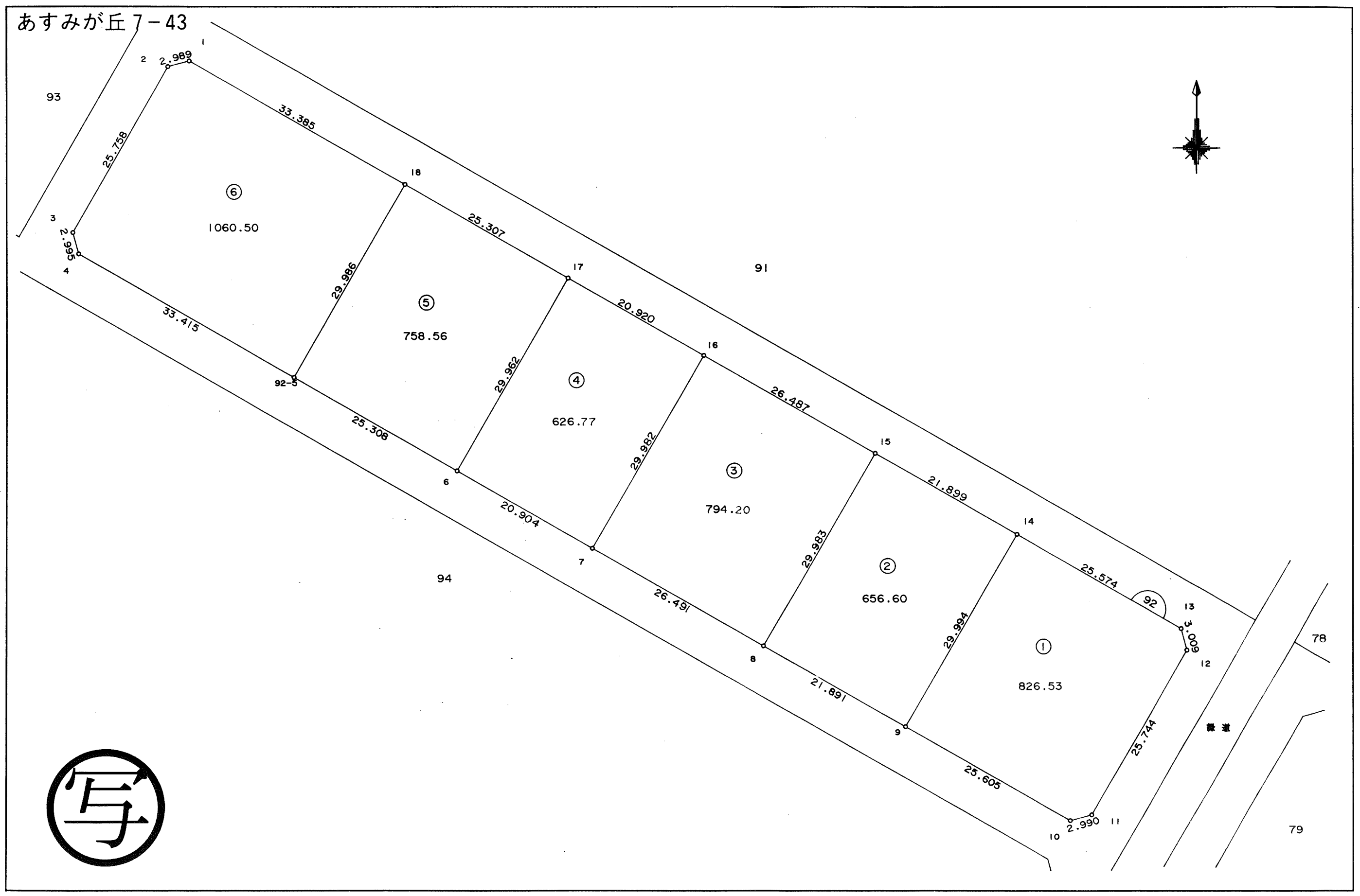


この画地出来形確認測量図は、当該土地区画整理組合が土地区画整理法第 103 条の規定に基づく換地処分時（H 8. 7.26）に伴い作成したものの写しです。（換地処分時に土地権利者に送付したものの写し）

# 千葉都市計画事業土気南特定土地区画整理事業 画地出来形確認測量図（第三工区）

縮尺 1:500 全葉の

平成  
年  
月



東光測量建設株式会社

千葉市土気南土地区画整理組合

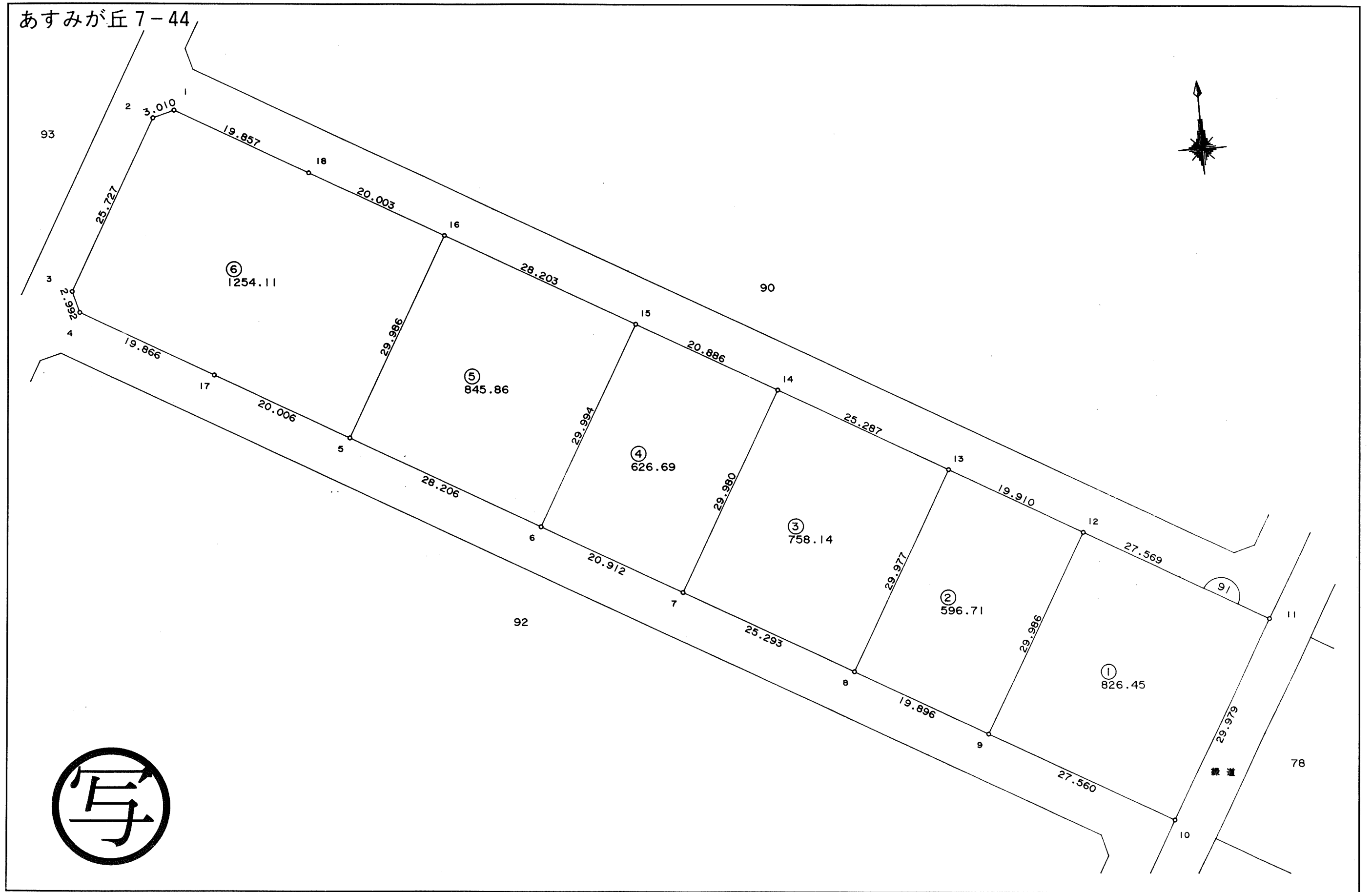
この画地出来形確認測量図は、当該土地区画整理組合が土地区画整理法第 103 条の規定に基づく換地処分時（H 8. 7.26）に伴い作成したものの写しです。（換地処分時に土地権利者に送付したものの写し）

# 千葉都市計画事業土気南特定土地区画整理事業 画地出来形確認測量図（第三工区）

縮尺 1:500 全 葉の

平成  
年  
月

あすみが丘 7-44



東光測量建設株式会社

千葉市土気南土地区画整理組合

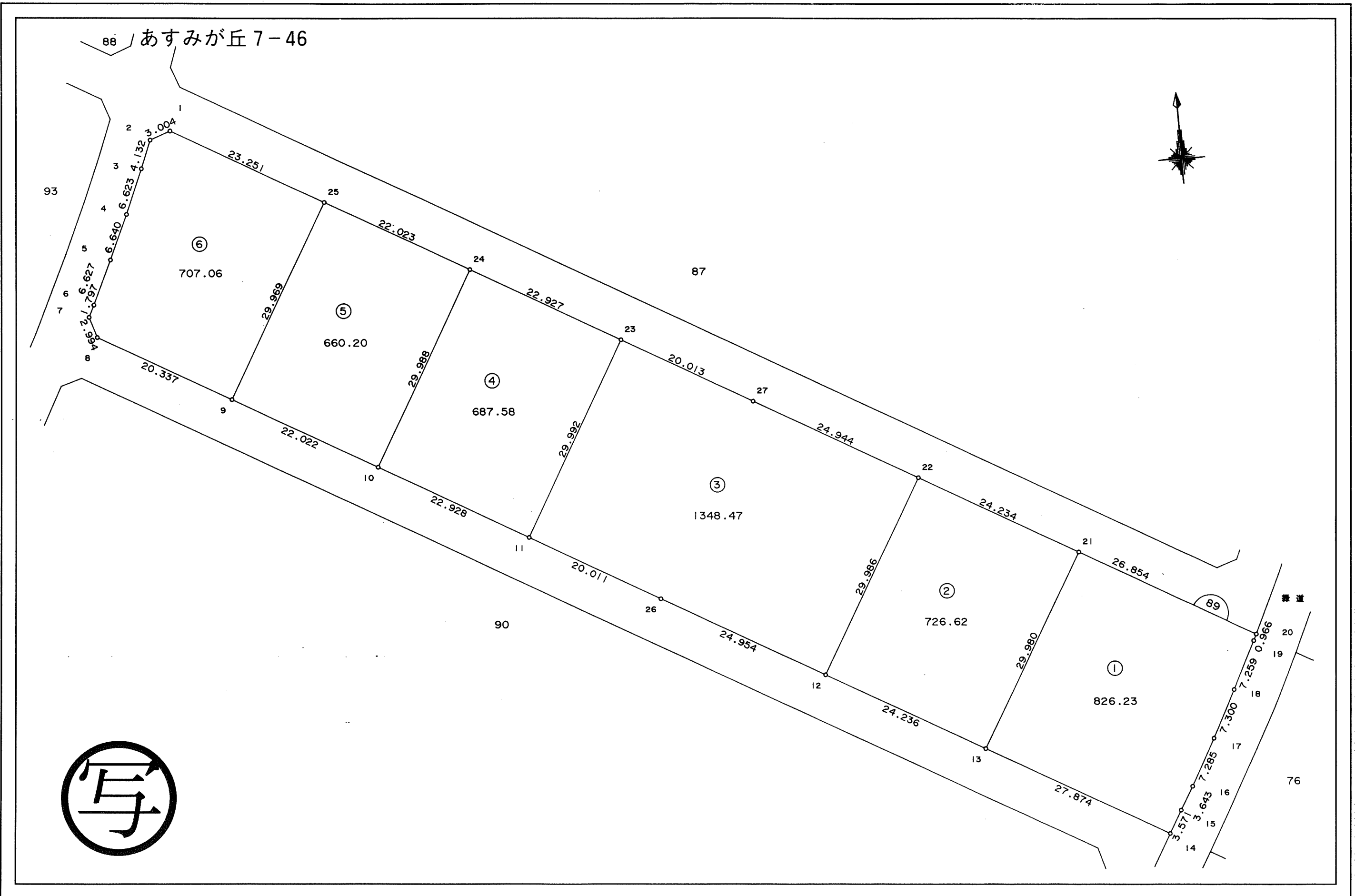
この画地出来形確認測量図は、当該土地区画整理組合が土地区画整理法第 103 条の規定に基づく換地処分時（H 8. 7.26）に伴い作成したものの写しです。（換地処分時に土地権利者に送付したものの写し）



# 千葉都市計画事業土気南特定土地区画整理事業 画地出来形確認測量図（第三工区）

縮尺 1:500 全 葉の

平成  
年  
月



東光測量建設株式会社

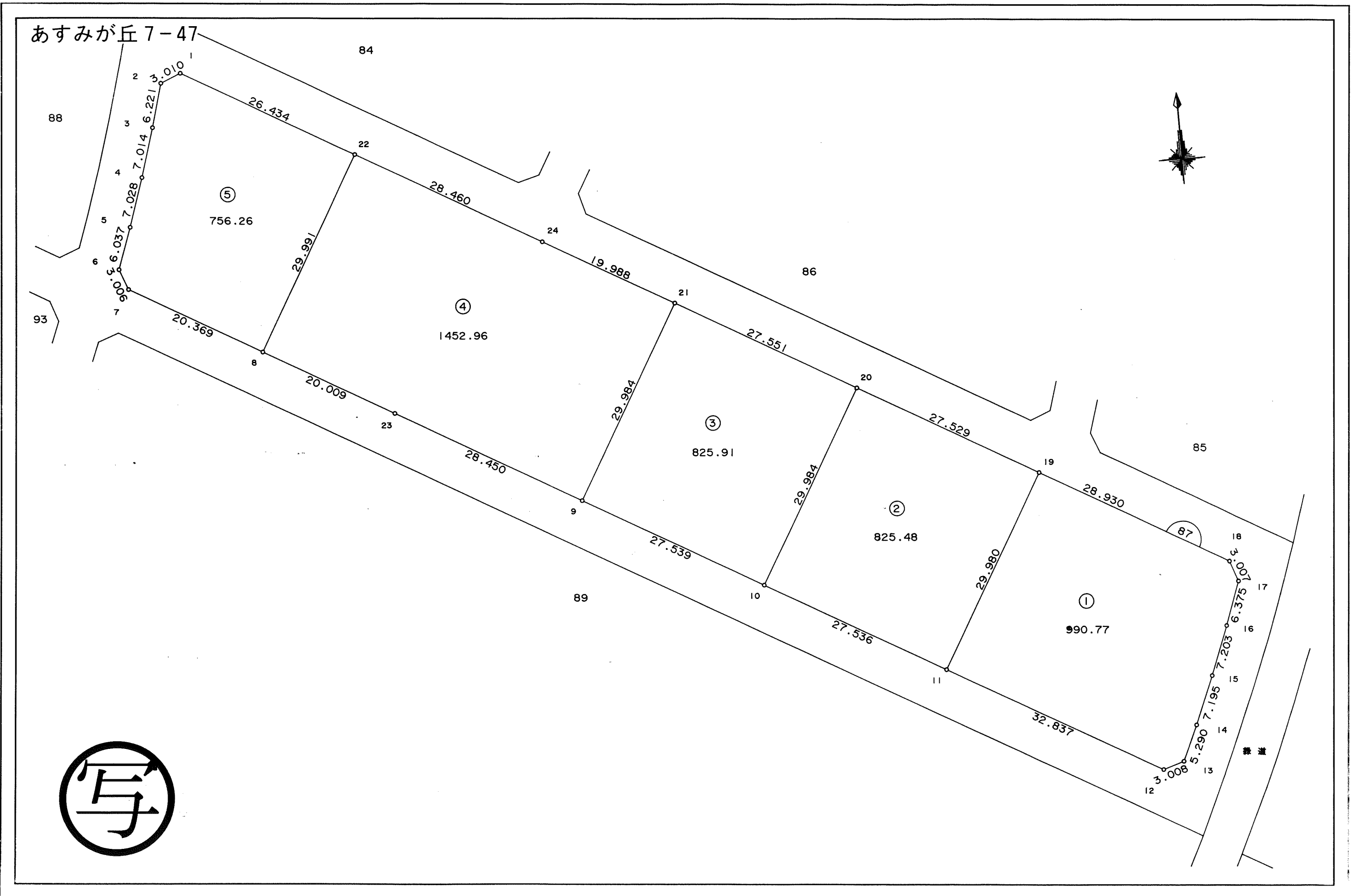
千葉市土気南土地区画整理組合

この画地出来形確認測量図は、当該土地区画整理組合が土地区画整理法第 103 条の規定に基づく換地処分時（H 8. 7.26）に伴い作成したものの写しです。（換地処分時に土地権利者に送付したものの写し）

# 千葉都市計画事業土気南特定土地区画整理事業 画地出来形確認測量図（第三工区）

縮尺 1:500 全 葉の

平成  
年  
月



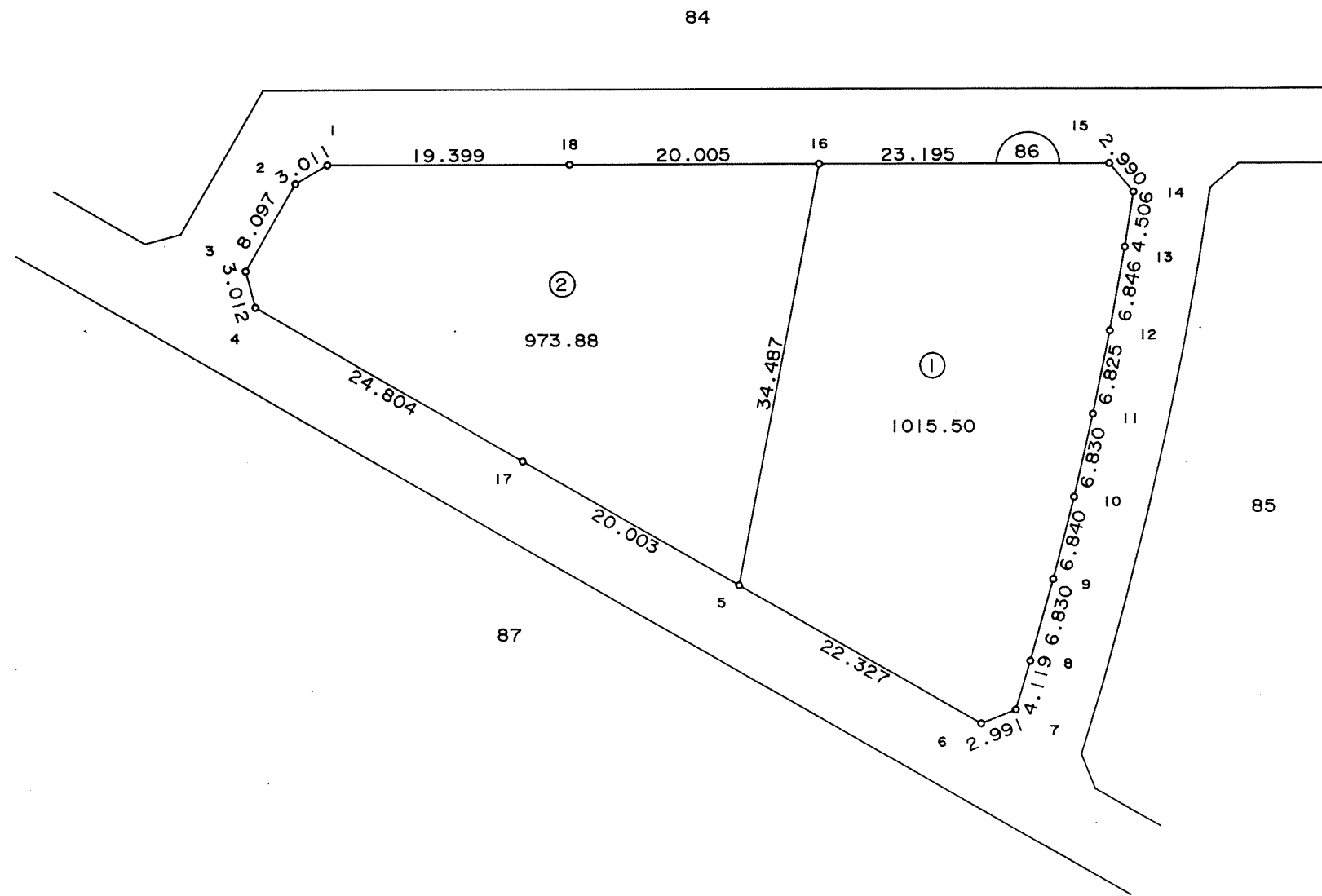

この画地出来形確認測量図は、当該土地区画整理組合が土地区画整理法第 103 条の規定に基づく換地処分時（H 8. 7.26）に伴い作成したものの写しです。（換地処分時に土地権利者に送付したものの写し）

# 千葉都市計画事業土気南特定土地区画整理事業 画地出来形確認測量図（第三工区）

縮尺 1:500 全 葉の

平成  
年  
月

あすみが丘 7-48



東光測量建設株式会社

千葉市土気南土地区画整理組合

この画地出来形確認測量図は、当該土地区画整理組合が土地区画整理法第 103 条の規定に基づく換地処分時（H 8. 7.26）に伴い作成したものの写しです。（換地処分時に土地権利者に送付したものの写し）





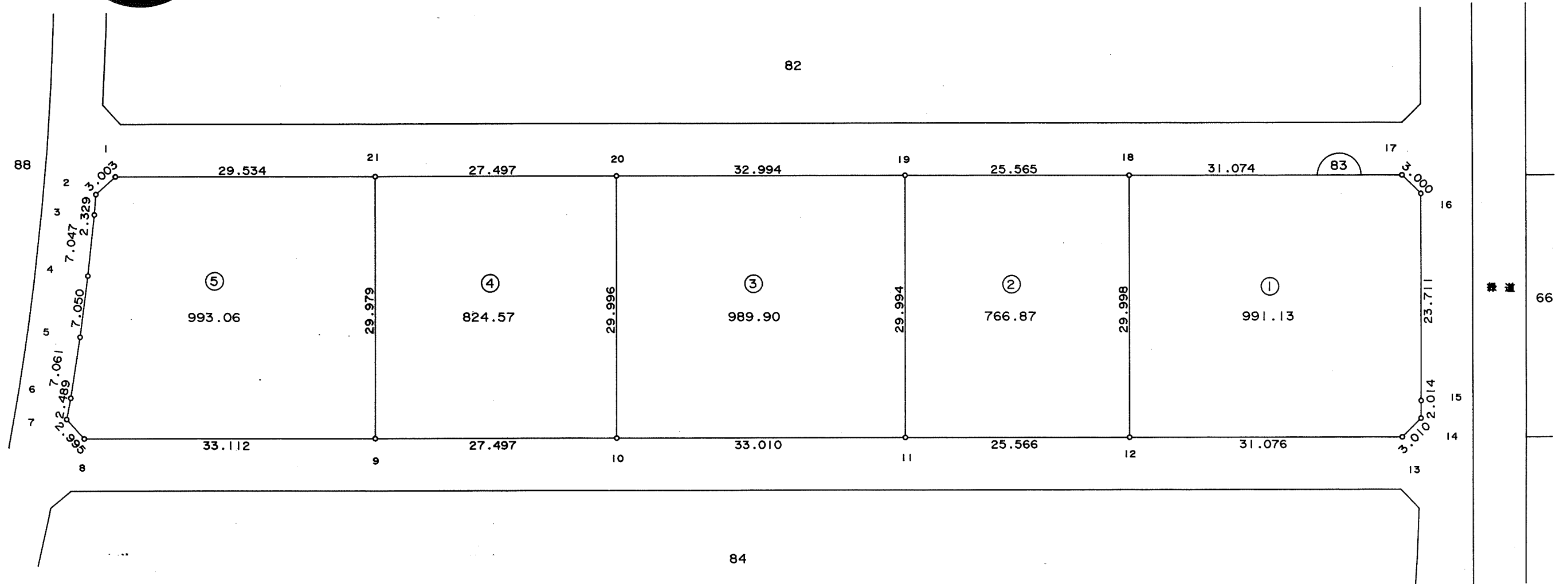


# 千葉都市計画事業土気南特定土地区画整理事業 画地出来形確認測量図（第三工区）

縮尺 1:500 全葉の

平成  
年  
月

あすみが丘 7-51



東光測量建設株式会社

千葉市土気南土地区画整理組合


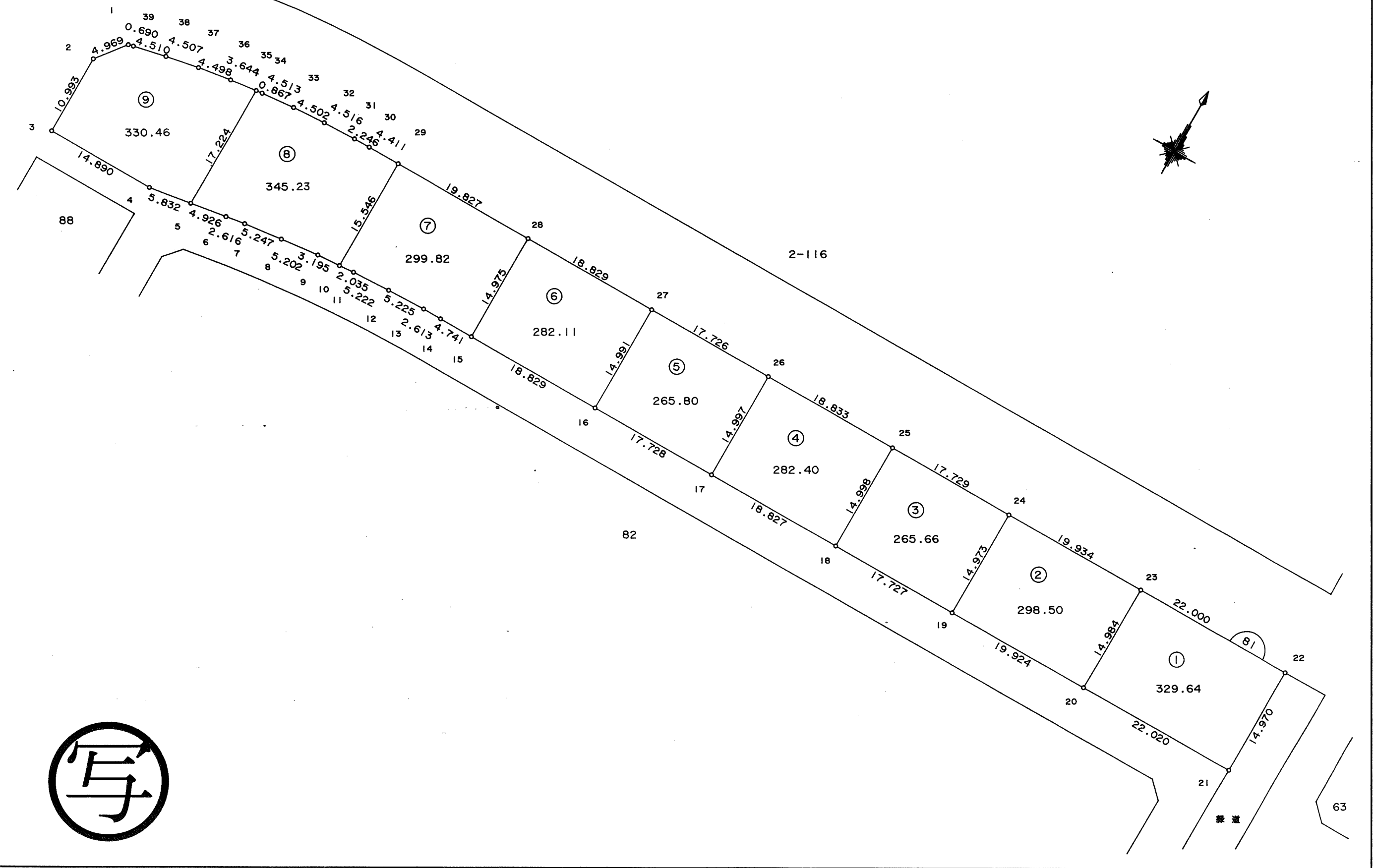


# 千葉都市計画事業土気南特定土地区画整理事業 画地出来形確認測量図（第三工区）

縮尺1:500 全葉の

平成  
年  
月

あすみが丘7-53



東光測量建設株式会社

千葉市土気南土地区画整理組合

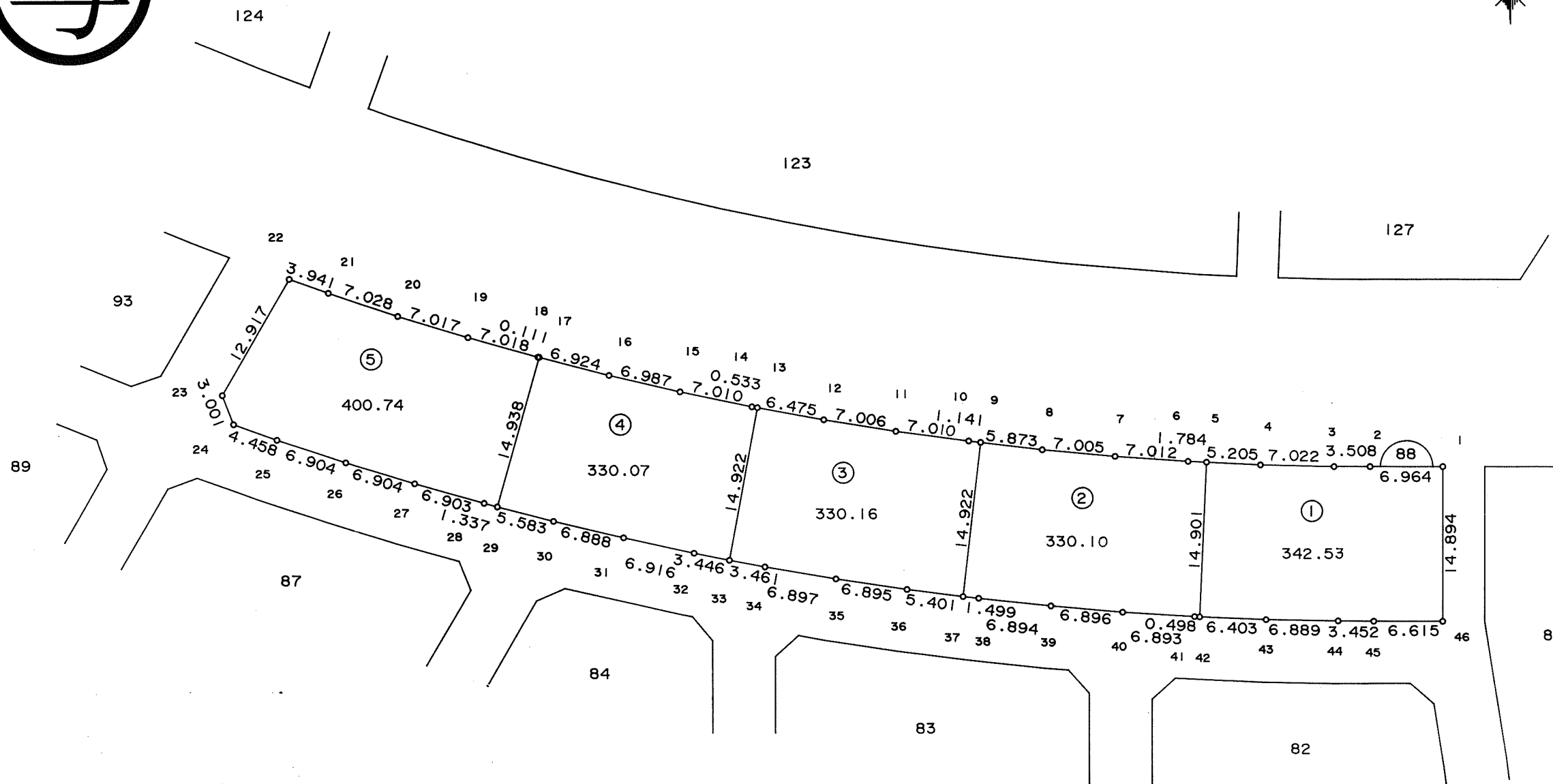
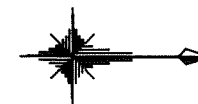
この画地出来形確認測量図は、当該土地区画整理組合が土地区画整理法第103条の規定に基づく換地処分時（H8.7.26）に伴い作成したものの写しです。（換地処分時に土地権利者に送付したものの写し）

# 千葉都市計画事業土気南特定土地区画整理事業 画地出来形確認測量図（第三工区）

縮尺1:500 全葉の

平成  
年  
月

あすみが丘7-54



東光測量建設株式会社

千葉市土気南土地区画整理組合

この画地出来形確認測量図は、当該土地区画整理組合が土地区画整理法第103条の規定に基づく換地処分時（H8.7.26）に伴い作成したものの写しです。（換地処分時に土地権利者に送付したものの写し）

# 千葉都市計画事業土気南特定土地区画整理事業 画地出来形確認測量図（第三工区）

縮尺1:500 全葉の

平成  
年  
月

あすみが丘7-55



東光測量建設株式会社

千葉市土気南特定土地区画整理事務所

この画地出来形確認測量図は、当該土地区画整理組合が土地区画整理法第103条の規定に基づく換地処分時（H8.7.26）に伴い作成したものの写しです。（換地処分時に土地権利者に送付したものの写し）