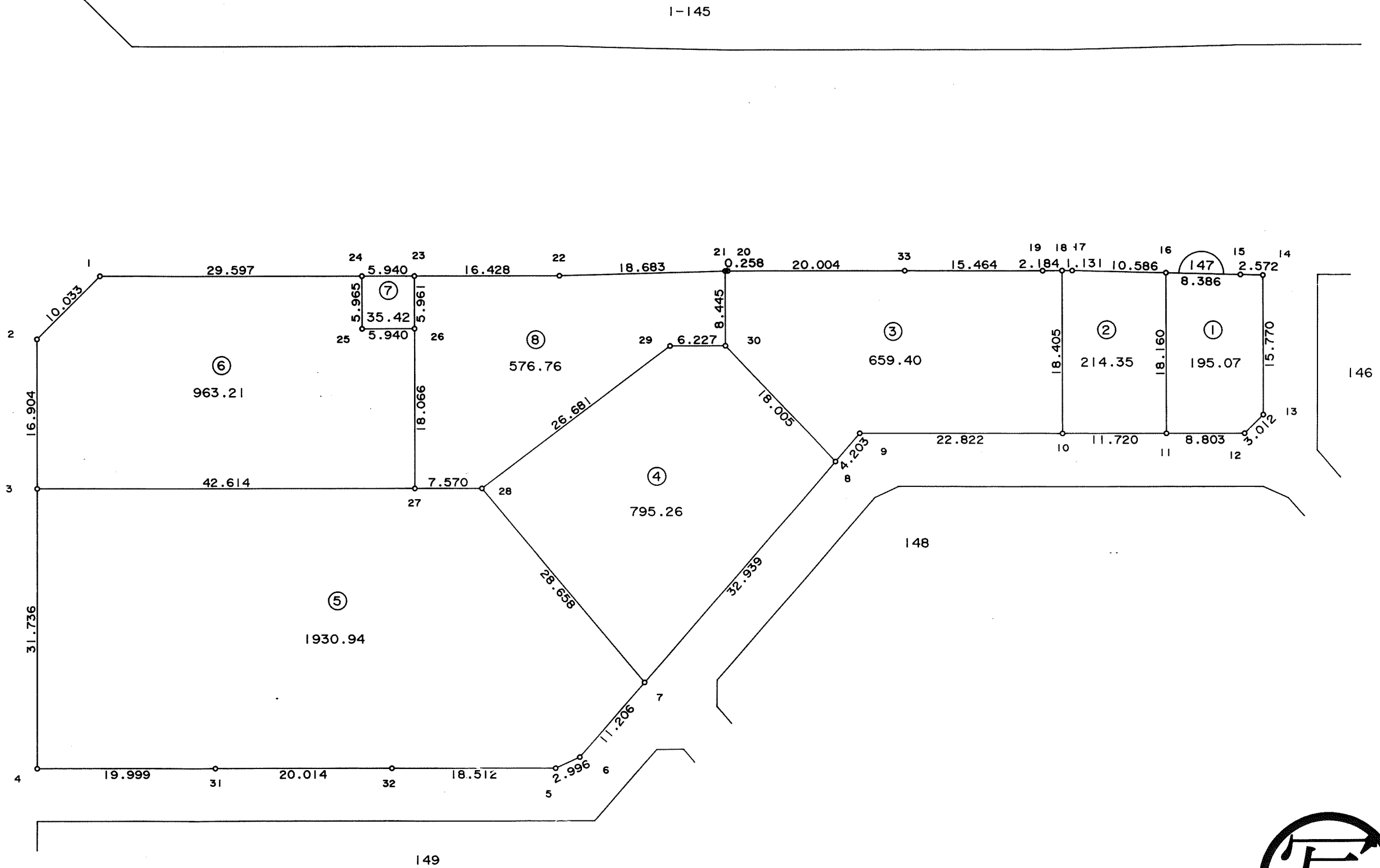


千葉都市計画事業土気南特定土地区画整理事業 画地出来形確認測量図（第一工区）

縮尺 1:500 全葉の

平成
年
月

あすみが丘 8-11



東光測量建設株式会社

千葉市土気南土地区画整理組合


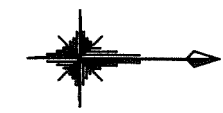
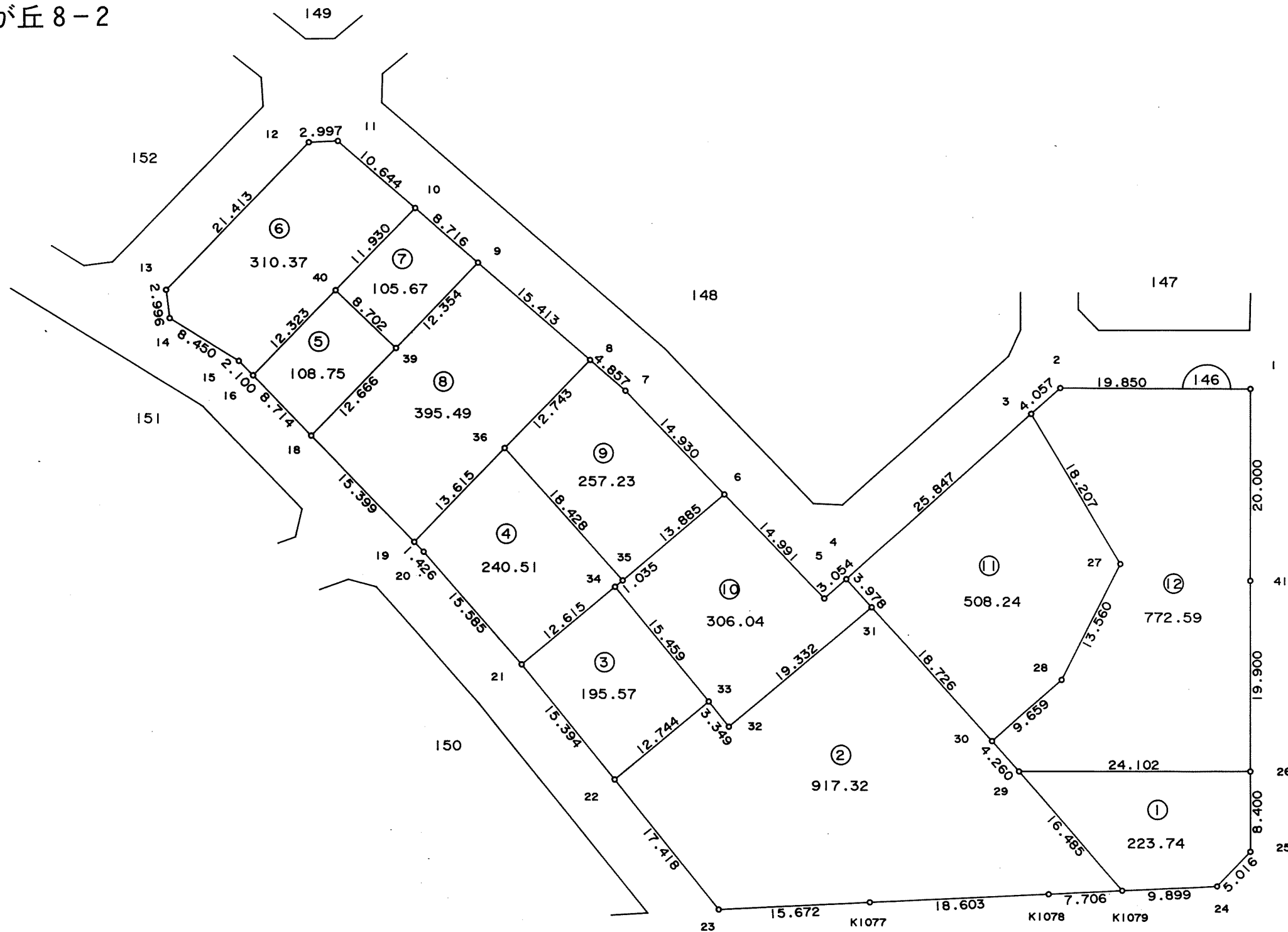
この画地出来形確認測量図は、当該土地区画整理組合が土地区画整理法第 103 条の規定に基づく換地処分時（H 8. 7. 26）に伴い作成したものの写しです。（換地処分時に土地権利者に送付したものの写し）

千葉都市計画事業土気南特定土地区画整理事業 画地出来形確認測量図（第一工区）

縮尺 1:500 全葉の

平成
年
月

あすみが丘 8-2



東光測量建設株式会社

千葉市土気南土地区画整理組合

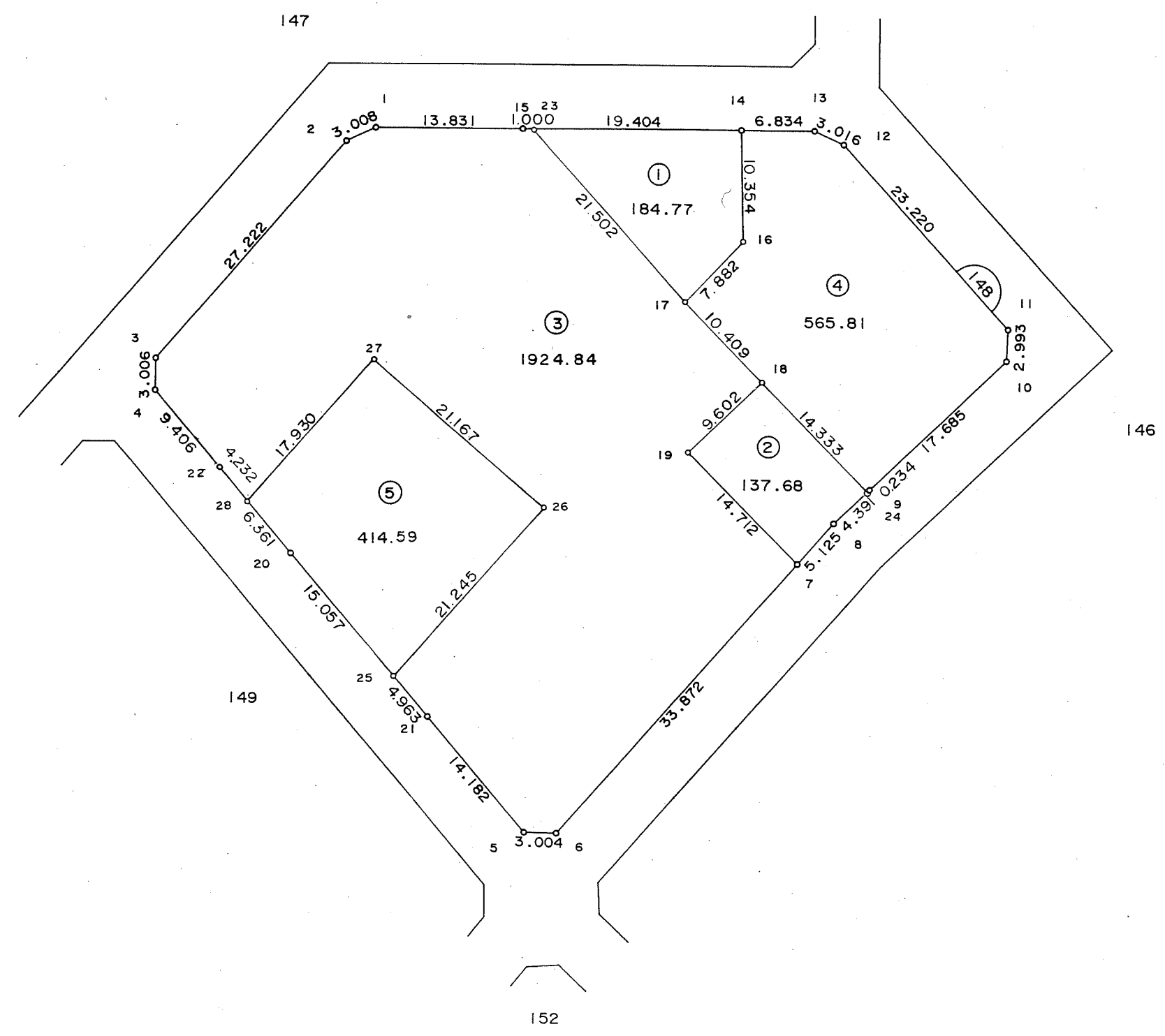


この画地出来形確認測量図は、当該土地区画整理組合が土地区画整理法第103条の規定に基づく換地処分時（H 8. 7.26）に伴い作成したものの写しです。（換地処分時に土地権利者に送付したものの写し）

千葉都市計画事業土気南特定土地区画整理事業 画地出来形確認測量図（第一工区）

縮尺 1:500 全葉の

平成
年
月

あすみが丘 8-3



東光測量建設株式会社

千葉市土気南土地区画整理組合

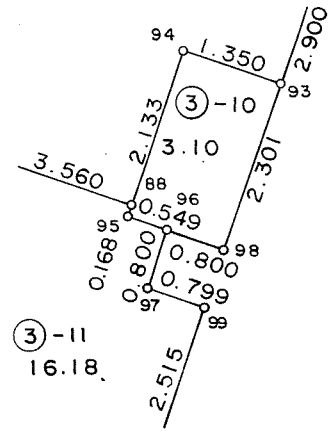
この画地出来形確認測量図は、当該土地区画整理組合が土地区画整理法第 103 条の規定に基づく換地処分時（H 8. 7.26）に伴い作成したものの写しです。（換地処分時に土地権利者に送付したものの写し）

千葉都市計画事業土気南特定土地区画整理事業 画地出来形確認測量図（第一工区）

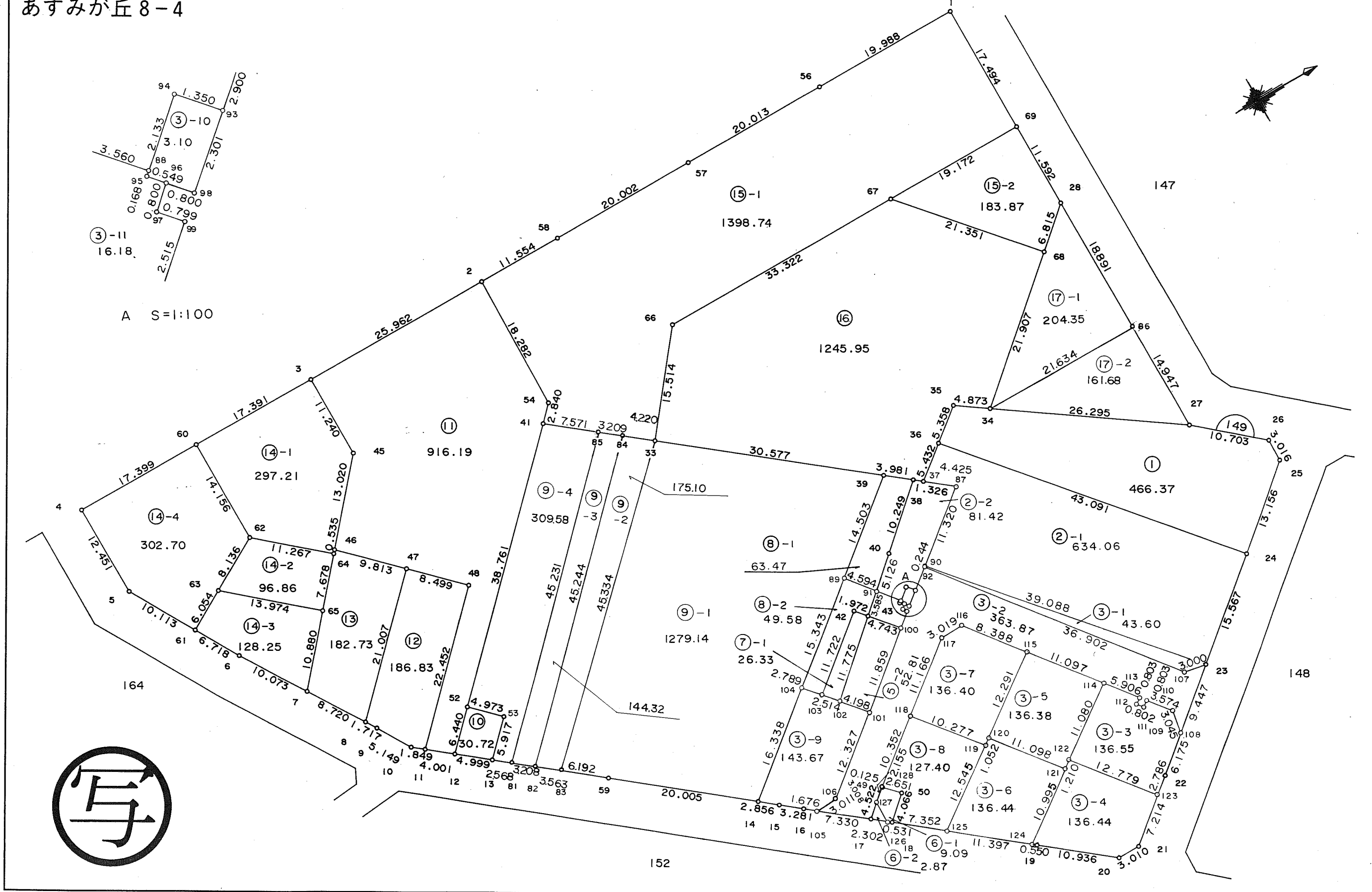

縮尺 1:500 全葉の

平成
年
月

あすみが丘 8-4



A S=1:100



東光測量建設株式会社

千葉市土気南土地区画整理組合

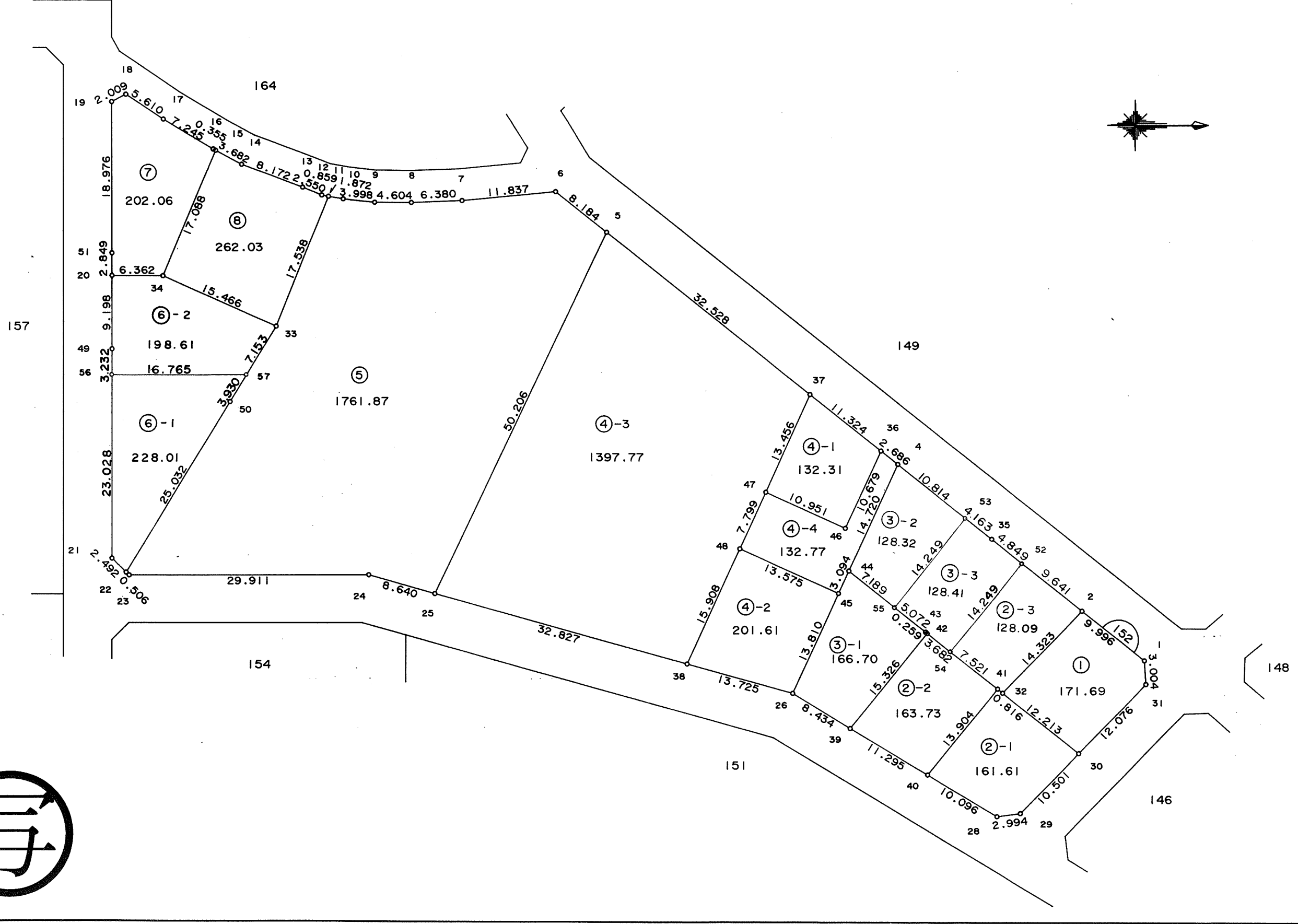
この画地出来形確認測量図は、当該土地区画整理組合が土地区画整理法第 103 条の規定に基づく換地処分時（H 8. 7.26）に伴い作成したものの写しです。（換地処分時に土地権利者に送付したものの写し）

千葉都市計画事業土気南特定土地区画整理事業 画地出来形確認測量図（第一工区）

縮尺1:500 全葉の

平成
年
月

あすみが丘8-5



東光測量建設株式会社

千葉市土気南土地区画整理組合

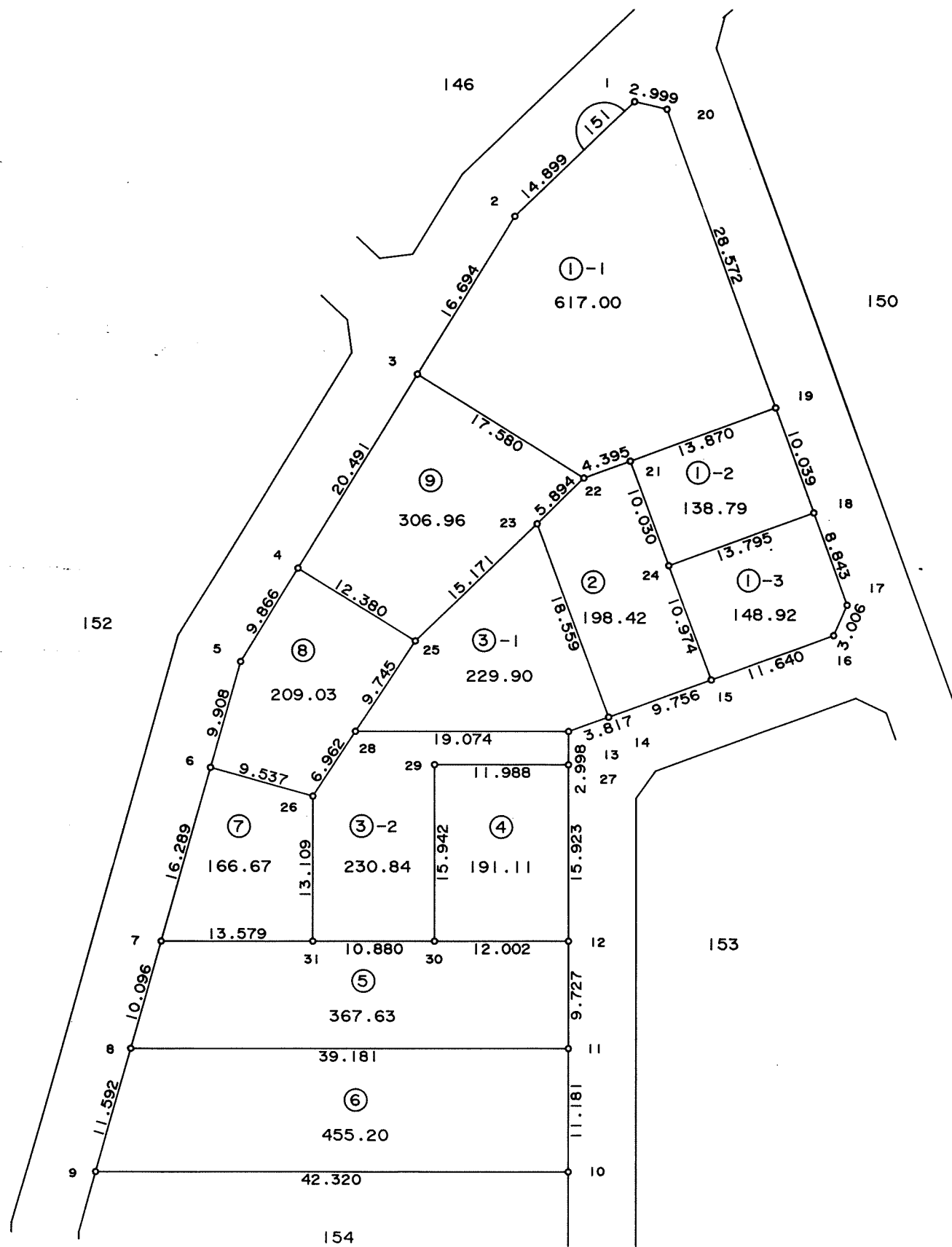
この画地出来形確認測量図は、当該土地区画整理組合が土地区画整理法第103条の規定に基づく換地処分時（H8.7.26）に伴い作成したものの写しです。（換地処分時に土地権利者に送付したものの写し）

千葉都市計画事業土気南特定土地区画整理事業 画地出来形確認測量図（第一工区）

縮尺 1:500 全葉の

平成
年
月

あすみが丘 8-6



東光測量建設株式会社

千葉市土気南土地区画整理組合

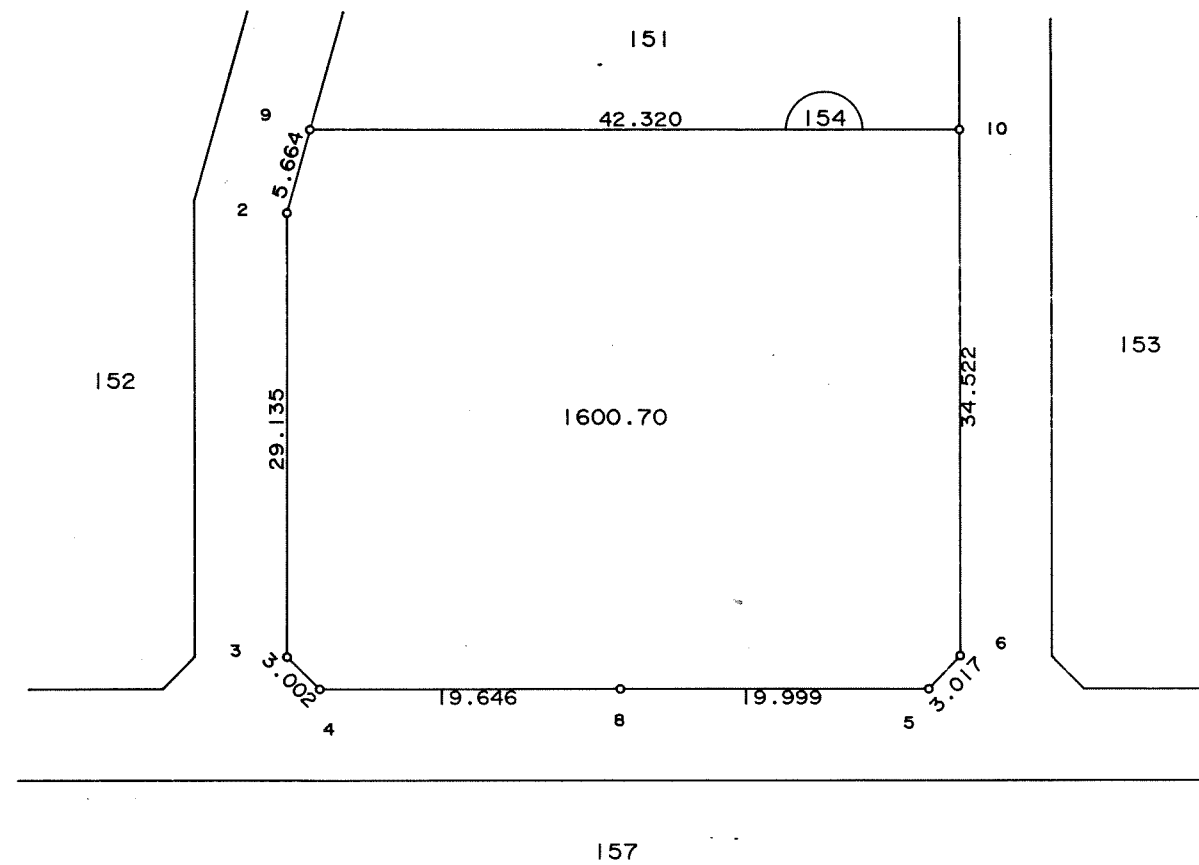

この画地出来形確認測量図は、当該土地区画整理組合が土地区画整理法第 103 条の規定に基づく換地処分時（H 8. 7.26）に伴い作成したものの写しです。（換地処分時に土地権利者に送付したものの写し）

千葉都市計画事業土気南特定土地区画整理事業 画地出来形確認測量図（第一工区）

縮尺1:500 全葉の

平成
年
月

あすみが丘 8-7



東光測量建設株式会社

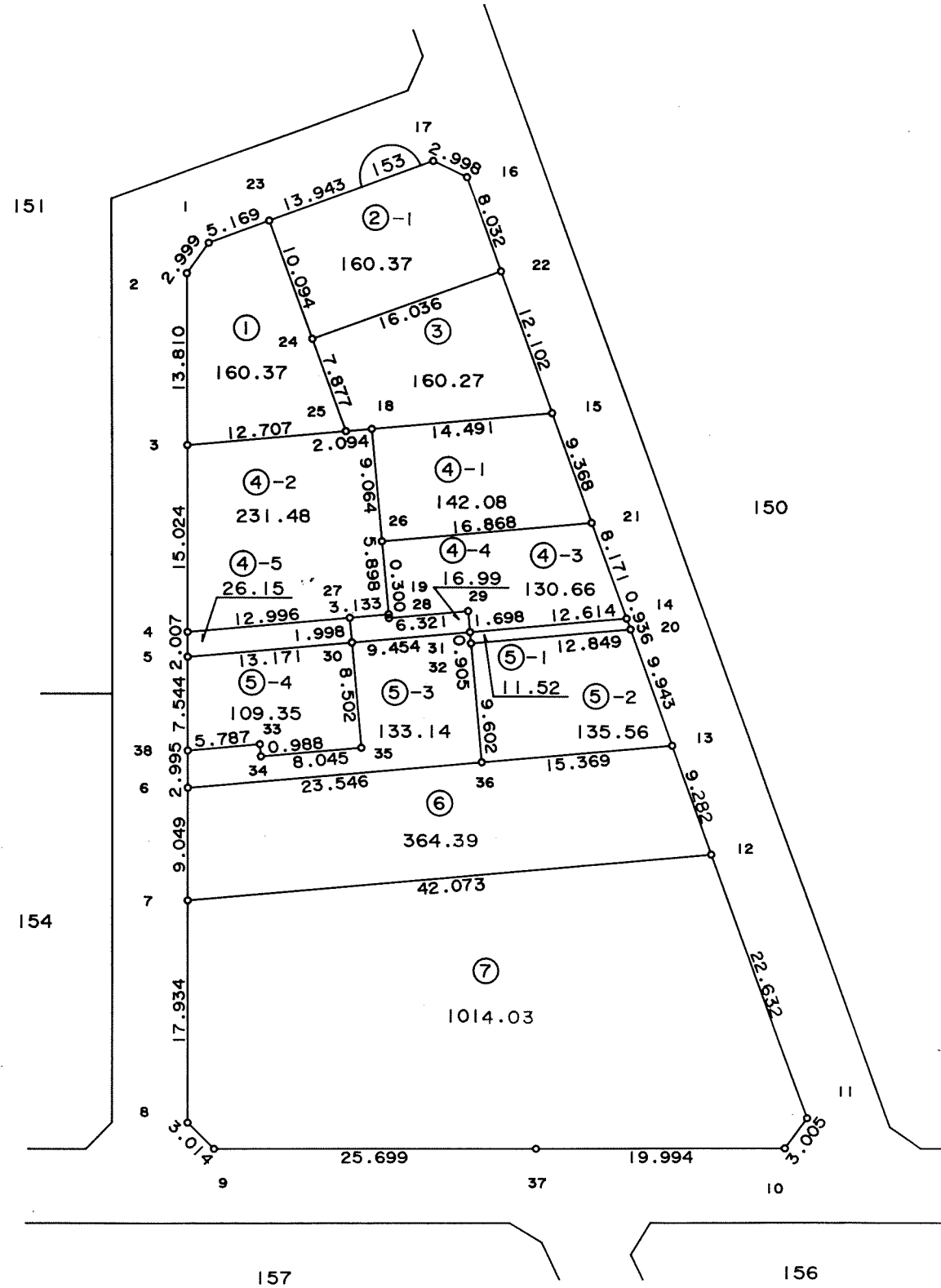

千葉市土気南土地区画整理組合

千葉都市計画事業土気南特定土地区画整理事業 画地出来形確認測量図（第一工区）

縮尺 1:500 全 葉の

平成
年
月

あすみが丘 8-8



東光測量建設株式会社

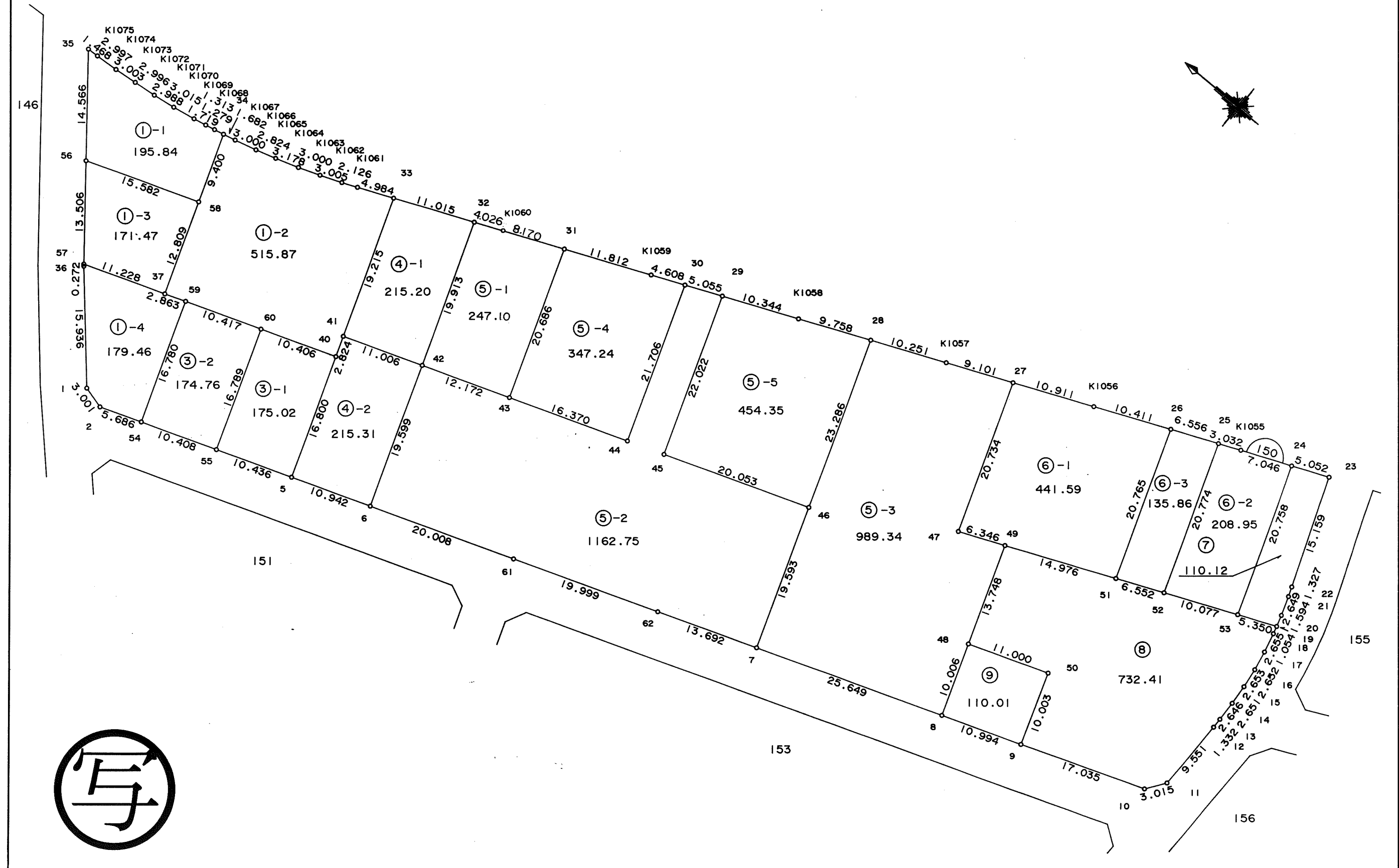
千葉市土気南土地区画整理組合

千葉都市計画事業土気南特定土地区画整理事業 画地出来形確認測量図（第一工区）

縮尺 1:500 全葉の

平成
年
月

あすみが丘 8-9



東光測量建設株式会社



千葉市土気南土地区画整理組合

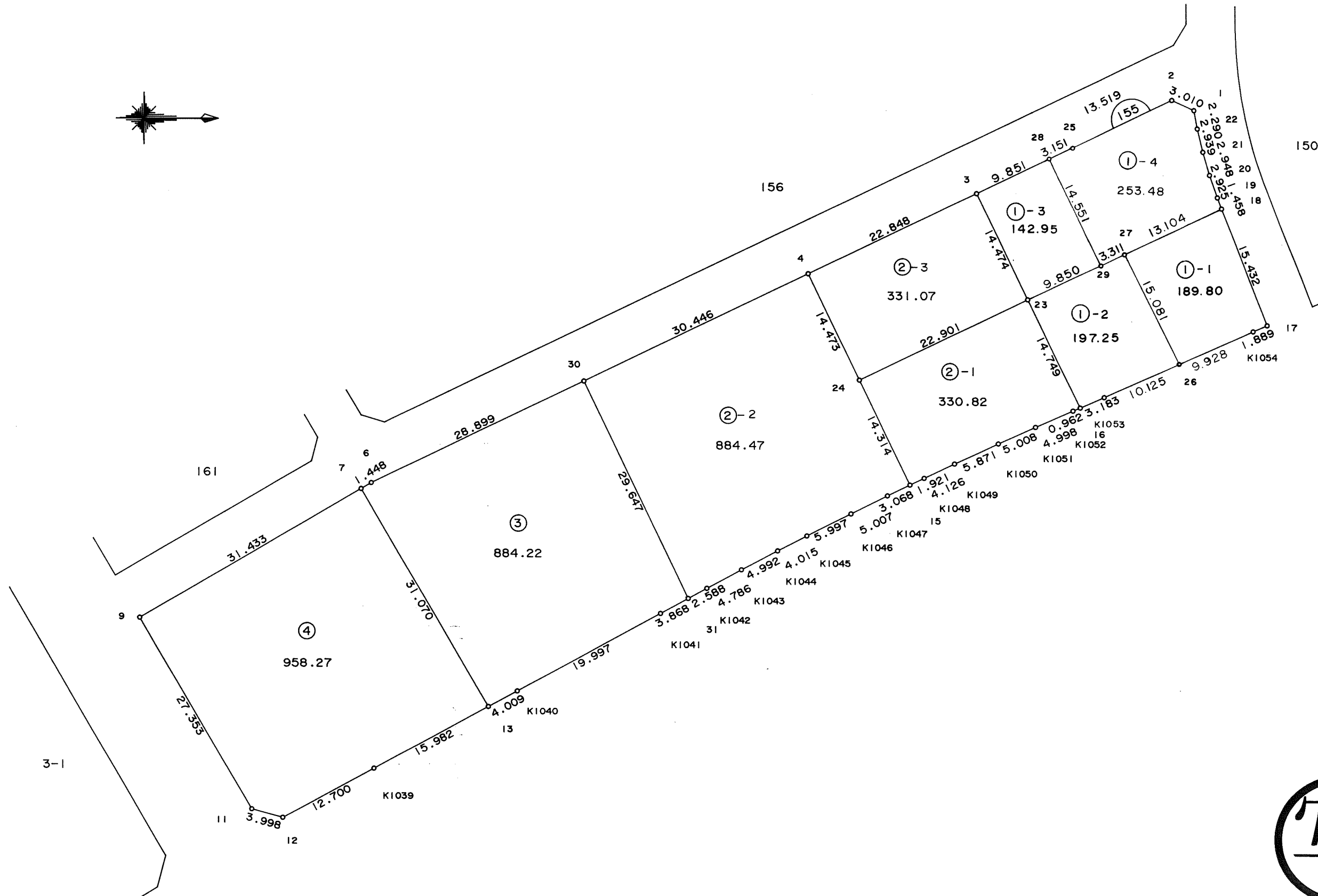
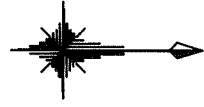
この画地出来形確認測量図は、当該土地区画整理組合が土地区画整理法第 103 条の規定に基づく換地処分時（H 8. 7.26）に伴い作成したものの写しです。（換地処分時に土地権利者に送付したものの写し）

千葉都市計画事業土気南特定土地区画整理事業 画地出来形確認測量図（第一工区）


縮尺 1 : 500 全葉の

平成
年
月

あすみが丘 8-10



東光測量建設株式会社


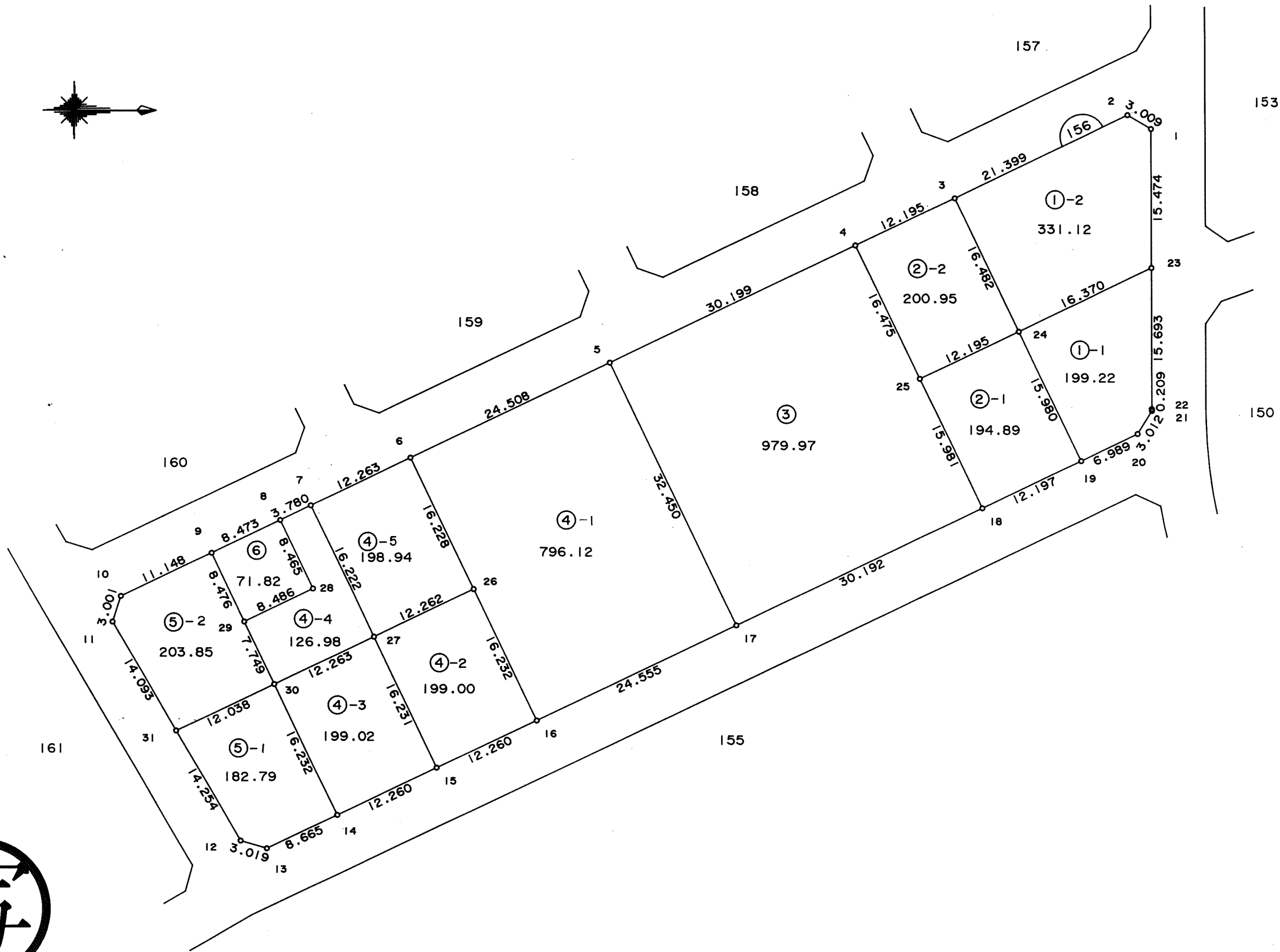


千葉都市計画事業土気南特定土地区画整理事業 画地出来形確認測量図（第一工区）

縮尺 1 : 500 全葉の

平成
年
月

あすみが丘 8-11



東光測量建設株式会社

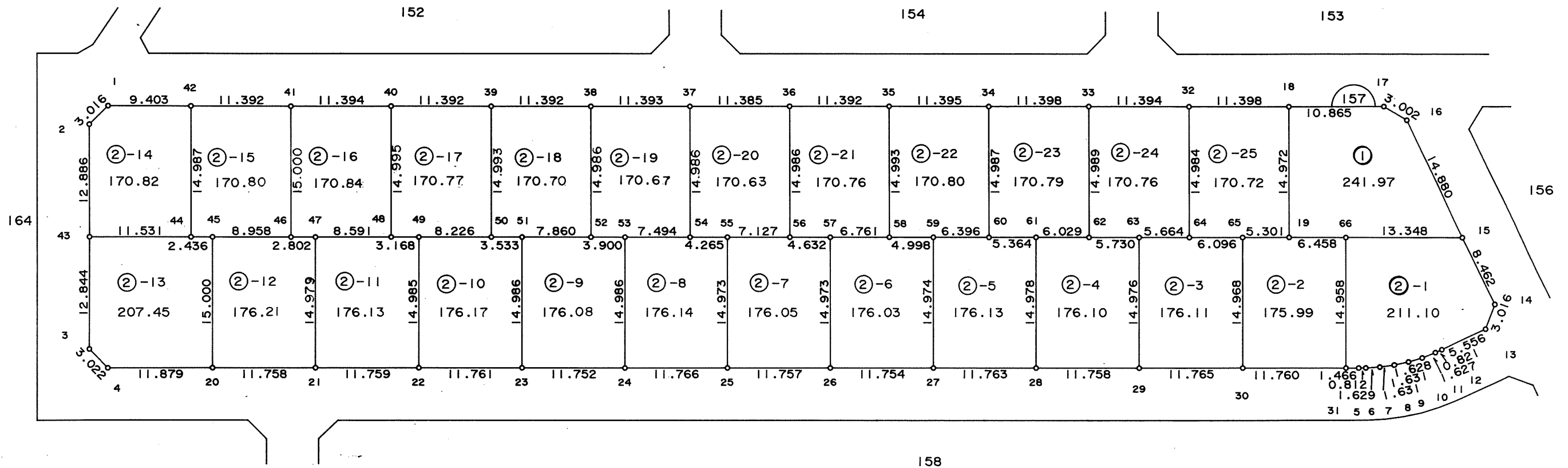

千葉市土気南土地区画整理組合

千葉都市計画事業土気南特定土地区画整理事業 画地出来形確認測量図（第一工区）

縮尺 1:500 全葉の

平成
年
月

あすみが丘 8-12



東光測量建設株式会社

千葉市土気南土地区画整理組合

この画地出来形確認測量図は、当該土地区画整理組合が土地区画整理法第 103 条の規定に基づく換地処分時（H 8. 7.26）に伴い作成したものの写しです。（換地処分時に土地権利者に送付したものの写し）

千葉都市計画事業土気南特定土地区画整理事業 画地出来形確認測量図（第一工区）

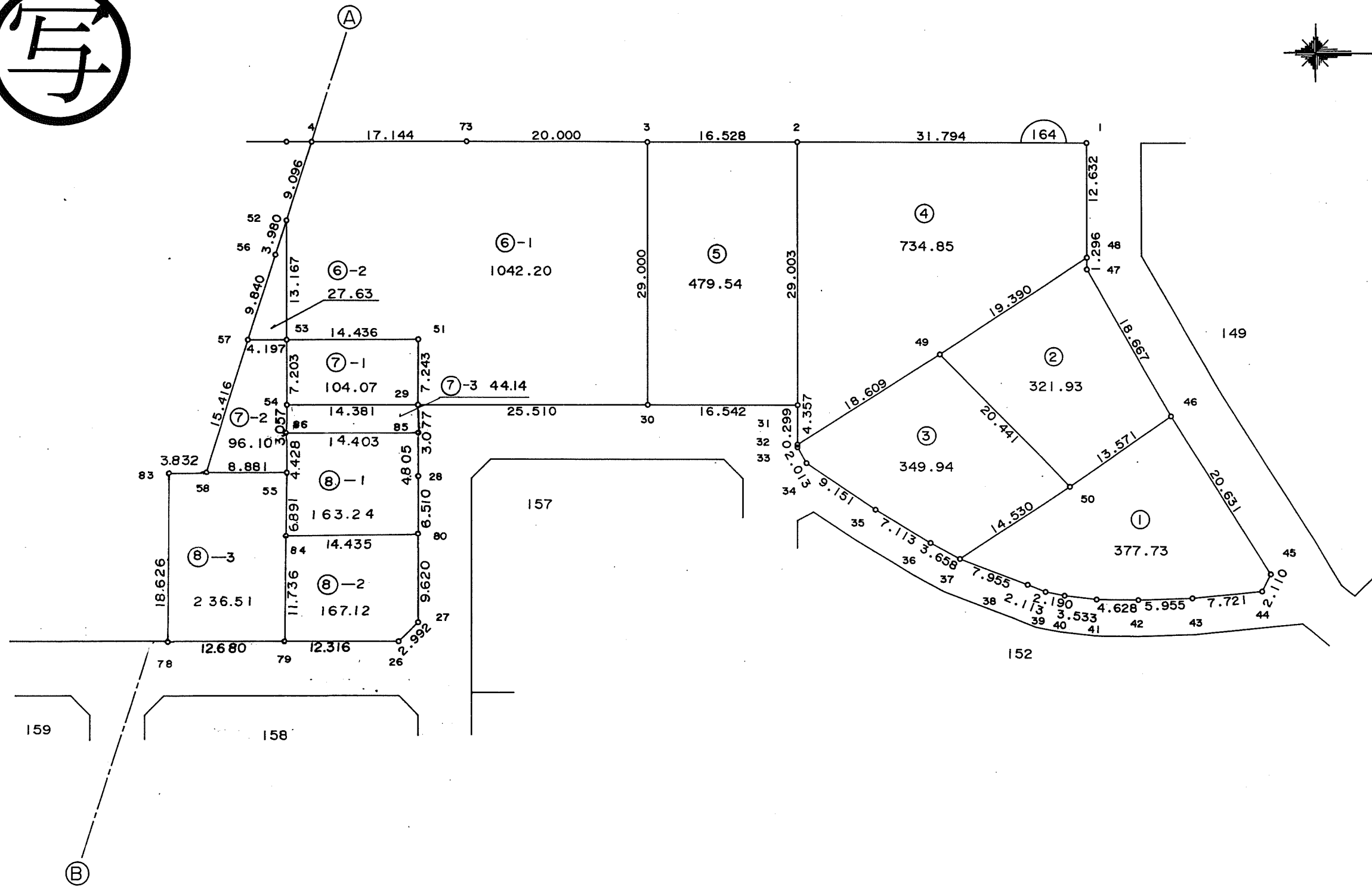
縮尺 1:500 全 2 葉の 1

平成
年
月

あすみが丘 8-13



2	1
---	---



東光測量建設株式会社

千葉市土気南土地区画整理組合

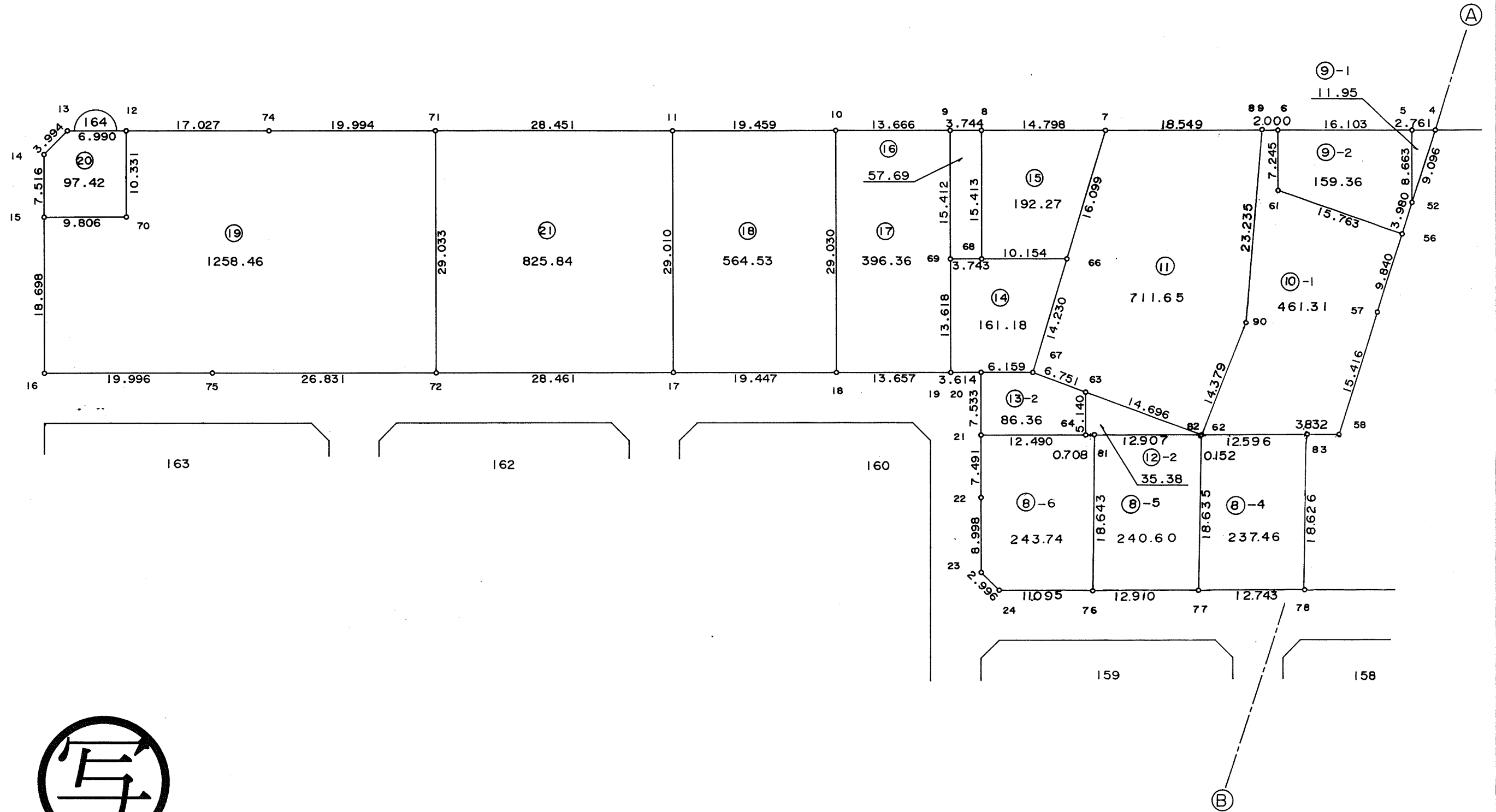
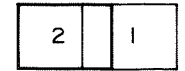
この画地出来形確認測量図は、当該土地区画整理組合が土地区画整理法第 103 条の規定に基づく換地処分時（H 8. 7.26）に伴い作成したものの写しです。（換地処分時に土地権利者に送付したものの写し）

千葉都市計画事業土気南特定土地区画整理事業 画地出来形確認測量図（第一工区）

縮尺 1:500 全2葉の2


平成
年
月

あすみが丘 8-13



千葉市土気南土地区画整理組合

東光測量建設株式会社



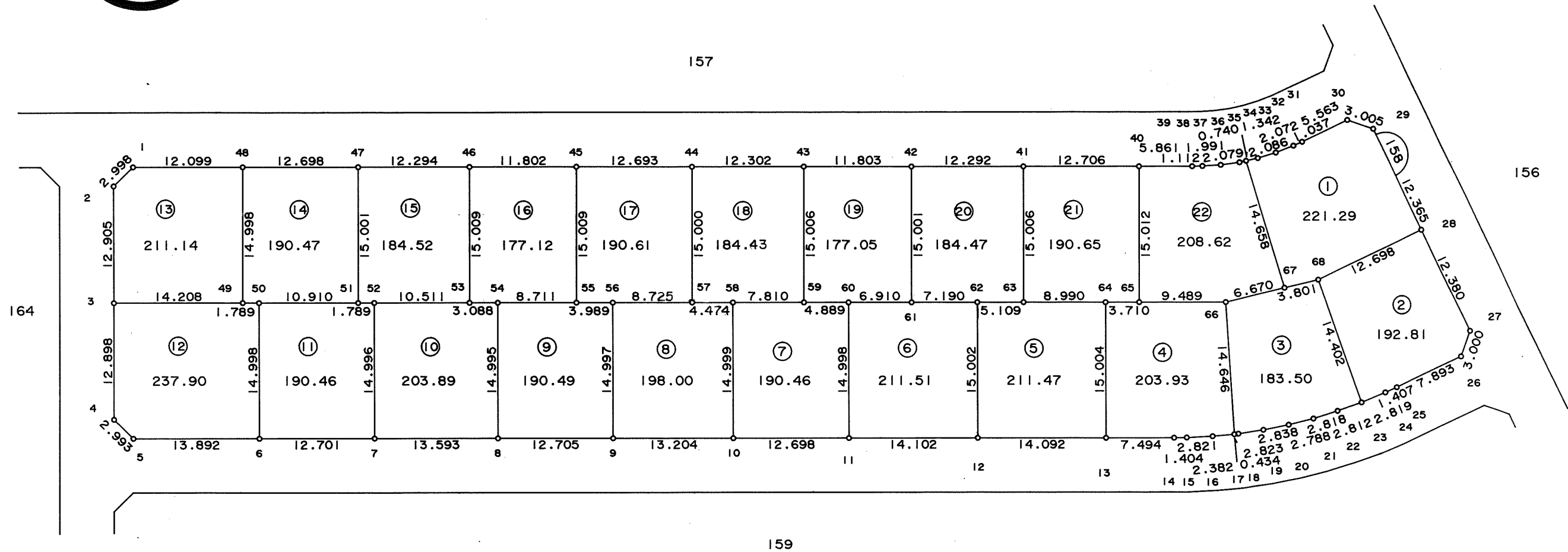

この画地出来形確認測量図は、当該土地区画整理組合が土地区画整理法第103条の規定に基づく換地処分時（H8.7.26）に伴い作成したものの写しです。（換地処分時に土地権利者に送付したものの写し）

千葉都市計画事業土気南特定土地区画整理事業 画地出来形確認測量図（第一工区）

縮尺 1:500 全葉の

平成
年
月

あすみが丘 8-14



東光測量建設株式会社

千葉市土気南土地区画整理組合

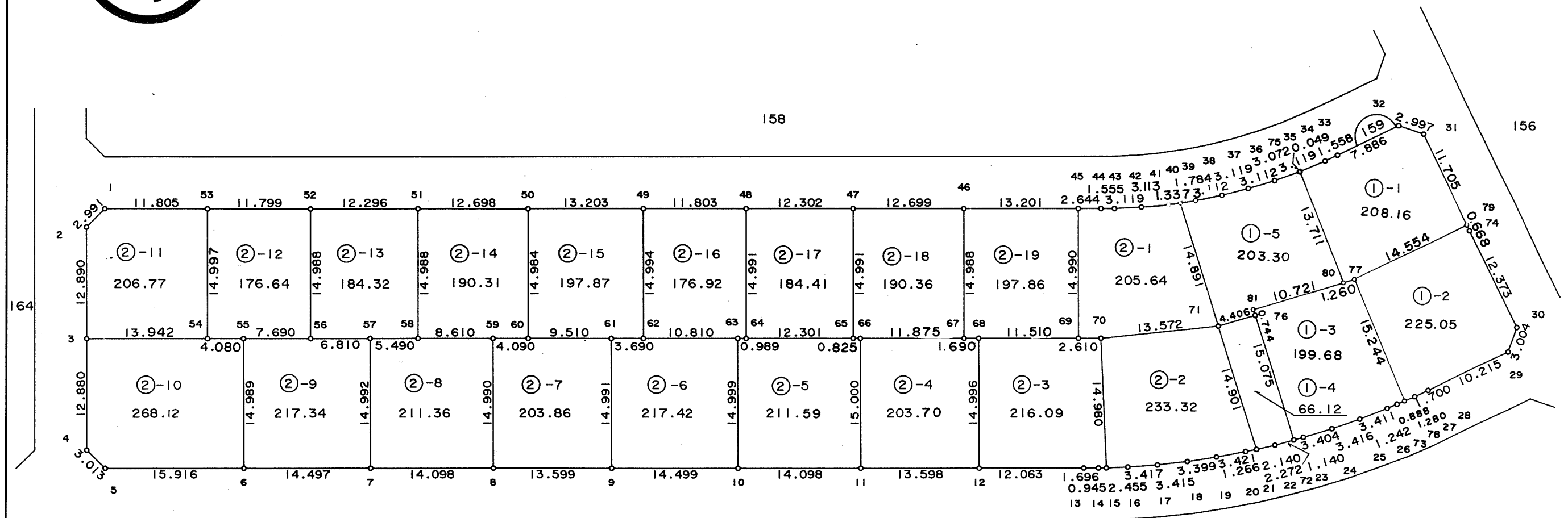

この画地出来形確認測量図は、当該土地区画整理組合が土地区画整理法第 103 条の規定に基づく換地処分時（H 8. 7.26）に伴い作成したものの写しです。（換地処分時に土地権利者に送付したものの写し）

千葉都市計画事業土気南特定土地区画整理事業 画地出来形確認測量図（第一工区）

縮尺 1:500 全葉の

平成
年
月

あすみが丘 8-15



東光測量建設株式会社

千葉市土気南土地区画整理組合


この画地出来形確認測量図は、当該土地区画整理組合が土地区画整理法第 103 条の規定に基づく換地処分時（H 8. 7.26）に伴い作成したものの写しです。（換地処分時に土地権利者に送付したものの写し）

千葉都市計画事業土気南特定土地区画整理事業 画地出来形確認測量図（第一工区）

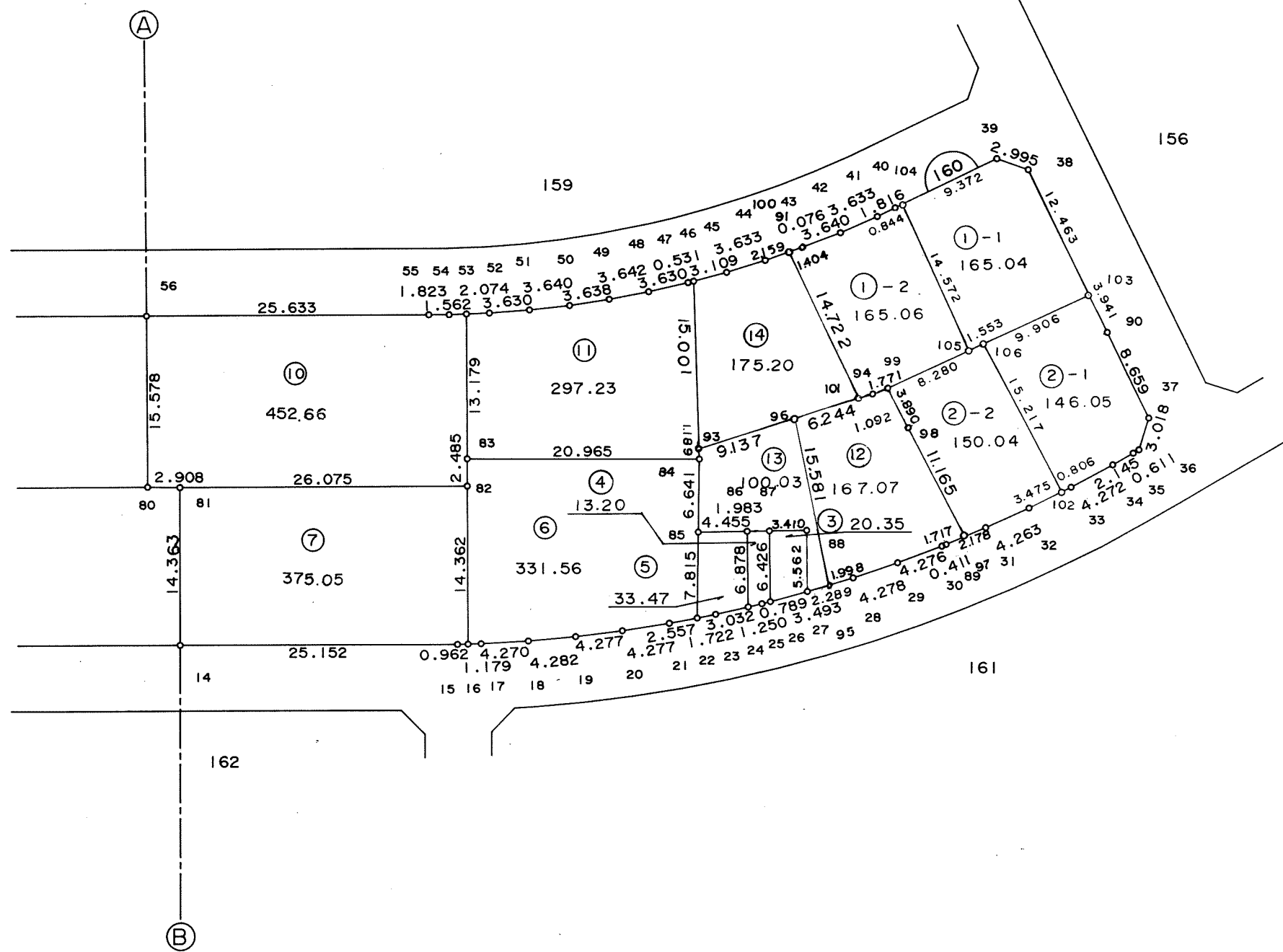
縮尺 1:500 全 2 葉の 1

平成
年
月

あすみが丘 8-16



2	1
---	---



東光測量建設株式会社

千葉市土気南土地区画整理組合


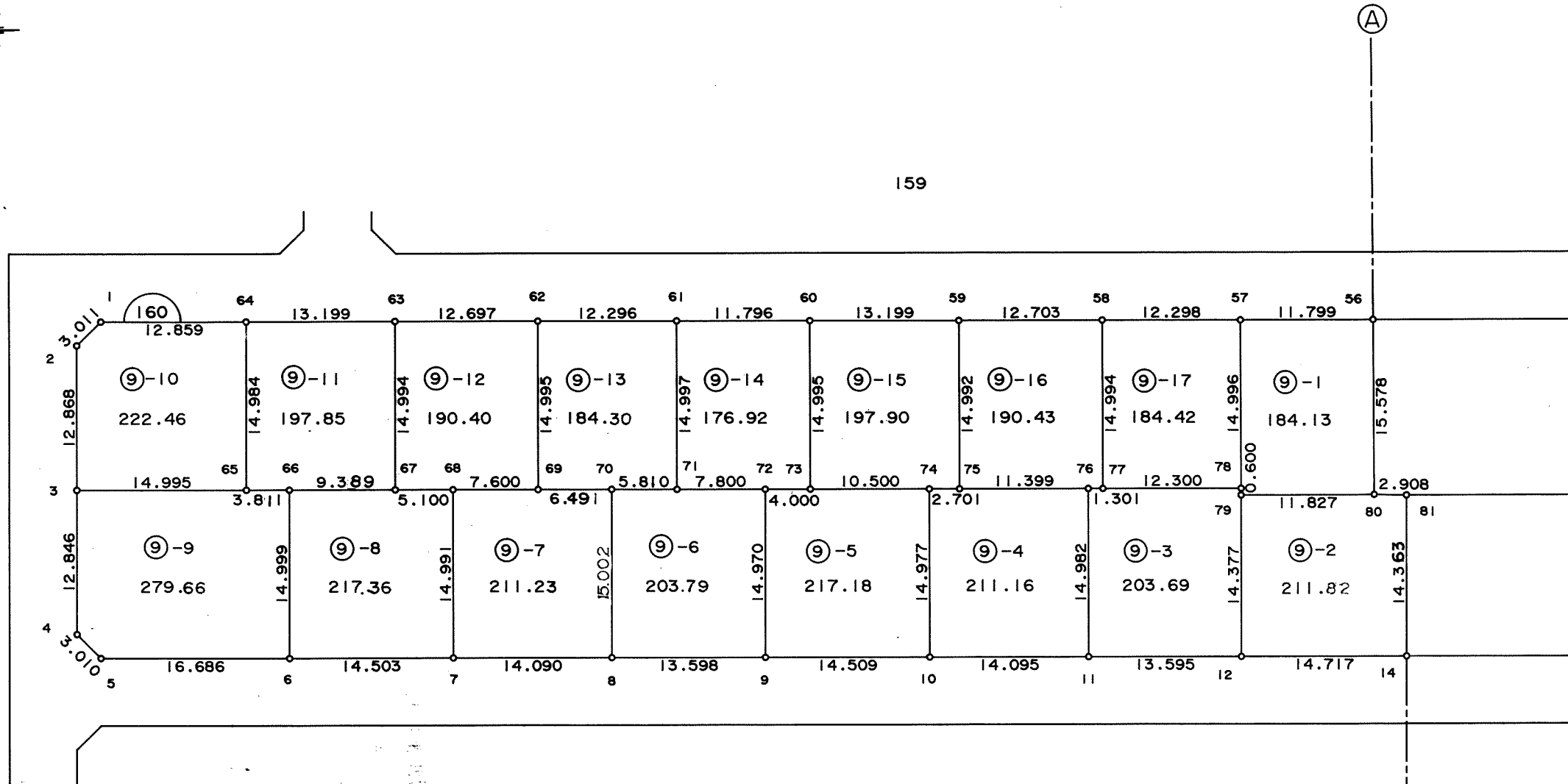
千葉都市計画事業土気南特定土地区画整理事業 画地出来形確認測量図（第一工区）

縮尺 1:500 全 2 葉の 2

平成
年
月

あすみが丘 8-16

2	1
---	---



東光測量建設株式会社

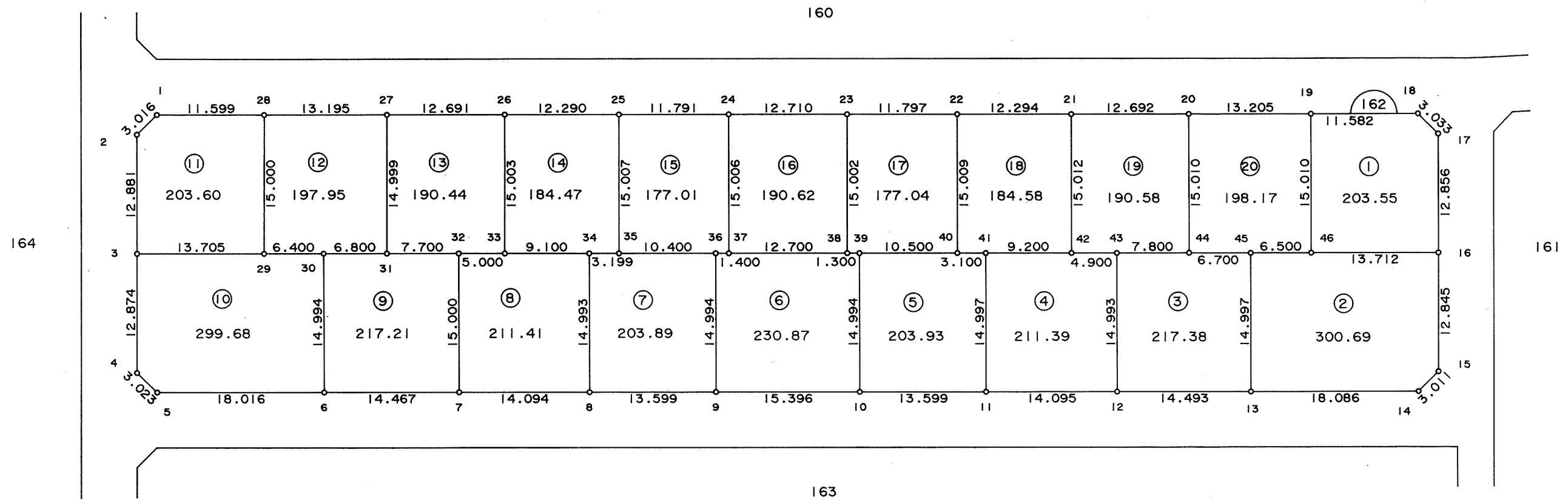

千葉市土気南特定土地区画整理事務所

千葉都市計画事業土気南特定土地区画整理事業 画地出来形確認測量図（第一工区）

縮尺 1:500 全葉の

平成
年
月

あすみが丘 8-17



東光測量建設株式会社

千葉市土気南土地区画整理組合

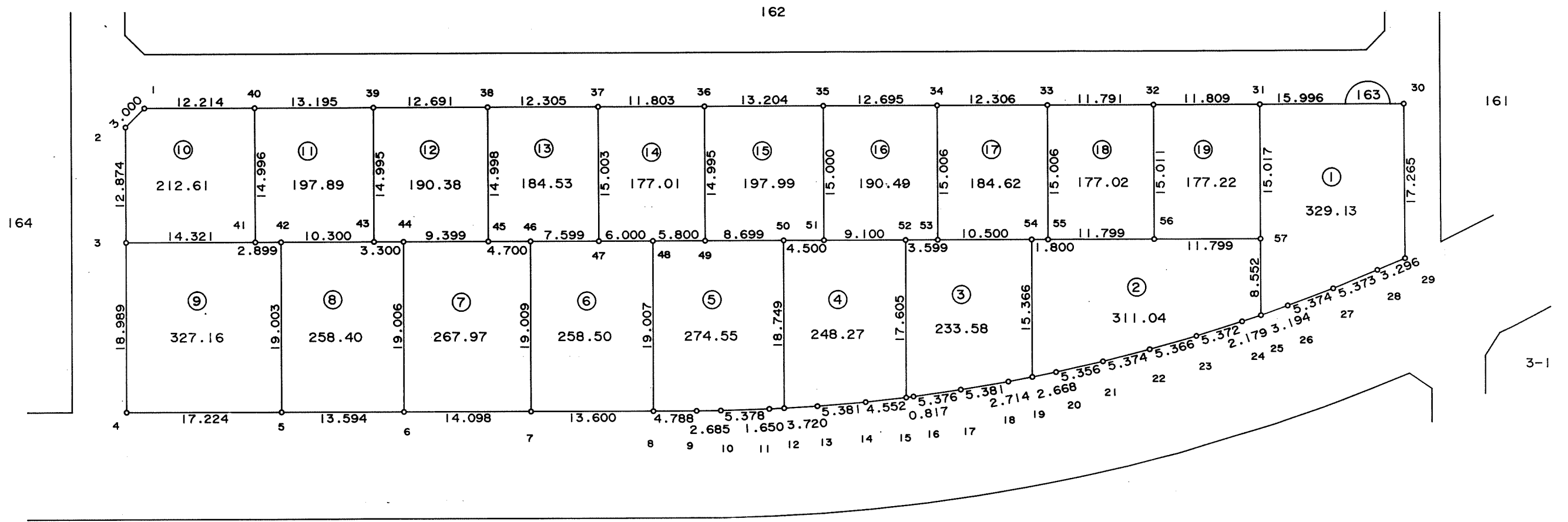

この画地出来形確認測量図は、当該土地区画整理組合が土地区画整理法第 103 条の規定に基づく換地処分時（H 8. 7.26）に伴い作成したものの写しです。（換地処分時に土地権利者に送付したものの写し）

千葉都市計画事業土気南特定土地区画整理事業 画地出来形確認測量図（第一工区）

縮尺 1:500 全葉の

平成
年
月

あすみが丘 8-18



東光測量建設株式会社

千葉市土気南土地区画整理事業

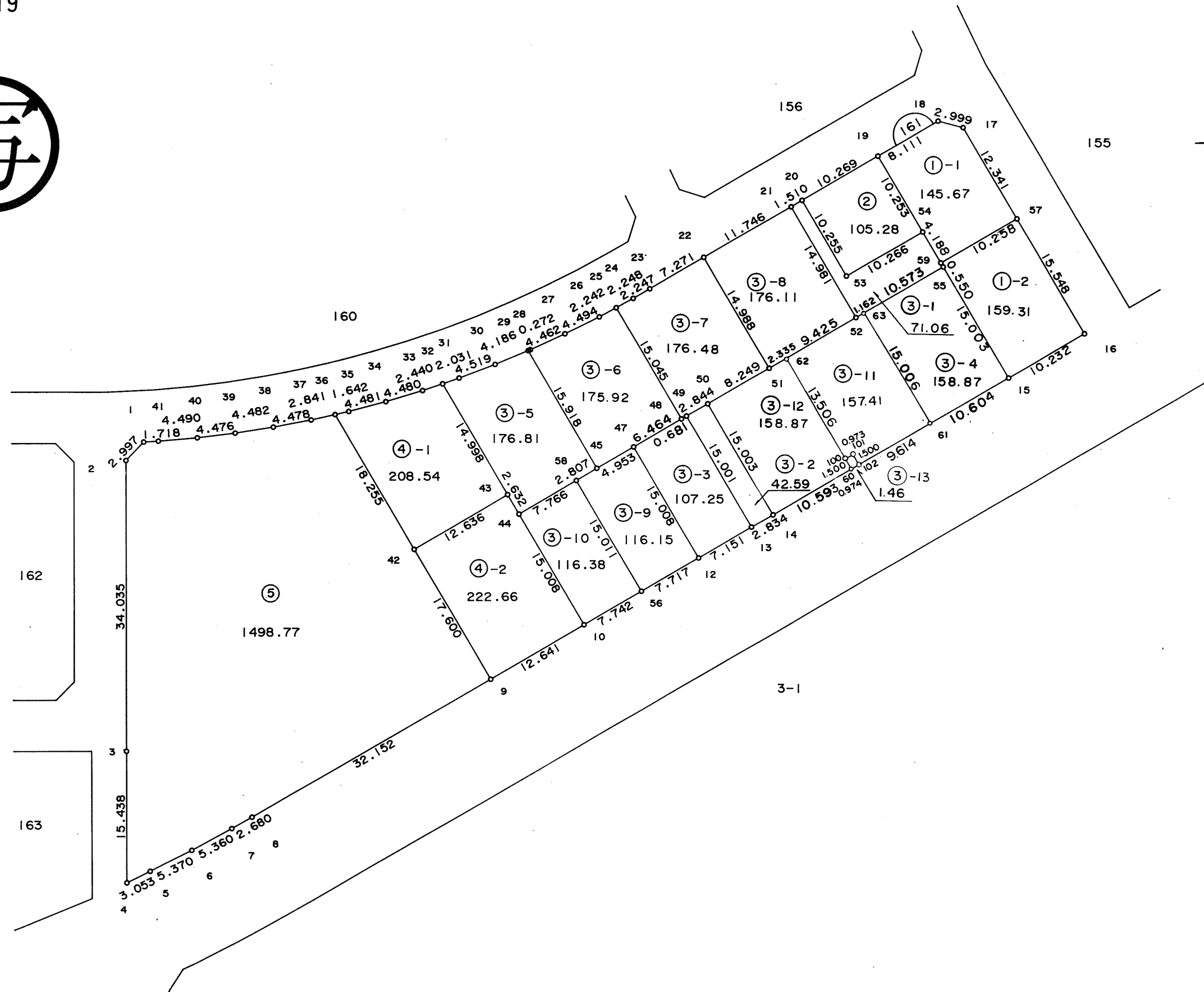

この画地出来形確認測量図は、当該土地区画整理組合が土地区画整理法第 103 条の規定に基づく換地処分時（H 8. 7.26）に伴い作成したものの写しです。（換地処分時に土地権利者に送付したものの写し）

千葉都市計画事業土気南特定土地区画整理事業 画地出来形確認測量図（第一工区）

縮尺 1:500 全葉の

平成
年
月

あすみが丘 8-19



東光測量建設株式会社

千葉市土気南土地区画整理組合

この画地出来形確認測量図は、当該土地区画整理組合が土地区画整理法第 103 条の規定に基づく換地処分時（H 8. 7. 26）に伴い作成したものの写しです。（換地処分時に土地権利者に送付したものの写し）


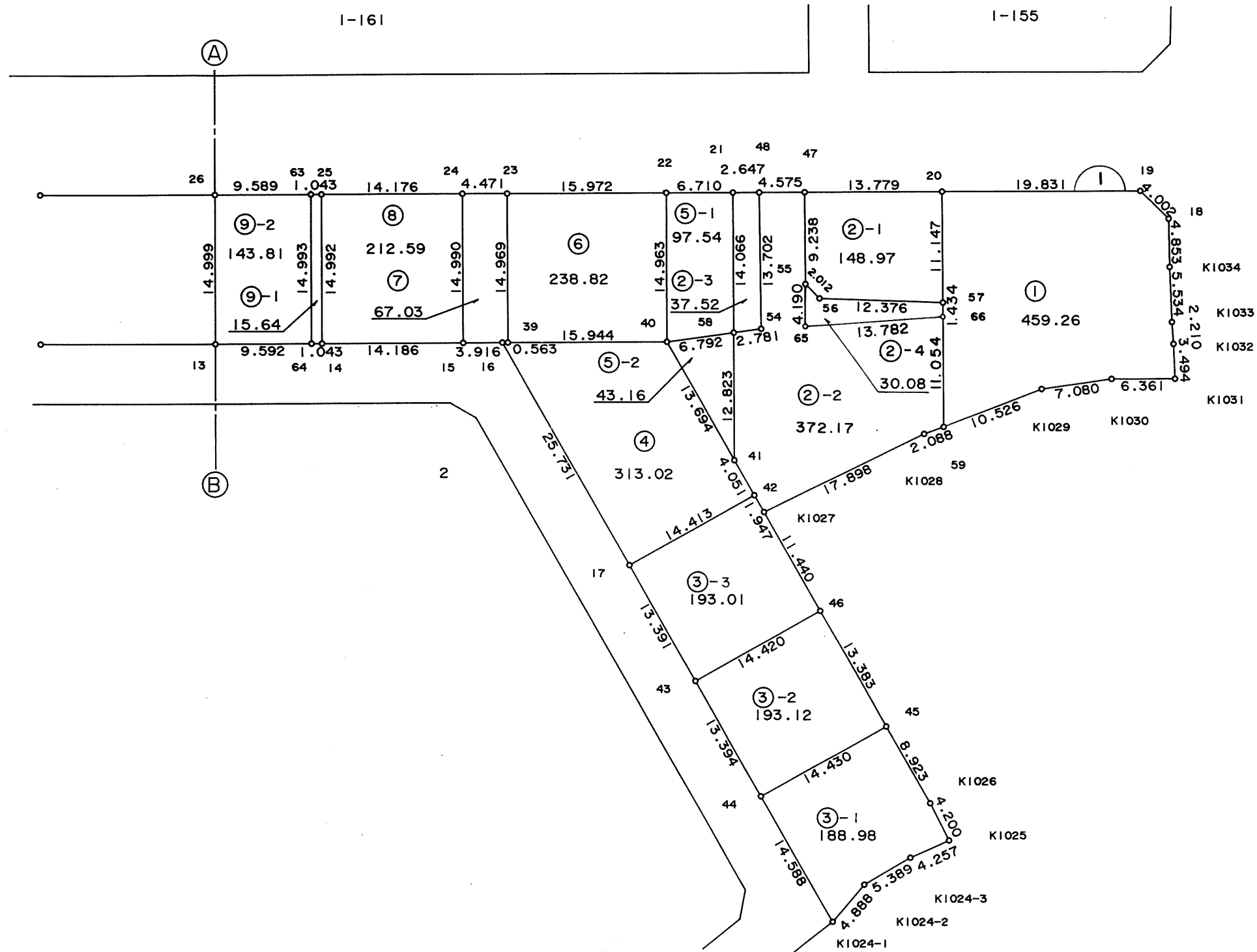
千葉都市計画事業土気南特定土地区画整理事業 画地出来形確認測量図（第三工区）

縮尺 1:500 全 2 葉の 1

平成
年
月

あすみが丘 8-20

2 | 1



東光測量建設株式会社


千葉市土気南土地区画整理組合

千葉都市計画事業土気南特定土地区画整理事業 画地出来形確認測量図（第三工区）

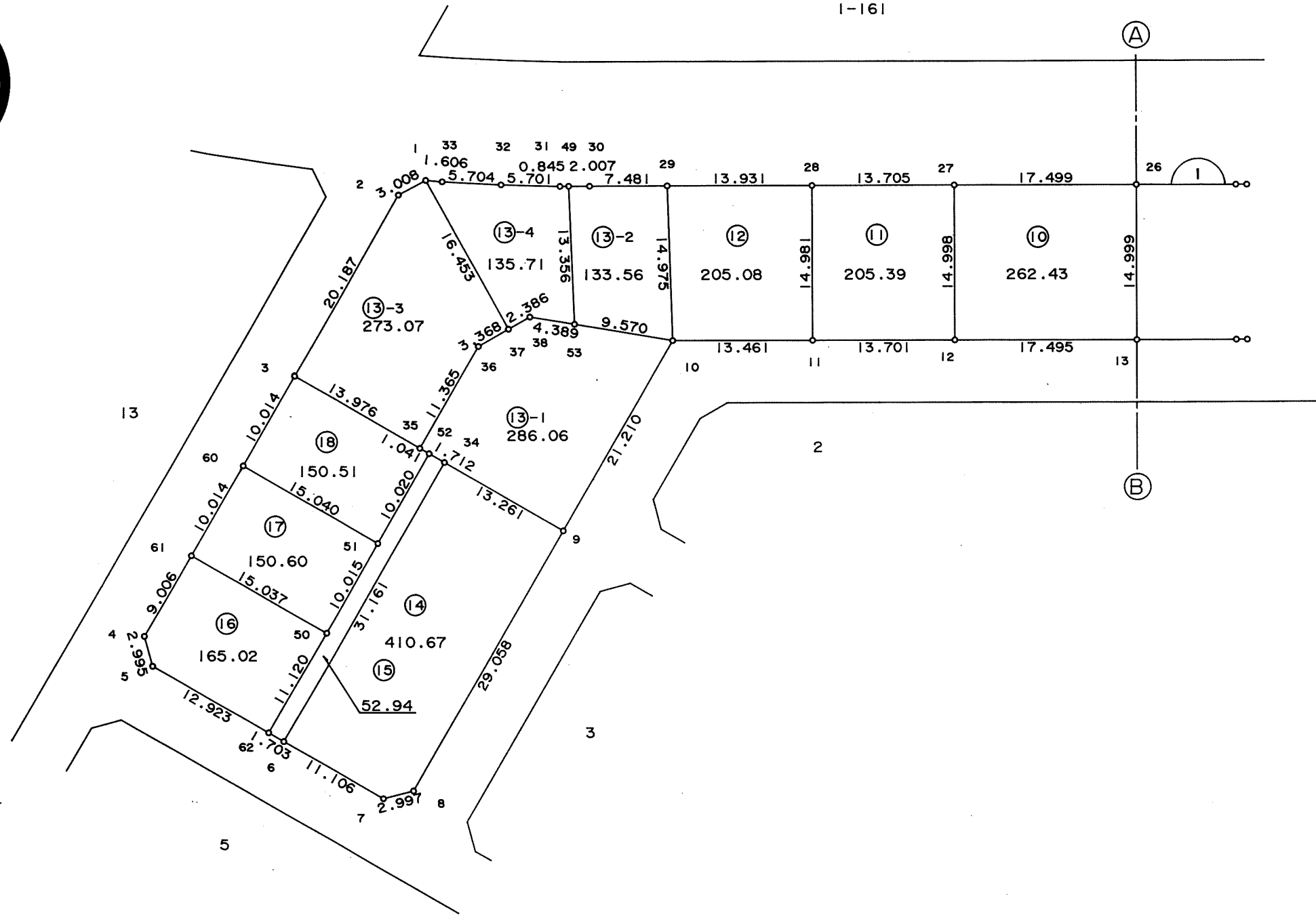
縮尺 1:500 全2葉の2

平成
年
月

あすみが丘 8-20



2	1
---	---



東光測量建設株式会社

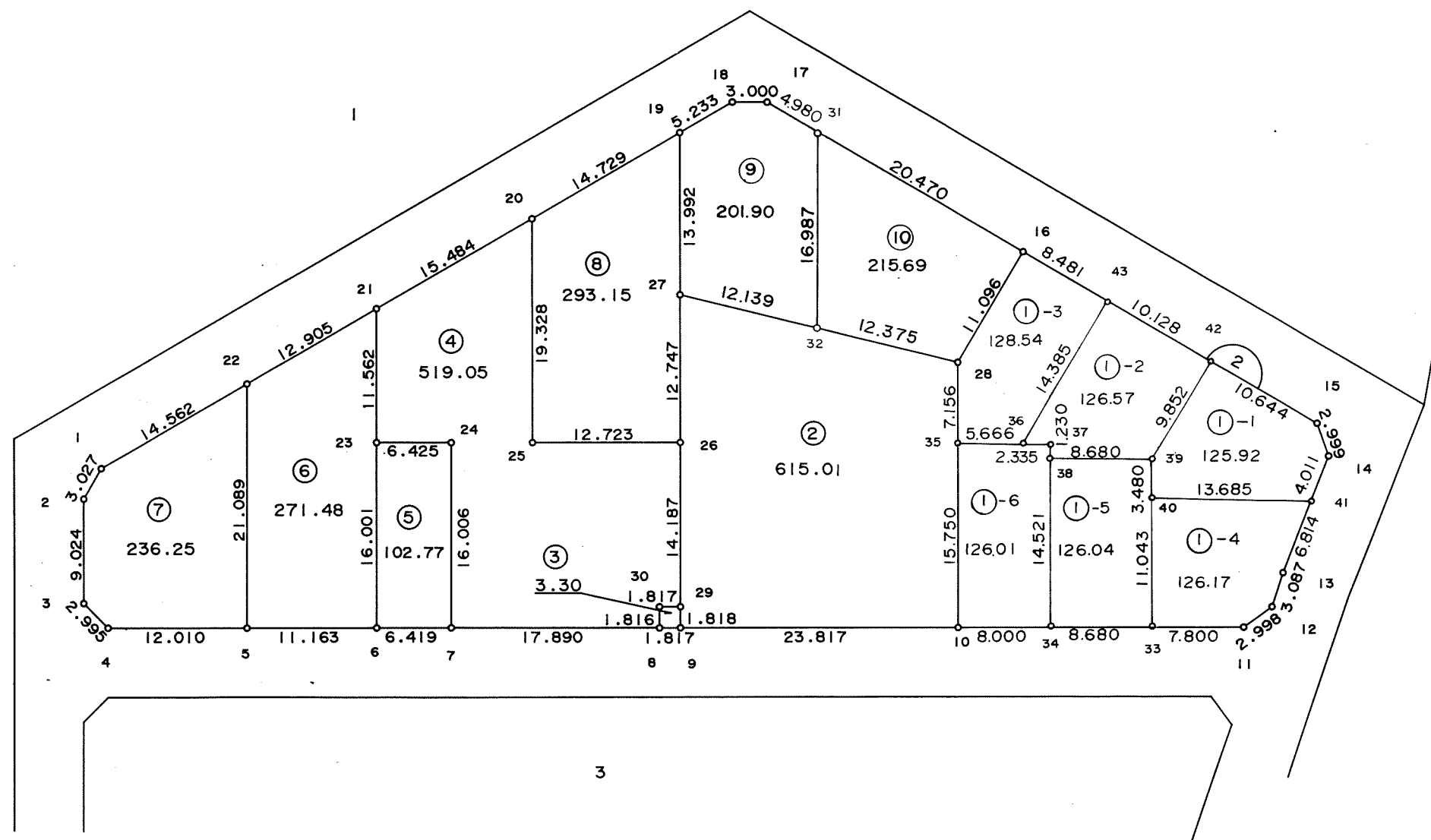
千葉市土気南土地区画整理組合

千葉都市計画事業土気南特定土地区画整理事業 画地出来形確認測量図（第三工区）

縮尺 1:500 全葉の

平成
年
月

あすみが丘 8-21



東光測量建設株式会社

千葉市土気南土地区画整理組合

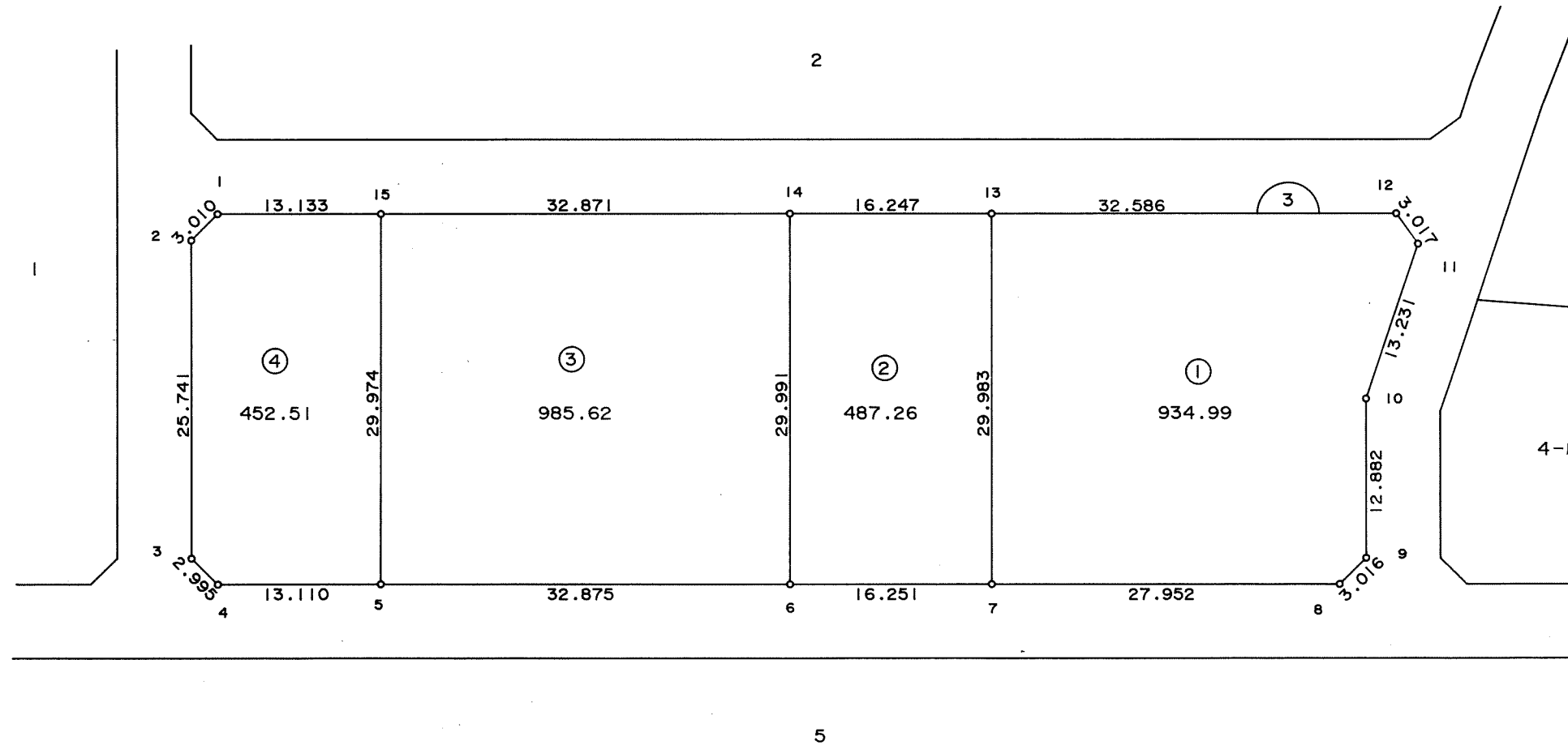

この画地出来形確認測量図は、当該土地区画整理組合が土地区画整理法第 103 条の規定に基づく換地処分時（H 8. 7.26）に伴い作成したものの写しです。（換地処分時に土地権利者に送付したものの写し）

千葉都市計画事業土気南特定土地区画整理事業 画地出来形確認測量図（第三工区）

縮尺 1:500 全葉の

平成
年
月

あすみが丘 8-22



東光測量建設株式会社

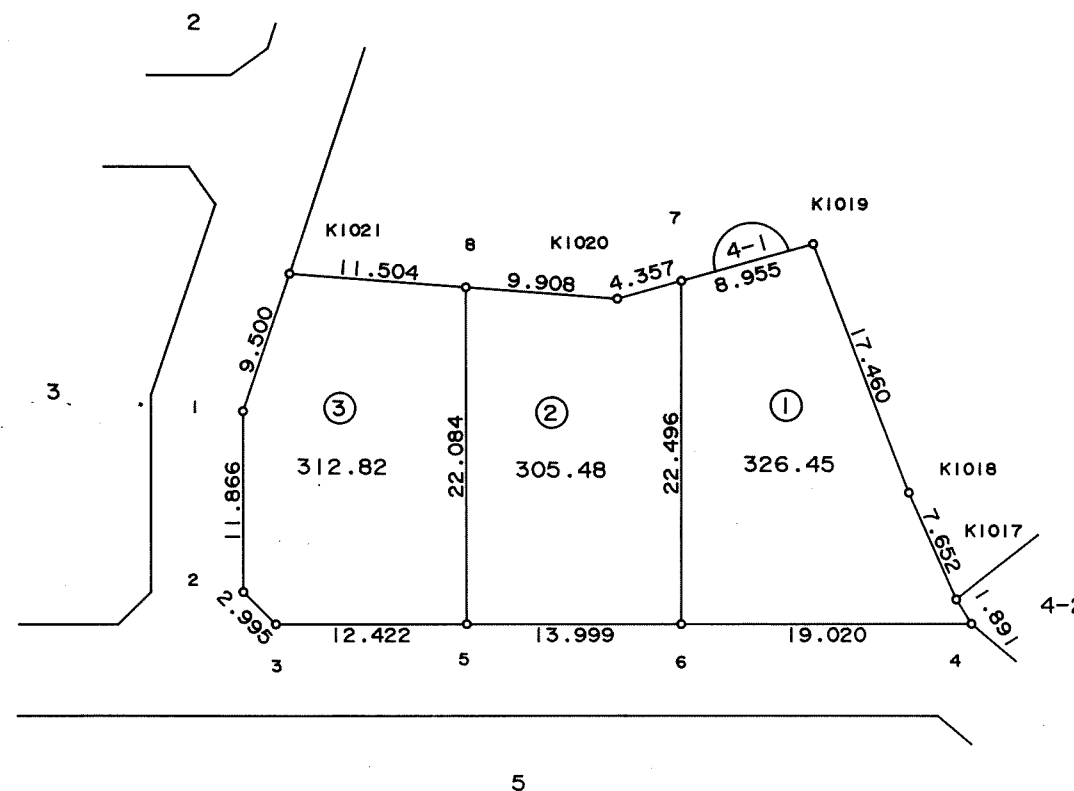
千葉市土気南土地区画整理組合

千葉都市計画事業土気南特定土地区画整理事業 画地出来形確認測量図（第三工区）

縮尺 1:500 全 葉の

平成
年
月

あすみが丘 8-23



東光測量建設株式会社

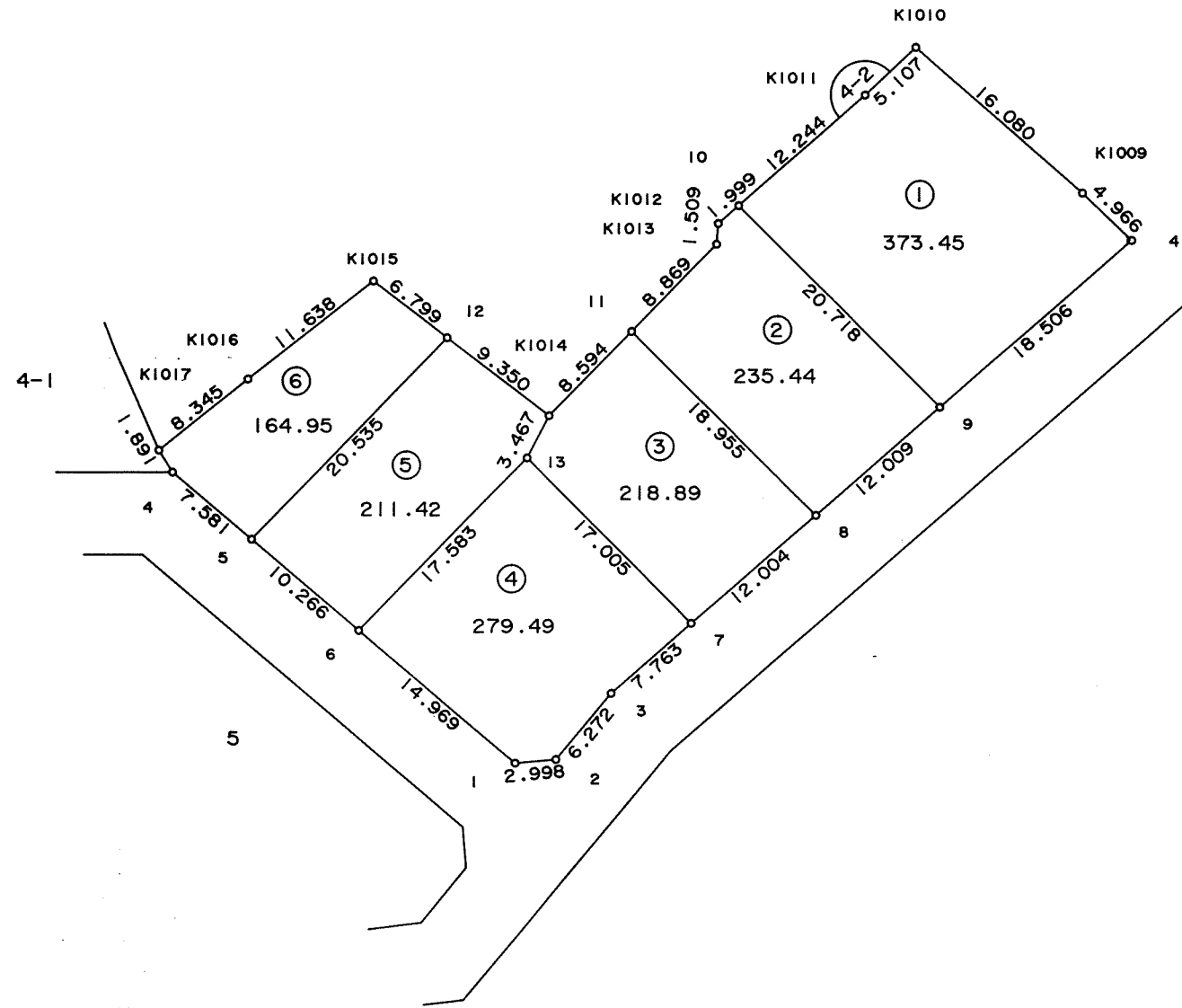

千葉市土気南土地区画整理組合

千葉都市計画事業土気南特定土地区画整理事業 画地出来形確認測量図（第三工区）

縮尺 1:500 全葉の

平成
年
月

あすみが丘 8-24



東光測量建設株式会社

千葉市土気南土地区画整理組合


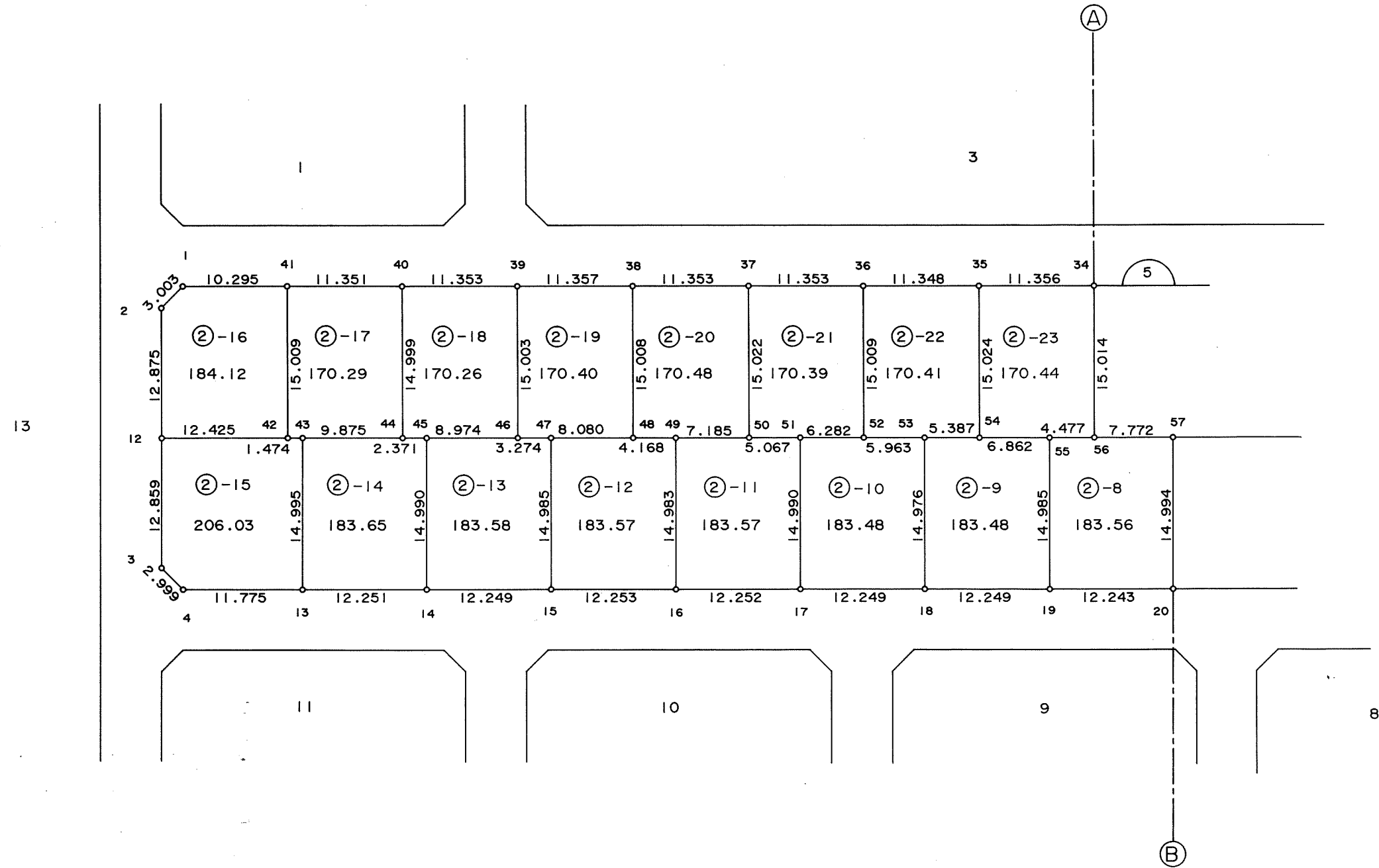
千葉都市計画事業土気南特定土地区画整理事業 画地出来形確認測量図（第三工区）

縮尺 1:500 全 2 葉の 2

平成
年
月

あすみが丘 8-25

2	1
---	---



東光測量建設株式会社

千葉市

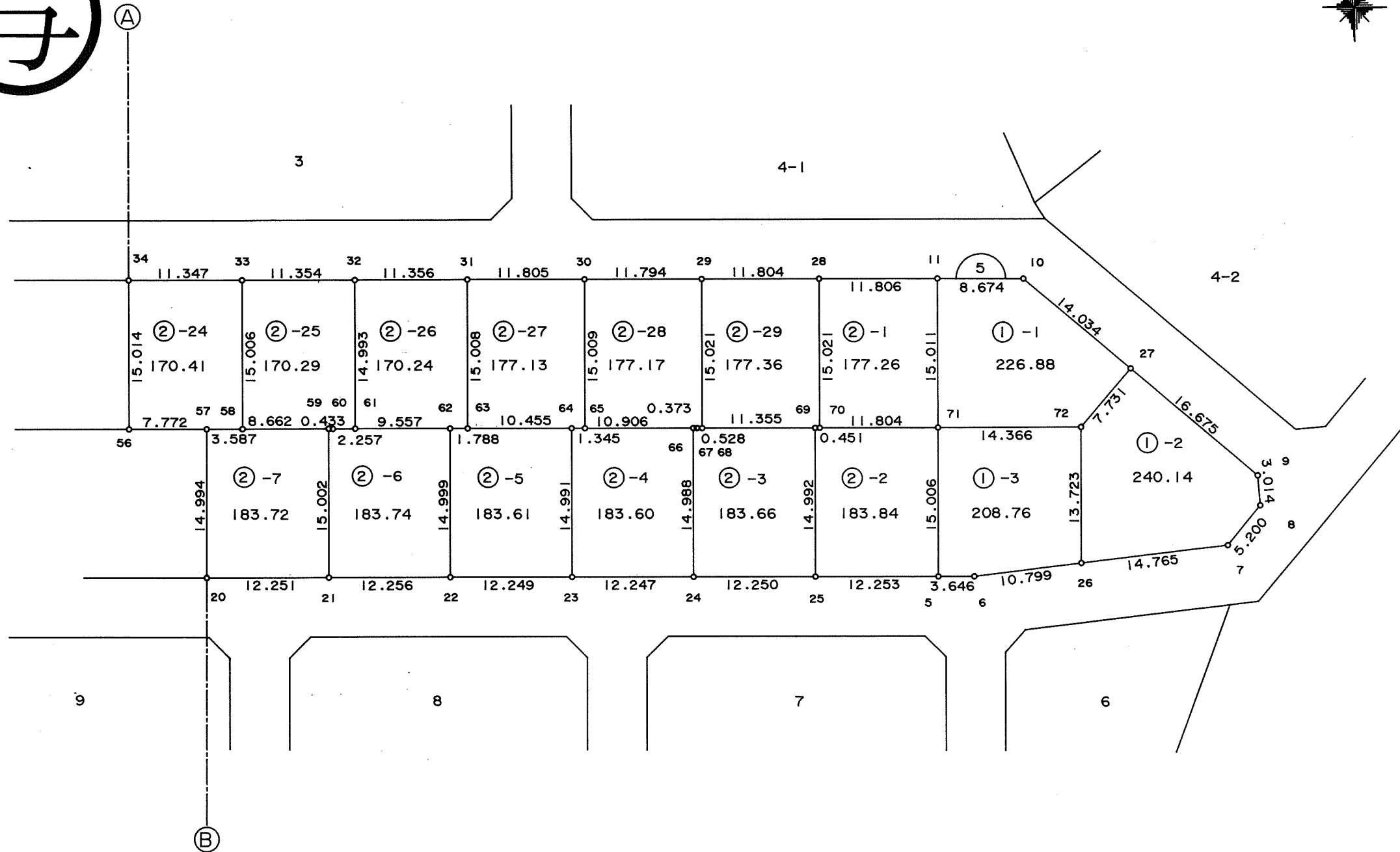

千葉都市計画事業土気南特定土地区画整理事業 画地出来形確認測量図（第三工区）

縮尺 1:500 全2葉の1

平成
年
月

あすみが丘 8-25

2	1
---	---



東光測量建設株式会社


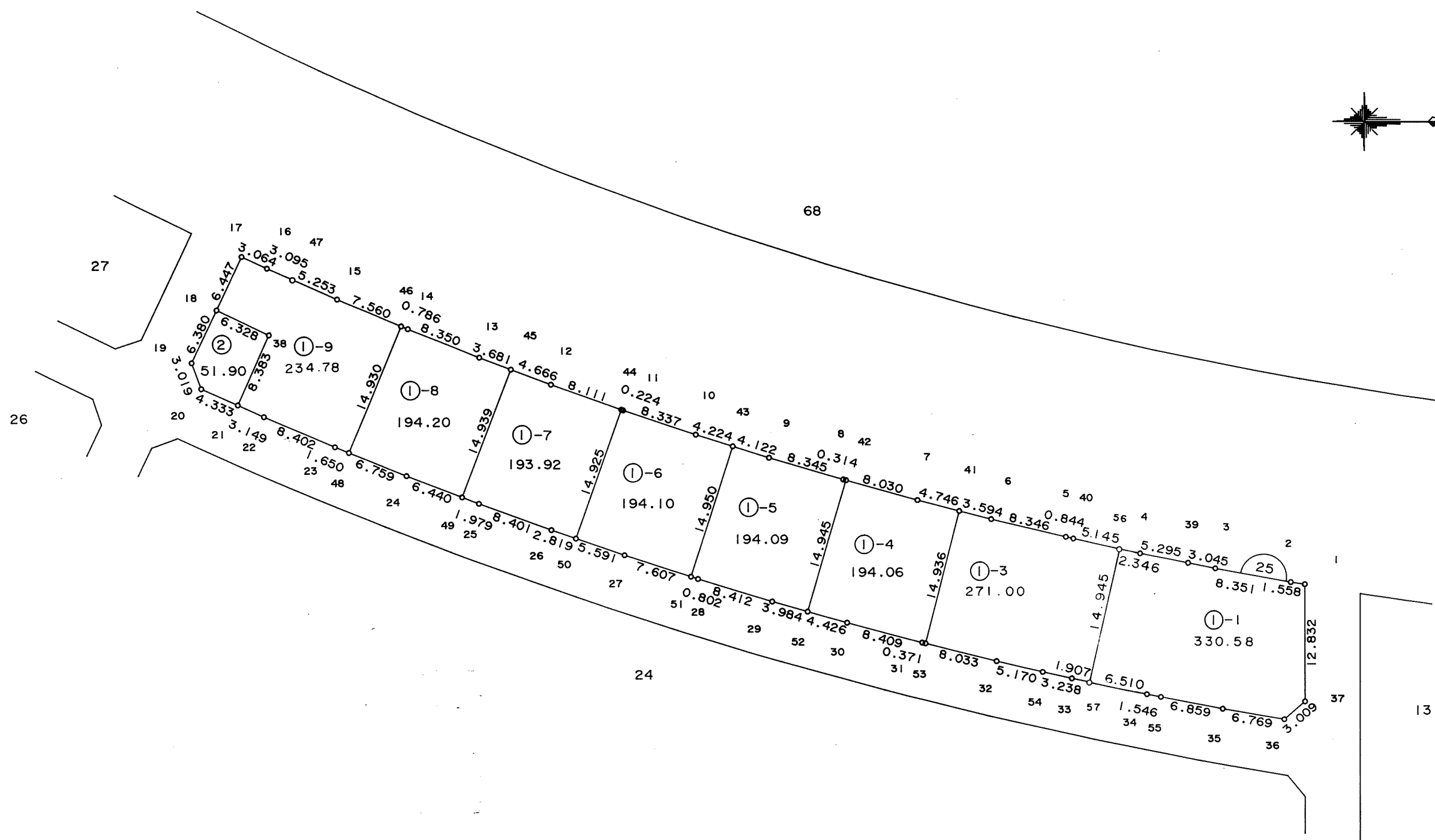
千葉市土気南土地区画整理組合

千葉都市計画事業土気南特定土地区画整理事業 画地出来形確認測量図（第三工区）

縮尺 1:500 全 葉の

平成
年
月

あすみが丘 8-27



東光測量建設株式会社

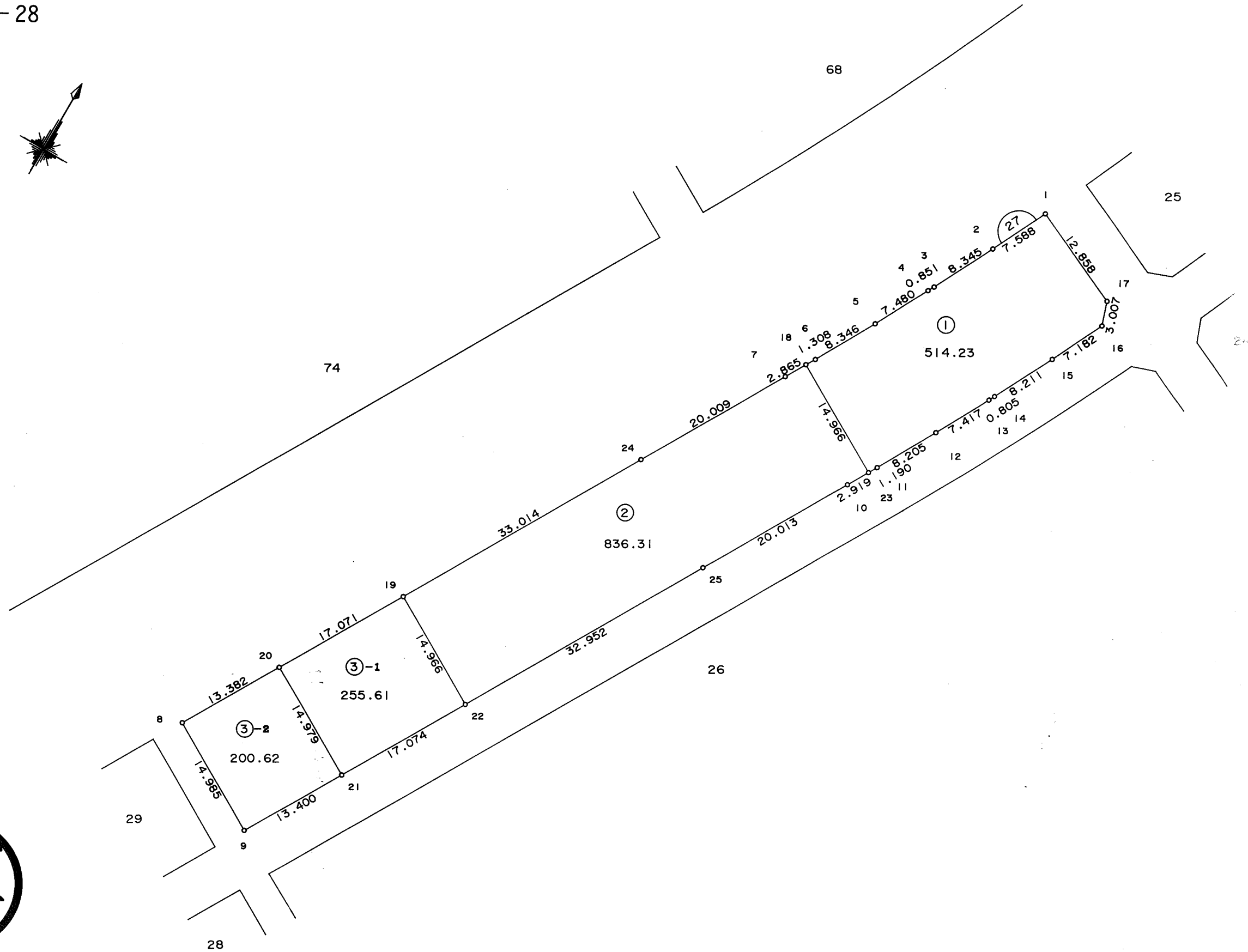
この画地出来形確認測量図は、当該土地区画整理組合が土地区画整理法第 103 条の規定に基づく換地処分時（H 8. 7.26）に伴い作成したものの写しです。（換地処分時に土地権利者に送付したものの写し）

千葉都市計画事業土気南特定土地区画整理事業 画地出来形確認測量図（第三工区）


縮尺 1:500 全 巻の

平成
年
月

あすみが丘 8-28



東光測量建設株式会社



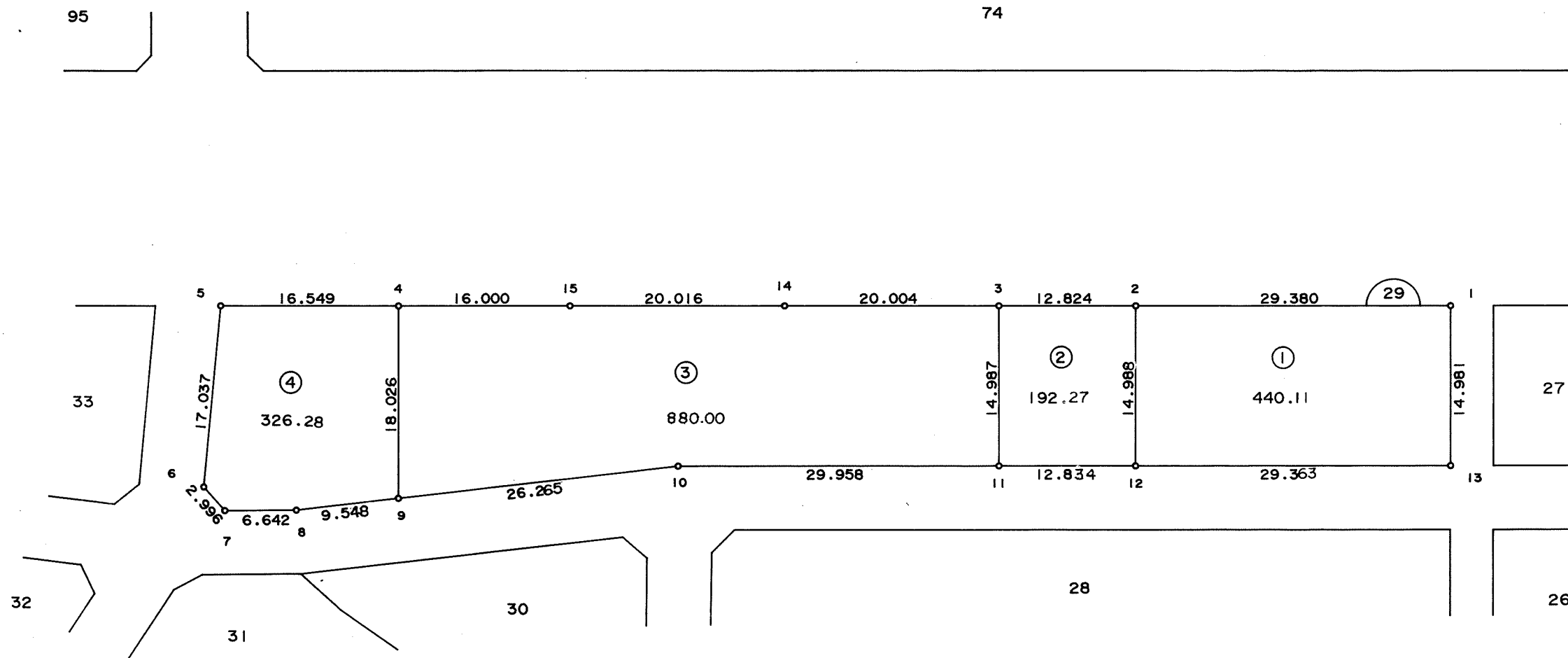

この画地出来形確認測量図は、当該土地区画整理組合が土地区画整理法第 103 条の規定に基づく換地処分時（H 8. 7.26）に伴い作成したものの写しです。（換地処分時に土地権利者に送付したものの写し）

千葉都市計画事業土気南特定土地区画整理事業 画地出来形確認測量図（第三工区）

縮尺 1:500 全葉の

平成
年
月

あすみが丘 8-29



東光測量建設株式会社

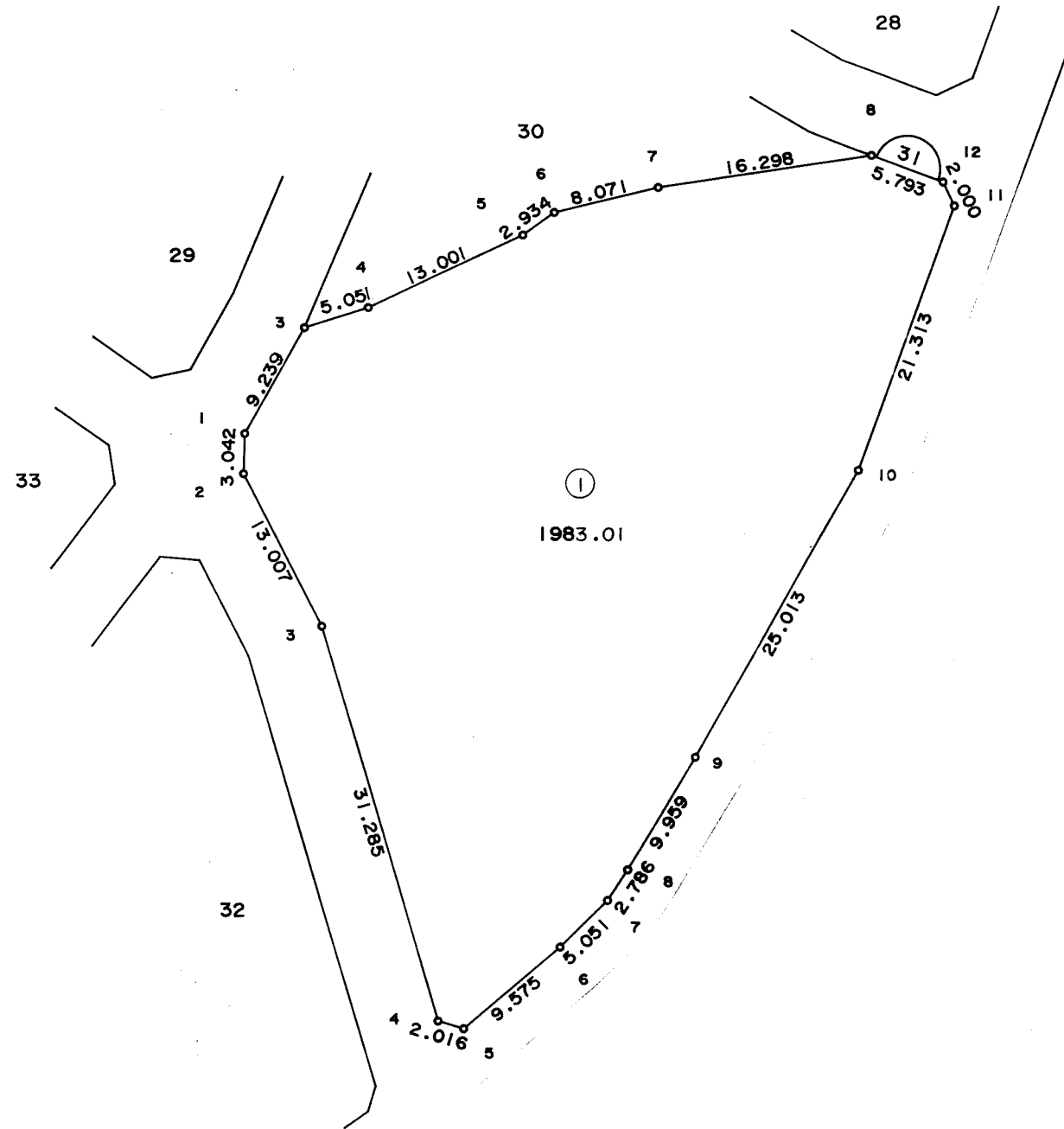
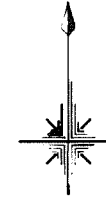

千葉市土気南土地区画整理組合

千葉都市計画事業土気南特定土地区画整理事業
画地出来形確認測量図（第三工区）

縮尺 1:500 全葉の

平成
年
月

あすみが丘 8-30



東光測量建設株式会社

千葉市土気南土地区画整理組合

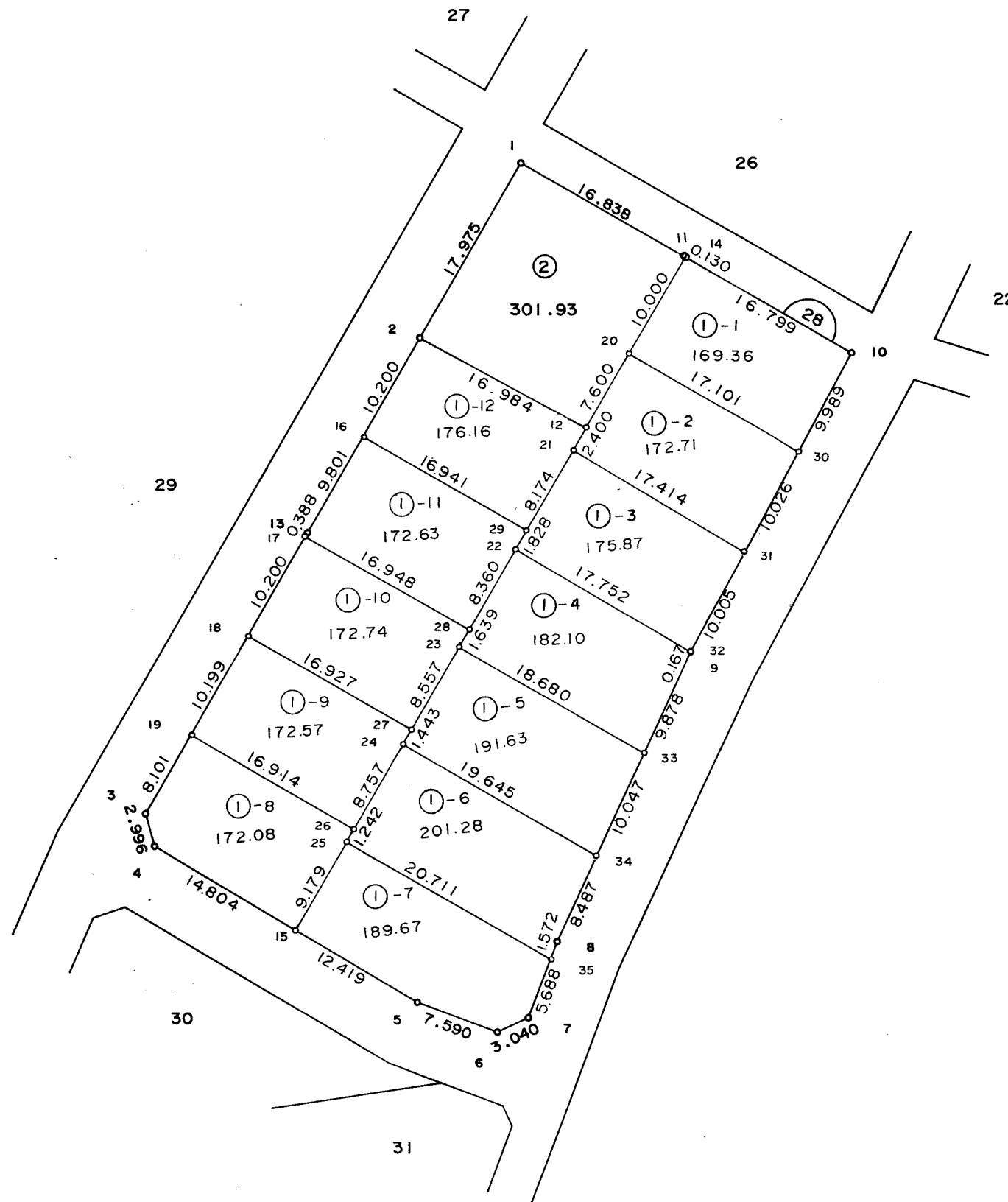

この画地出来形確認測量図は、当該土地区画整理組合が土地区画整理法第 103 条の規定に基づく換地処分時（H 8. 7. 26）に伴い作成したものの写しです。（換地処分時に土地権利者に送付したものの写し）

千葉都市計画事業土気南特定土地区画整理事業 画地出来形確認測量図（第三工区）

縮尺 1:500 全葉の

平成
年
月

あすみが丘 8-31



東光測量建設株式会社

千葉市土気南土地区画整理組合

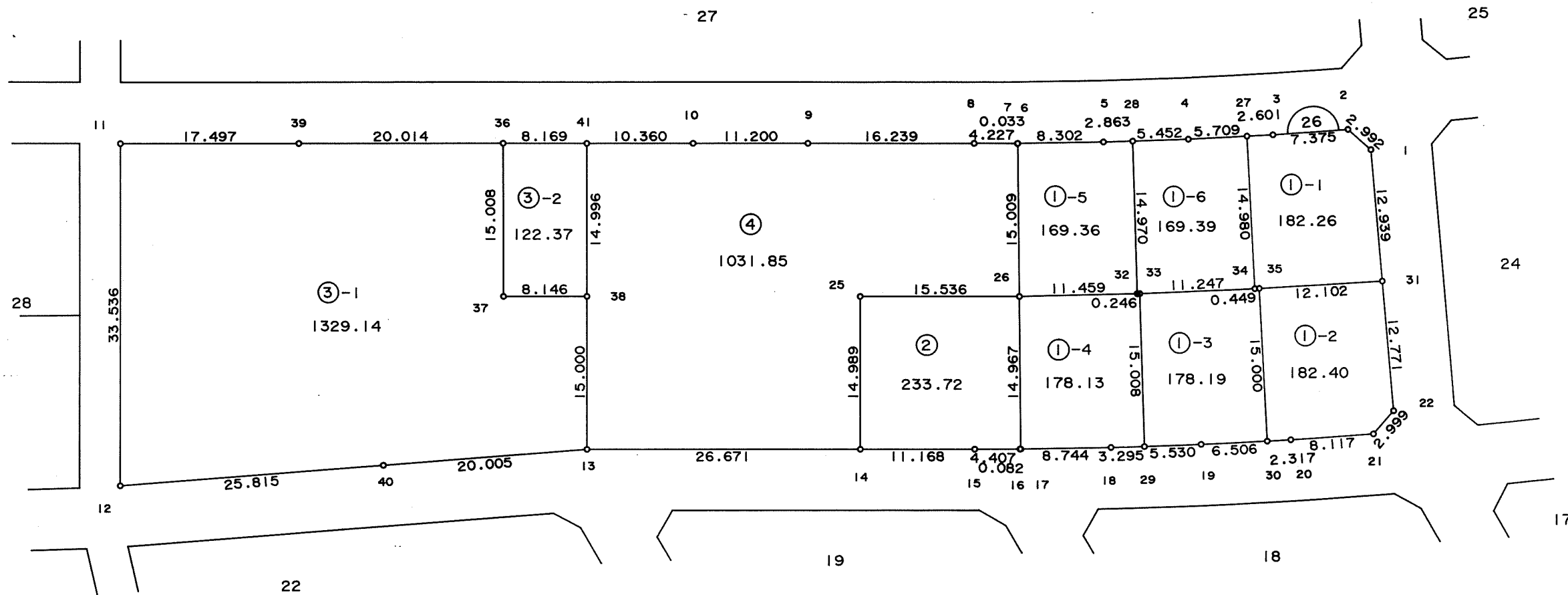
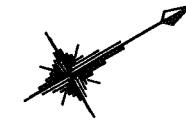

この画地出来形確認測量図は、当該土地区画整理組合が土地区画整理法第 103 条の規定に基づく換地処分時（H 8. 7.26）に伴い作成したものの写しです。（換地処分時に土地権利者に送付したものの写し）

千葉都市計画事業土気南特定土地区画整理事業 画地出来形確認測量図（第三工区）

縮尺 1:500 全葉の

平成
年
月

あすみが丘 8-32



東光測量建設株式会社

千葉市土気南土地区画整理組合

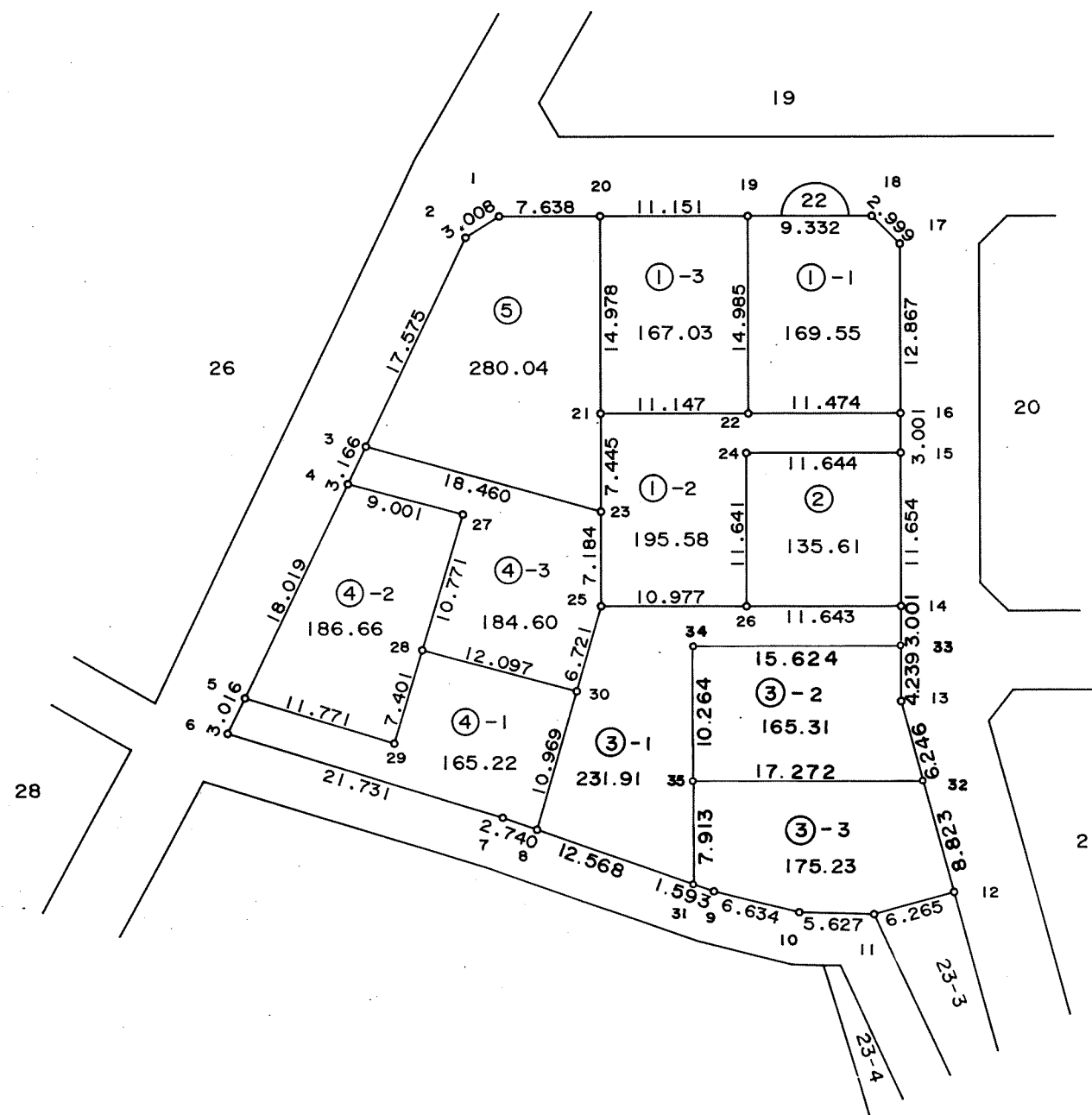

この画地出来形確認測量図は、当該土地区画整理組合が土地区画整理法第 103 条の規定に基づく換地処分時（H 8.7.26）に伴い作成したものの写しです。（換地処分時に土地権利者に送付したものの写し）

千葉都市計画事業土気南特定土地区画整理事業 画地出来形確認測量図（第三工区）

縮尺1:500 全葉の

平成
年
月

あすみが丘8-33



東光測量建設株式会社

千葉市土気南土地区画整理組合

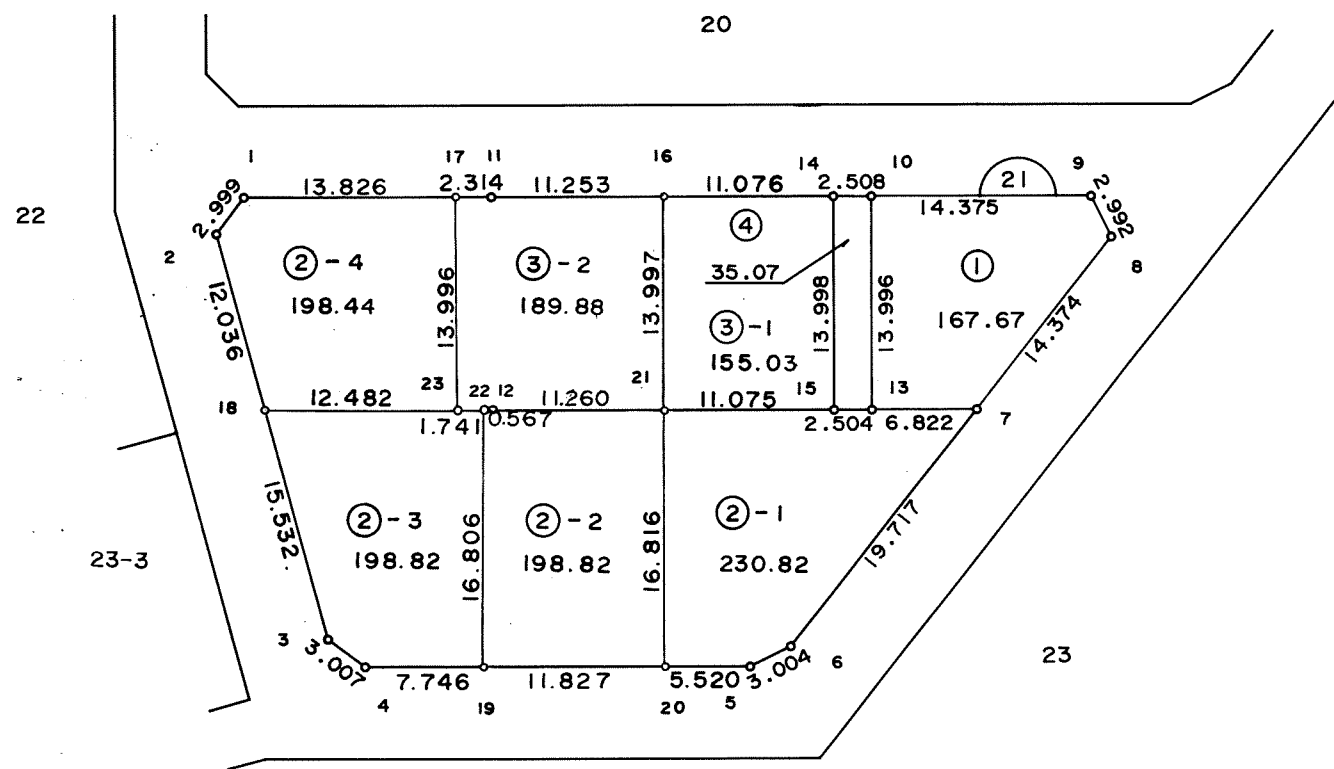


この画地出来形確認測量図は、当該土地区画整理組合が土地区画整理法第103条の規定に基づく換地処分時（H8.7.26）に伴い作成したものの写しです。（換地処分時に土地権利者に送付したものの写し）

千葉都市計画事業土気南特定土地区画整理事業 画地出来形確認測量図（第三工区）

縮尺 1 : 500 全 葉の

平成
年
月

あすみが丘 8-34



東光測量建設株式会社

千葉市土気南土地区画整理組合

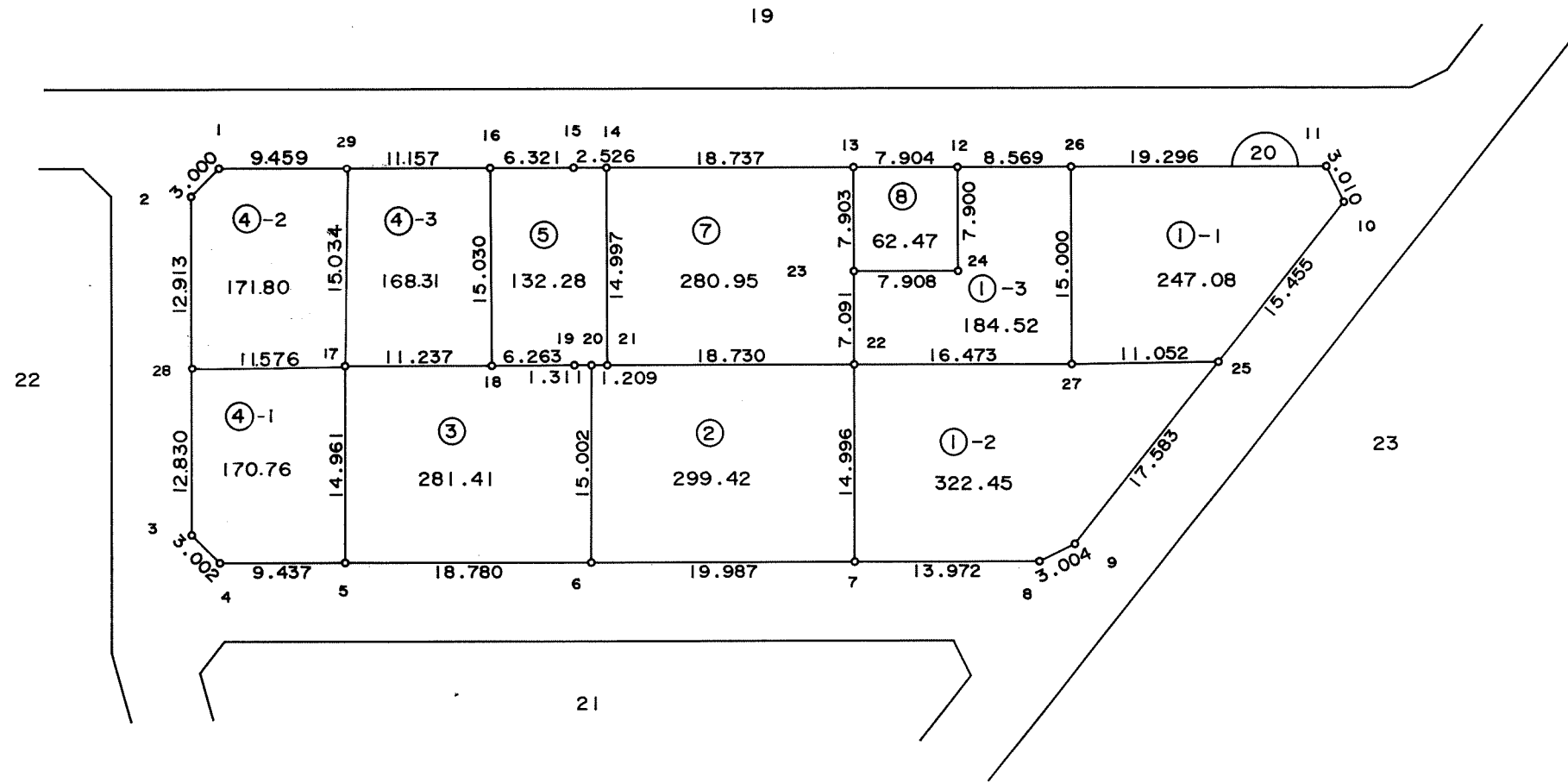

この画地出来形確認測量図は、当該土地区画整理組合が土地区画整理法第 103 条の規定に基づく換地処分時（H 8. 7.26）に伴い作成したものの写しです。（換地処分時に土地権利者に送付したものの写し）

千葉都市計画事業土気南特定土地区画整理事業 画地出来形確認測量図（第三工区）

縮尺 1:500 全葉の

平成
年
月

あすみが丘 8-35



東光測量建設株式会社

千葉市土気南土地区画整理組合

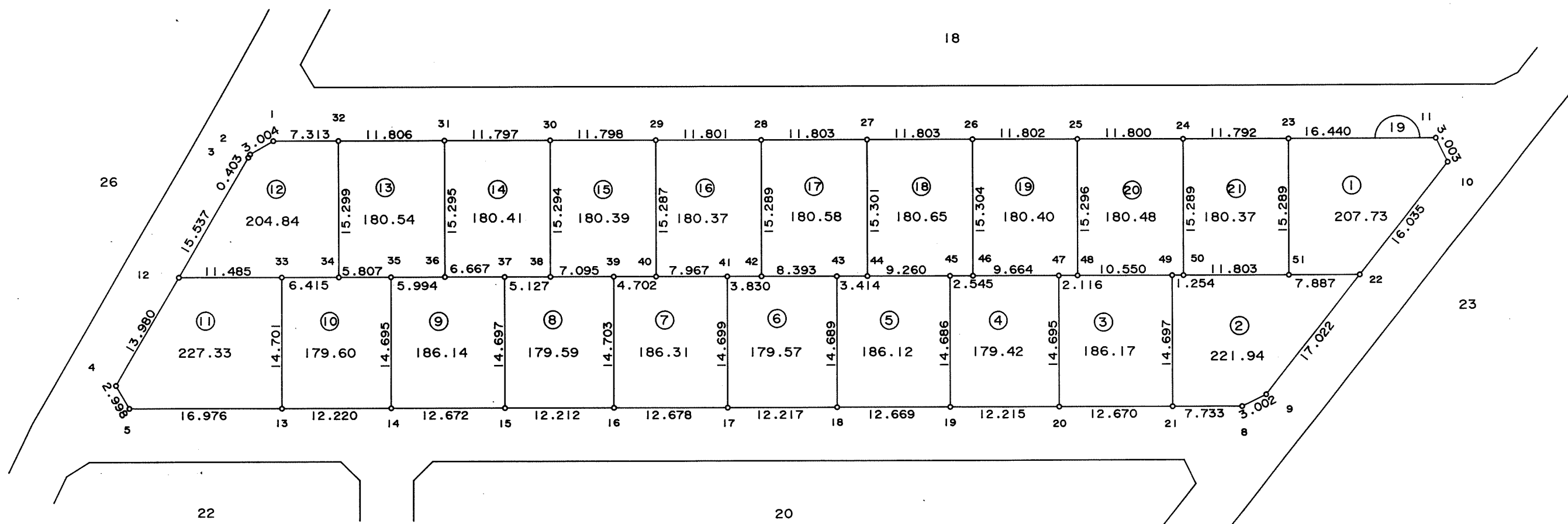
この画地出来形確認測量図は、当該土地区画整理組合が土地区画整理法第 103 条の規定に基づく換地処分時（H 8. 7.26）に伴い作成したものの写しです。（換地処分時に土地権利者に送付したものの写し）

千葉都市計画事業土気南特定土地区画整理事業 画地出来形確認測量図（第三工区）

縮尺 1:500 全葉の

平成
年
月

あすみが丘 8-36



東光測量建設株式会社

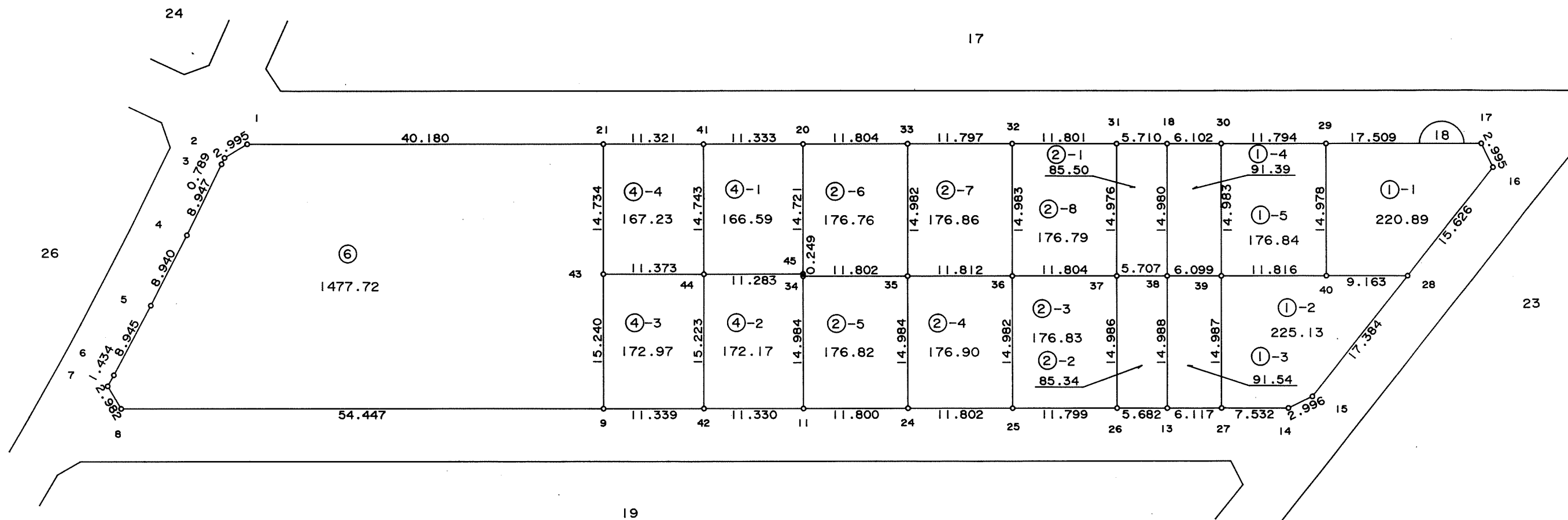
千葉市土気南土地区画整理組合

千葉都市計画事業土気南特定土地区画整理事業 画地出来形確認測量図（第三工区）

縮尺 1:500 全葉の

平成
年
月

あすみが丘 8-37



東光測量建設株式会社


千葉市土気南土地区画整理組合

千葉都市計画事業土気南特定土地区画整理事業 画地出来形確認測量図（第三工区）


縮尺 1:500 全葉の

平成
年
月

あすみが丘 8-38



16



18

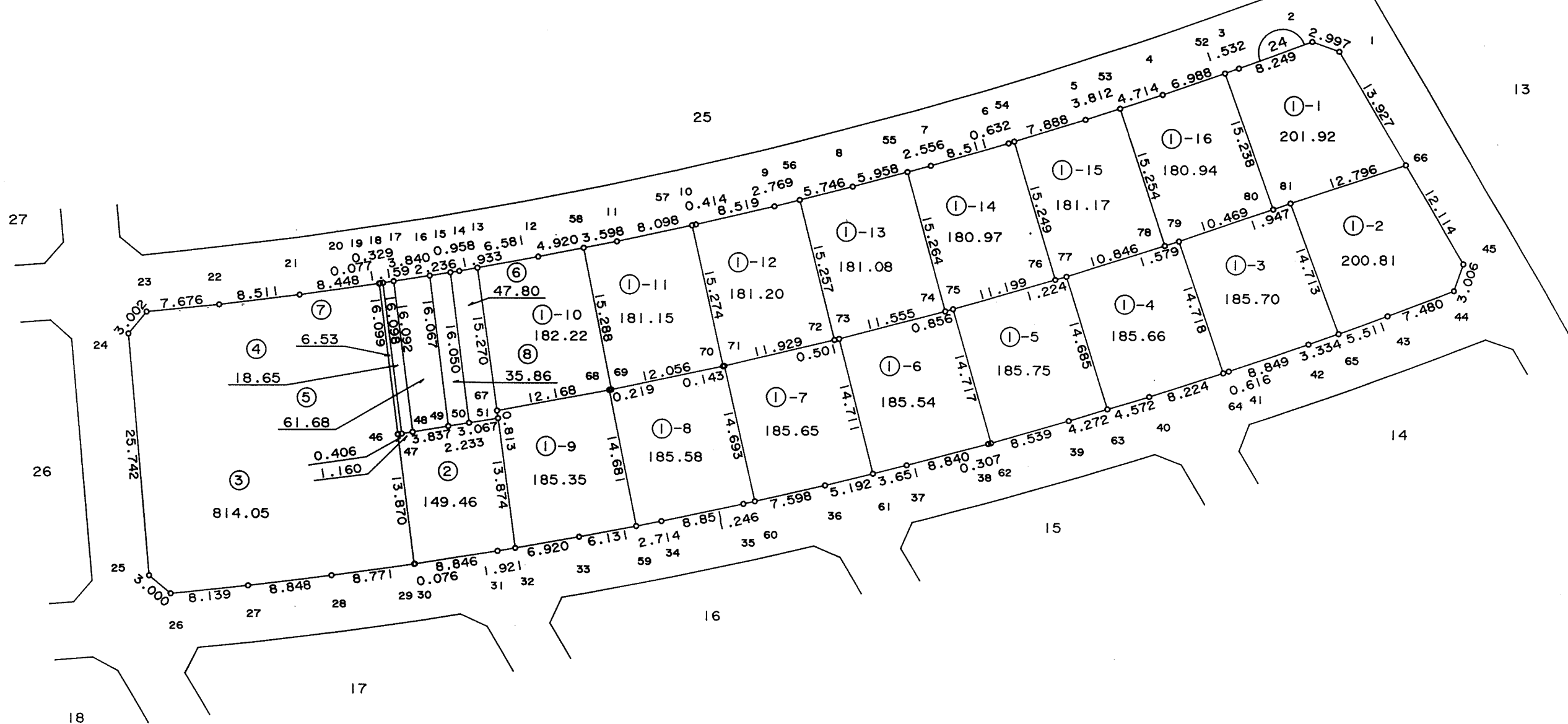

東光測量建設株式会社

千葉市土気南土地区画整理組合

千葉都市計画事業土気南特定土地区画整理事業 画地出来形確認測量図（第三工区）

縮尺 1:500 全 葉の

あすみが丘 8-39



平成
年
月

東光測量建設株式会社

千葉市土気南土地区画整理組合

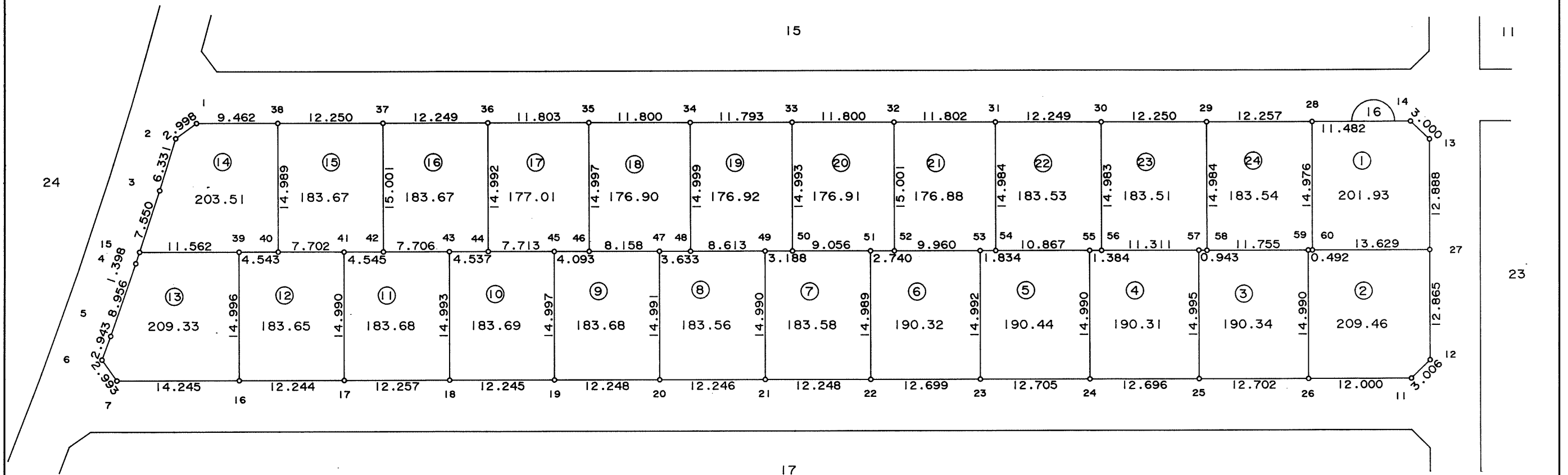

この画地出来形確認測量図は、当該土地区画整理組合が土地区画整理法第103条の規定に基づく換地処分時（H8.7.26）に伴い作成したものの写しです。（換地処分時に土地権利者に送付したものの写し）

千葉都市計画事業土気南特定土地区画整理事業 画地出来形確認測量図（第三工区）

縮尺 1:500 全 葉の

平成
年
月

あすみが丘 8-40



東光測量建設株式会社

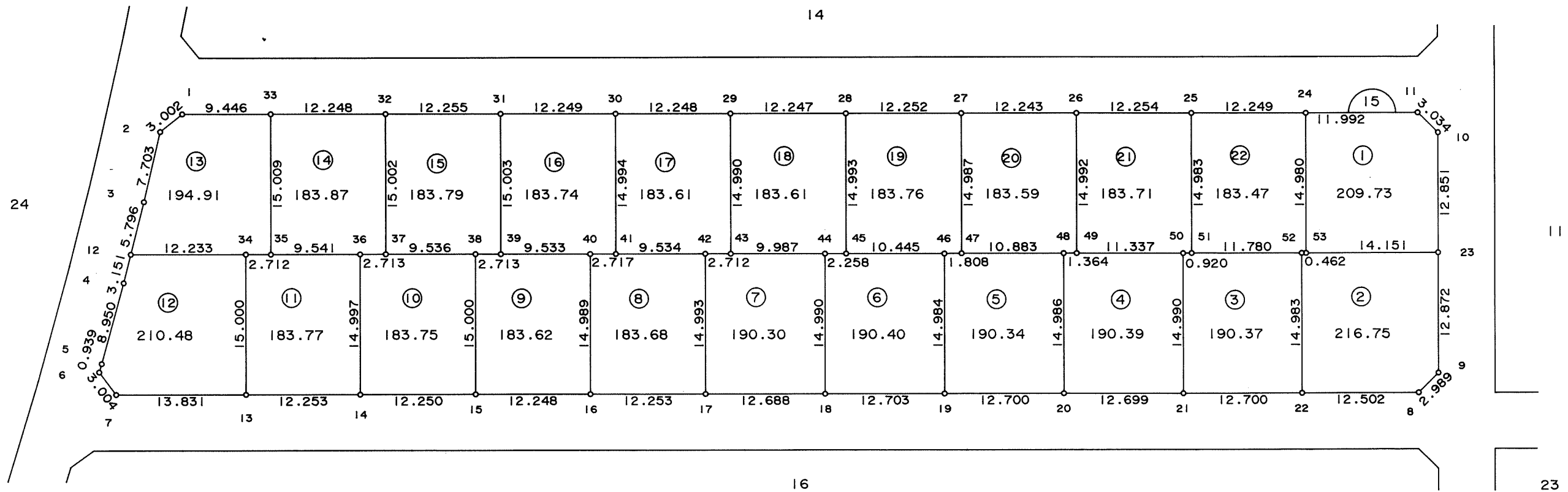

千葉市土気南土地区画整理組合

千葉都市計画事業土気南特定土地区画整理事業 画地出来形確認測量図（第三工区）

縮尺 1:500 全葉の

平成
年
月

あすみが丘 8-41



東光測量建設株式会社

千葉市土気南土地区画整理組合

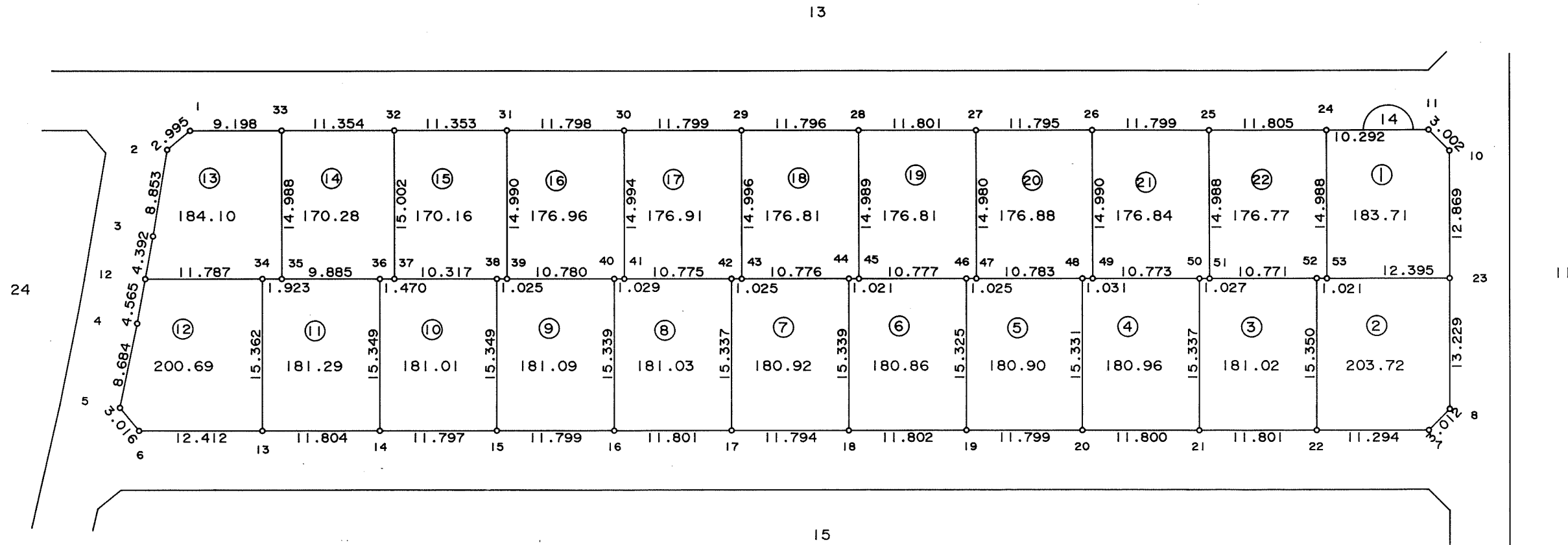

この画地出来形確認測量図は、当該土地区画整理組合が土地区画整理法第 103 条の規定に基づく換地処分時（H 8.7.26）に伴い作成したものの写しです。（換地処分時に土地権利者に送付したものの写し）

千葉都市計画事業土気南特定土地区画整理事業 画地出来形確認測量図（第三工区）

縮尺1:500 全葉の

平成
年
月

あすみが丘8-43



東光測量建設株式会社

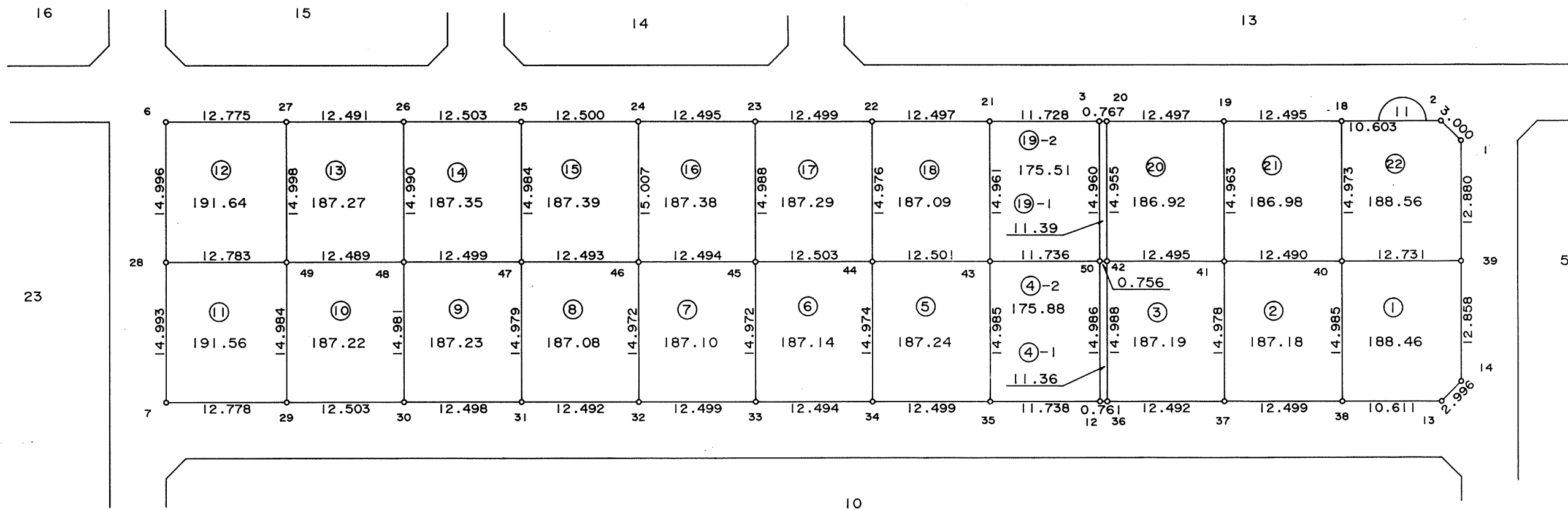


千葉市土気南土地区画整理組合

千葉県都市計画事業土気南特定土地区画整理事業 画地出来形確認測量図（第三工区）

縮尺 1:500 全葉の

平成
年
月

あすみが丘 8-44



東光測量建設株式会社

千葉県土気南土地区画整理組合

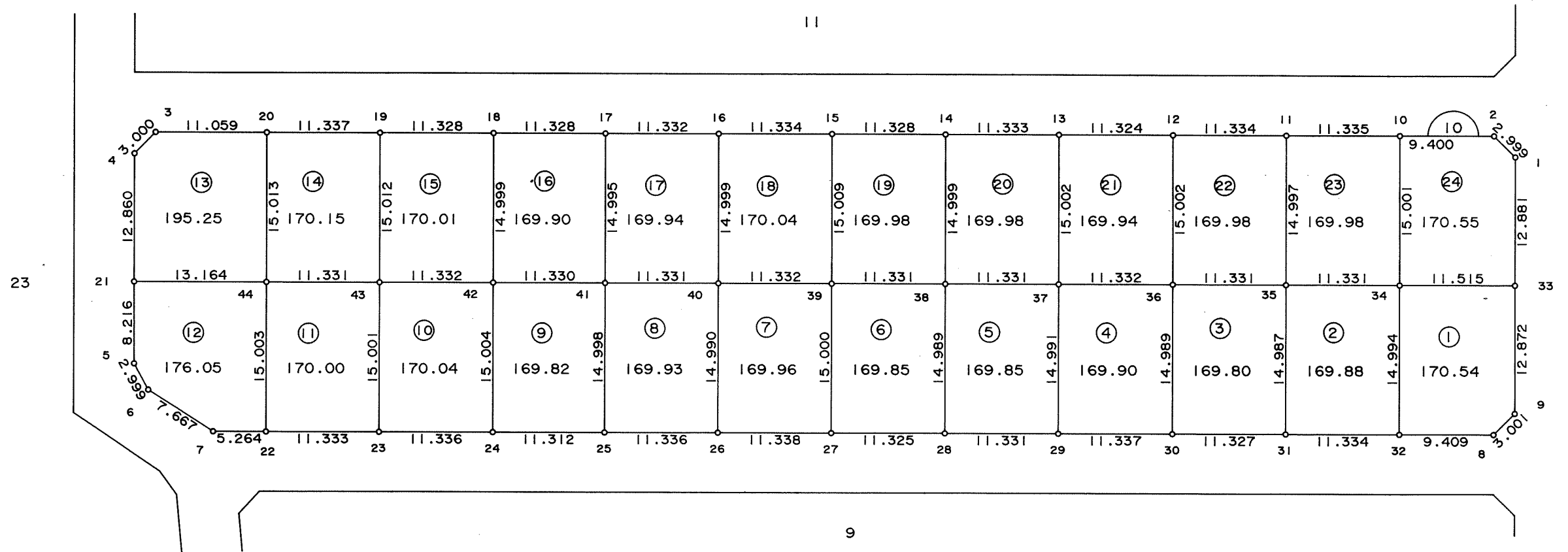

この画地出来形確認測量図は、当該土地区画整理組合が土地区画整理法第 103 条の規定に基づく換地処分時（H 8. 7.26）に伴い作成したものの写しです。（換地処分時に土地権利者に送付したものの写し）

千葉都市計画事業土気南特定土地区画整理事業 画地出来形確認測量図（第三工区）

縮尺 1 : 500 全 葉の

平成
年
月

あすみが丘 8-45



東光測量建設株式会社

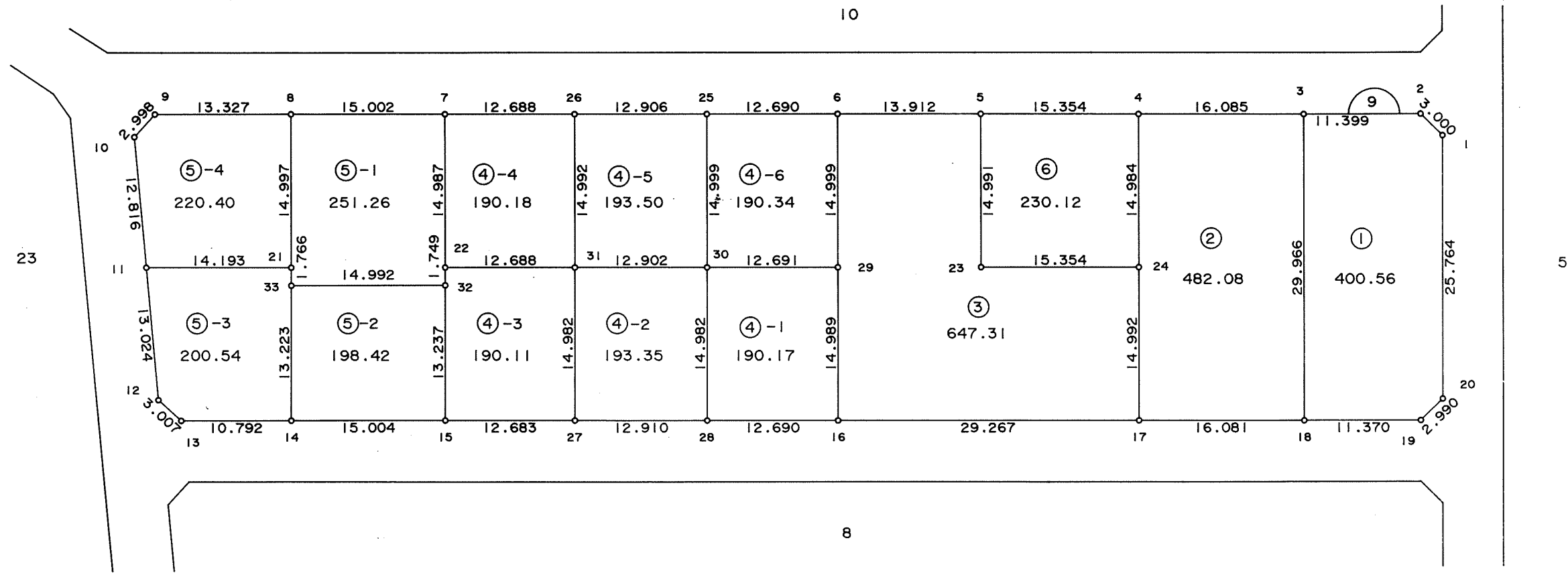
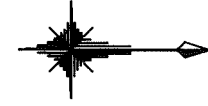

千葉市土気南土地区画整理組合

千葉都市計画事業土気南特定土地区画整理事業 画地出来形確認測量図（第三工区）

縮尺 1:500 全 葉の

平成
年
月

あすみが丘 8-46



東光測量建設株式会社

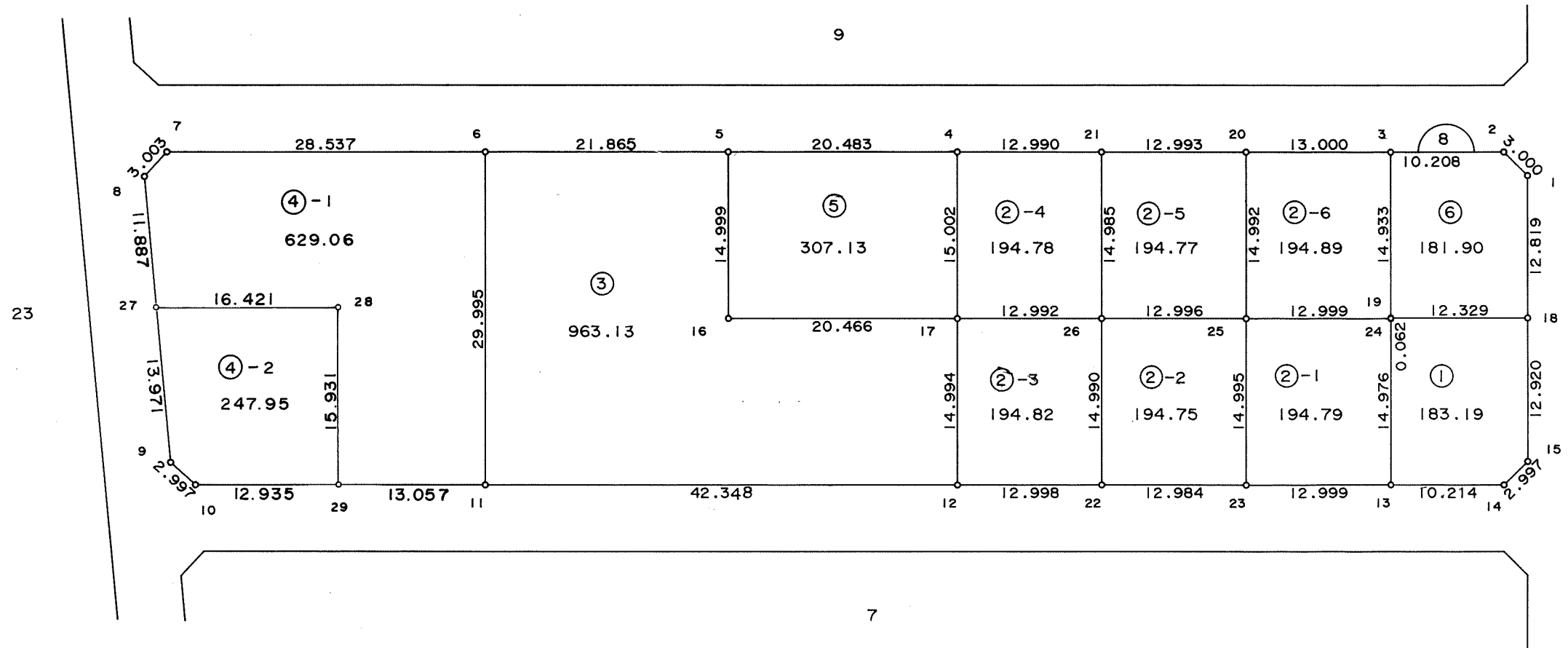

千葉市土気南土地区画整理組合

千葉都市計画事業土気南特定土地区画整理事業 画地出来形確認測量図（第三工区）

縮尺 1 : 500 全 葉 の

平成
年
月

あすみが丘 8-47



東光測量建設株式会社

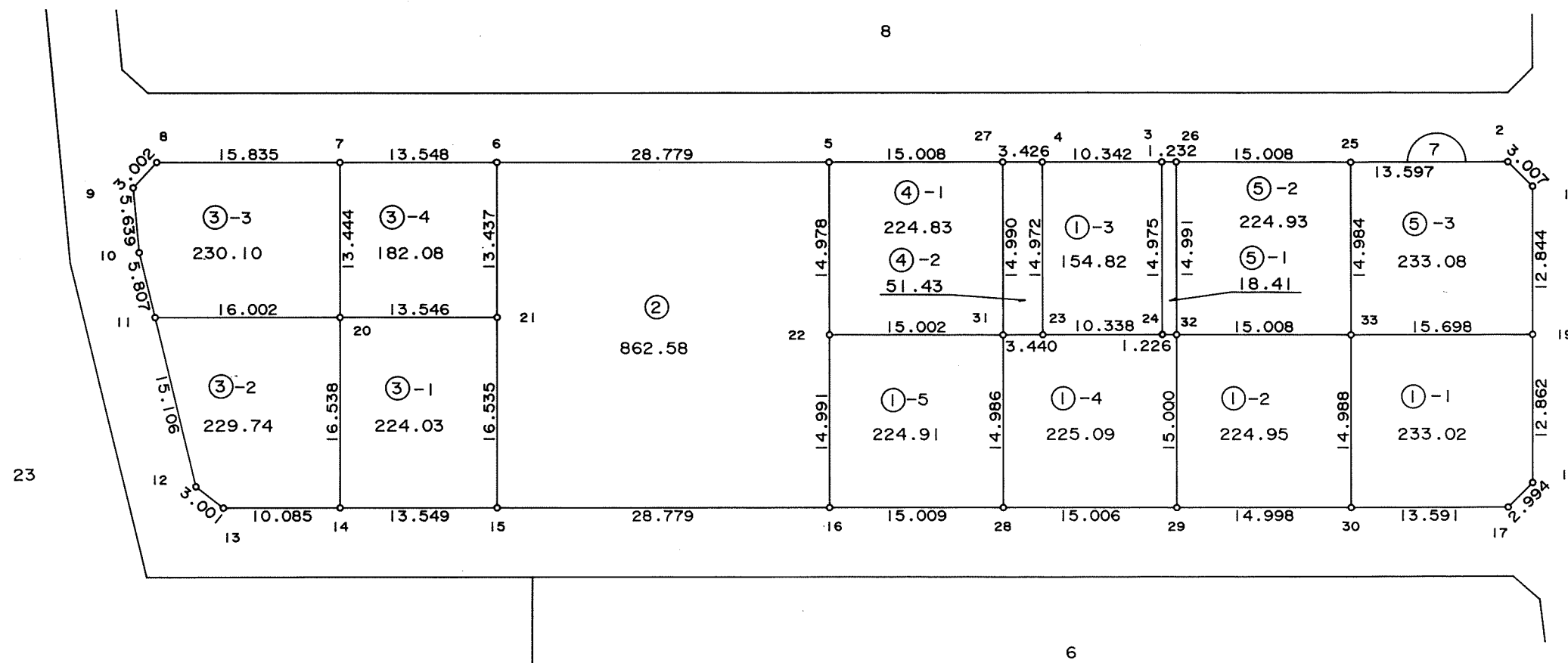
千葉市土気南土地区画整理組合

千葉都市計画事業土気南特定土地区画整理事業 画地出来形確認測量図（第三工区）

縮尺 1:500 全葉の

平成
年
月

あすみが丘 8-48



東光測量建設株式会社

千葉市土気南土地区画整理組合

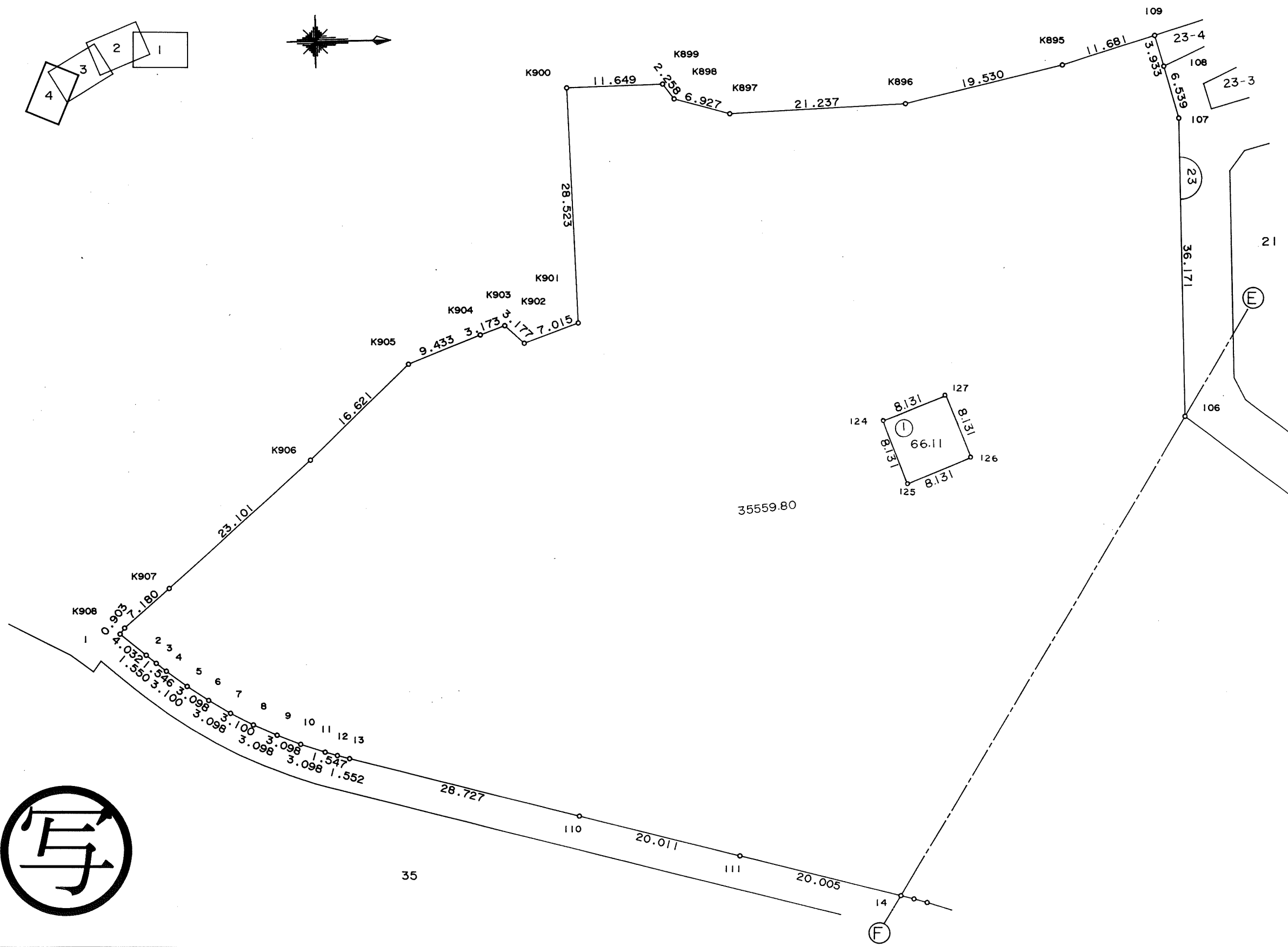
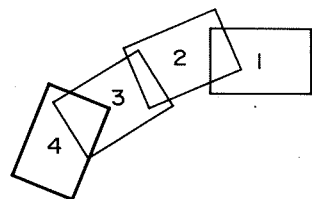
この画地出来形確認測量図は、当該土地区画整理組合が土地区画整理法第103条の規定に基づく換地処分時（H8.7.26）に伴い作成したものの写しです。（換地処分時に土地権利者に送付したものの写し）

千葉都市計画事業土気南特定土地区画整理事業 画地出来形確認測量図（第三工区）

縮尺 1:500 全葉の

平成
年
月

あすみが丘 8-49



東光測量建設株式会社

千葉市土気南土地区画整理組合

この画地出来形確認測量図は、当該土地区画整理組合が土地区画整理法第 103 条の規定に基づく換地処分時 (H 8. 7.26) に伴い作成したものの写しです。(換地処分時に土地権利者に送付したものの写し)