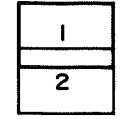


千葉都市計画事業土気南特定土地区画整理事業 画地出来形確認測量図（第三工区）

縮尺 1:500 全 2 葉の 1

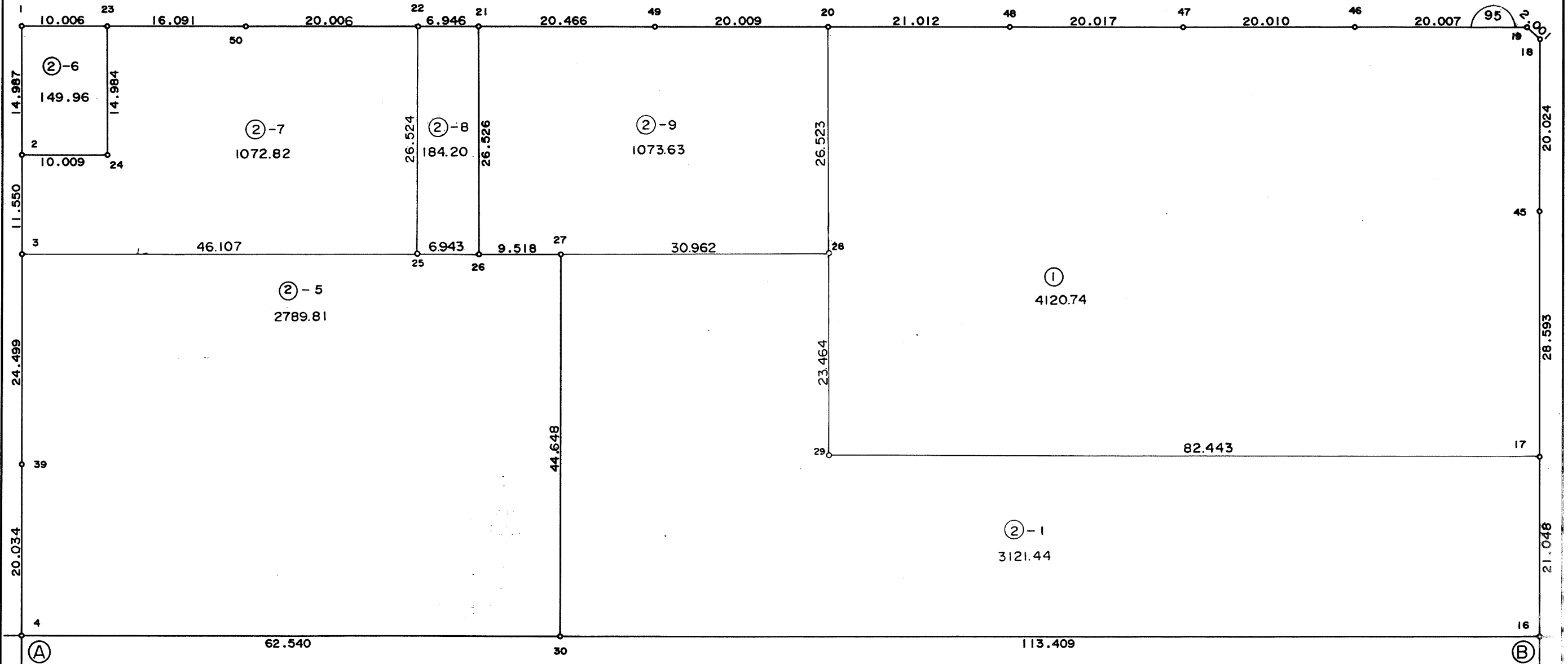
平成
年
月

あすみが丘 9-1



80

74



東光測量建設株式会社

千葉都市計画事業土気南特定土地区画整理事業


この画地出来形確認測量図は、当該土地区画整理組合が土地区画整理法第 103 条の規定に基づく換地処分時（H 8. 7.26）に伴い作成したものの写しです。（換地処分時に土地権利者に送付したものの写し）

千葉都市計画事業土気南特定土地区画整理事業 画地出来形確認測量図（第三工区）

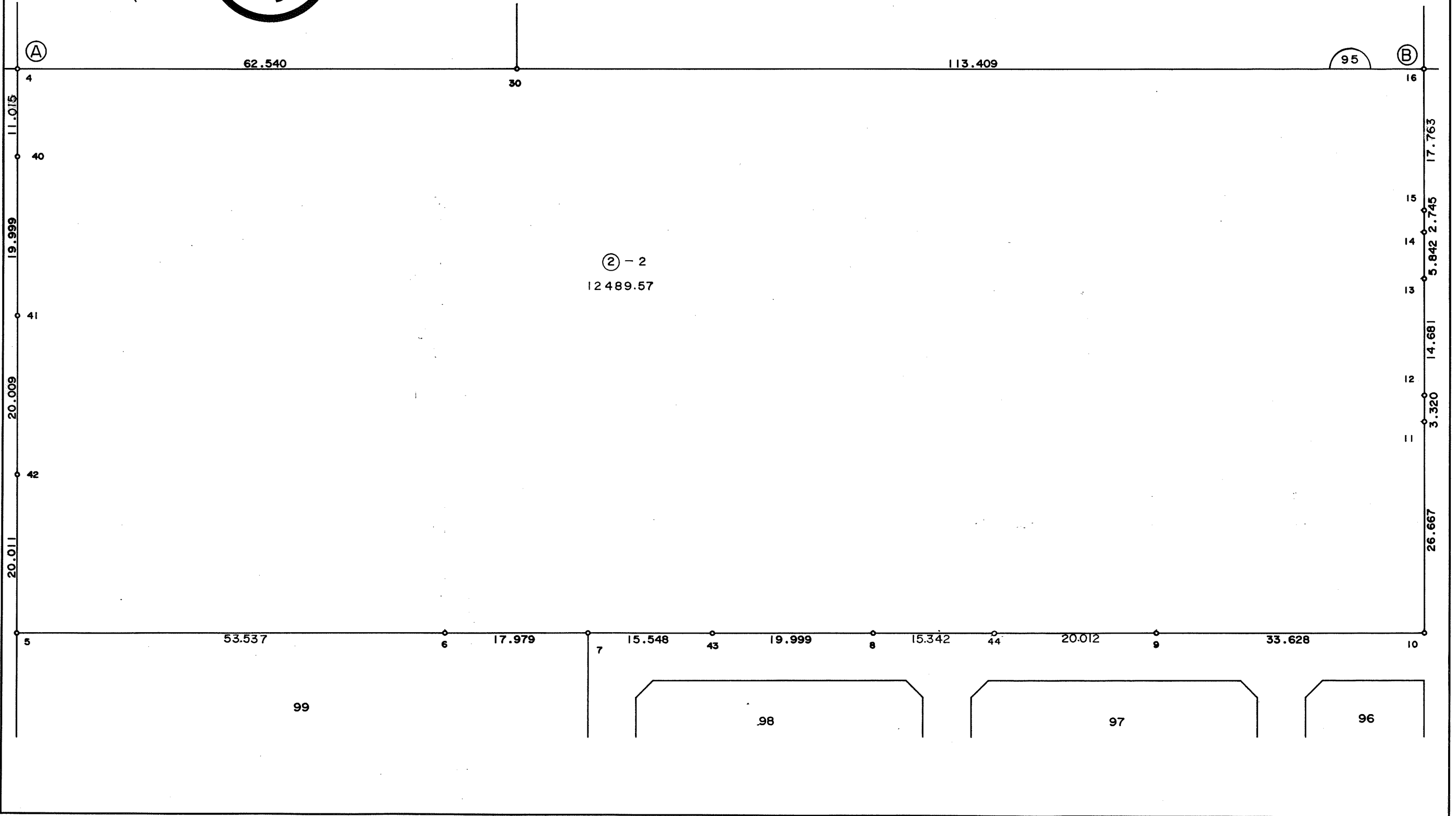
縮尺 1:500 全2葉の2

平成
年
月

あすみが丘 9-1



1
2



東光測量建設株式会社

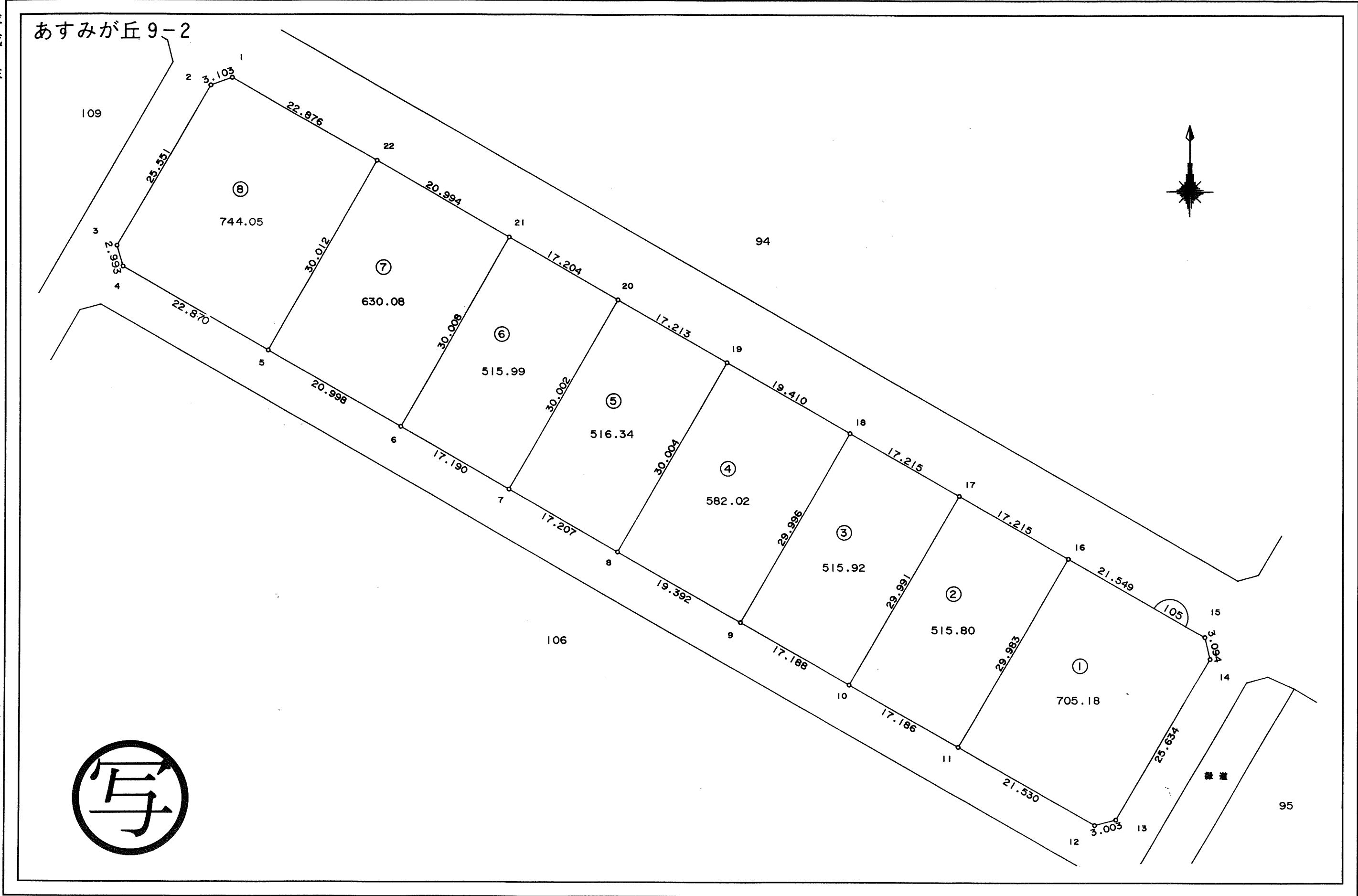
千葉市土気南特定土地区画整理事業

この画地出来形確認測量図は、当該土地区画整理組合が土地区画整理法第103条の規定に基づく換地処分時（H8.7.26）に伴い作成したものの写しです。（換地処分時に土地権利者に送付したものの写し）

千葉都市計画事業土気南特定土地区画整理事業 画地出来形確認測量図（第三工区）


縮尺 1:500 全葉の

平成
年
月



千葉市土気南土地区画整理組合

東光測量建設株式会社




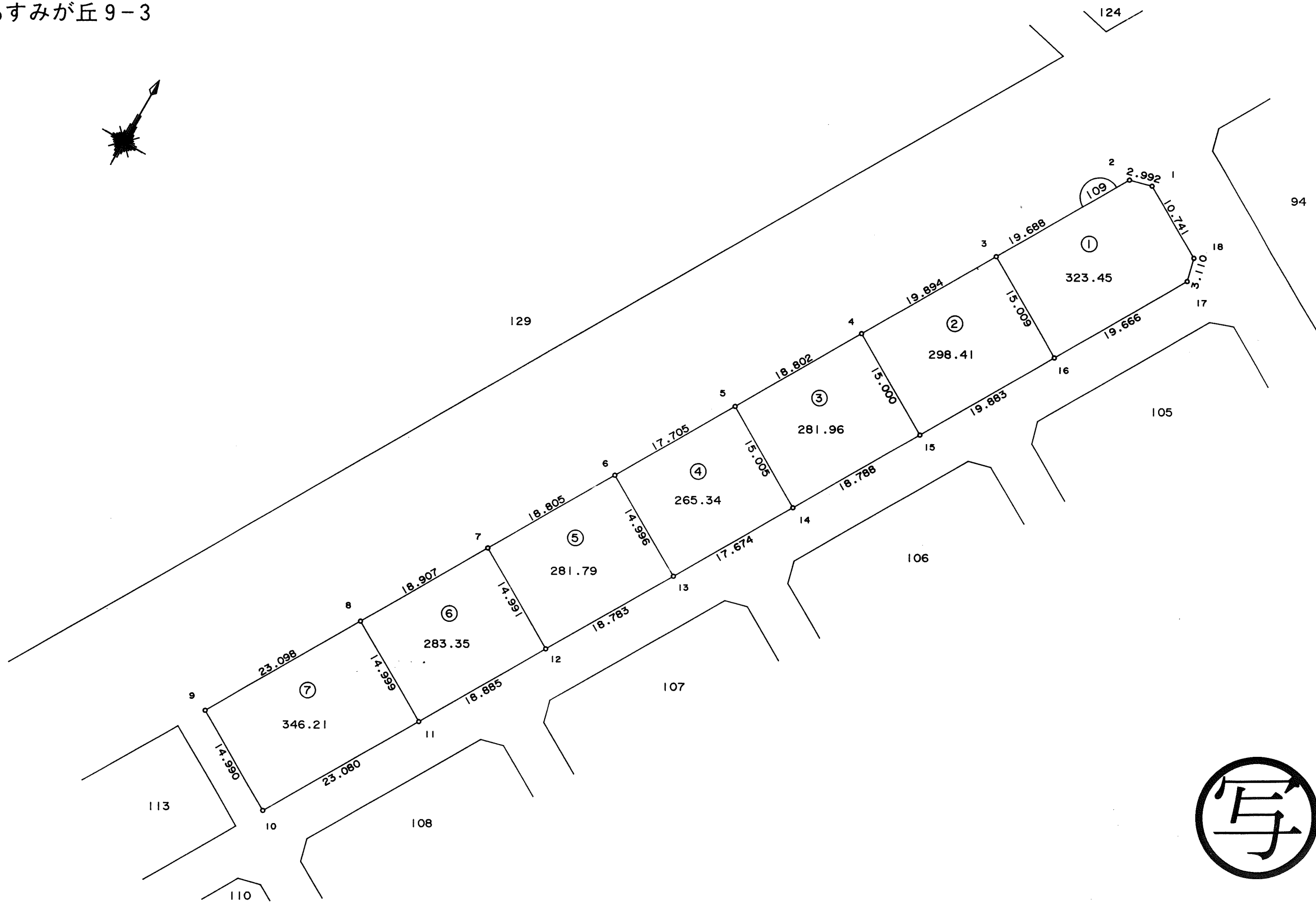
この画地出来形確認測量図は、当該土地区画整理組合が土地区画整理法第 103 条の規定に基づく換地処分時（H 8. 7.26）に伴い作成したものの写しです。（換地処分時に土地権利者に送付したものの写し）

千葉都市計画事業土気南特定土地区画整理事業 画地出来形確認測量図（第三工区）

縮尺 1 : 500 全 葉の

平成
年
月

あすみが丘 9-3



東光測量建設株式会社

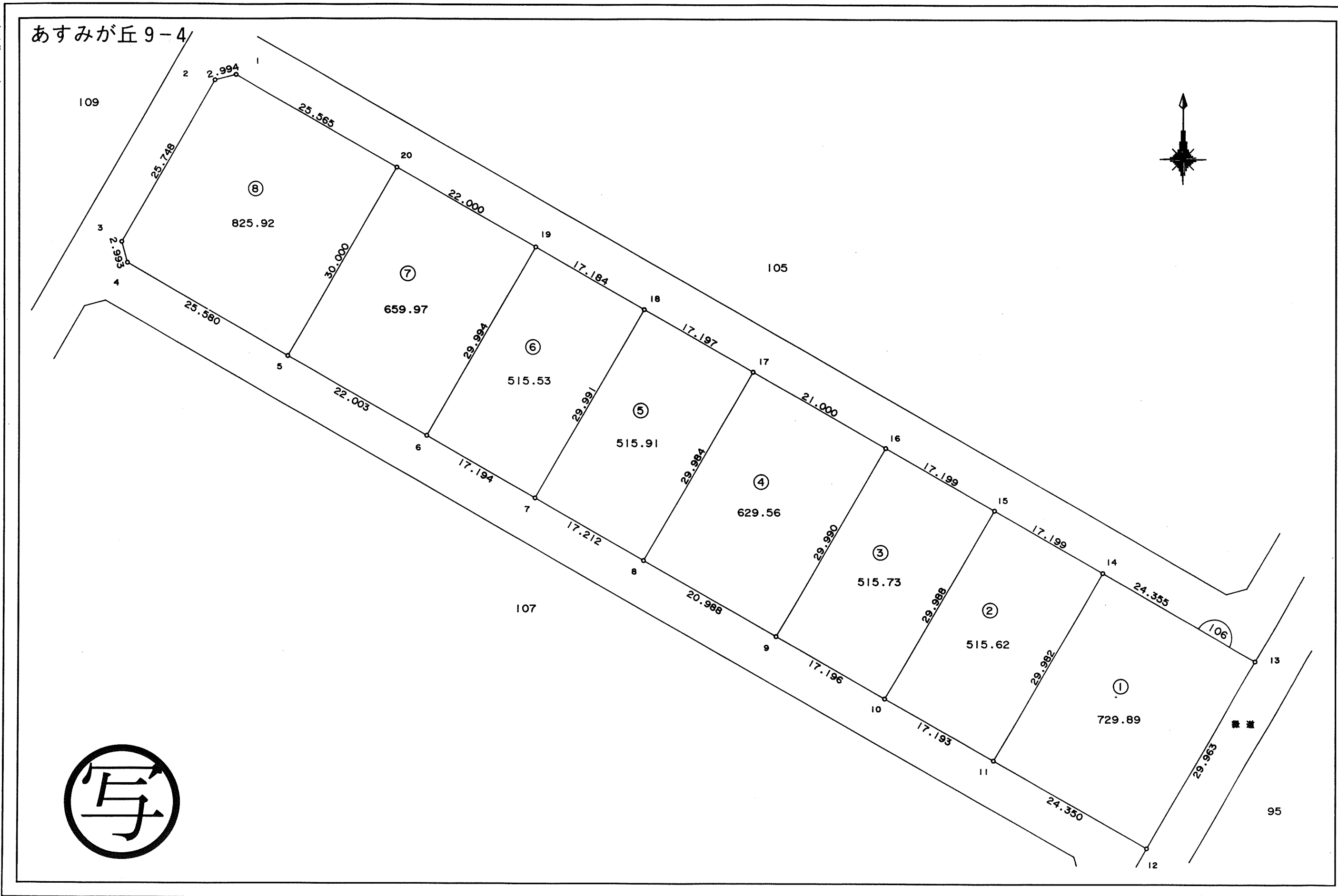
千葉市土気南土地区画整理組合

この画地出来形確認測量図は、当該土地区画整理組合が土地区画整理法第 103 条の規定に基づく換地処分時（H 8. 7.26）に伴い作成したものの写しです。（換地処分時に土地権利者に送付したものの写し）

千葉都市計画事業土気南特定土地区画整理事業 画地出来形確認測量図（第三工区）

縮尺 1:500 全 葉の

平成
年
月



東光測量建設株式会社

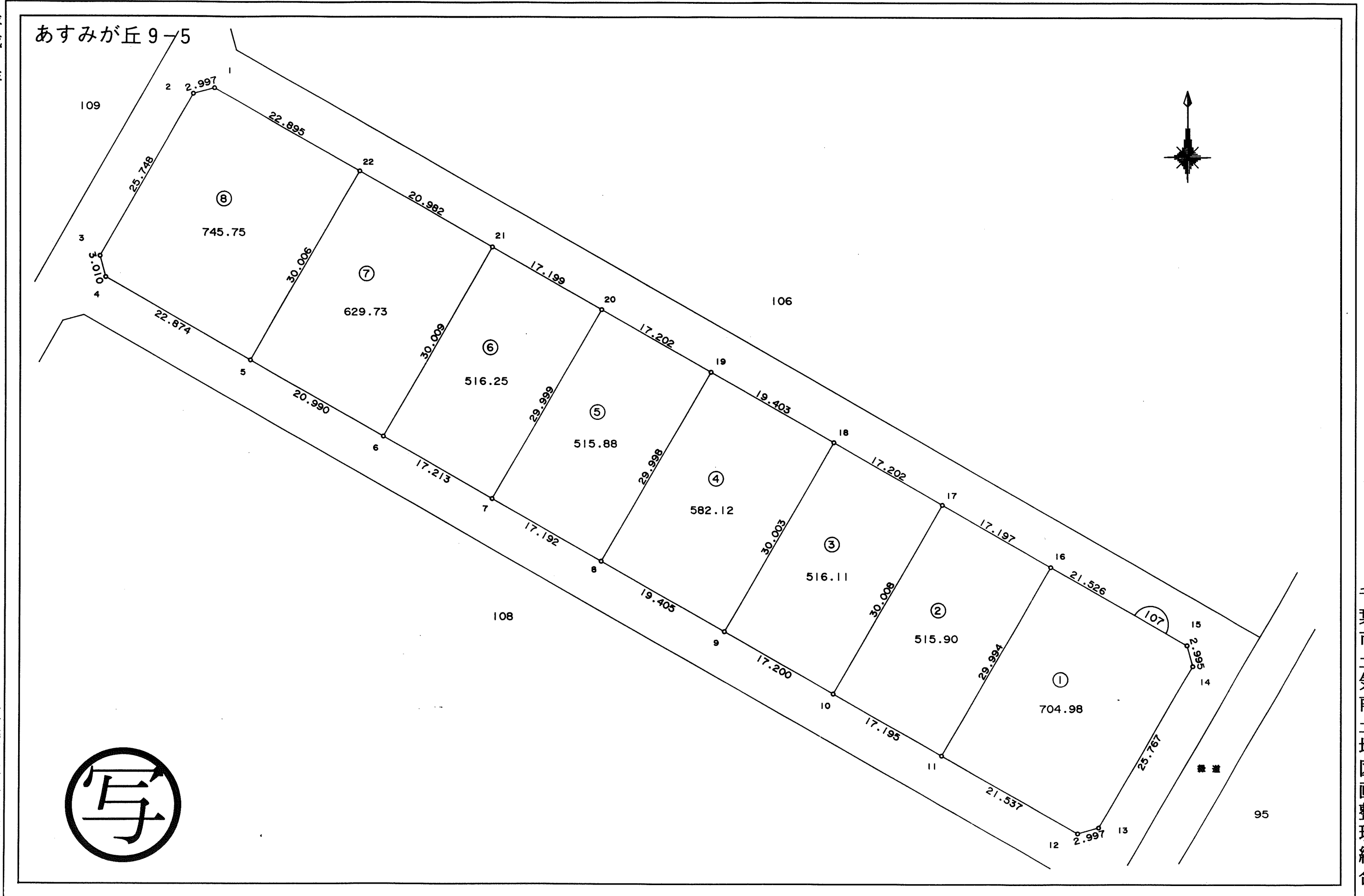
千葉市土気南土地区画整理組合

この画地出来形確認測量図は、当該土地区画整理組合が土地区画整理法第 103 条の規定に基づく換地処分時（H 8. 7.26）に伴い作成したものの写しです。（換地処分時に土地権利者に送付したものの写し）

千葉都市計画事業土気南特定土地区画整理事業 画地出来形確認測量図（第三工区）

縮尺 1:500 全 葉の

平成
年
月



東光測量建設株式会社

千葉市土気南土地区画整理組合

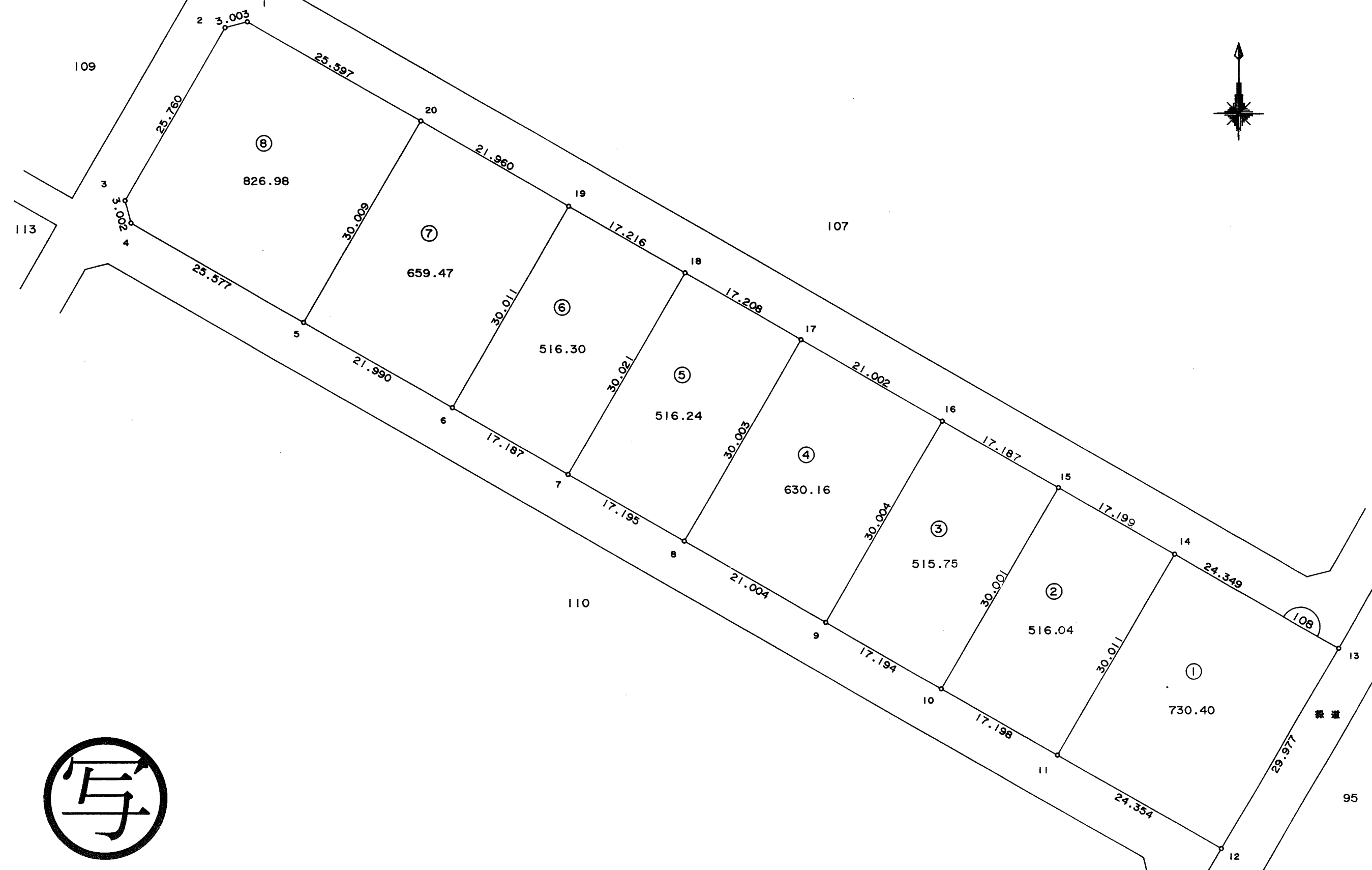
この画地出来形確認測量図は、当該土地区画整理組合が土地区画整理法第 103 条の規定に基づく換地処分時（H 8. 7.26）に伴い作成したものの写しです。（換地処分時に土地権利者に送付したものの写し）

千葉都市計画事業土気南特定土地区画整理事業 画地出来形確認測量図（第三工区）


縮尺 1:500 全葉の

平成
年
月

あすみが丘 9-6



千葉市土気南土地区画整理組合



東光測量建設株式会社


この画地出来形確認測量図は、当該土地区画整理組合が土地区画整理法第 103 条の規定に基づく換地処分時 (H 8. 7.26) に伴い作成したものの写しです。(換地処分時に土地権利者に送付したものの写し)

千葉都市計画事業土気南特定土地区画整理事業 画地出来形確認測量図（第三工区）

縮尺1:500 全葉の

平成
年
月

あすみが丘9-7



東光測量建設株式会社

千葉市土気南土地区画整理事業

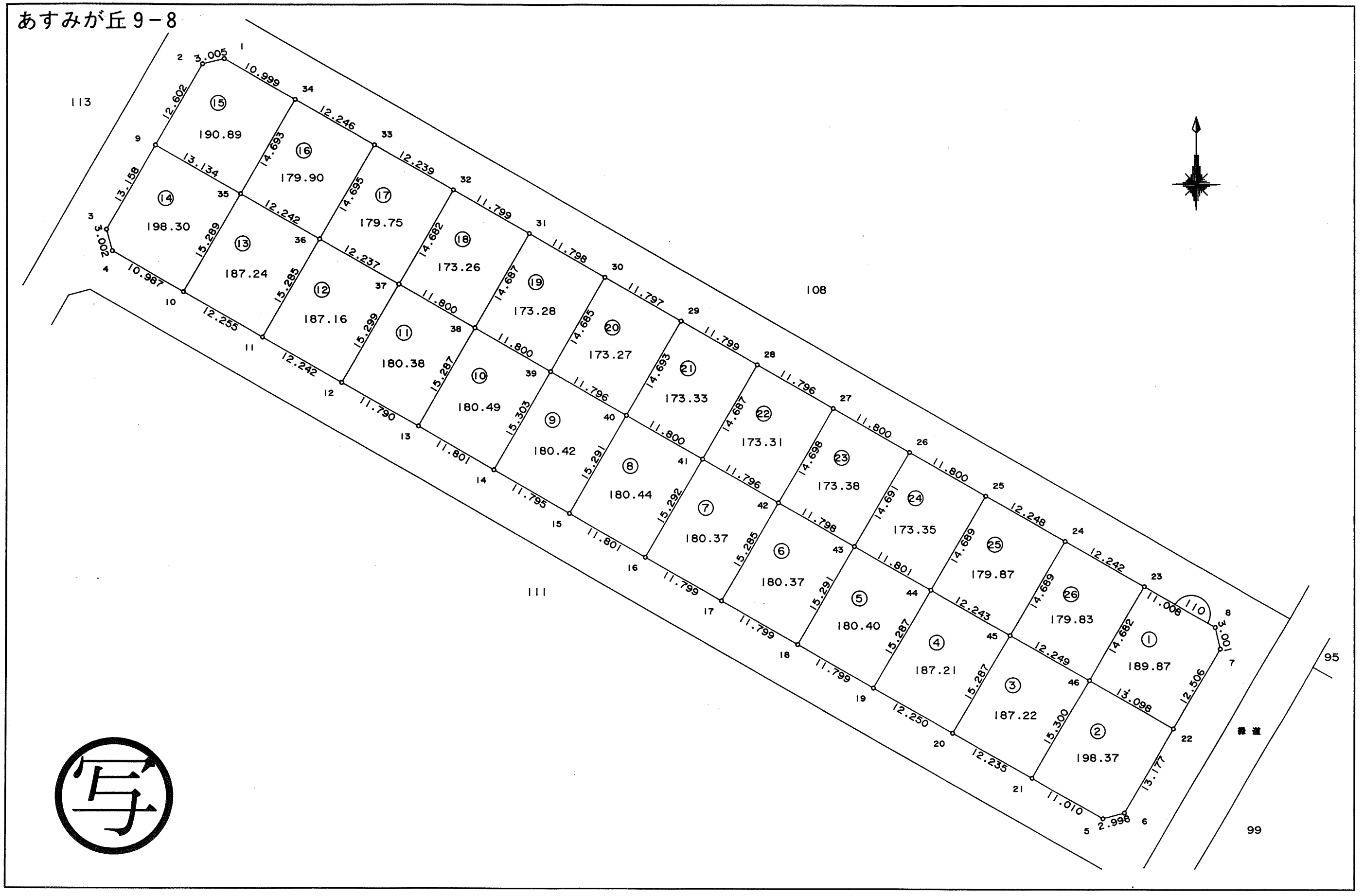
この画地出来形確認測量図は、当該土地区画整理組合が土地区画整理法第103条の規定に基づく換地処分時（H8.7.26）に伴い作成したものの写しです。（換地処分時に土地権利者に送付したものの写し）

千葉都市計画事業土気南特定土地区画整理事業 画地出来形確認測量図 (第三工区)

縮尺 1:500 全葉の

平成
年月

あすみが丘 9-8



東光測量建設株式会社

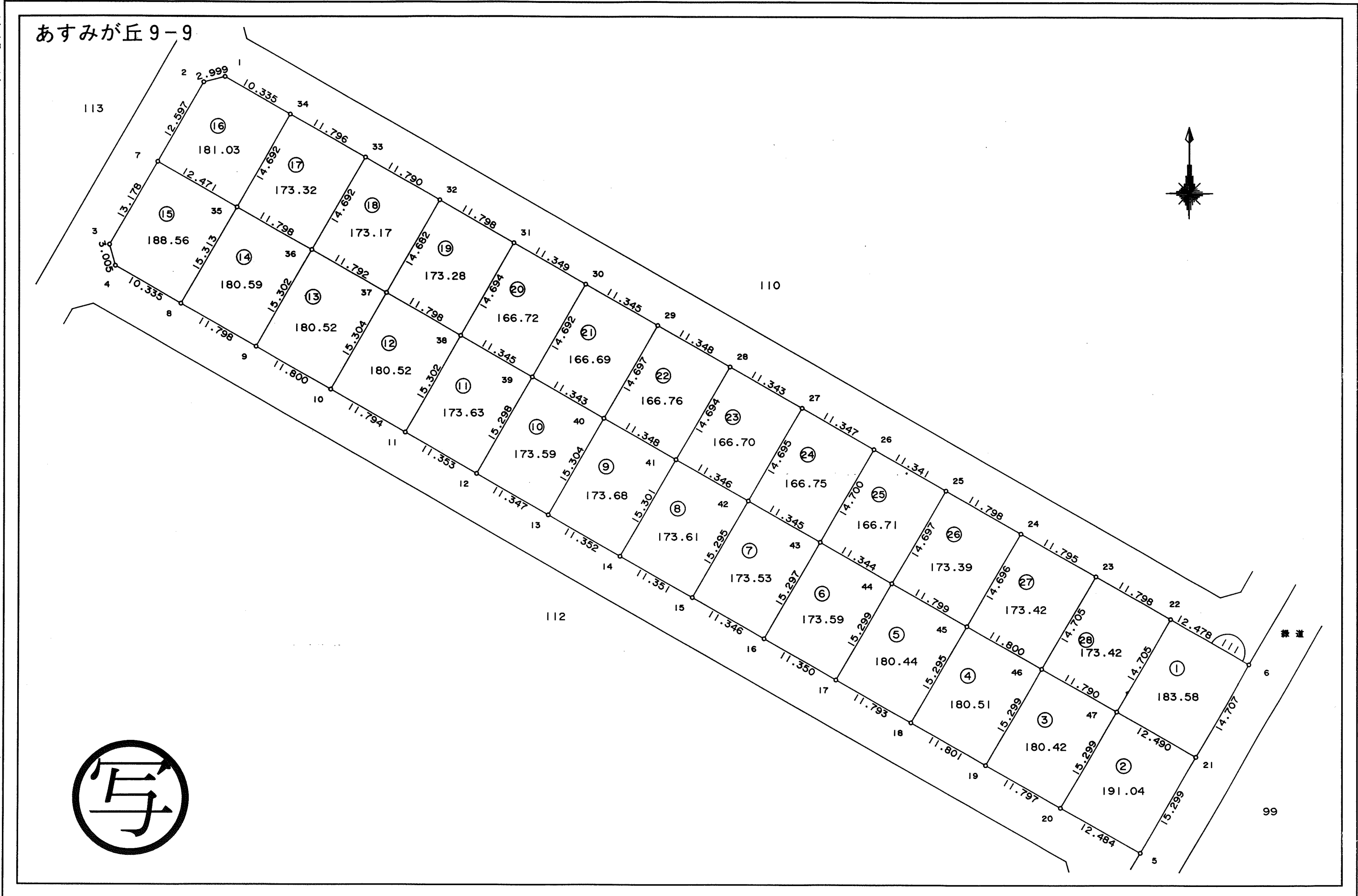
千葉市土気南土地区画整理組合

この画地出来形確認測量図は、当該土地区画整理組合が土地区画整理法第 103 条の規定に基づく換地処分時 (H 8. 7.26) に伴い作成したものの写しです。(換地処分時に土地権利者に送付したものの写し)

千葉都市計画事業土気南特定土地区画整理事業 画地出来形確認測量図（第三工区）

縮尺 1:500 全葉の

平成
年
月



東光測量建設株式会社

千葉市土気南土地区画整理組合

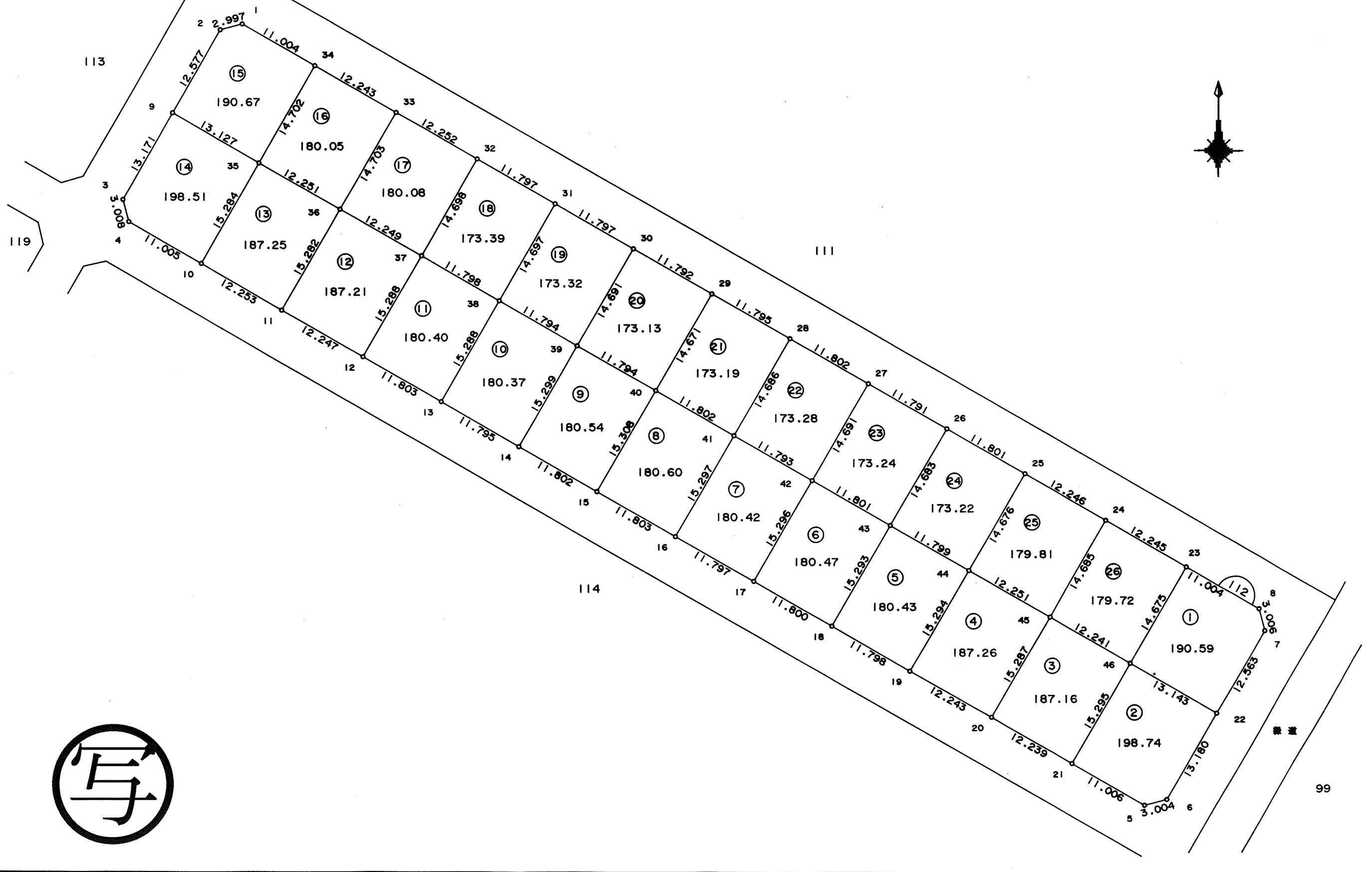
この画地出来形確認測量図は、当該土地区画整理組合が土地区画整理法第 103 条の規定に基づく換地処分時（H 8. 7.26）に伴い作成したものの写しです。（換地処分時に土地権利者に送付したものの写し）

千葉都市計画事業土気南特定土地区画整理事業 画地出来形確認測量図（第三工区）

縮尺 1:500 全葉の

平成
年
月

あすみが丘 9-10



東光測量建設株式会社

千葉市土気南土地区画整理組合

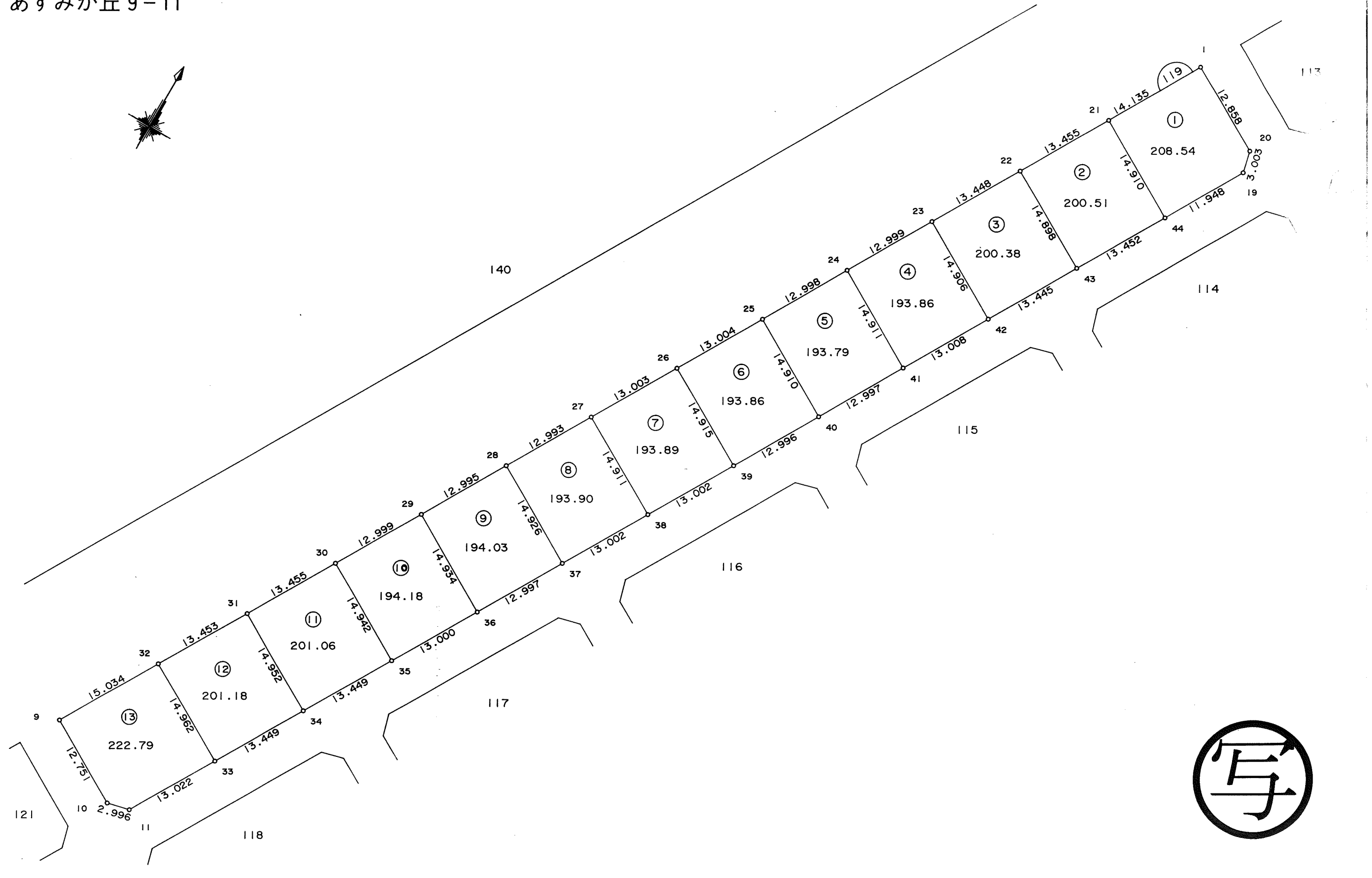
この画地出来形確認測量図は、当該土地区画整理組合が土地区画整理法第 103 条の規定に基づく換地処分時（H 8. 7.26）に伴い作成したものの写しです。（換地処分時に土地権利者に送付したものの写し）

千葉都市計画事業土気南特定土地区画整理事業 画地出来形確認測量図（第三工区）

縮尺1:500 全葉の

平成
年
月

あすみが丘9-11



東光測量建設株式会社

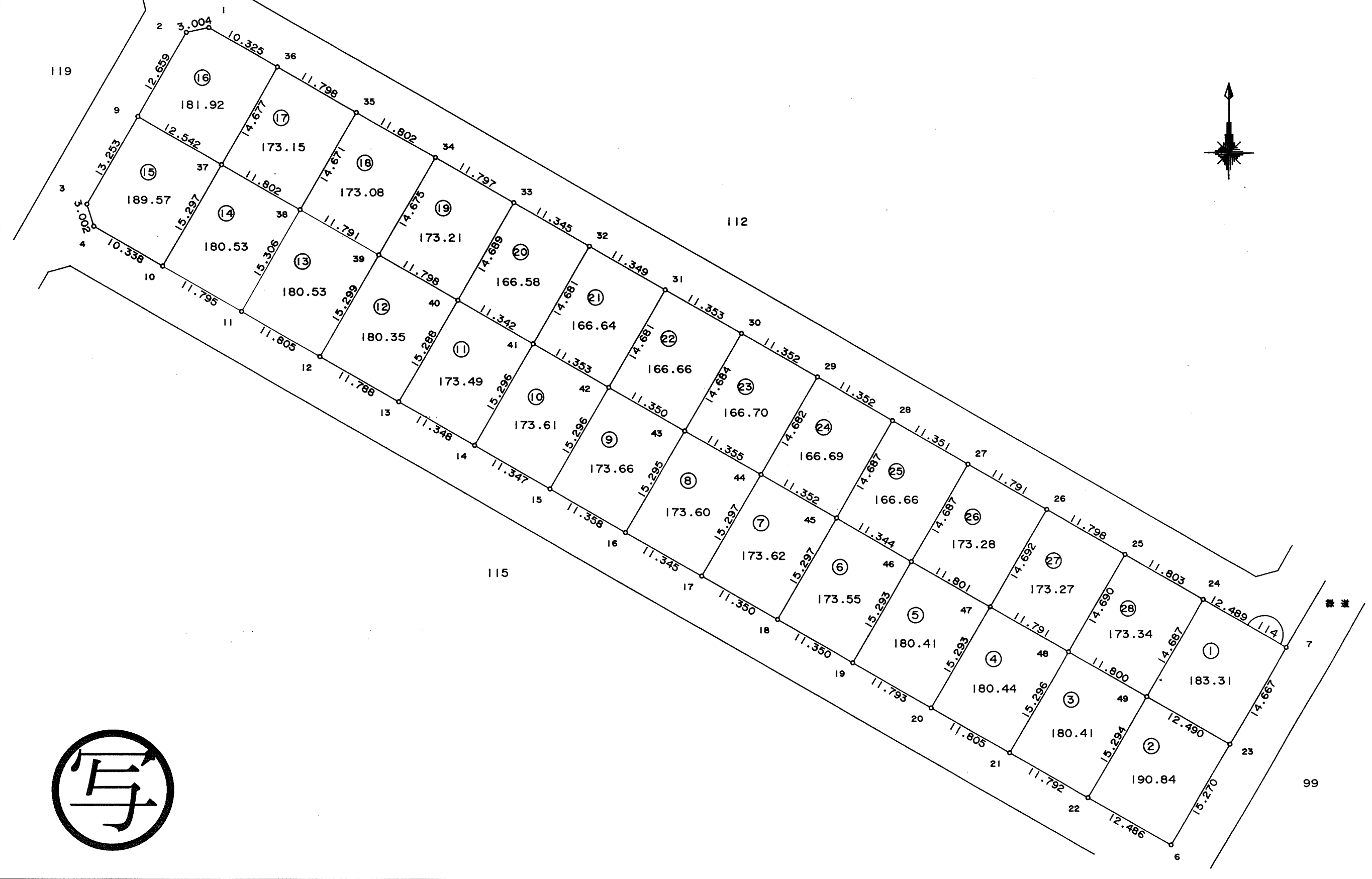
この画地出来形確認測量図は、当該土地区画整理組合が土地区画整理法第103条の規定に基づく換地処分時（H8.7.26）に伴い作成したものの写しです。（換地処分時に土地権利者に送付したものの写し）

千葉都市計画事業土気南特定土地区画整理事業 画地出来形確認測量図（第三工区）

縮尺1:500 全葉の

平成
年
月

あすみが丘 9-12



千葉市土気南土地区画整理組合

東光測量建設株式会社



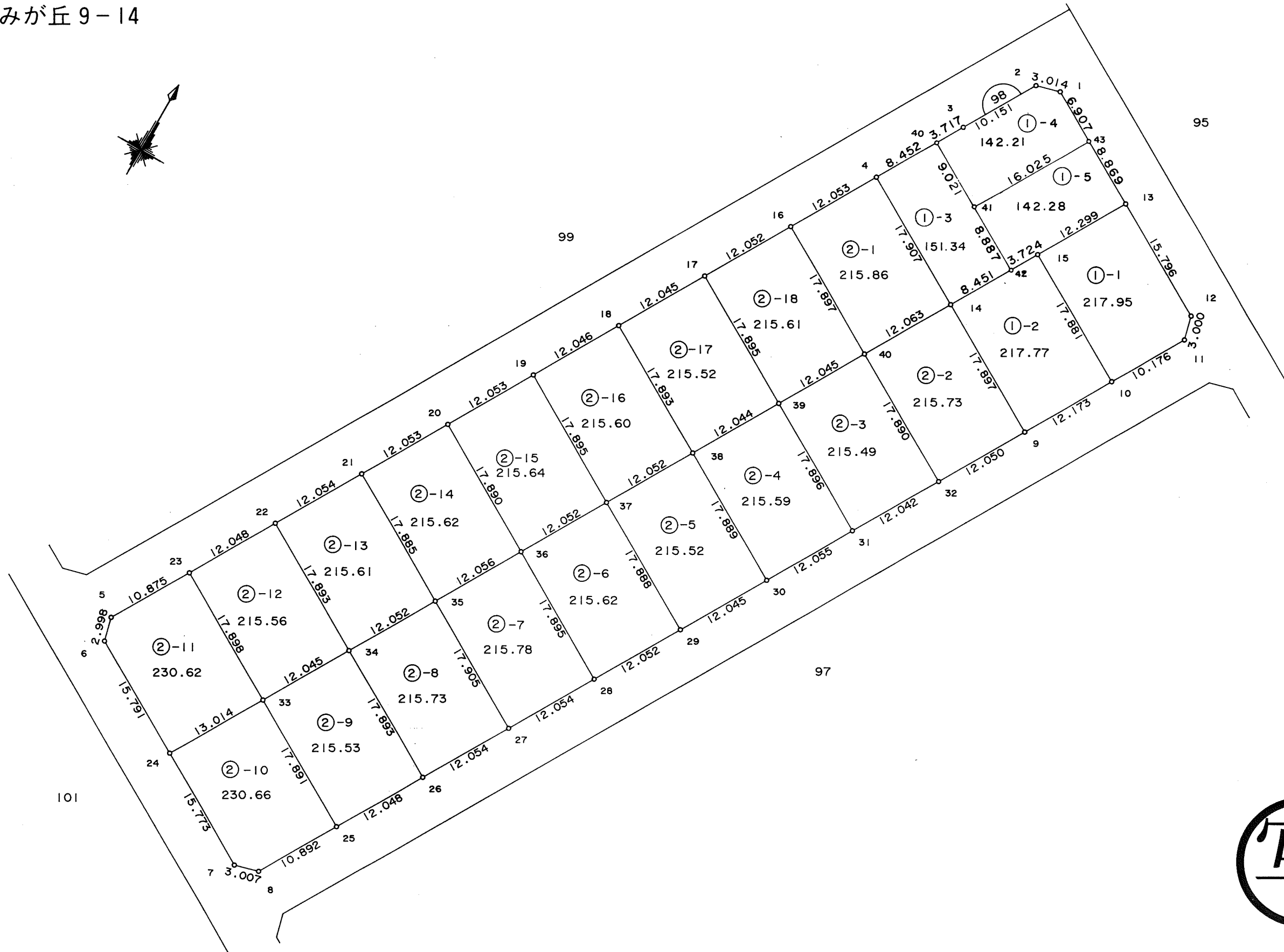
この画地出来形確認測量図は、当該土地区画整理組合が土地区画整理法第103条の規定に基づく換地処分時（H8.7.26）に伴い作成したものの写しです。（換地処分時に土地権利者に送付したものの写し）

千葉都市計画事業土気南特定土地区画整理事業 画地出来形確認測量図 (第三工区)


縮尺 1:500 全葉の

平成
年
月

あすみが丘 9-14



東光測量建設株式会社



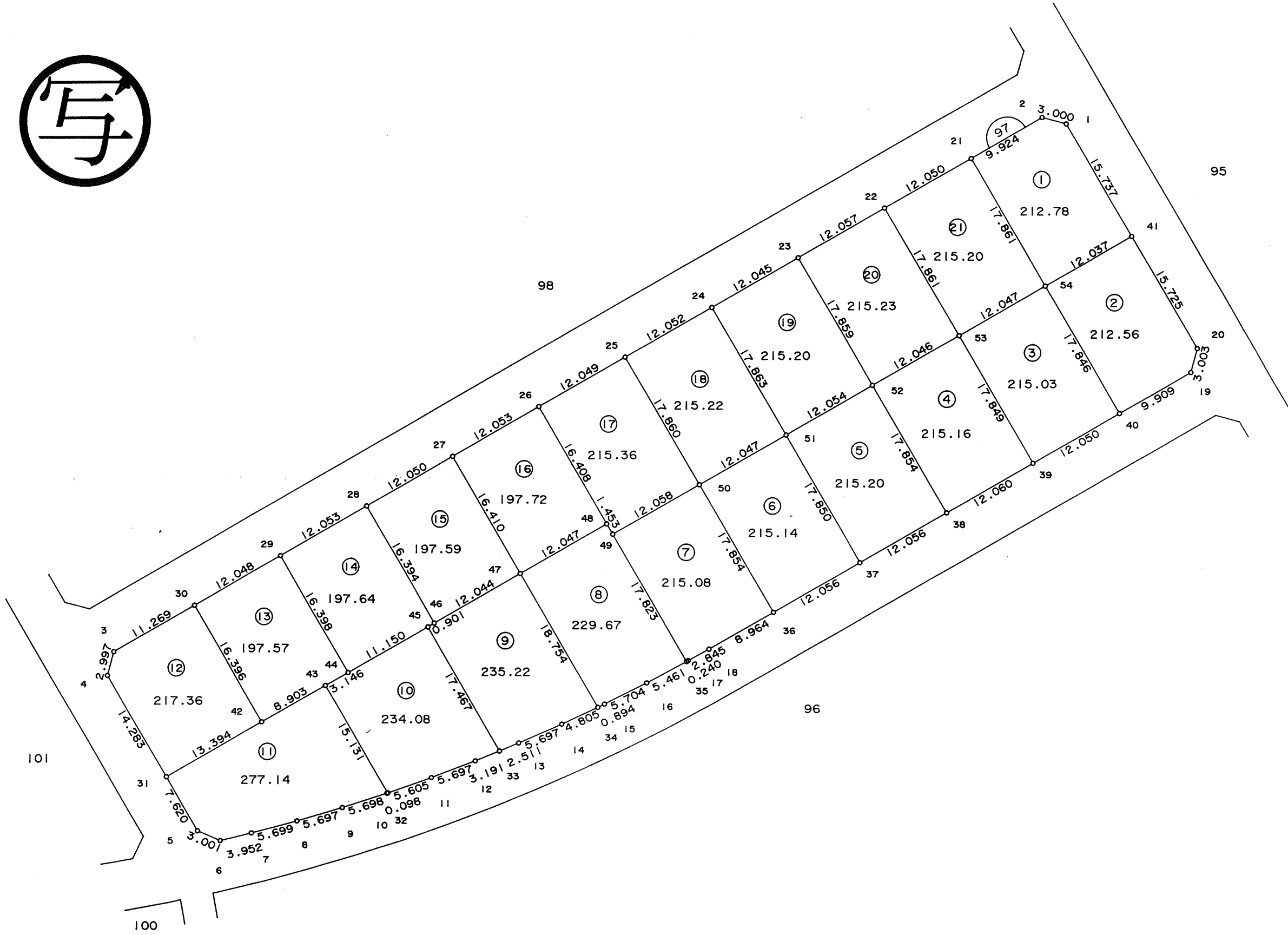

この画地出来形確認測量図は、当該土地区画整理組合が土地区画整理法第 103 条の規定に基づく換地処分時 (H 8. 7.26) に伴い作成したものの写しです。(換地処分時に土地権利者に送付したものの写し)

千葉都市計画事業土気南特定土地区画整理事業 画地出来形確認測量図（第三工区）

縮尺 1:500 全 葉の

平成
年
月

あすみが丘 9-15



東光測量建設株式会社

千葉市土気南土地区画整理組合

この画地出来形確認測量図は、当該土地区画整理組合が土地区画整理法第 103 条の規定に基づく換地処分時（II 8. 7.26）に伴い作成したものの写しです。（換地処分時に土地権利者に送付したものの写し）

千葉都市計画事業土気南特定土地区画整理事業 画地出来形確認測量図（第三工区）


縮尺1:500 全葉の

平成
年
月

あすみが丘9-16



東光測量建設株式会社



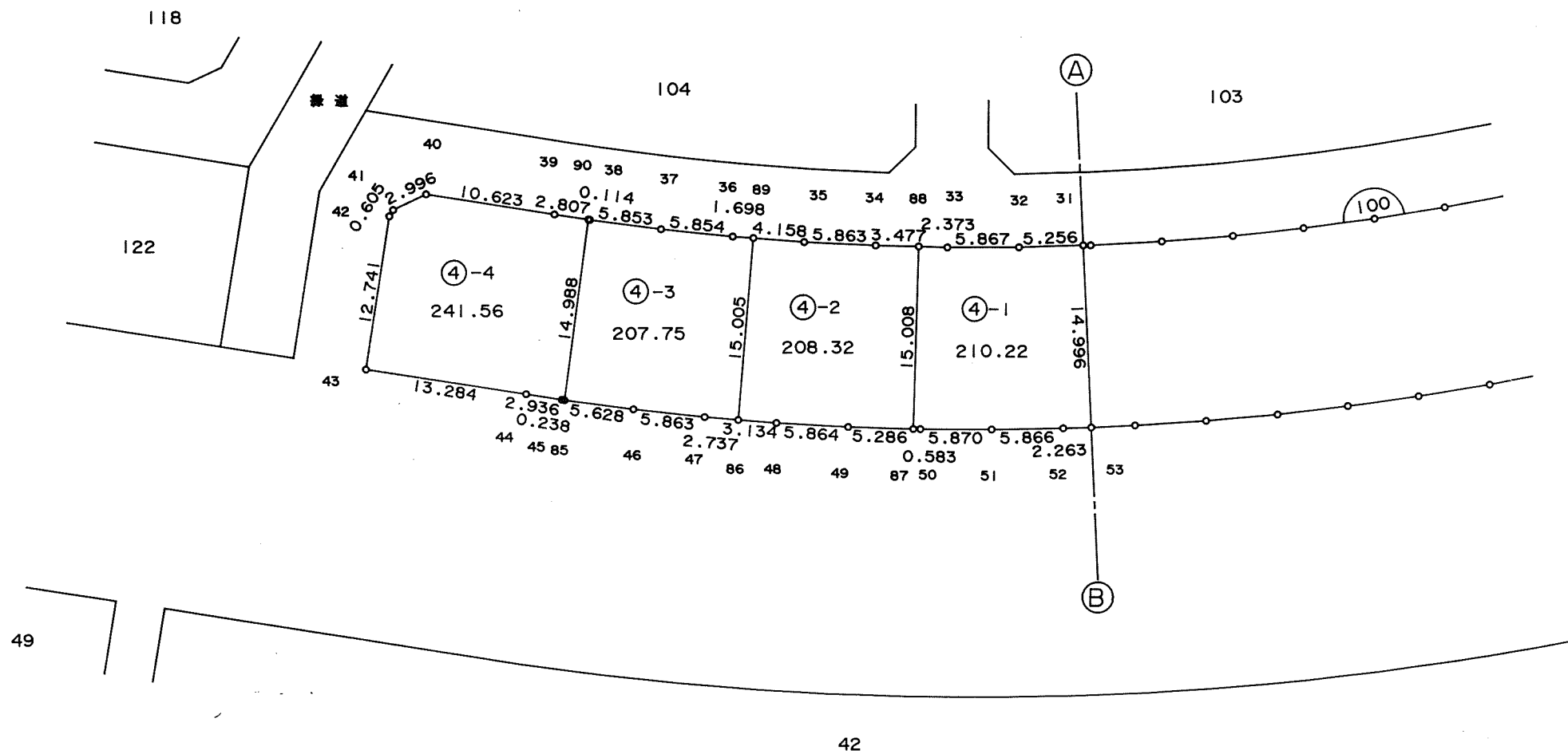
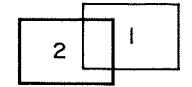

この画地出来形確認測量図は、当該土地区画整理組合が土地区画整理法第103条の規定に基づく換地処分時（H8.7.26）に伴い作成したものの写しです。（換地処分時に土地権利者に送付したものの写し）

千葉都市計画事業土気南特定土地区画整理事業 画地出来形確認測量図（第三工区）

縮尺 1:500 全 2 葉の 2

平成
年
月

あすみが丘 9-17



東光測量建設株式会社

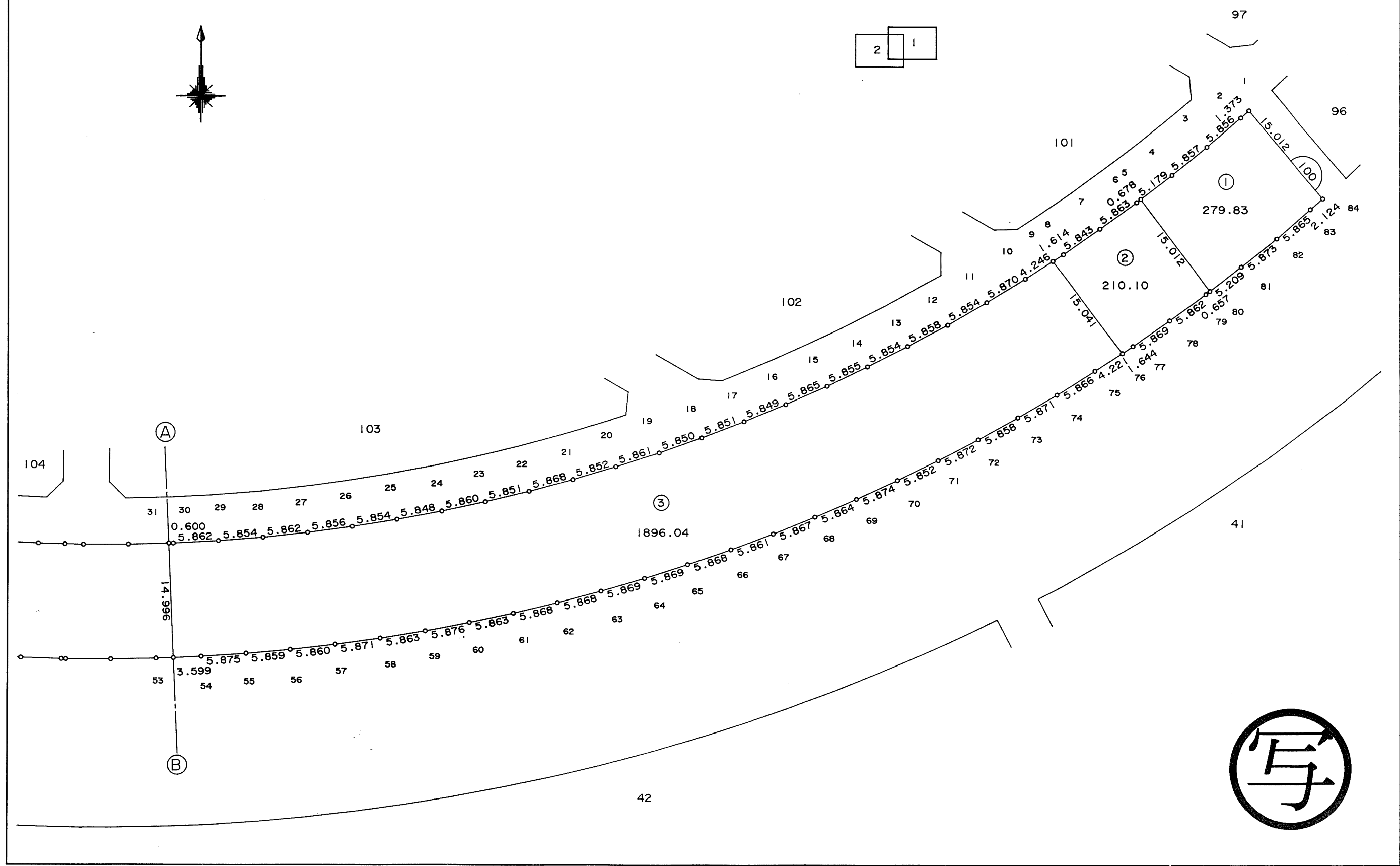
千葉市土気南土地区画整理組合

千葉都市計画事業土気南特定土地区画整理事業 画地出来形確認測量図（第三工区）

縮尺 1 : 500 全 2 葉 の 1

平成
年
月

あすみが丘 9-17



東光測量建設株式会社

千葉市土気南土地区画整理組合

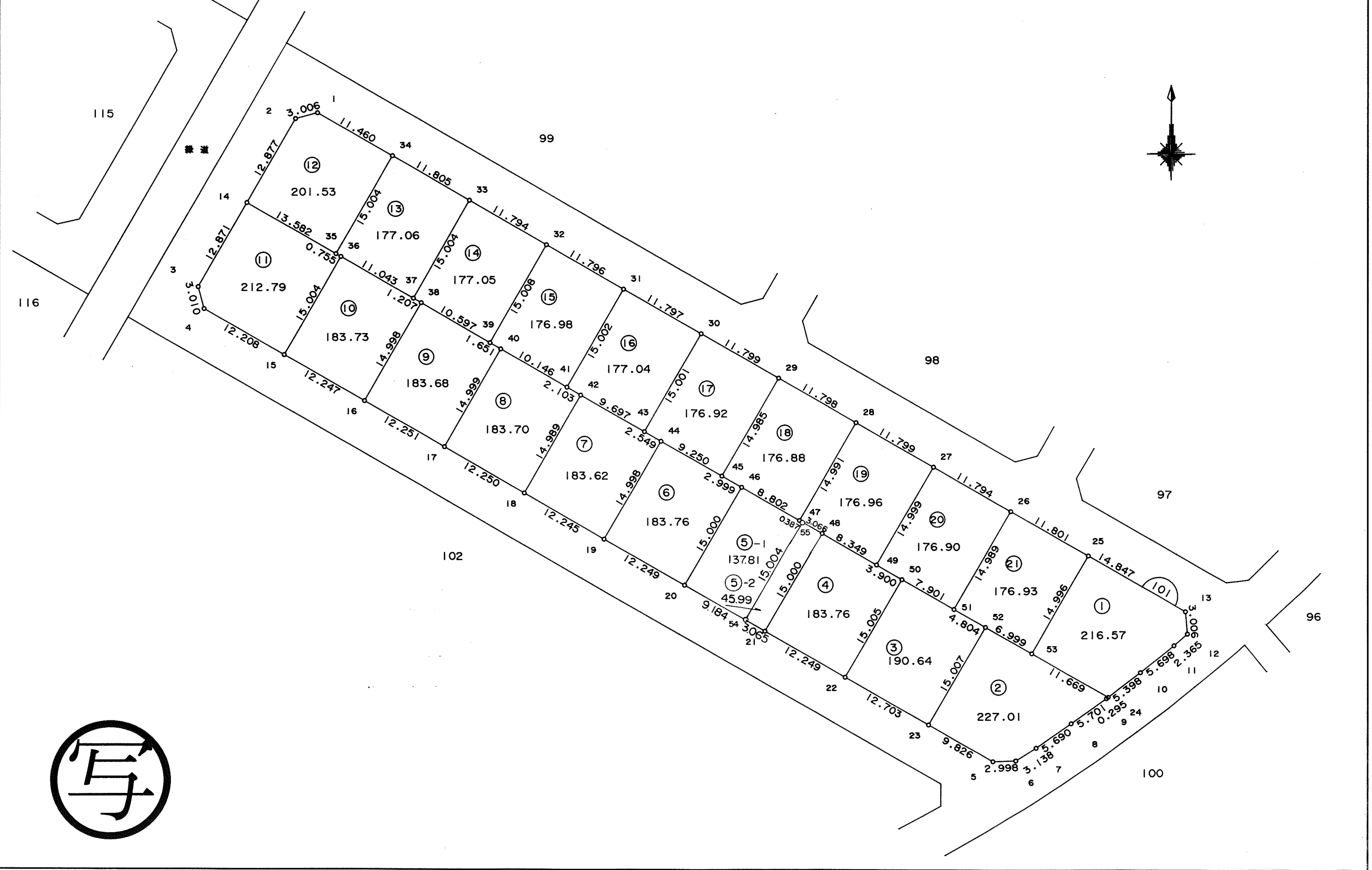
この画地出来形確認測量図は、当該土地区画整理組合が土地区画整理法第 103 条の規定に基づく換地処分時（H 8. 7.26）に伴い作成したものの写しです。（換地処分時に土地権利者に送付したものの写し）

千葉都市計画事業土気南特定土地区画整理事業 画地出来形確認測量図（第三工区）

縮尺 1:500 全 葉の


平成
年
月

あすみが丘 9-18



千葉市土気南特定土地区画整理事務所

東光測量建設株式会社



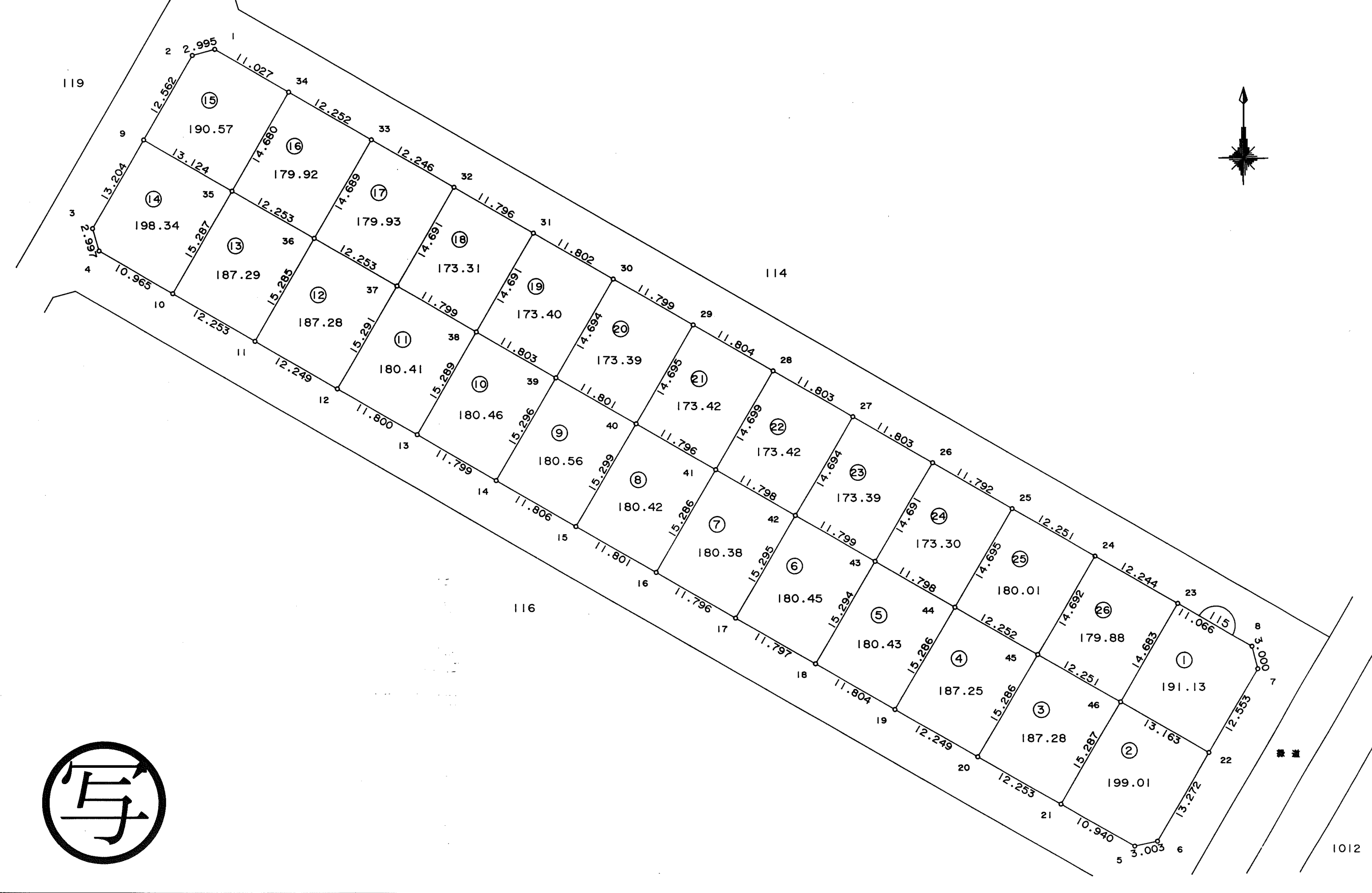
この画地出来形確認測量図は、当該土地区画整理組合が土地区画整理法第 103 条の規定に基づく換地処分時（H 8. 7.26）に伴い作成したものの写しです。（換地処分時に土地権利者に送付したものの写し）

千葉都市計画事業土気南特定土地区画整理事業 画地出来形確認測量図（第三工区）


縮尺 1:500 全葉の

平成
年
月

あすみが丘 9-19



東光測量建設株式会社



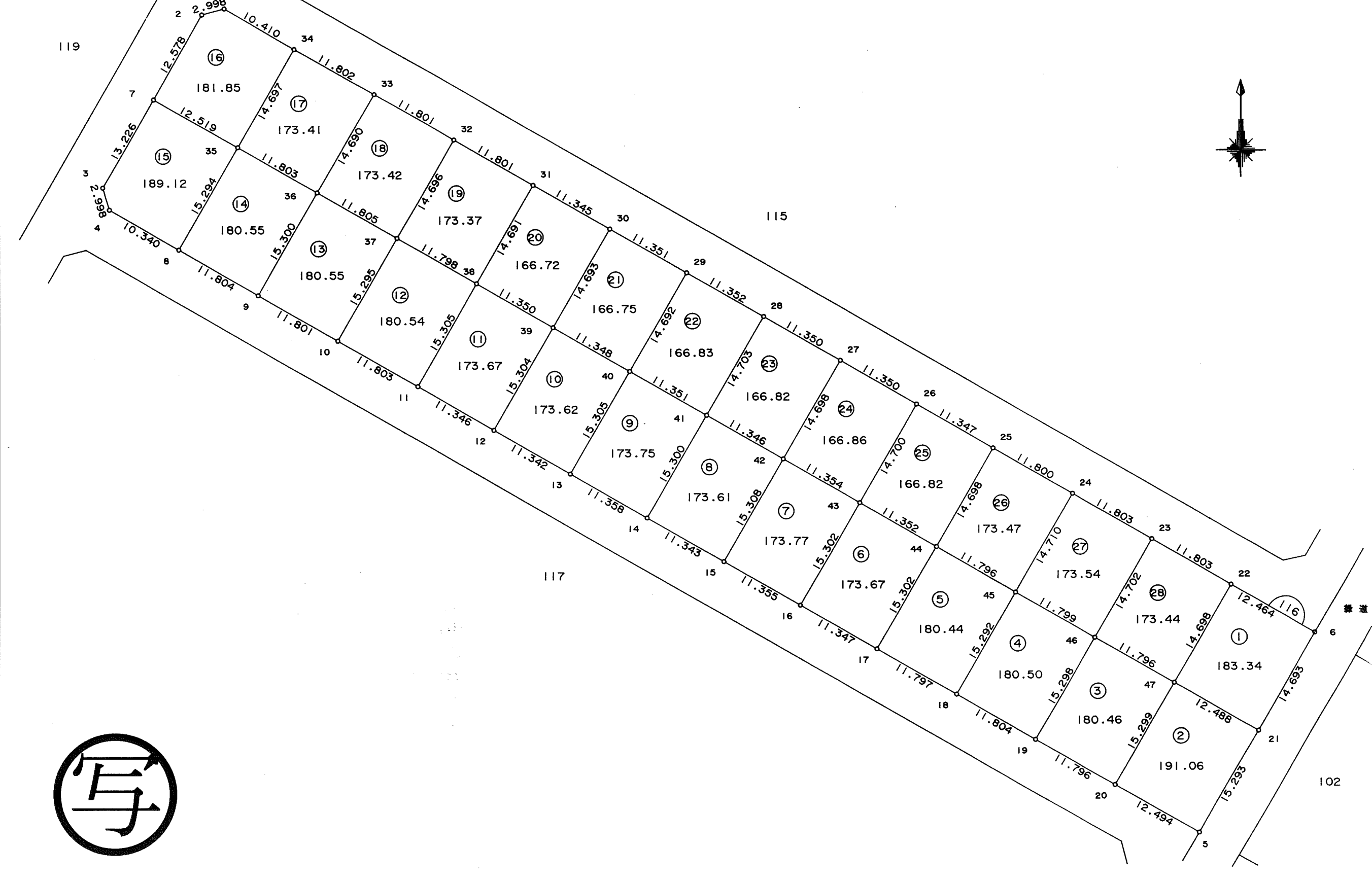
この画地出来形確認測量図は、当該土地区画整理組合が土地区画整理法第 103 条の規定に基づく換地処分時（H 8. 7.26）に伴い作成したものの写しです。（換地処分時に土地権利者に送付したものの写し）

千葉都市計画事業土気南特定土地区画整理事業 画地出来形確認測量図（第三工区）

縮尺 1:500 全葉の

平成
年月

あすみが丘 9-20



東光測量建設株式会社



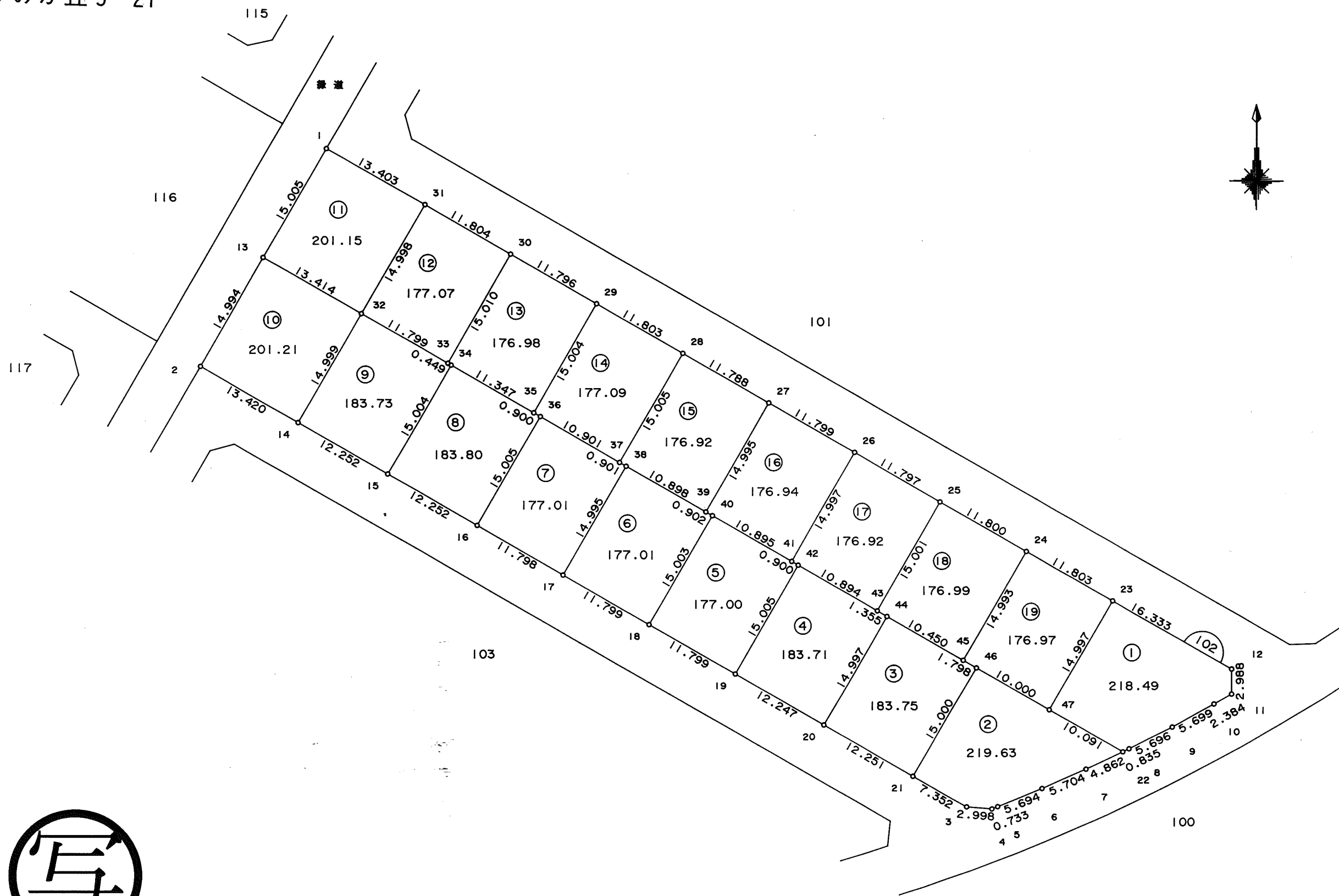
この画地出来形確認測量図は、当該土地区画整理組合が土地区画整理法第103条の規定に基づく換地処分時（118.7.26）に伴い作成したものの写しです。（換地処分時に土地権利者に送付したものの写し）

千葉都市計画事業土気南特定土地区画整理事業 画地出来形確認測量図（第三工区）

縮尺 1:500 全 葉の

平成
年
月

あすみが丘 9-21



東光測量建設株式会社

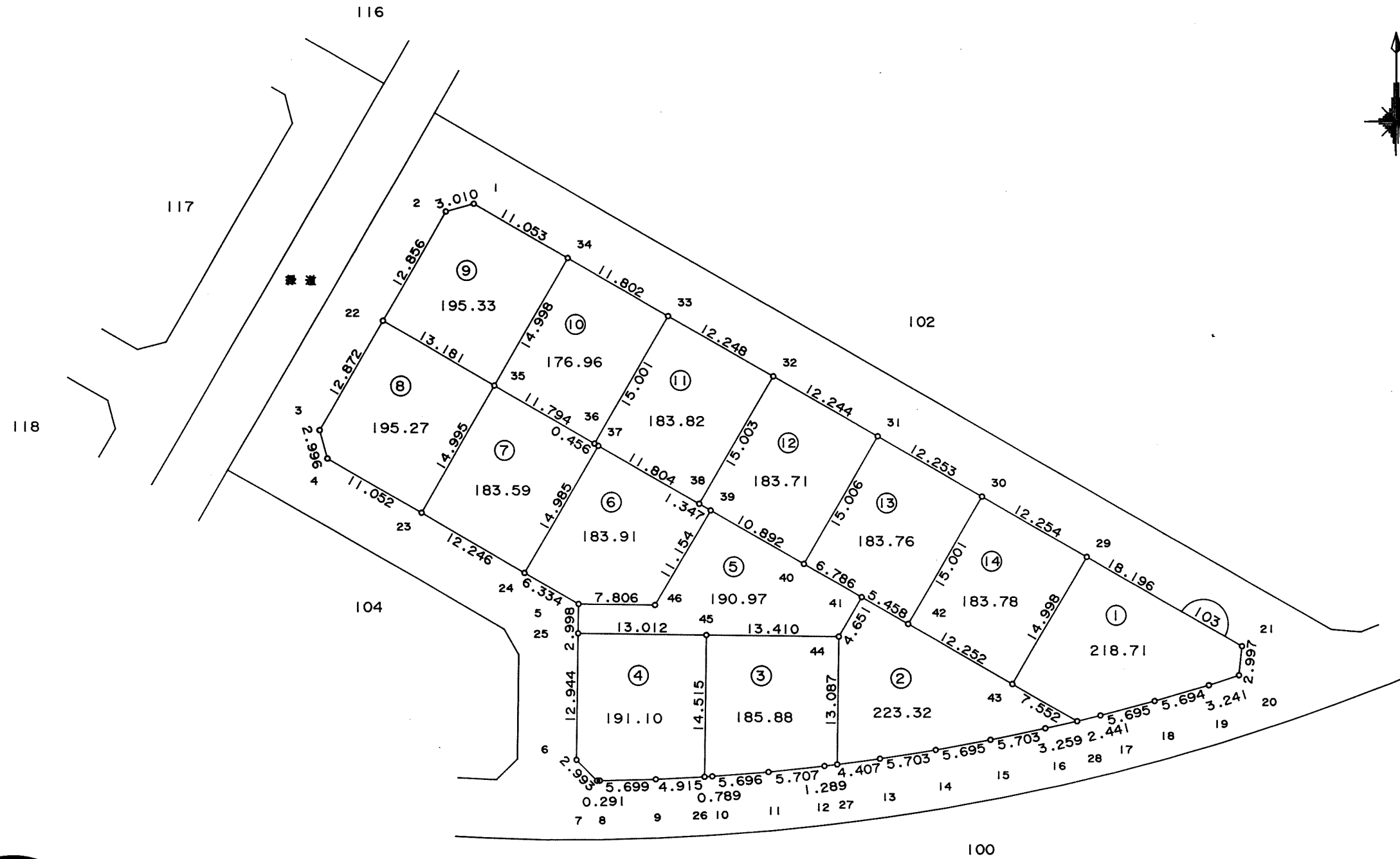
この画地出来形確認測量図は、当該土地区画整理組合が土地区画整理法第 103 条の規定に基づく換地処分時（H 8. 7.26）に伴い作成したものの写しです。（換地処分時に土地権利者に送付したものの写し）

千葉都市計画事業土気南特定土地区画整理事業 画地出来形確認測量図（第三工区）

縮尺 1:500 全 葉の

平成
年
月

あすみが丘 9-22



千葉市土気南土地区画整理組合

東光測量建設株式会社



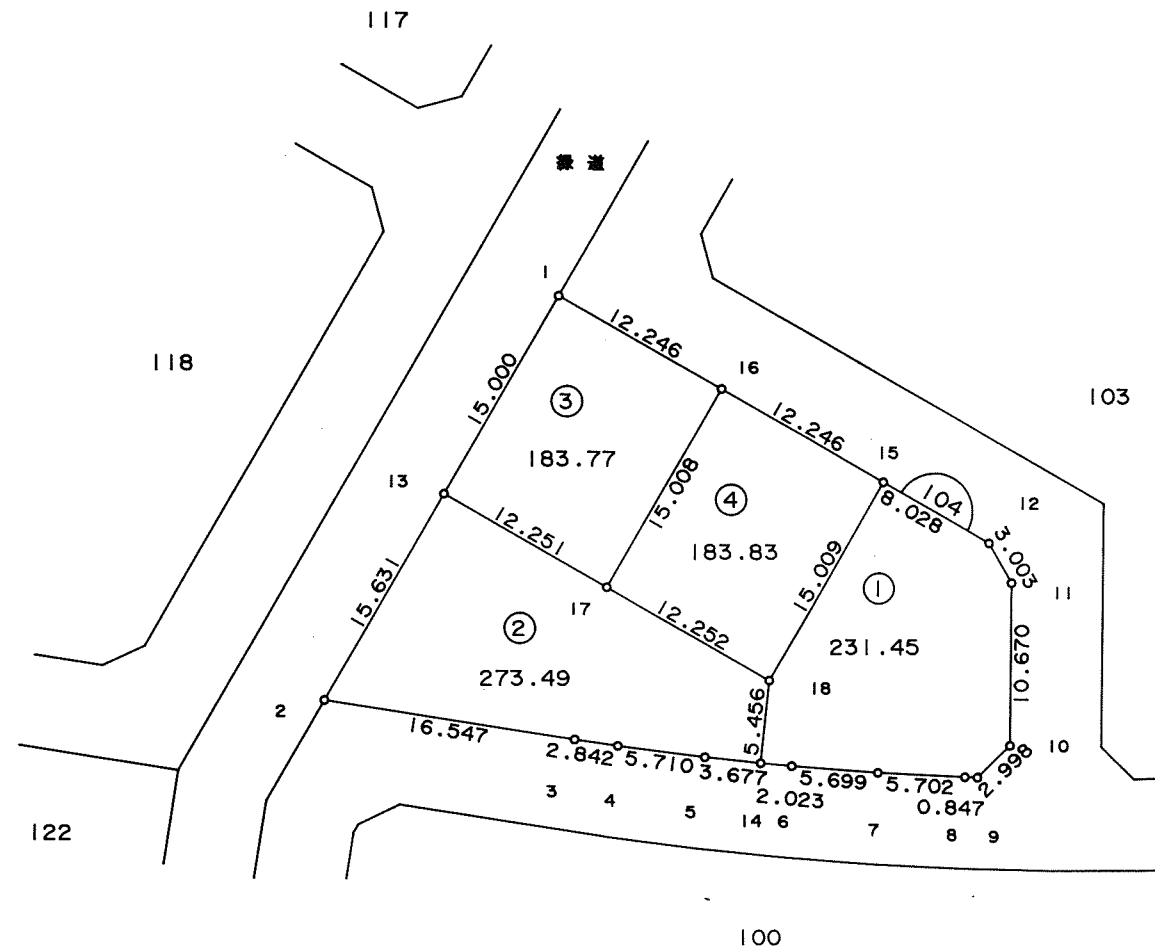

この画地出来形確認測量図は、当該土地区画整理組合が土地区画整理法第103条の規定に基づく換地処分時（H18.7.26）に伴い作成したものの写しです。（換地処分時に土地権利者に送付したものの写し）

千葉都市計画事業土気南特定土地区画整理事業 画地出来形確認測量図（第三工区）

縮尺1:500 全葉の

平成
年
月

あすみが丘9-23



東光測量建設株式会社

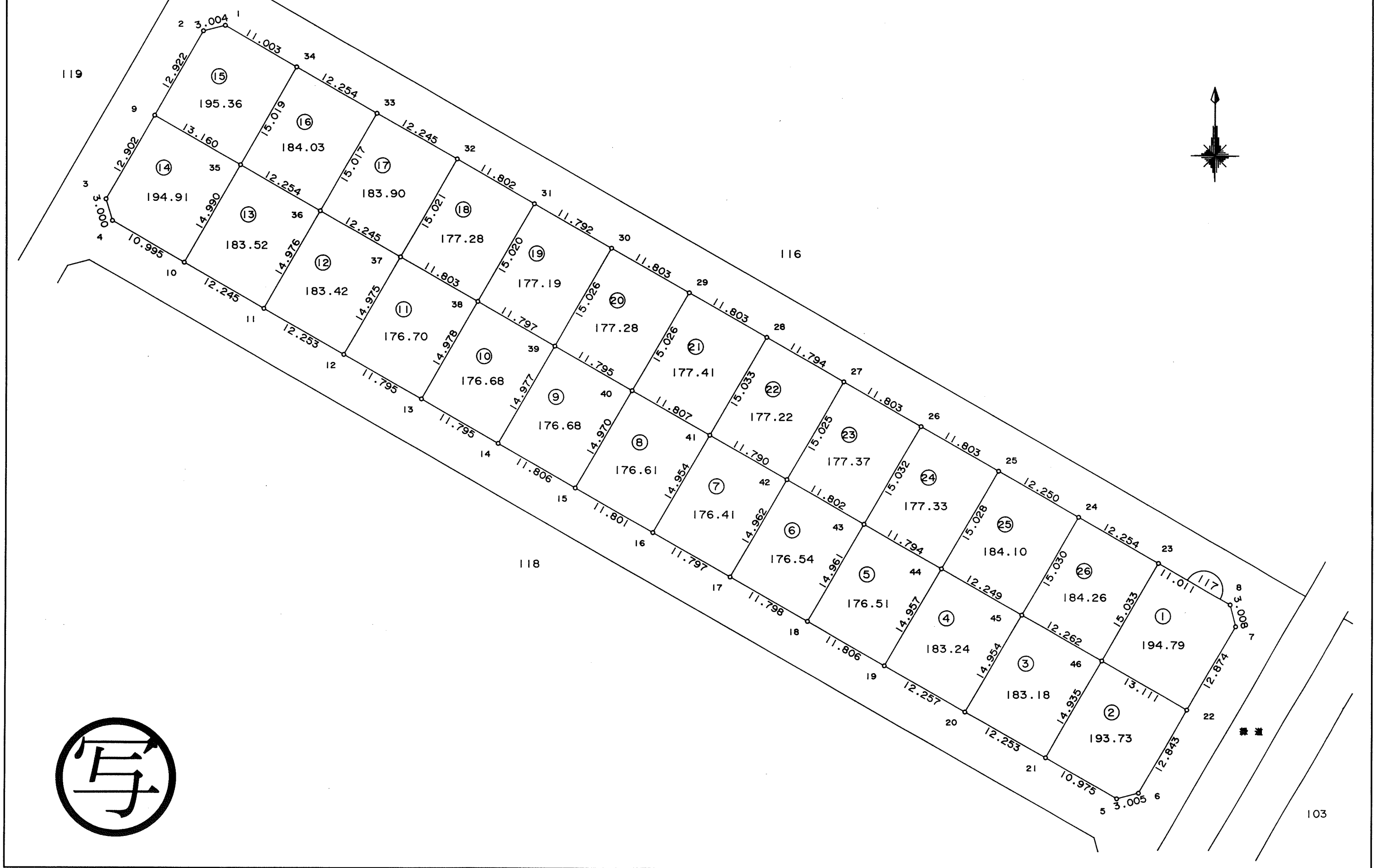
千葉市土気南土地区画整理組合

千葉都市計画事業土気南特定土地区画整理事業 画地出来形確認測量図（第三工区）

縮尺 1:500 全葉の

平成
年
月

あすみが丘 9-24



東光測量建設株式会社

千葉市土気南土地区画整理組合


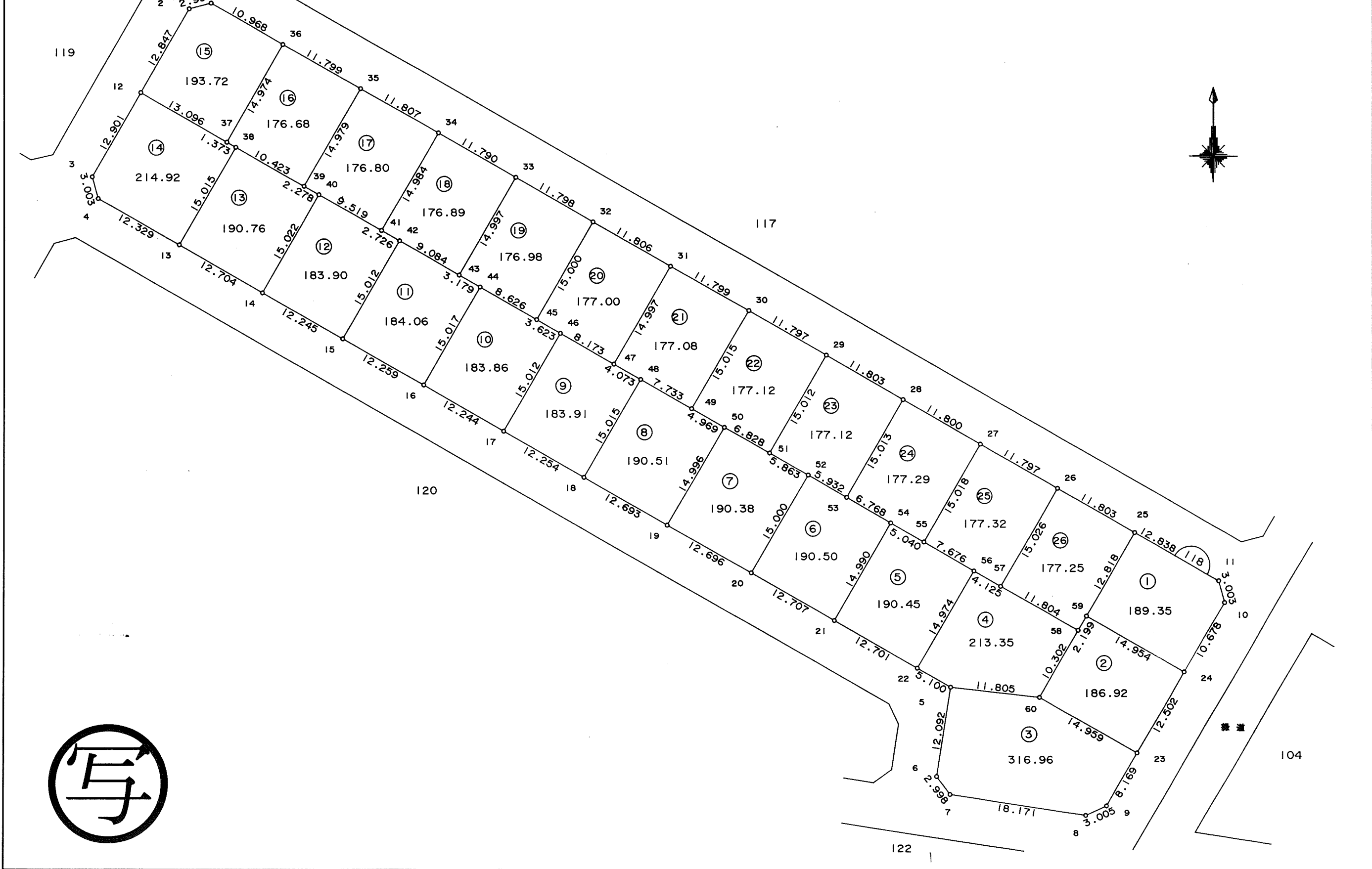
この画地出来形確認測量図は、当該土地区画整理組合が土地区画整理法第 103 条の規定に基づく換地処分時（H 8. 7.26）に伴い作成したものの写しです。（換地処分時に土地権利者に送付したものの写し）

千葉都市計画事業土気南特定土地区画整理事業 画地出来形確認測量図（第三工区）

縮尺 1:500 全葉の

平成
年
月

あすみが丘 9-25



東光測量建設株式会社

千葉市土気南土地区画整理組合

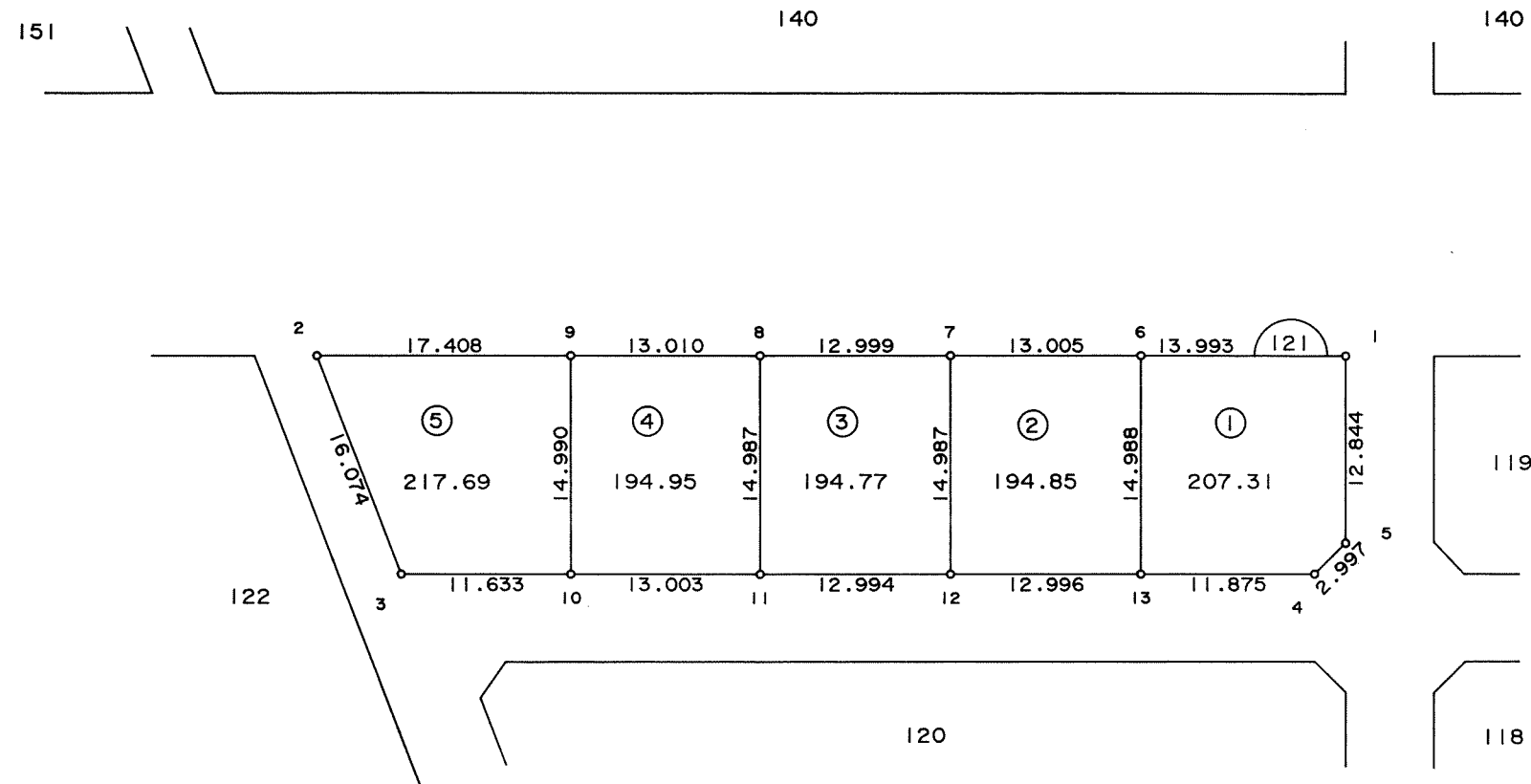


この画地出来形確認測量図は、当該土地区画整理組合が土地区画整理法第 103 条の規定に基づく換地処分時（H 8. 7.26）に伴い作成したものの写しです。（換地処分時に土地権利者に送付したものの写し）

千葉都市計画事業土気南特定土地区画整理事業 画地出来形確認測量図（第三工区）

縮尺 1:500 全葉の

平成
年
月

あすみが丘 9-26



東光測量建設株式会社


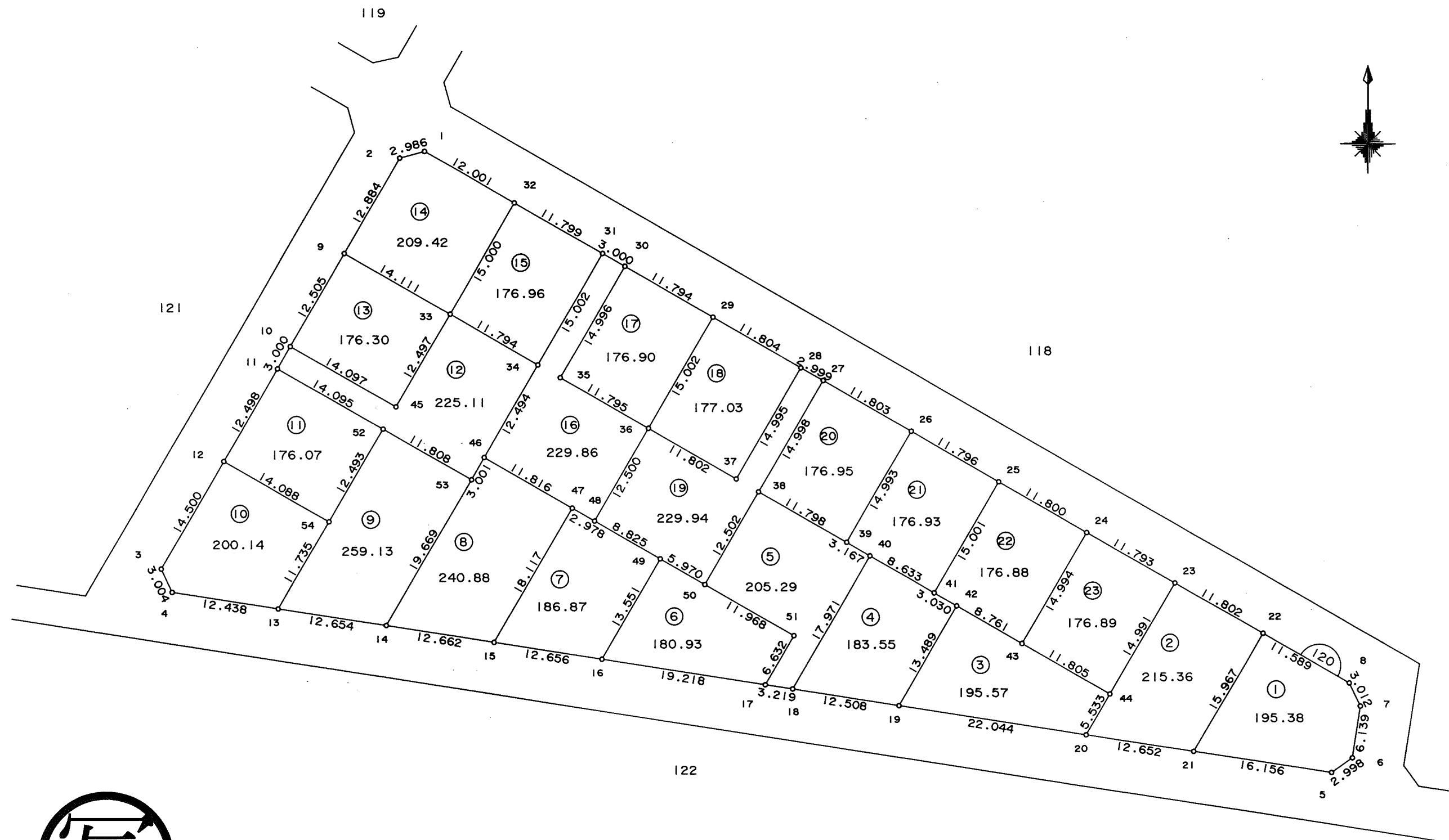
千葉市土気南土地区画整理組合

千葉都市計画事業土気南特定土地区画整理事業 画地出来形確認測量図（第三工区）

縮尺 1:500 全葉の

平成
年
月

あすみが丘 9-27



東光測量建設株式会社

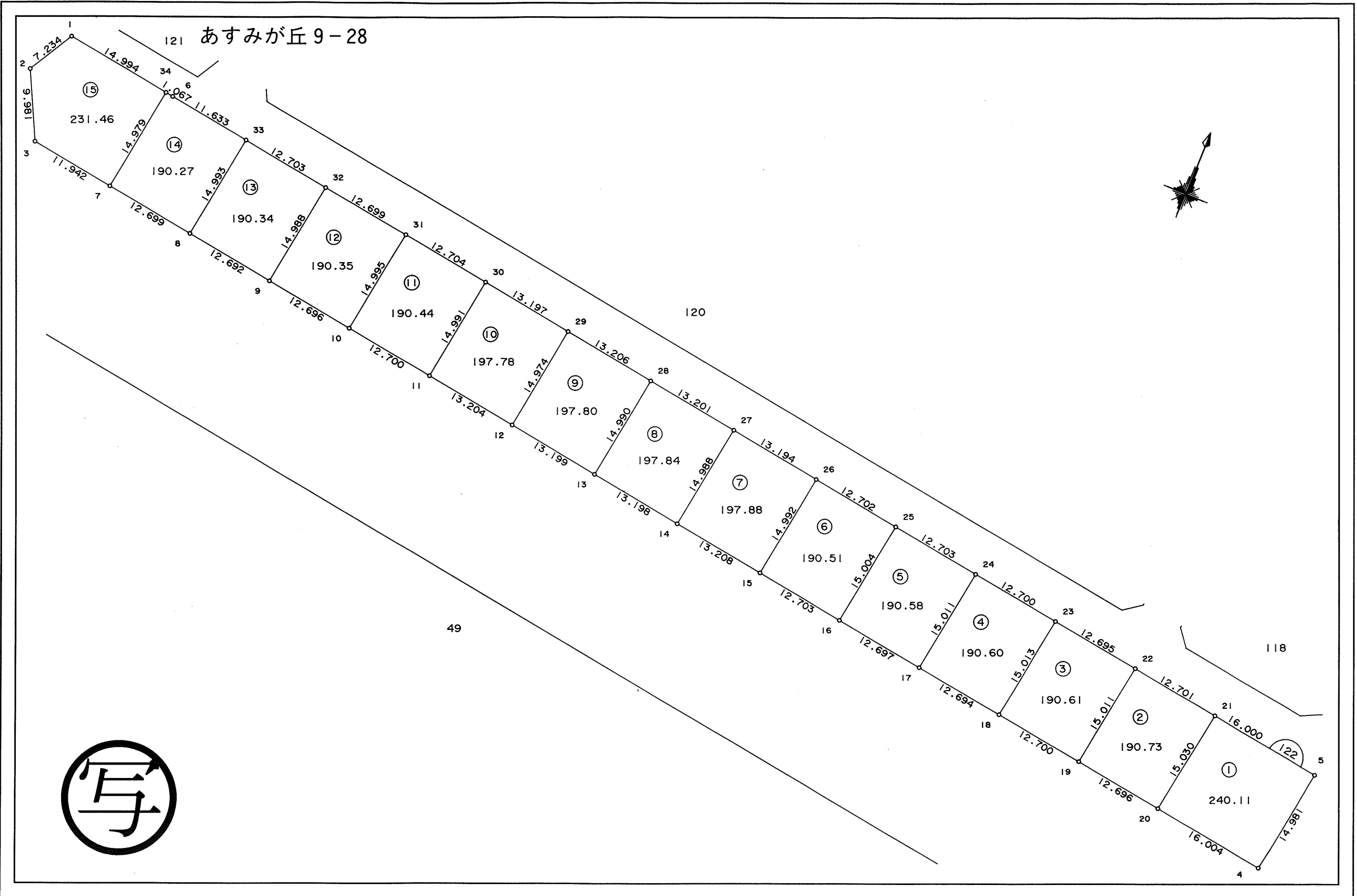
千葉市土気南土地区画整理組合

この画地出来形確認測量図は、当該土地区画整理組合が土地区画整理法第103条の規定に基づく換地処分時（H8.7.26）に伴い作成したものの写しです。（換地処分時に土地権利者に送付したものの写し）

千葉都市計画事業土気南特定土地区画整理事業 画地出来形確認測量図（第三工区）

縮尺 1:500 全葉の

平成
年
月



東光測量建設株式会社

千葉市土気南土地区画整理組合

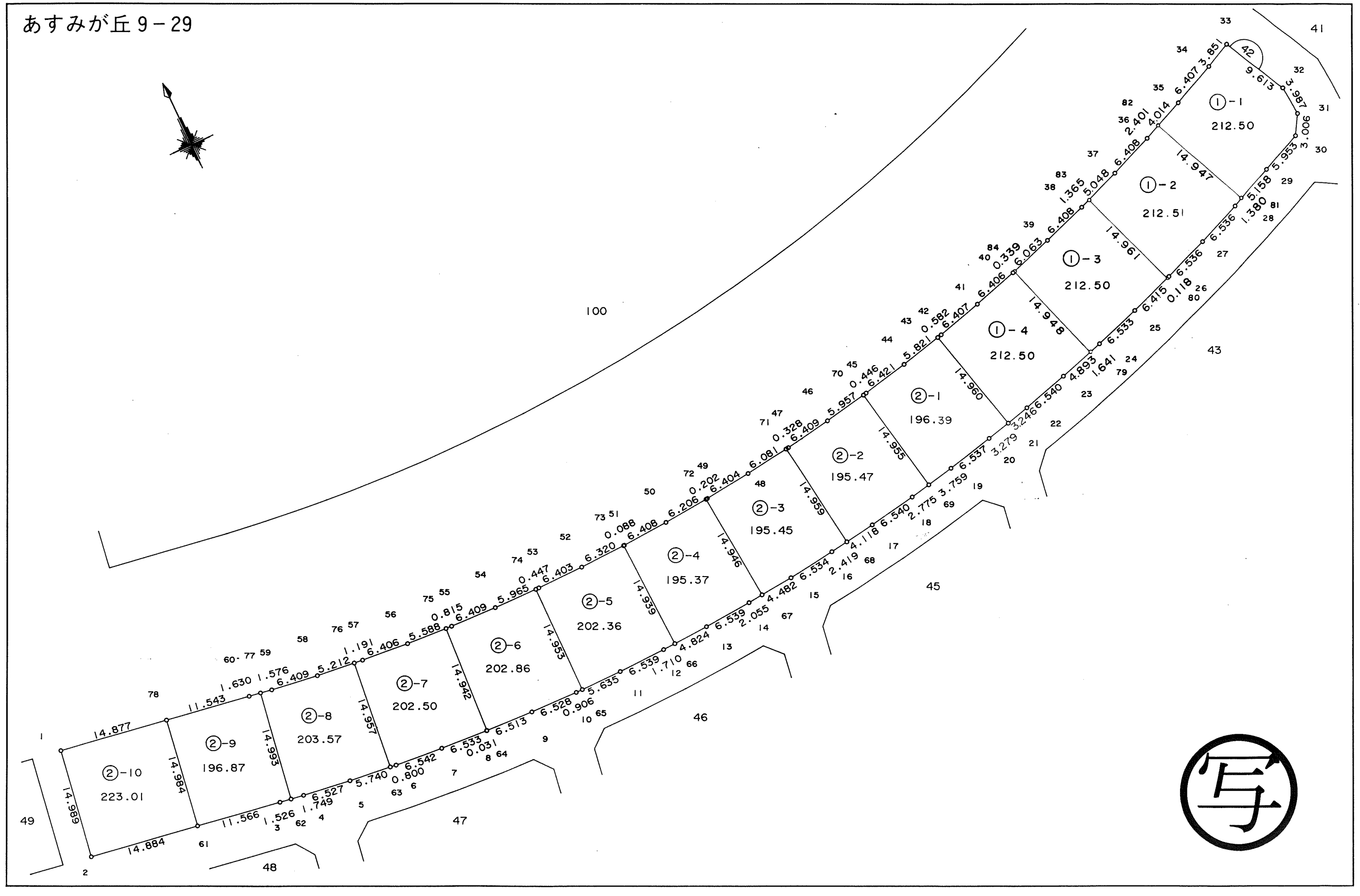
この画地出来形確認測量図は、当該土地区画整理組合が土地区画整理法第 103 条の規定に基づく換地処分時（H 8. 7.26）に伴い作成したものの写しです。（換地処分時に土地権利者に送付したものの写し）

千葉都市計画事業土気南特定土地区画整理事業 画地出来形確認測量図（第三工区）

縮尺 1:500 全葉の

平成
年
月

あすみが丘 9-29



東光測量建設株式会社

千葉市土気南土地区画整理組合


この画地出来形確認測量図は、当該土地区画整理組合が土地区画整理法第 103 条の規定に基づく換地処分時（H 8. 7.26）に伴い作成したものの写しです。（換地処分時に土地権利者に送付したものの写し）

千葉都市計画事業土気南特定土地区画整理事業 画地出来形確認測量図（第三工区）

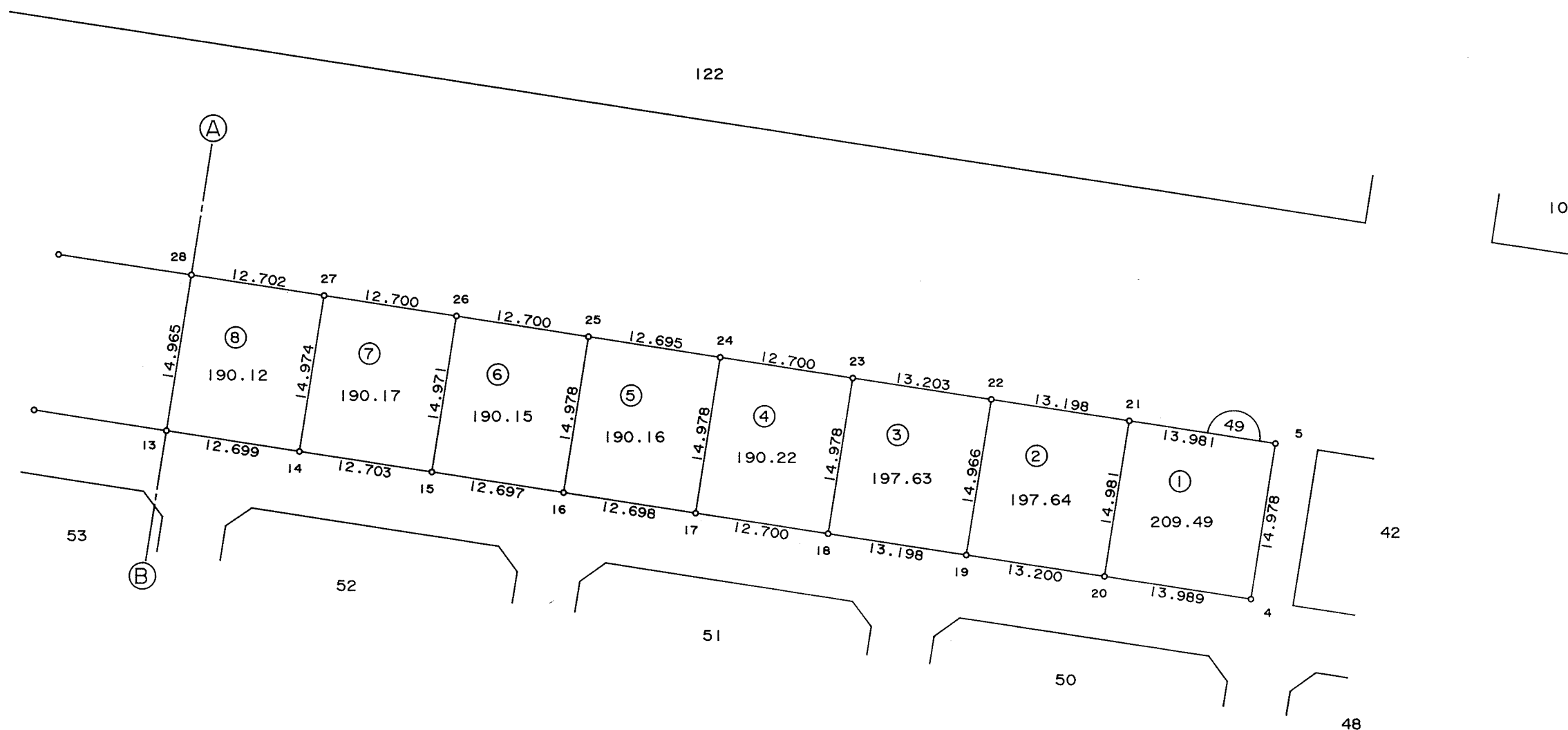
縮尺 1 : 500 全 2 葉 の 1

平成
年
月

あすみが丘 9-30



2	1
---	---



東光測量建設株式会社

千葉市土気南土地区画整理組合


この画地出来形確認測量図は、当該土地区画整理組合が土地区画整理法第 103 条の規定に基づく換地処分時（H 8. 7.26）に伴い作成したものの写しです。（換地処分時に土地権利者に送付したものの写し）

千葉都市計画事業土気南特定土地区画整理事業 画地出来形確認測量図（第三工区）

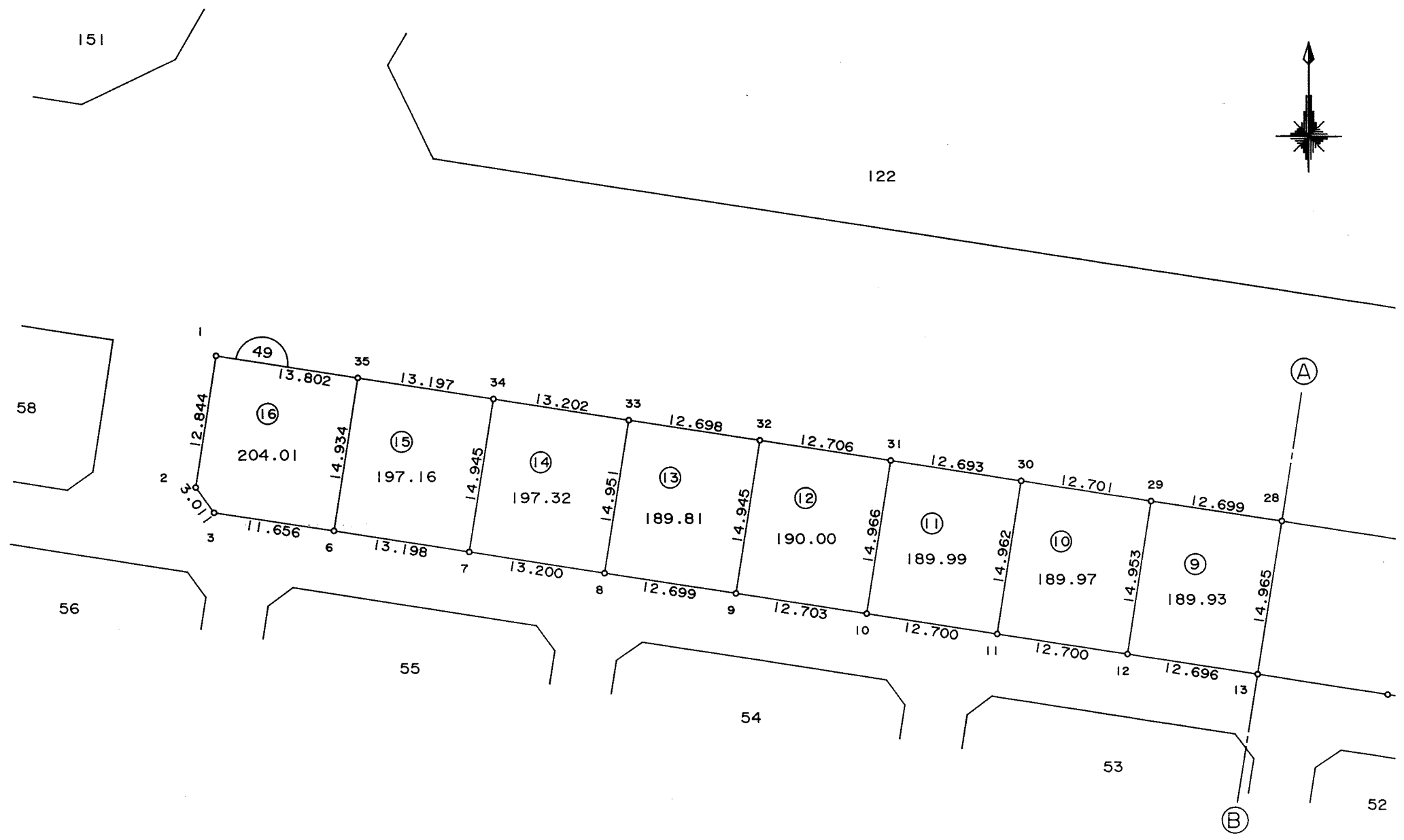
縮尺 1:500 全2葉の2

平成
年
月

あすみが丘9-30



2	1
---	---



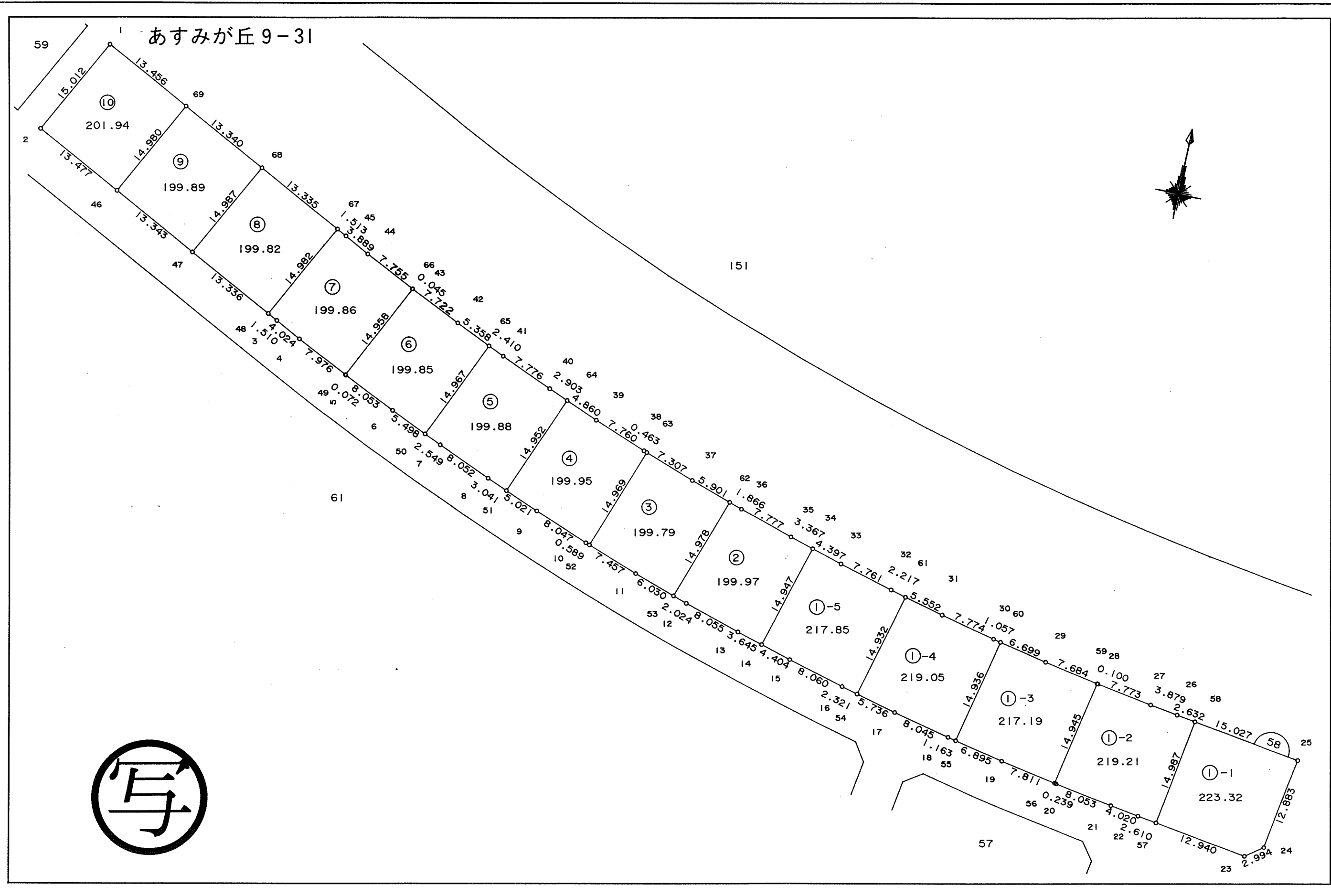
東光測量建設株式会社

千葉市土気南土地区画整理組合

千葉都市計画事業土気南特定土地区画整理事業 画地出来形確認測量図（第三工区）

縮尺 1:500 全葉の

平成
年
月



東光測量建設株式会社

千葉市土気南土地区画整理組合

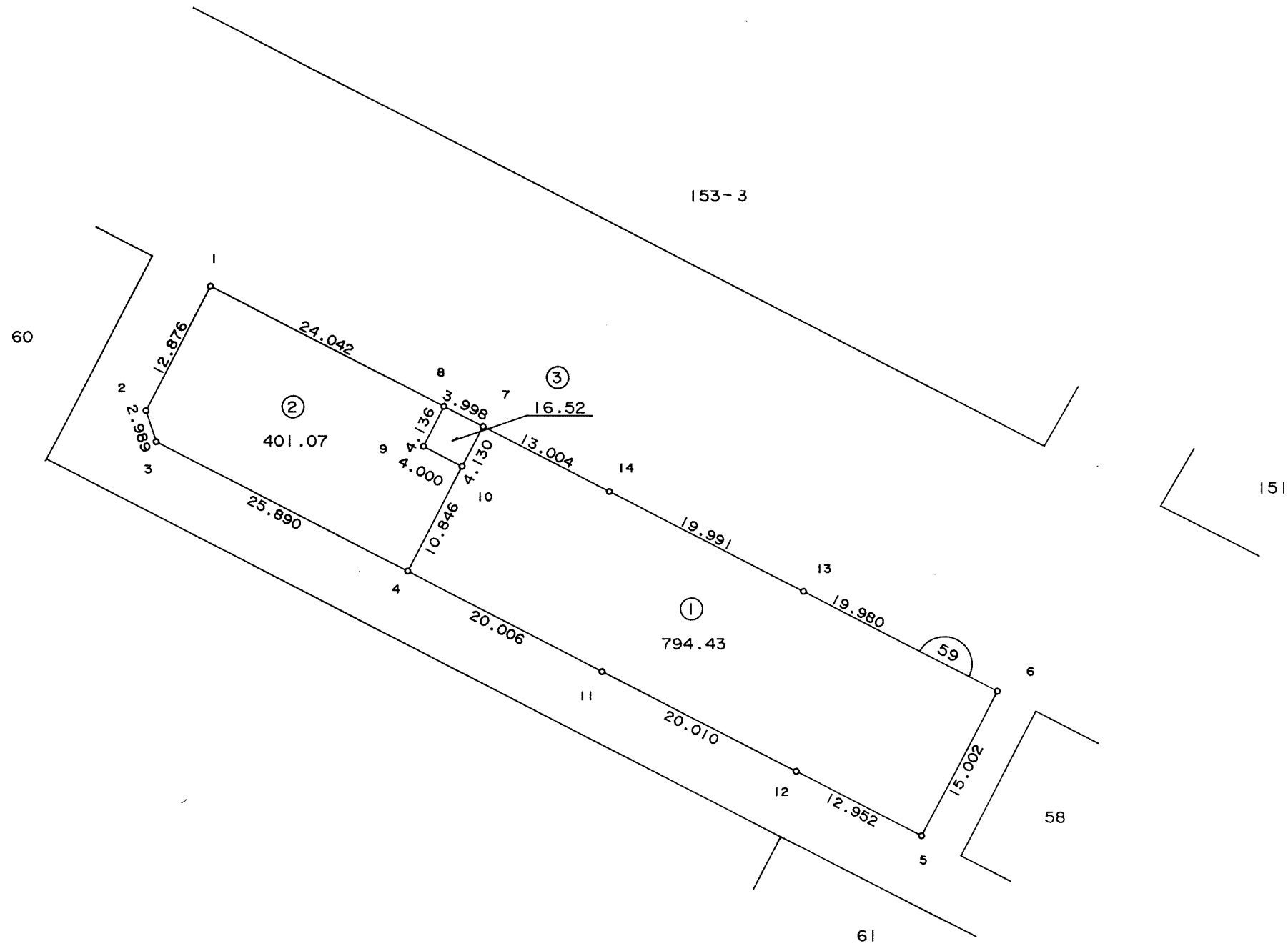

この画地出来形確認測量図は、当該土地区画整理組合が土地区画整理法第 103 条の規定に基づく換地処分時（H 8. 7.26）に伴い作成したものの写しです。（換地処分時に土地権利者に送付したものの写し）

千葉都市計画事業土気南特定土地区画整理事業 画地出来形確認測量図（第三工区）

縮尺 1 : 500 全 葉の

平成
年
月

あすみが丘 9-32



東光測量建設株式会社

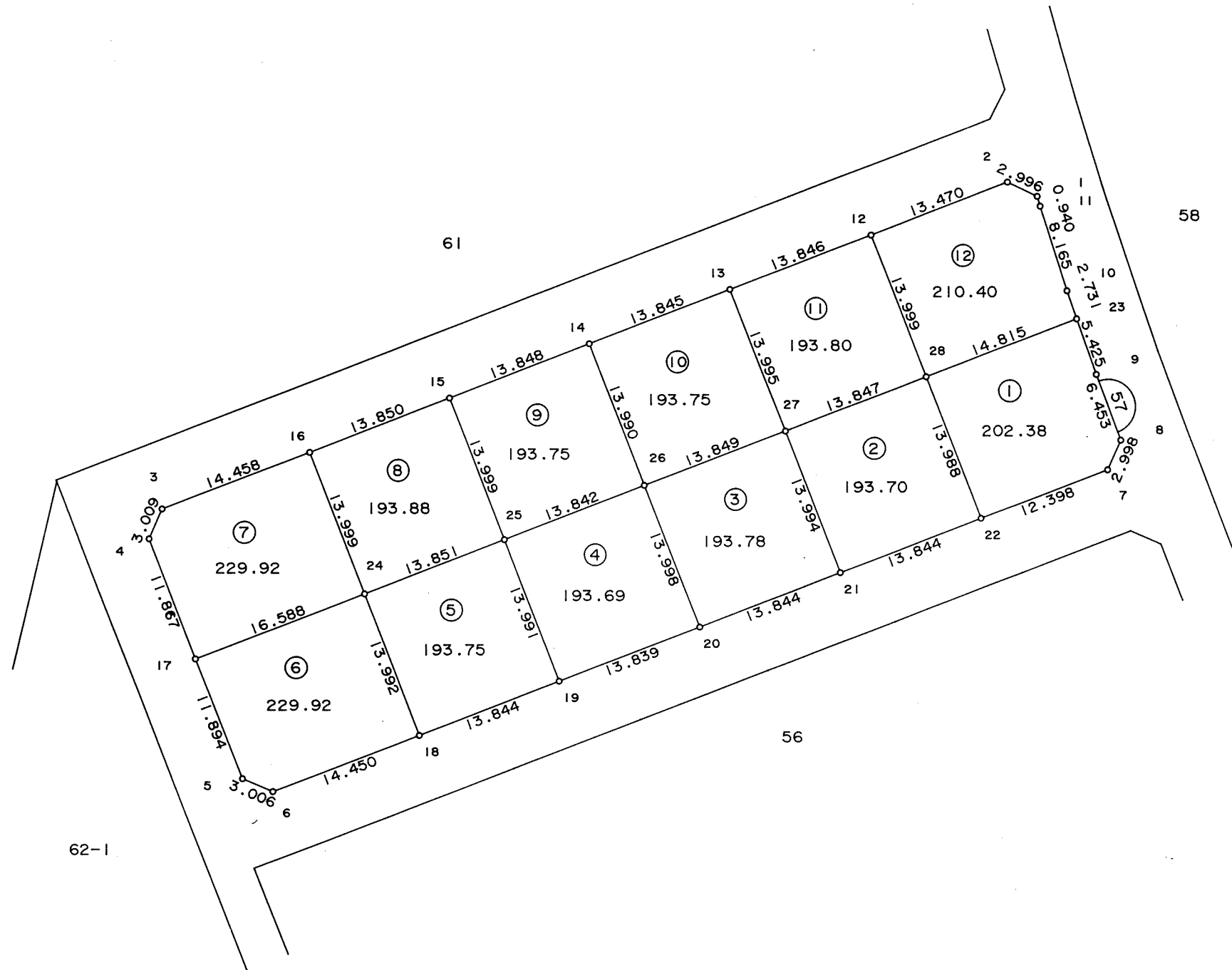

千葉市土気南土地区画整理組合

千葉都市計画事業土気南特定土地区画整理事業 画地出来形確認測量図（第三工区）

縮尺 1:500 全葉の

平成
年
月

あすみが丘 9-36



千葉市土気南土地区画整理組合

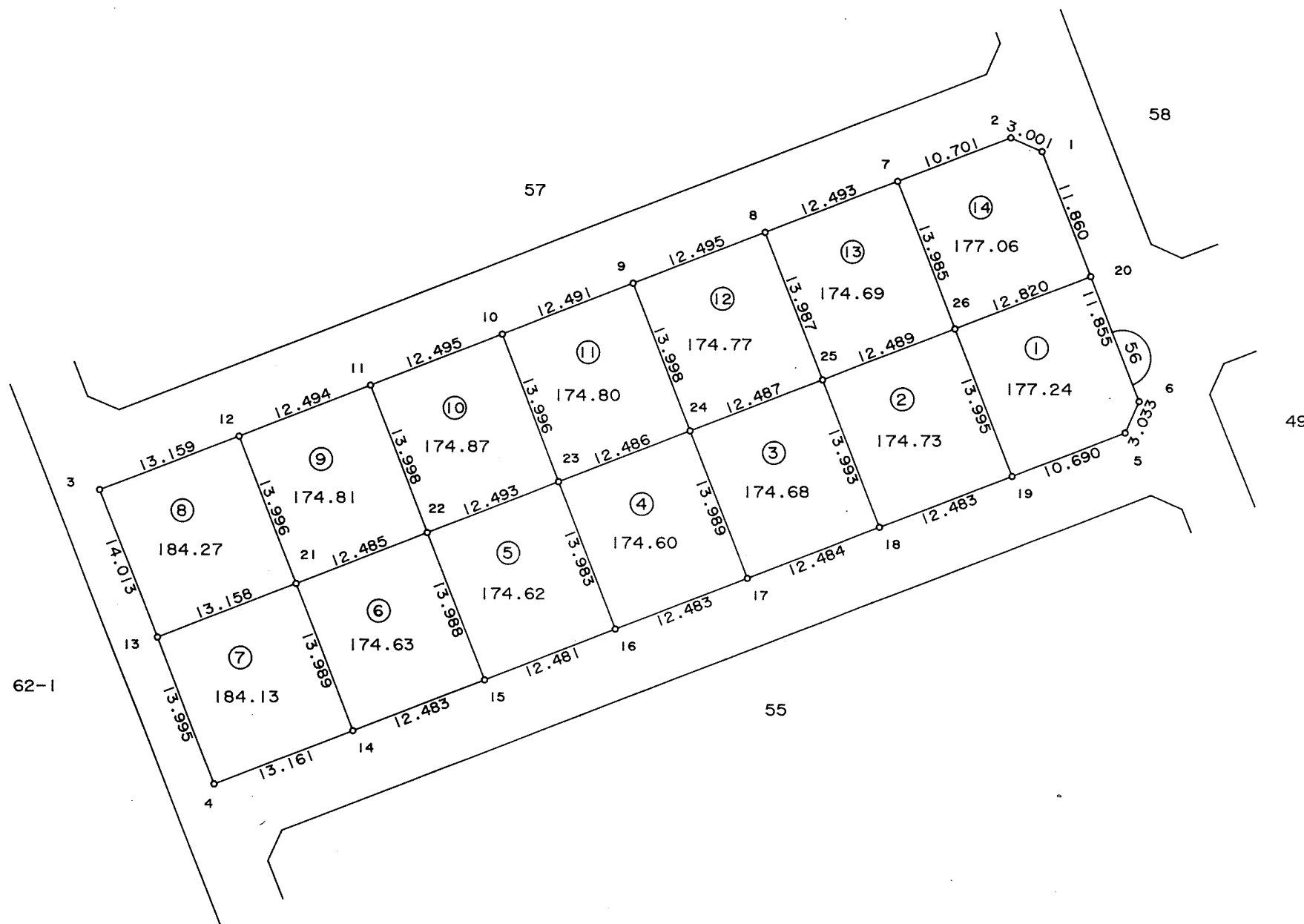

東光測量建設株式会社

千葉都市計画事業土気南特定土地区画整理事業 画地出来形確認測量図（第三工区）

縮尺 1:500 全葉の

平成
年
月

あすみが丘 9-37



東光測量建設株式会社

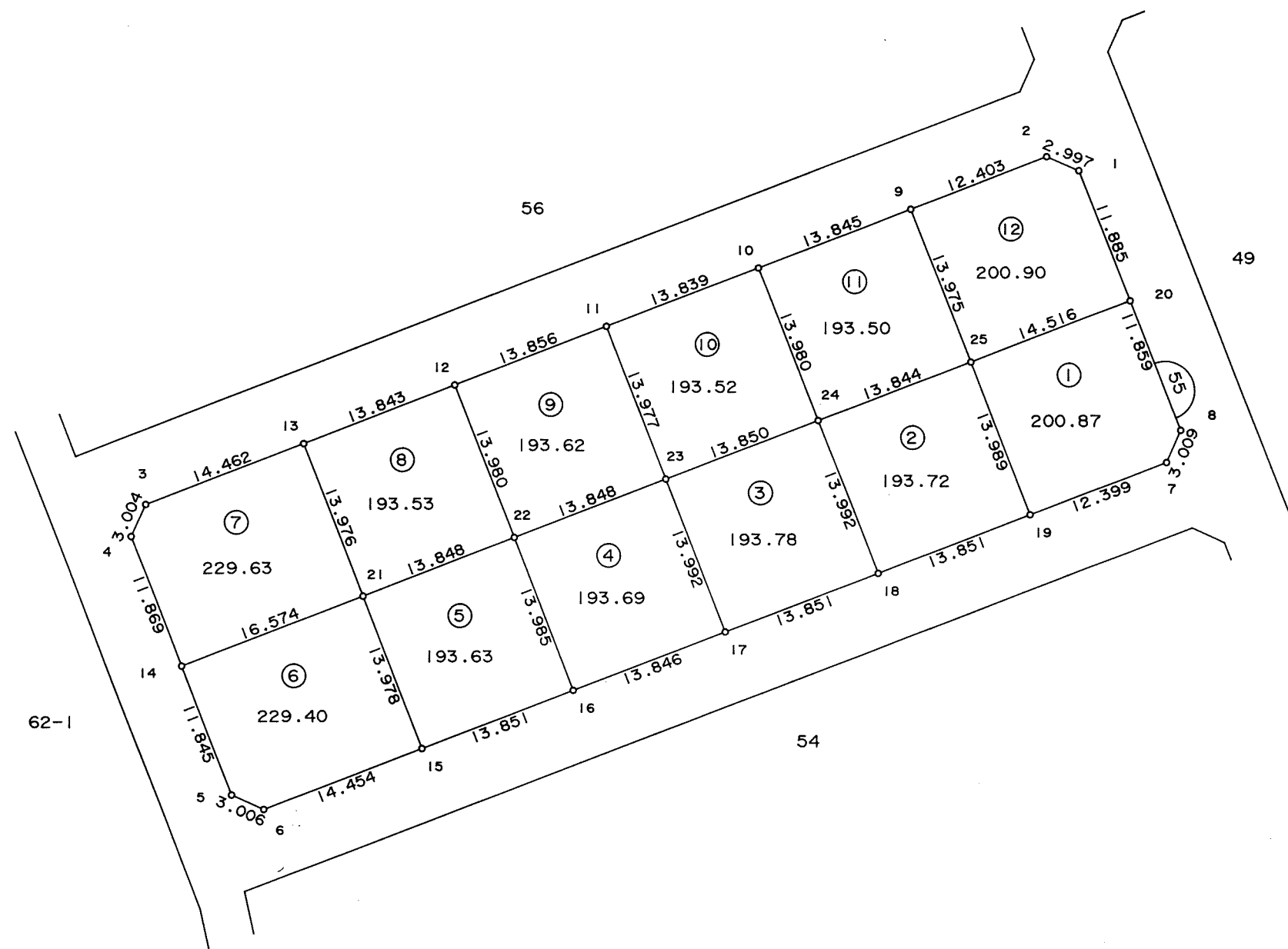

千葉市土気南土地区画整理組合

千葉都市計画事業土気南特定土地区画整理事業 画地出来形確認測量図 (第三工区)

縮尺1:500 全葉の

平成
年
月

あすみが丘9-38



千葉市土気南土地区画整理組合

東光測量建設株式会社

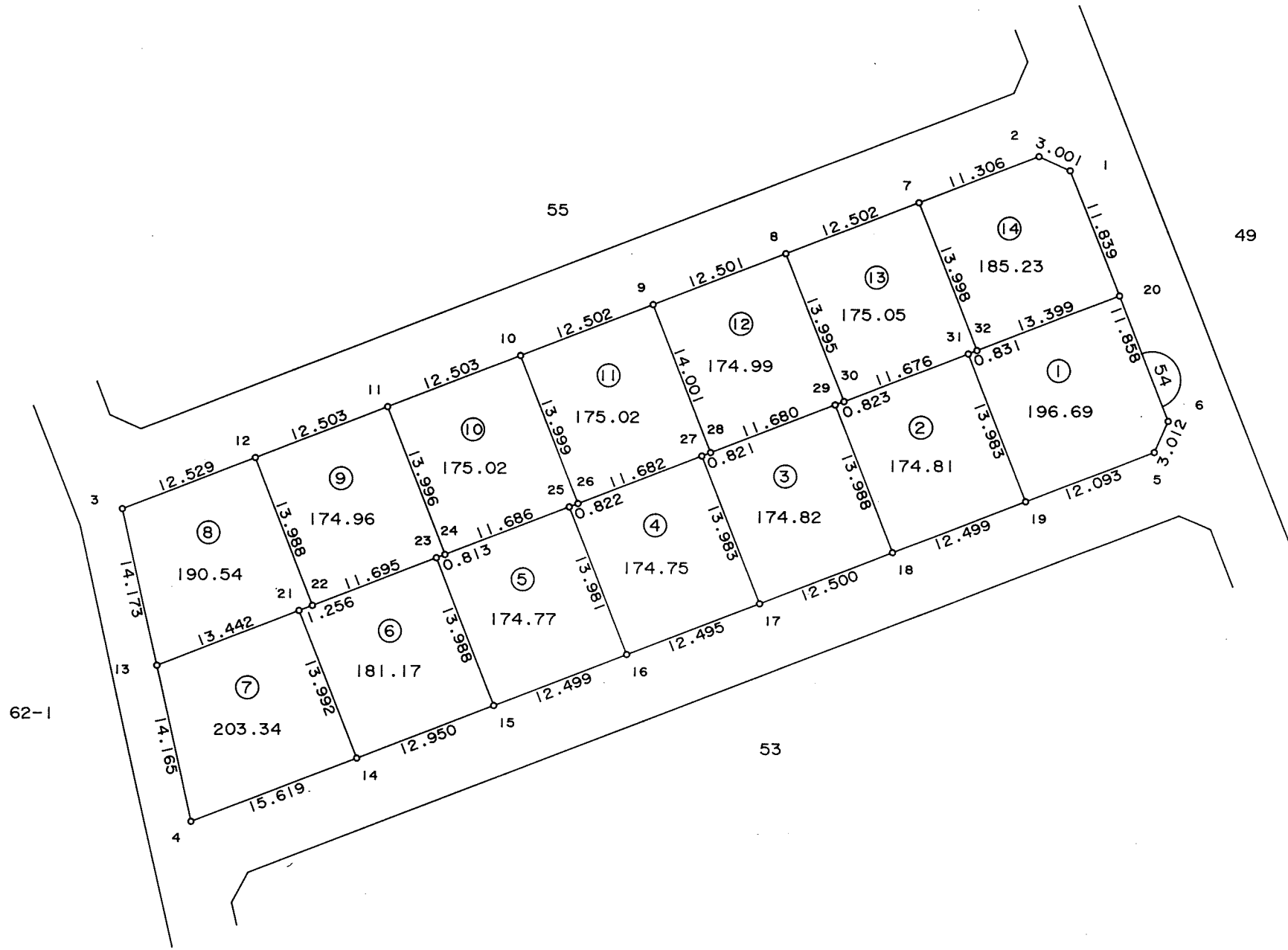

この画地出来形確認測量図は、当該土地区画整理組合が土地区画整理法第103条の規定に基づく換地処分時（H8.7.26）に伴い作成したものの写しです。（換地処分時に土地権利者に送付したものの写し）

千葉都市計画事業土気南特定土地区画整理事業 画地出来形確認測量図（第三工区）

縮尺 1:500 全葉の

平成
年
月

あすみが丘 9-39



千葉市土気南土地区画整理組合

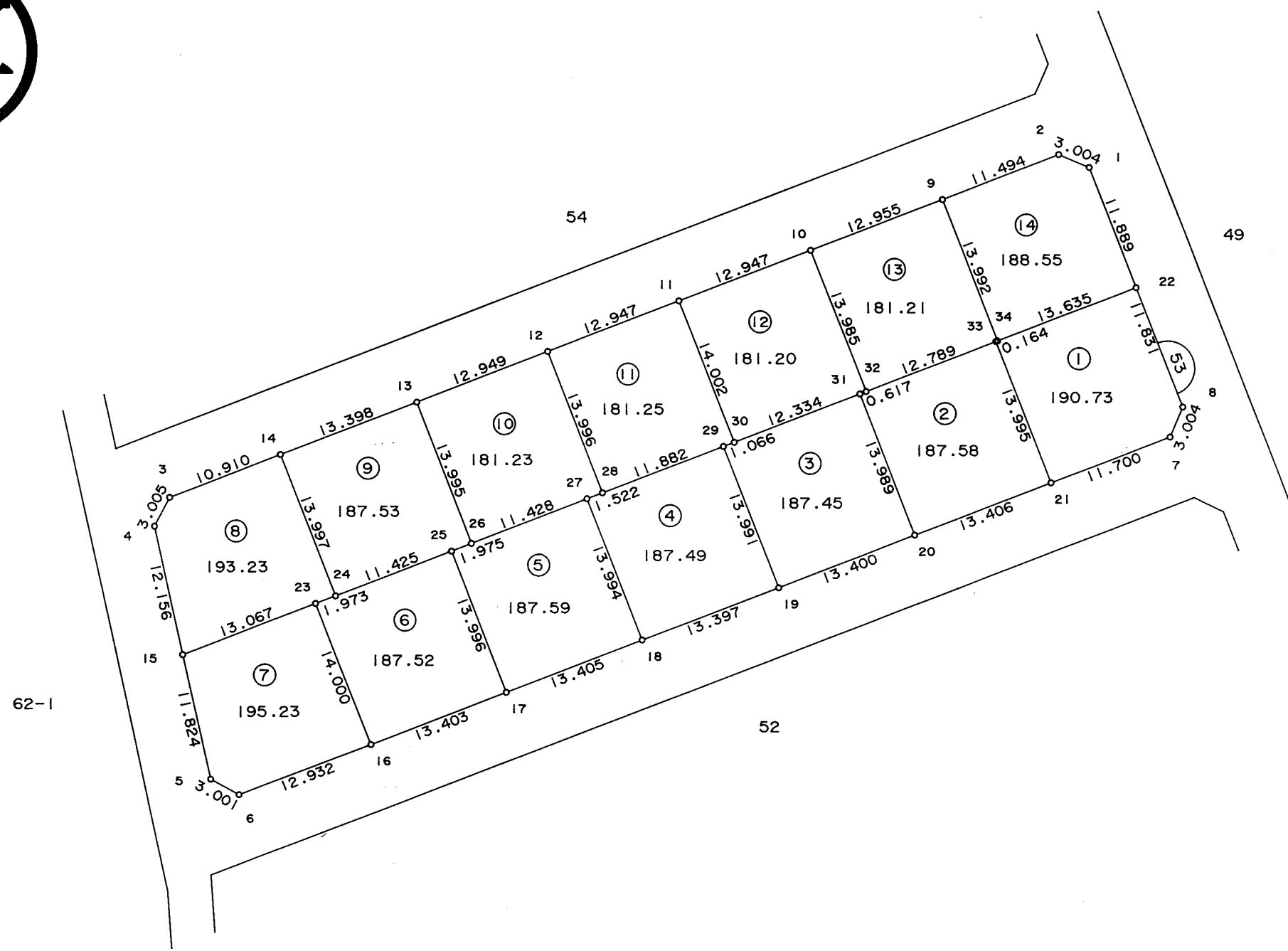

東光測量建設株式会社

千葉県都市計画事業土気南特定土地区画整理事業

画地出来形確認測量図（第三工区）

縮尺 1:500 全葉の

あすみが丘 9-40



平成
年
月

東光測量建設株式会社

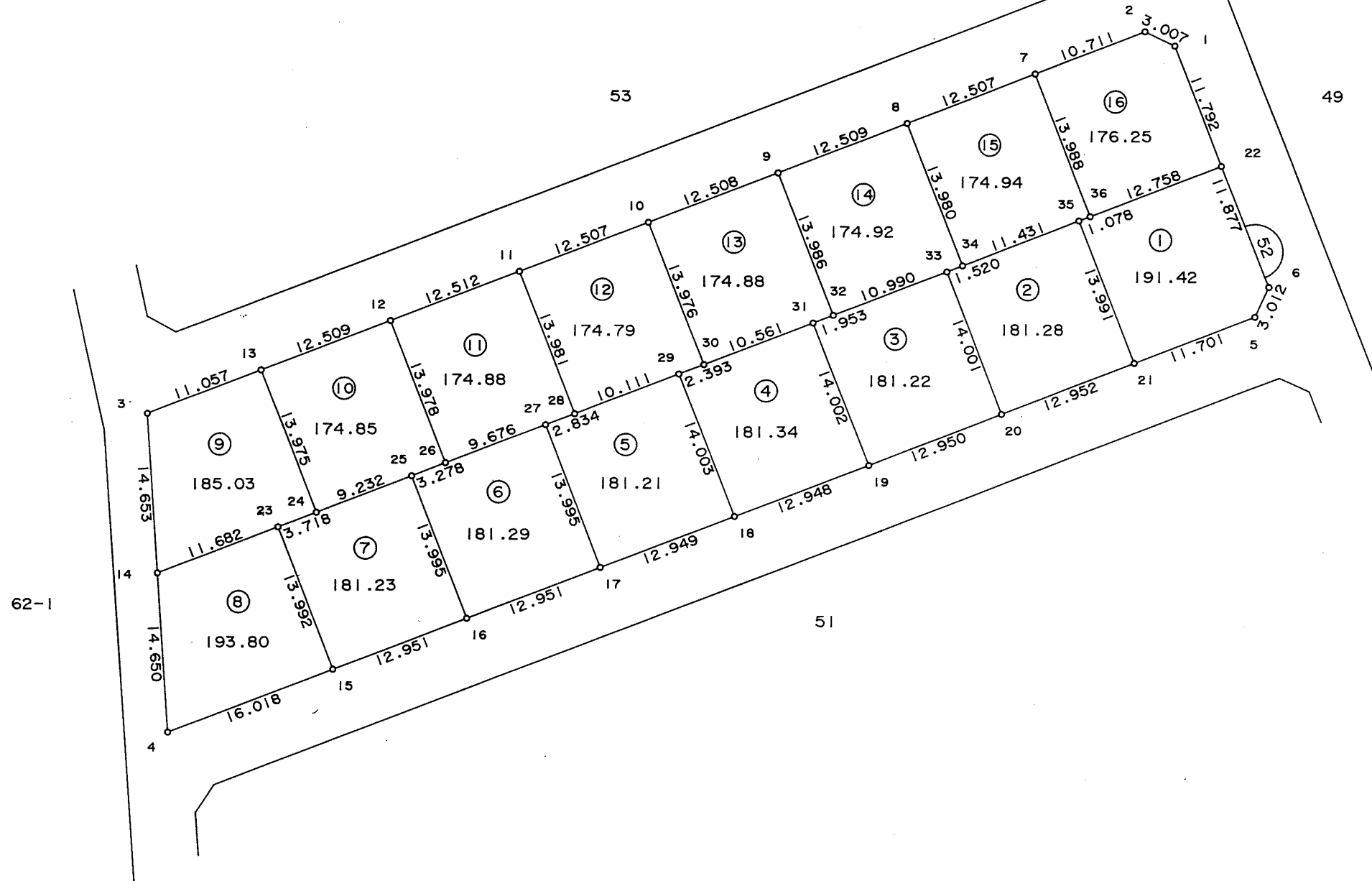
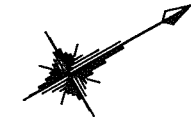

千葉県土気南土地区画整理組合

千葉都市計画事業土気南特定土地区画整理事業 画地出来形確認測量図（第三工区）

縮尺 1:500 全葉の

平成
年
月

あすみが丘 9-41



千葉市土気南土地区画整理組合

東光測量建設株式会社

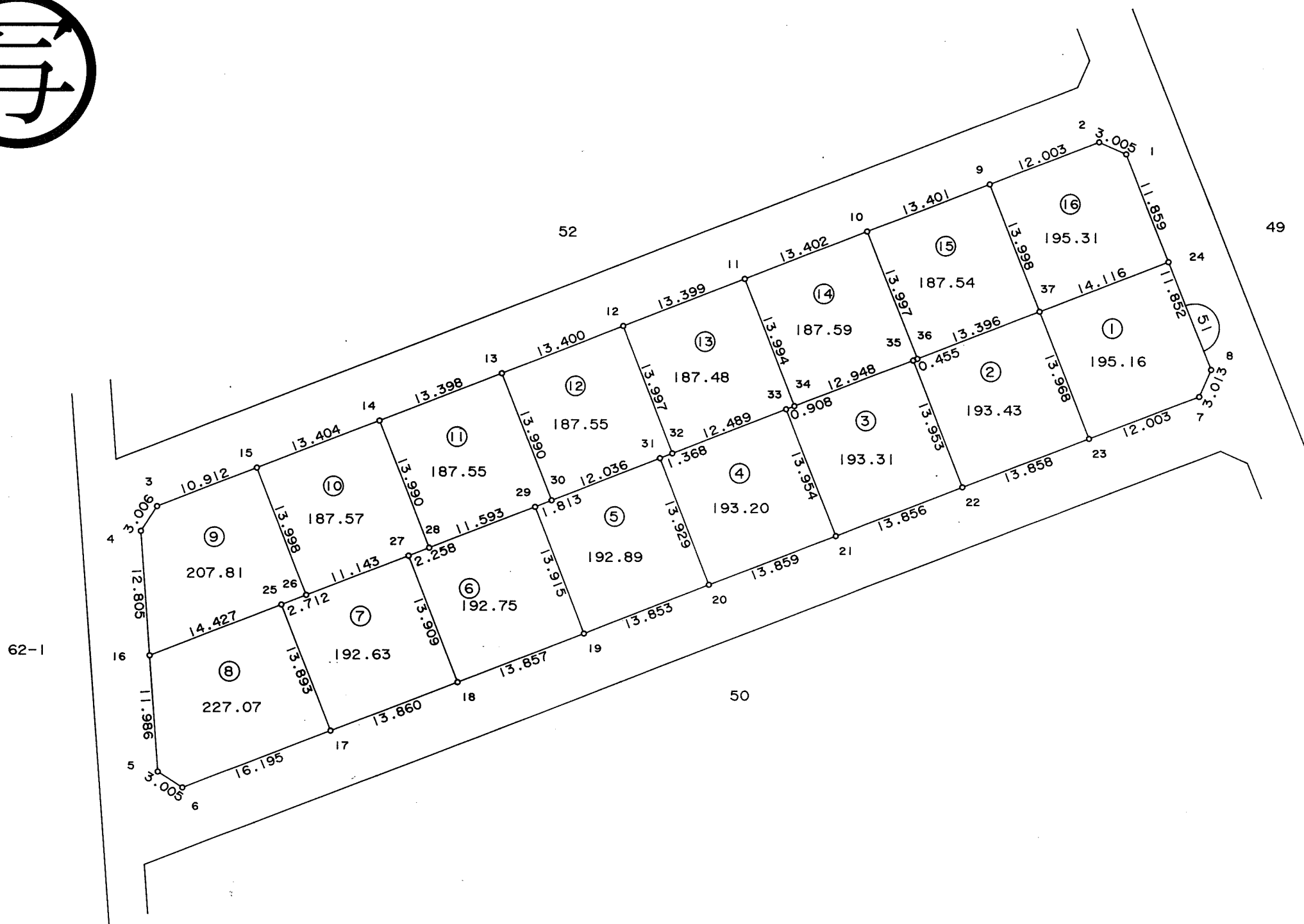

この画地出来形確認測量図は、当該土地区画整理組合が土地区画整理法第 103 条の規定に基づく換地処分時（H 8. 7.26）に伴い作成したものの写しです。（換地処分時に土地権利者に送付したものの写し）

千葉都市計画事業土気南特定土地区画整理事業 画地出来形確認測量図（第三工区）

縮尺 1:500 全 葉の

平成
年
月

あすみが丘 9-43



東光測量建設株式会社

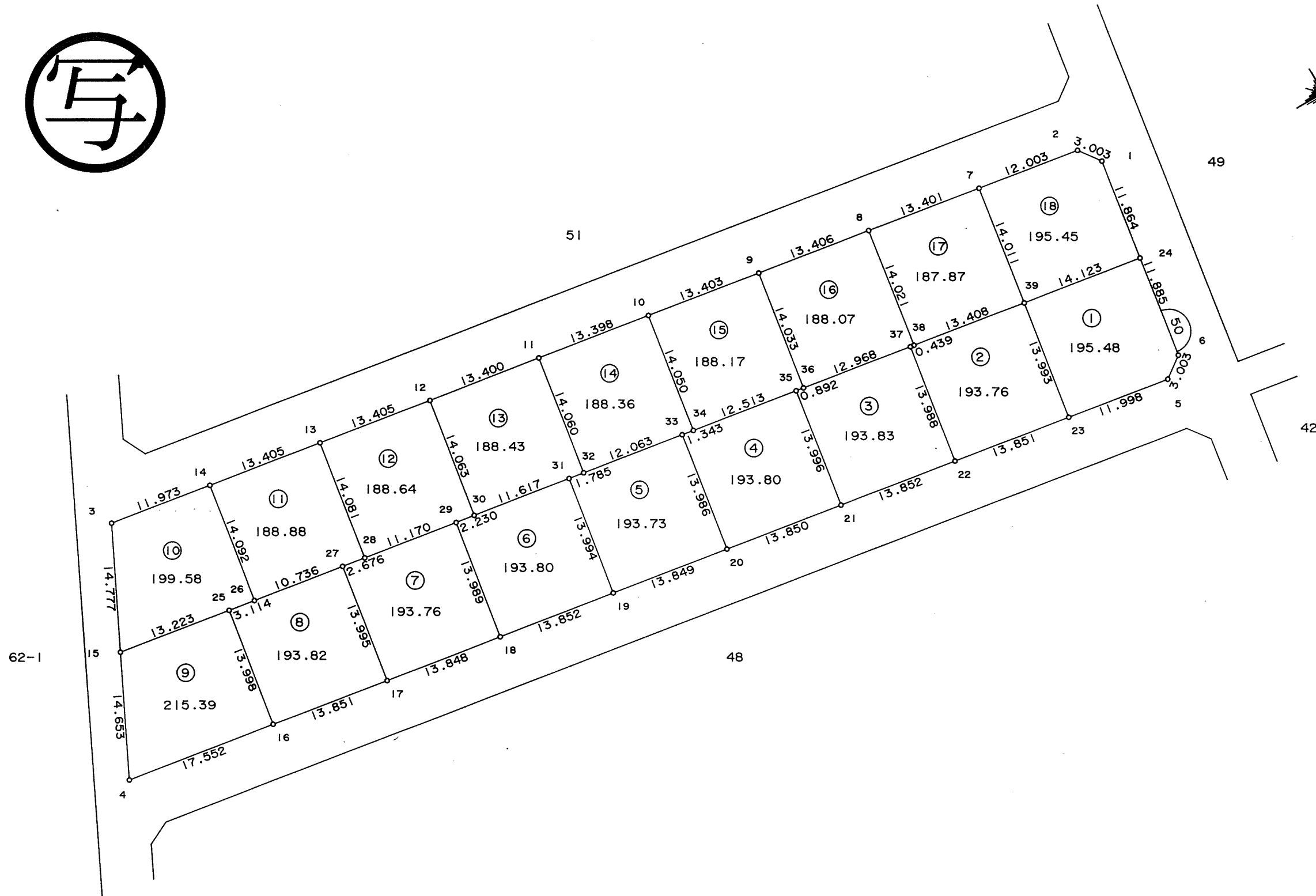

千葉市土気南土地区画整理組合

千葉都市計画事業土気南特定土地区画整理事業 画地出来形確認測量図（第三工区）

縮尺1:500 全葉の

平成
年
月

あすみが丘9-44



東光測量建設株式会社

千葉市土気南土地区画整理組合

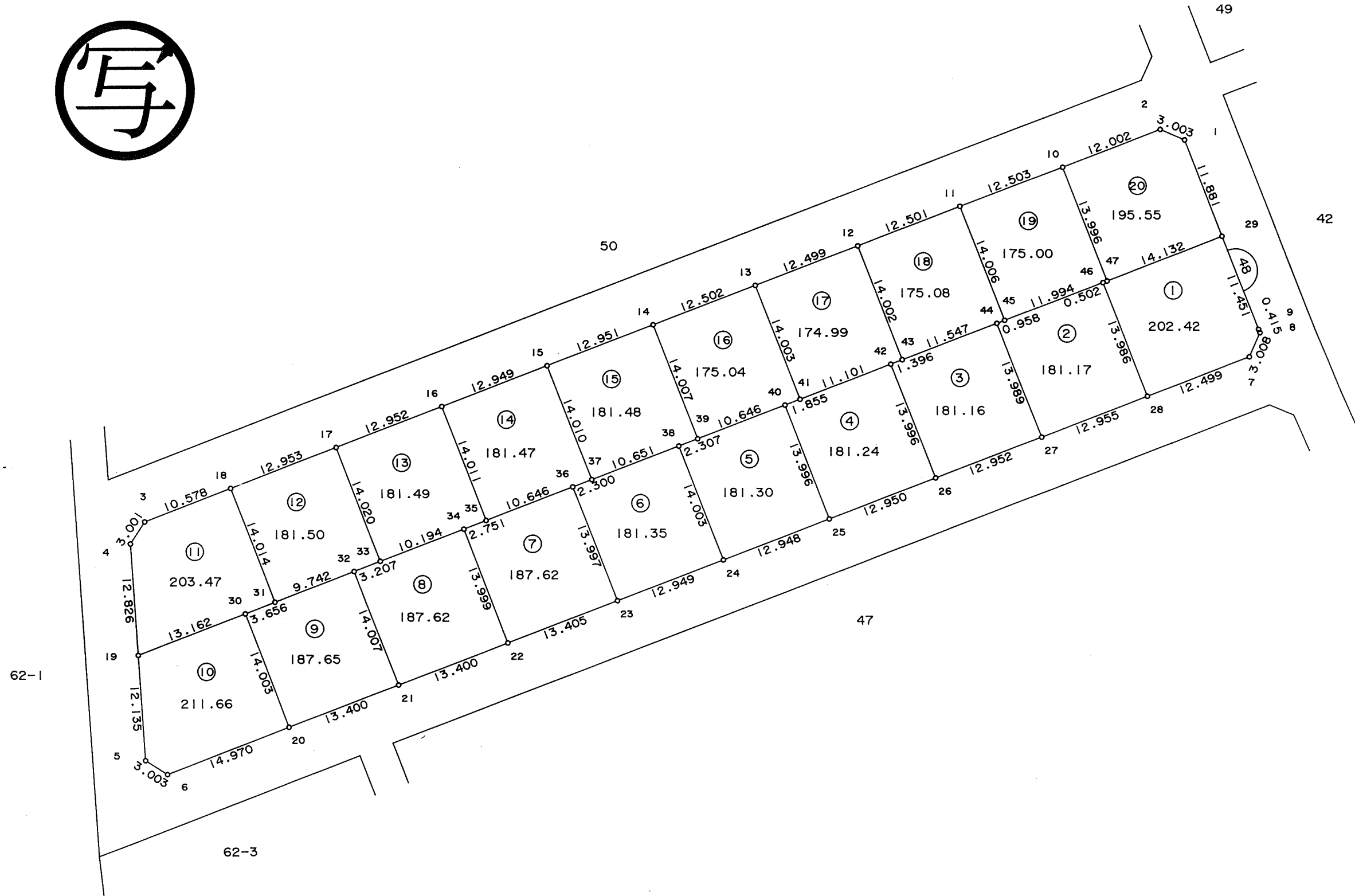
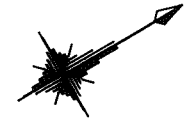

この画地出来形確認測量図は、当該土地区画整理組合が土地区画整理法第103条の規定に基づく換地処分時（H 8.7.26）に伴い作成したものの写しです。（換地処分時に土地権利者に送付したものの写し）

千葉都市計画事業土気南特定土地区画整理事業 画地出来形確認測量図（第三工区）

縮尺1:500 全葉の

平成
年
月

あすみが丘9-45



東光測量建設株式会社

千葉市土気南土地区画整理組合

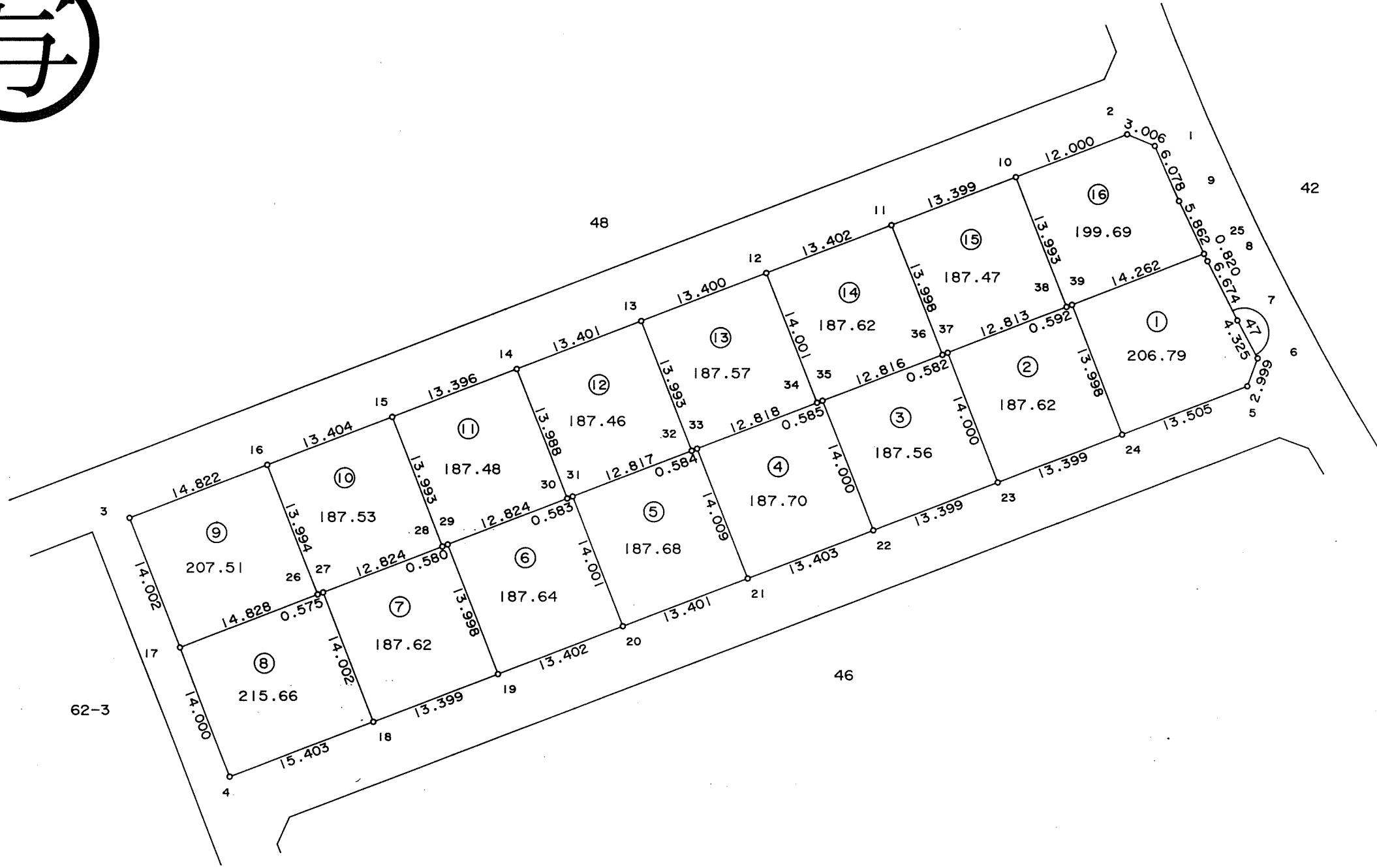


この画地出来形確認測量図は、当該土地区画整理組合が土地区画整理法第103条の規定に基づく換地処分時（H8.7.26）に伴い作成したものの写しです。（換地処分時に土地権利者に送付したものの写し）

千葉都市計画事業土気南特定土地地区画整理事業 画地出来形確認測量図（第三工区）

縮尺 1:500 全葉の

平成
年
月

あすみが丘 9-46



東光測量建設株式会社

千葉市土気南土地地区画整理組合

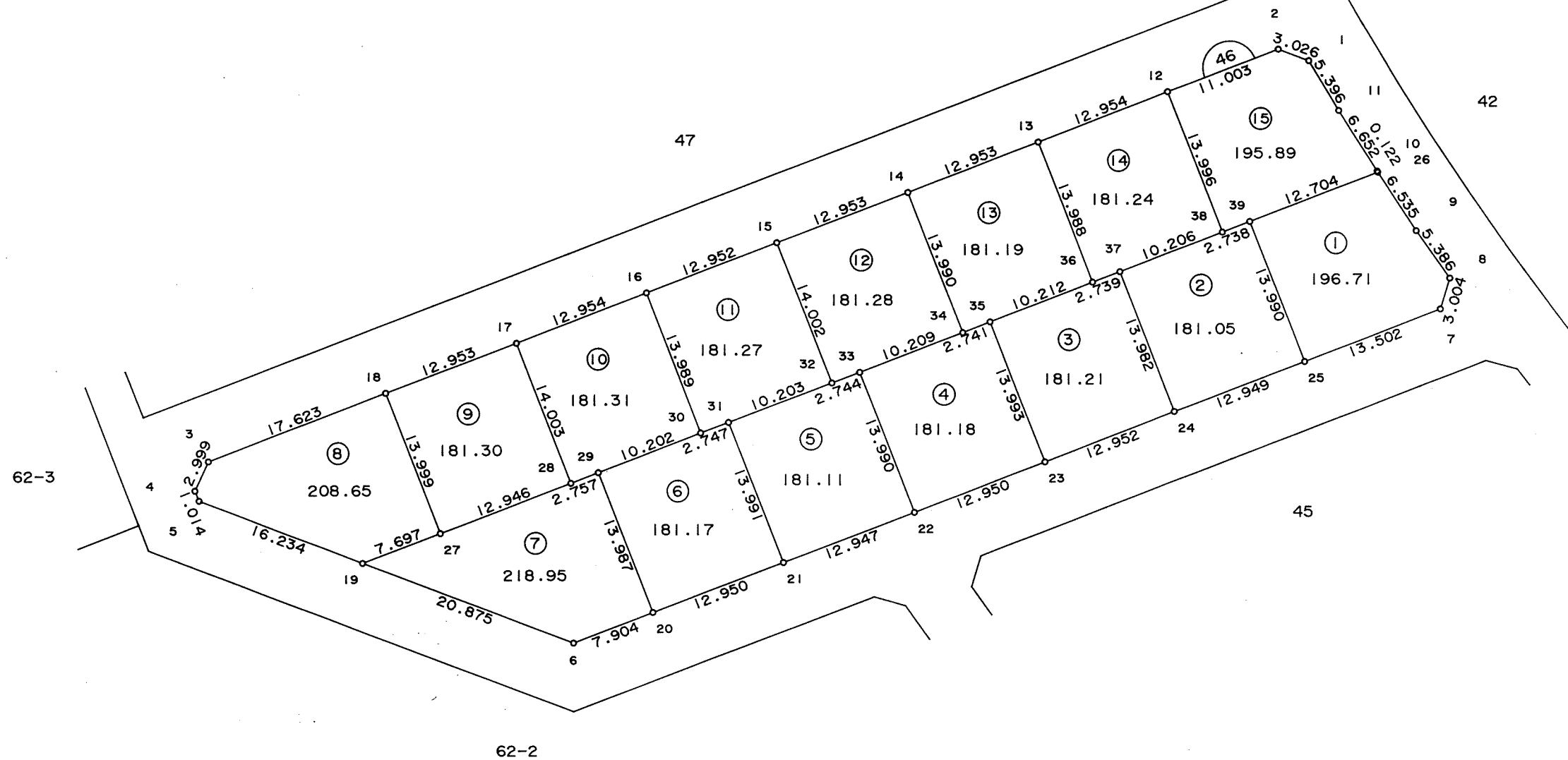

この画地出来形確認測量図は、当該土地地区画整理組合が土地地区画整理法第 103 条の規定に基づく換地処分時（H 8. 7.26）に伴い作成したものの写しです。（換地処分時に土地権利者に送付したものの写し）

千葉都市計画事業土気南特定土地区画整理事業 画地出来形確認測量図（第三工区）

縮尺1:500 全葉の

平成
年
月

あすみが丘9-47



東光
測量
建設
株式
会社

千葉市土気南土地区画整理組合

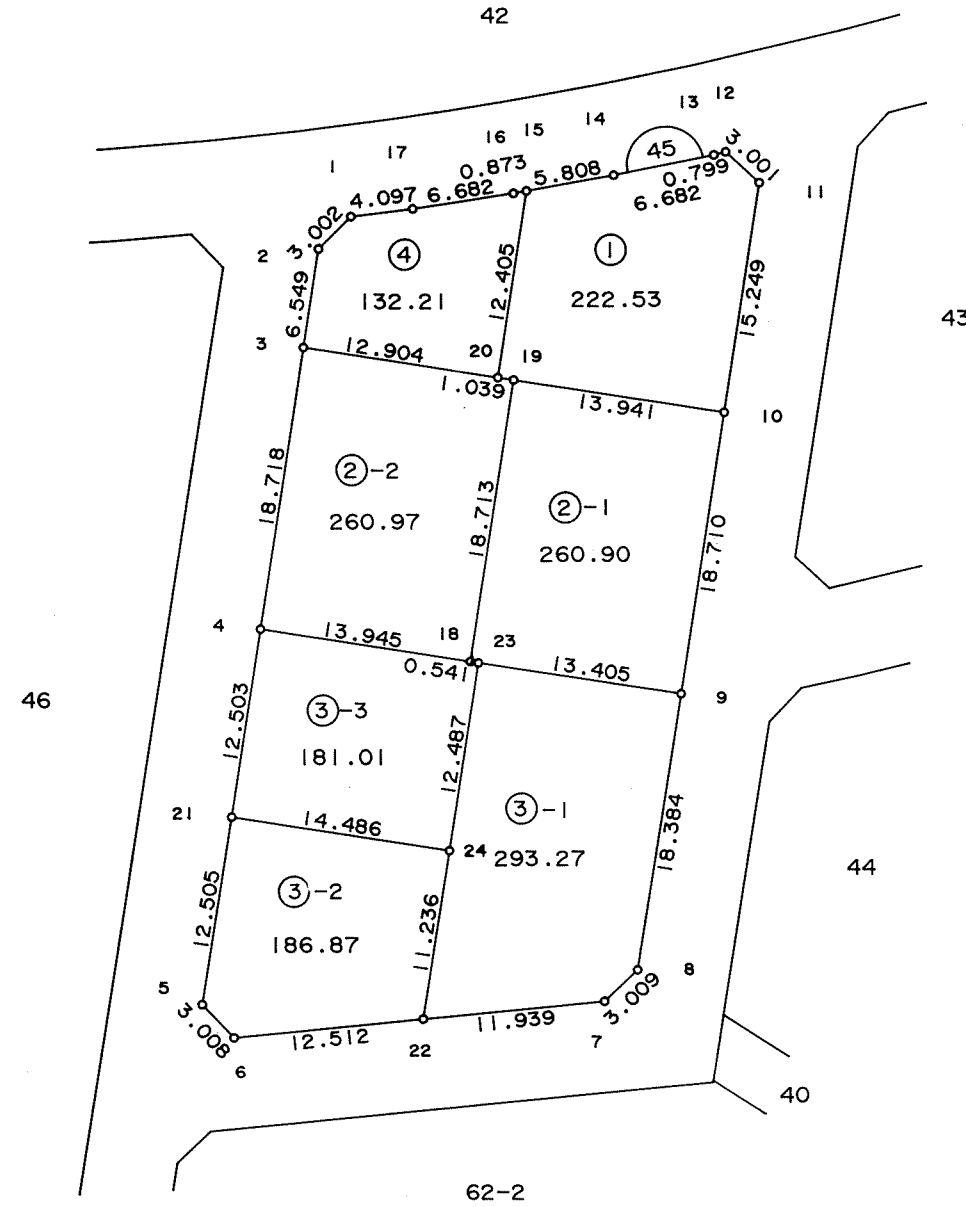

この画地出来形確認測量図は、当該土地区画整理組合が土地区画整理法第103条の規定に基づく換地処分時（H 8. 7. 26）に伴い作成したものの写しです。（換地処分時に土地権利者に送付したものの写し）

千葉都市計画事業土気南特定土地区画整理事業 画地出来形確認測量図（第三工区）

縮尺 1:500 全 葉の

平成
年
月

あすみが丘 9-48



千葉市土気南土地区画整理組合

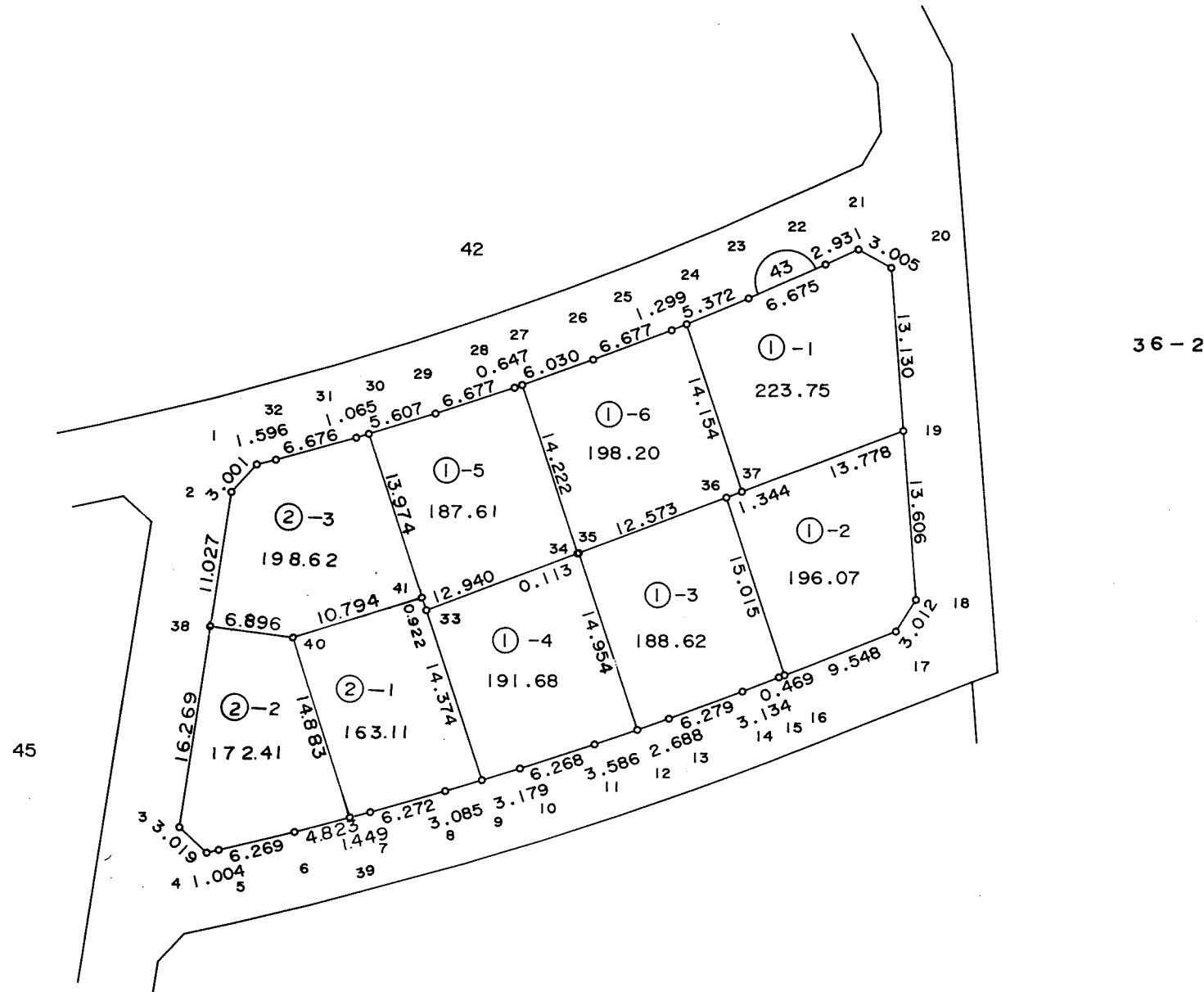

東光測量建設株式会社

千葉都市計画事業土気南特定土地区画整理事業 画地出来形確認測量図（第三工区）

縮尺 1:500 全葉の

平成
年
月

あすみが丘 9-49



東光測量建設株式会社

千葉市土気南土地区画整理組合

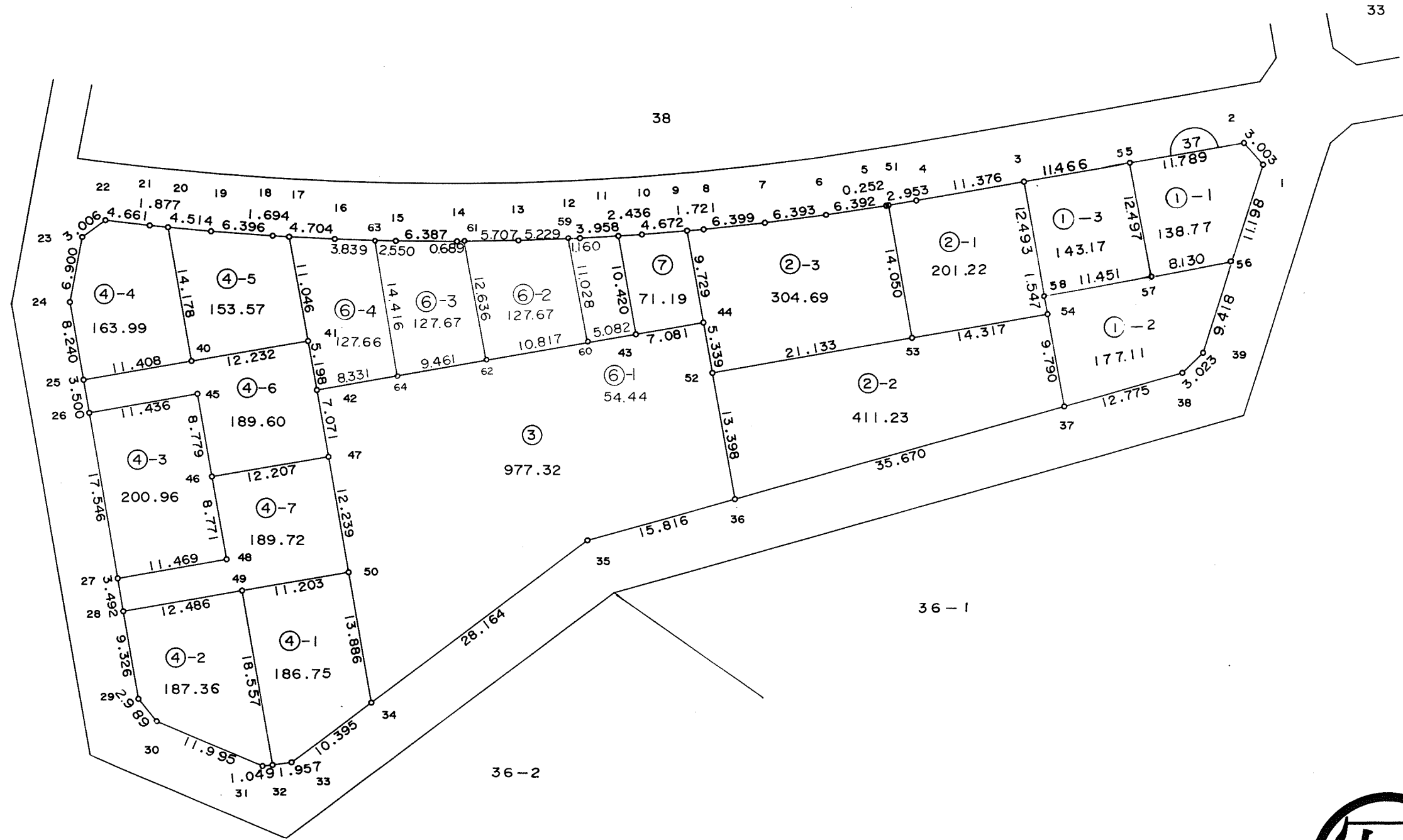
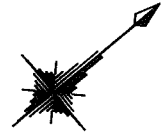
この画地出来形確認測量図は、当該土地区画整理組合が土地区画整理法第103条の規定に基づく換地処分時（H8.7.26）に伴い作成したものの写しです。（換地処分時に土地権利者に送付したものの写し）

千葉都市計画事業土気南特定土地区画整理事業 画地出来形確認測量図（第三工区）

縮尺 1:500 全 葉の

平成
年
月

あすみが丘 9-52



東光測量建設株式会社

千葉市土気南土地区画整理組合

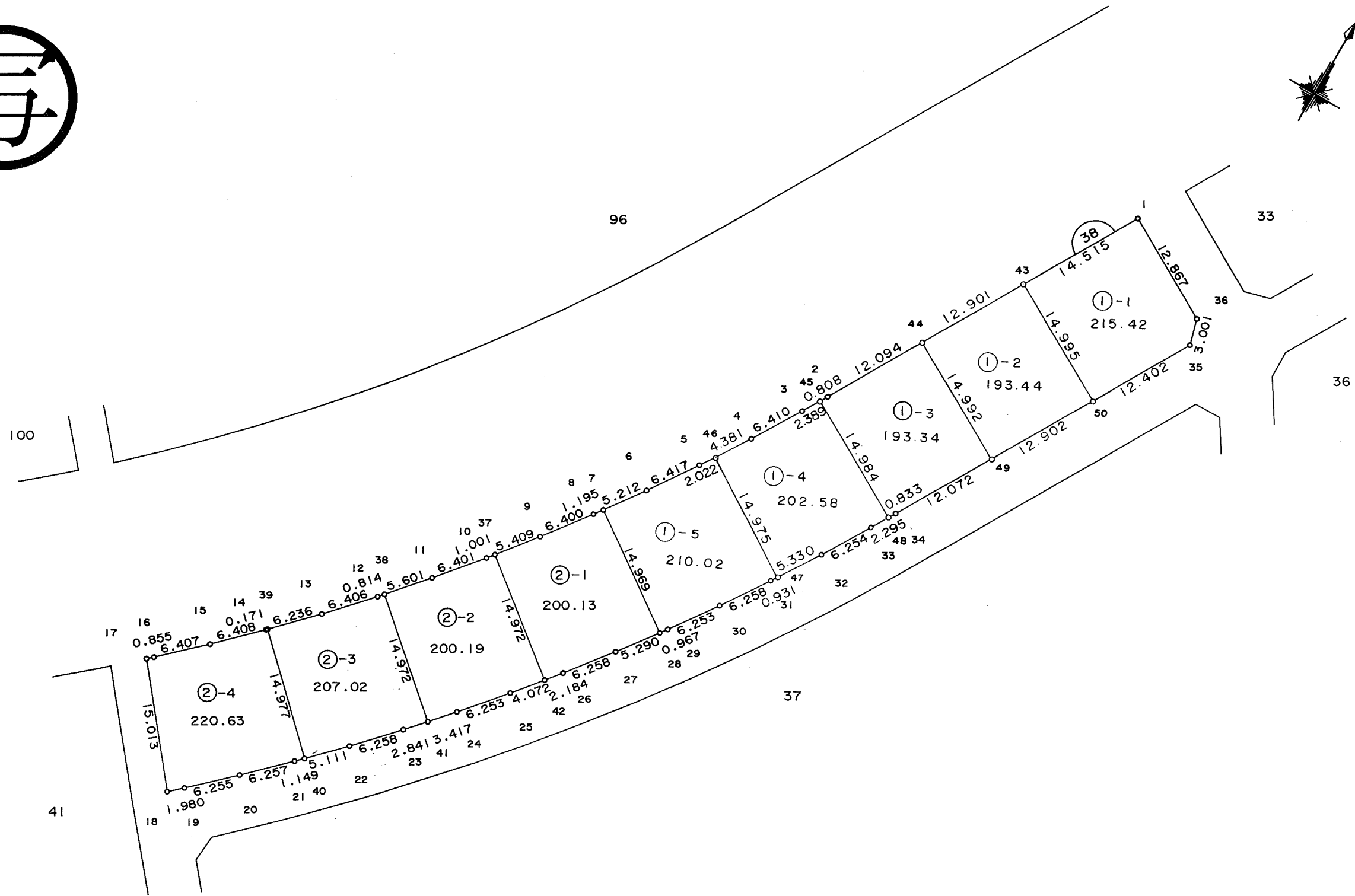

この画地出来形確認測量図は、当該土地区画整理組合が土地区画整理法第 103 条の規定に基づく換地処分時（H 8. 7.26）に伴い作成したものの写しです。（換地処分時に土地権利者に送付したものの写し）

千葉都市計画事業土気南特定土地区画整理事業 画地出来形確認測量図（第三工区）

縮尺 1:500 全葉の

平成
年
月

あすみが丘 9-53



東光測量建設株式会社

千葉市土気南土地区画整理組合

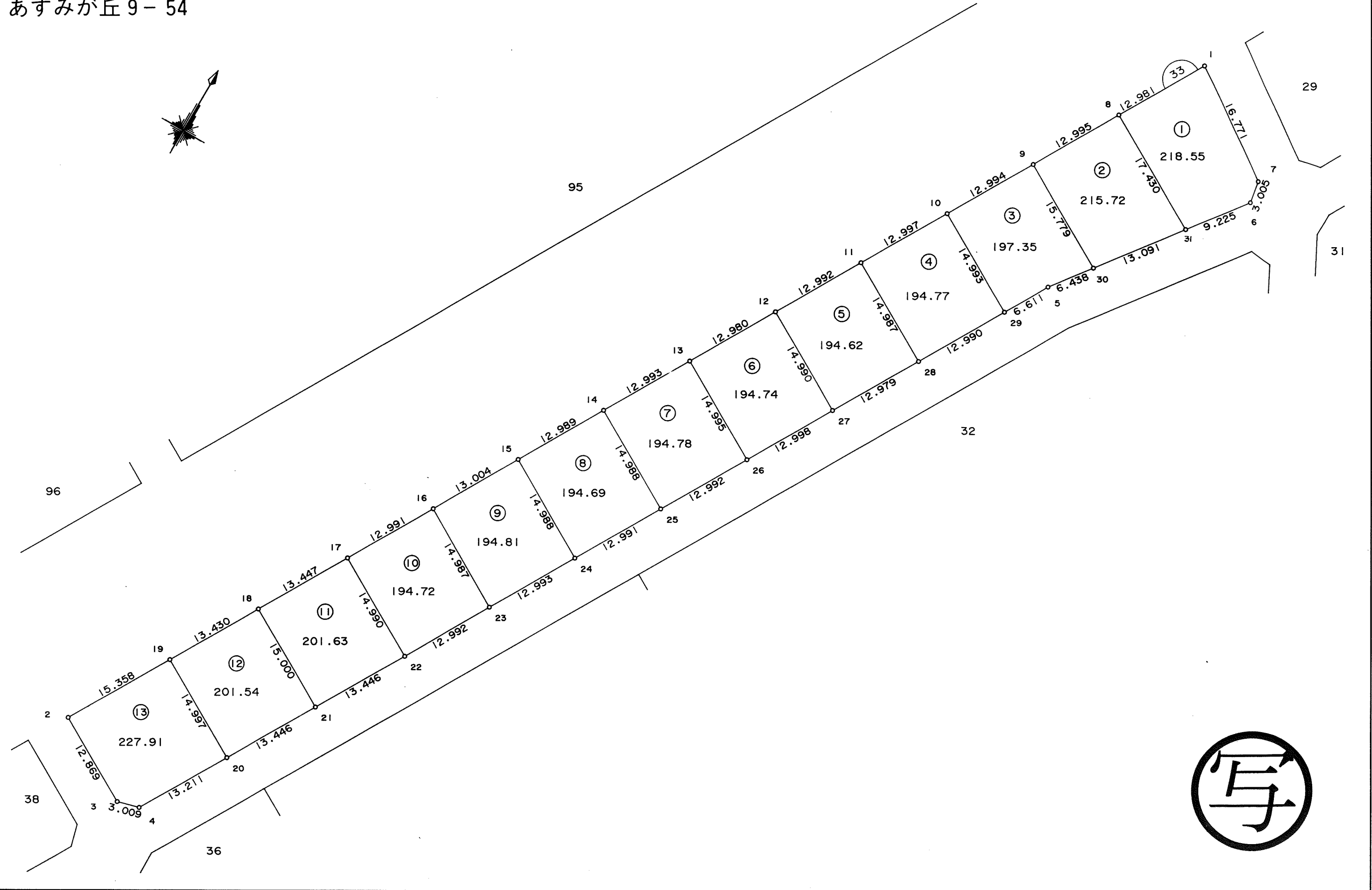
この画地出来形確認測量図は、当該土地区画整理組合が土地区画整理法第 103 条の規定に基づく換地処分時（H 8. 7.26）に伴い作成したものの写しです。（換地処分時に土地権利者に送付したものの写し）

千葉都市計画事業土気南特定土地区画整理事業 画地出来形確認測量図（第 工区）

縮尺1:500 全葉の

平成
年
月

あすみが丘9-54



東光測量建設株式会社

千葉市土気南土地区画整理組合

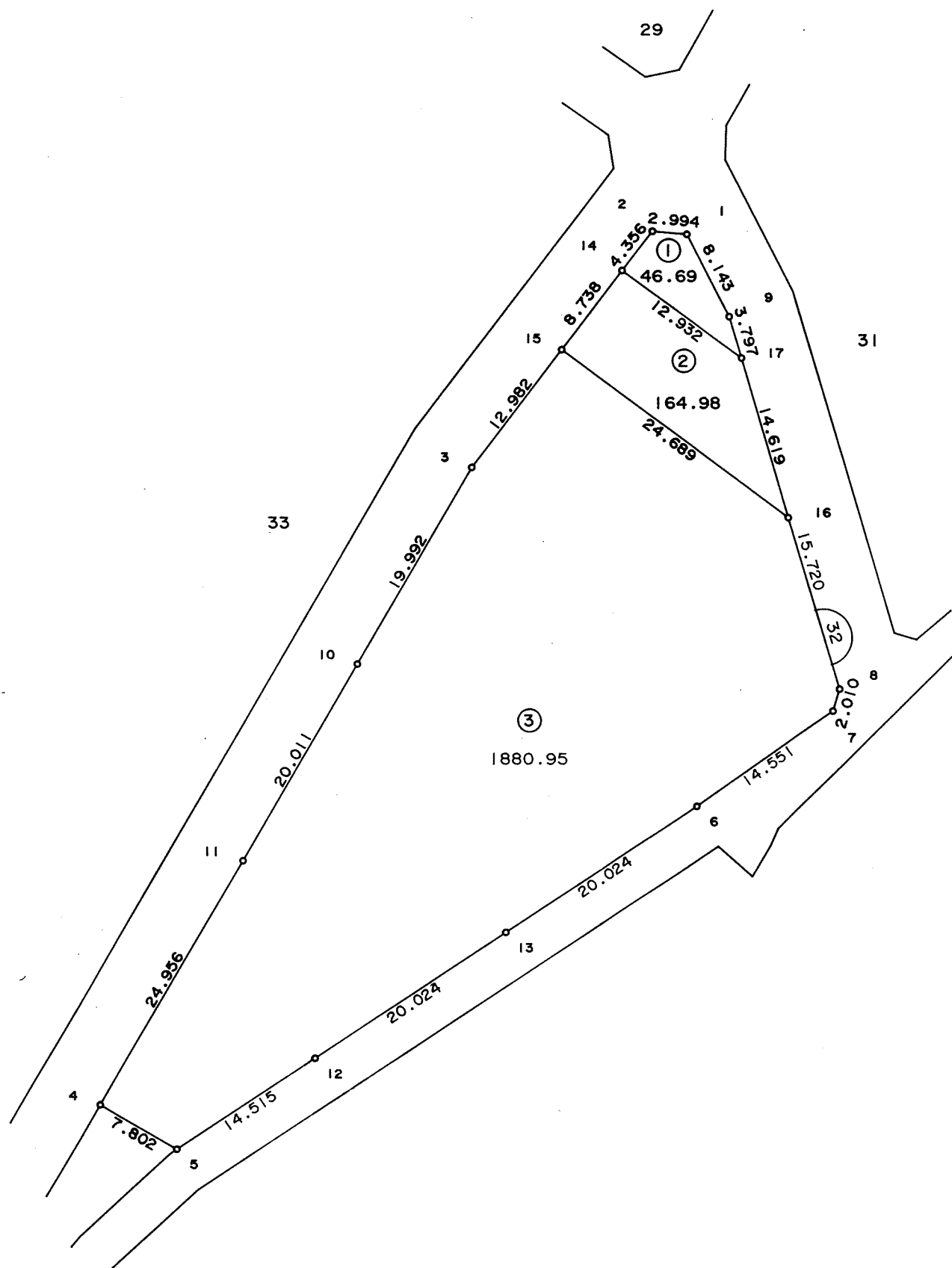

この画地出来形確認測量図は、当該土地区画整理組合が土地区画整理法第103条の規定に基づく換地処分時（H8.7.26）に伴い作成したものの写しです。（換地処分時に土地権利者に送付したものの写し）

千葉都市計画事業土気南特定土地区画整理事業 画地出来形確認測量図（第三工区）

縮尺 1:500 全 葉の

平成
年
月

あすみが丘 9-55



東光測量建設株式会社

千葉市土気南土地区画整理組合

この画地出来形確認測量図は、当該土地区画整理組合が土地区画整理法第 103 条の規定に基づく換地処分時（H 8. 7.26）に伴い作成したものの写しです。（換地処分時に土地権利者に送付したものの写し）