

千葉都市計画事業土気東特定土地区画整理事業 画地出来形確認測量図 (世界測地系)

縮尺1:1000 全1葉の1

平成二十一年十一月

あすみが丘東一丁目1

座標一覧表

測点名	X座標	Y座標
016-16	-52309.802	40498.697
017-1	-52307.934	40492.994
017-2	-52296.318	40449.806
017-3	-52292.072	40429.889
017-16	-52307.251	40490.455
017-20	-52291.542	40423.844
018-1	-52128.913	40409.683
018-2	-52149.911	40403.585
018-3	-52166.301	40403.975
018-4	-52185.329	40393.692
018-5	-52216.754	40381.434
018-6	-52228.135	40381.111
018-7	-52257.752	40390.245
018-8	-52281.387	40394.819
018-9	-52292.872	40394.819
018-10	-52294.219	40395.444
018-11	-52297.782	40424.262
018-13	-52290.914	40416.684
018-14	-52286.058	40401.927
018-15	-52233.316	40390.240
018-16	-52199.434	40402.459
018-17	-52196.936	40402.295
018-18	-52175.754	40410.141
018-19	-52190.319	40446.803
018-20	-52155.114	40459.515
018-21	-52146.189	40460.755
018-31	-52299.898	40495.714
018-33	-52283.487	40507.635
018-34	-52296.129	40539.502
018-35	-52298.091	40549.650
018-36	-52303.915	40559.693
018-37	-52293.127	40569.860
018-38	-52315.452	40597.653
018-39	-52302.913	40658.636
18-501	-52188.602	40442.483
18-502	-52147.838	40457.212
18-503	-52182.883	40428.085
18-504	-52141.099	40443.184
18-505	-52177.271	40413.961
18-506	-52134.644	40429.353
18-507	-52128.897	40410.613
18-508	-52208.357	40384.709
18-509	-52213.350	40397.440
18-511	-52239.308	40651.477
18-513	-52243.988	40648.160
18-515	-52247.183	40645.896
18-517	-52254.611	40640.631
18-519	-52258.779	40637.677
019-1	-52302.038	40501.340
019-27	-52306.357	40562.823
019-31	-52299.671	40578.006
019-32	-52304.814	40560.844
019-36	-52306.121	40586.037
019-39	-52297.148	40544.772
019-41	-52294.574	40535.588

測点名	X座標	Y座標
019-43	-52290.971	40526.501
019-45	-52287.365	40517.412
021-9	-52304.152	40657.516
021-11	-52301.171	40657.085
021-12	-52291.509	40641.151
021-13	-52288.374	40616.658
021-14	-52293.397	40644.265
021-15	-52289.900	40628.581
A018-40	-52289.073	40622.121
A018-41	-52267.608	40637.336
A018-42	-52263.384	40634.413
A018-43	-52232.390	40656.380

測点名	X座標	Y座標
A018-47	-52292.644	40667.918
A018-48	-52293.079	40664.938
A018-49	-52282.620	40647.722
A018-68	-52262.140	40520.579
FB6	-52128.831	40414.533
FB7	-52135.694	40431.962
FB10	-52149.083	40448.214
FB11	-52151.249	40452.738
FB12	-52148.640	40453.977
FB13	-52147.651	40456.826
FB22	-52143.651	40448.482
FB23	-52146.490	40449.454
FB70	-52149.339	40460.318

測点名	X座標	Y座標
KN144	-52149.453	40468.997
KN145	-52157.602	40486.032
KN146	-52165.470	40503.426
KN147	-52174.402	40522.061
KN148	-52177.809	40529.457
KN149	-52176.413	40530.030
KN150	-52177.702	40532.464
KN151	-52178.877	40532.007
KN152	-52184.197	40544.708
KN153	-52190.392	40558.367
KN154	-52198.082	40577.145
KN155	-52202.128	40597.399
KN156	-52209.254	40615.786
KN157	-52219.018	40633.219
KN158	-52220.738	40635.640
KN159	-52226.119	40639.513
KN160	-52229.854	40645.469

測点名	X座標	Y座標
KN1601	-52231.890	40654.230
R-39	-52301.097	40498.902
U42	-52260.905	40616.790
U43	-52260.433	40614.852
U44	-52260.226	40613.839
U45	-52260.103	40612.789
U46	-52260.141	40611.704
U47	-52260.280	40610.689
U48	-52260.481	40609.701
U49	-52260.714	40608.706
U67	-52261.204	40606.770
U68	-52261.409	40605.792
U69	-52261.524	40604.802
U70	-52261.537	40603.805
U101	-52234.301	40615.744
U102	-52261.466	40602.809
U103	-52261.278	40601.831
U111	-52245.249	40553.095
U123	-52271.891	40543.483
U125	-52230.730	40605.786
U126	-52221.988	40588.873
U127	-52216.092	40581.366
U141	-52261.515	40508.705
U153	-52257.914	40499.569
U162	-52261.953	40483.528

測点名	X座標	Y座標
U163	-52263.666	40479.932
U164	-52266.891	40478.716
U700	-52235.146	40531.364
U705	-52254.645	40447.227
U707	-52187.277	40551.500
U708	-52292.005	40429.127
U713	-52243.174	40506.942
U714	-52251.670	40524.762
U801	-52196.616	40546.388
U821	-52249.112	40438.950
U830	-52227.628	40529.409
U910	-52213.083	40453.441
U950	-52273.593	40485.006
U951	-52260.342	40489.925
U952	-52279.097	40456.192
U953	-52285.760	40454.023
U955	-52296.800	40451.599
Y31	-52277.464	40612.171
Y32	-52276.136	40610.657
Y33	-52273.415	40607.706
Y34	-52269.512	40603.149
Y35	-52268.268	40601.596
Y36	-52267.077	40599.993
Y37	-52241.222	40627.399



凡例

記号	境界標の種類
□	県コンクリート杭
□	県金属標
田	市コンクリート杭
⊕	市金属標
⊗	民コンクリート杭
⊗	民金属標
○	その他
◎	基準点

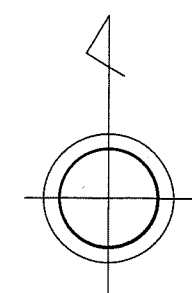
千葉市土気東土地区画整理組合

この位置図は、当該土地区画整理組合が土地区画整理法第103条の規定に基づく換地処分時（H22.8.1）に伴い作成したものの写しです。（換地処分時に土地権利者に送付したものの写し）

千葉都市計画事業土気東特定土地区画整理事業 画地出来形確認測量図 (世界測地系)

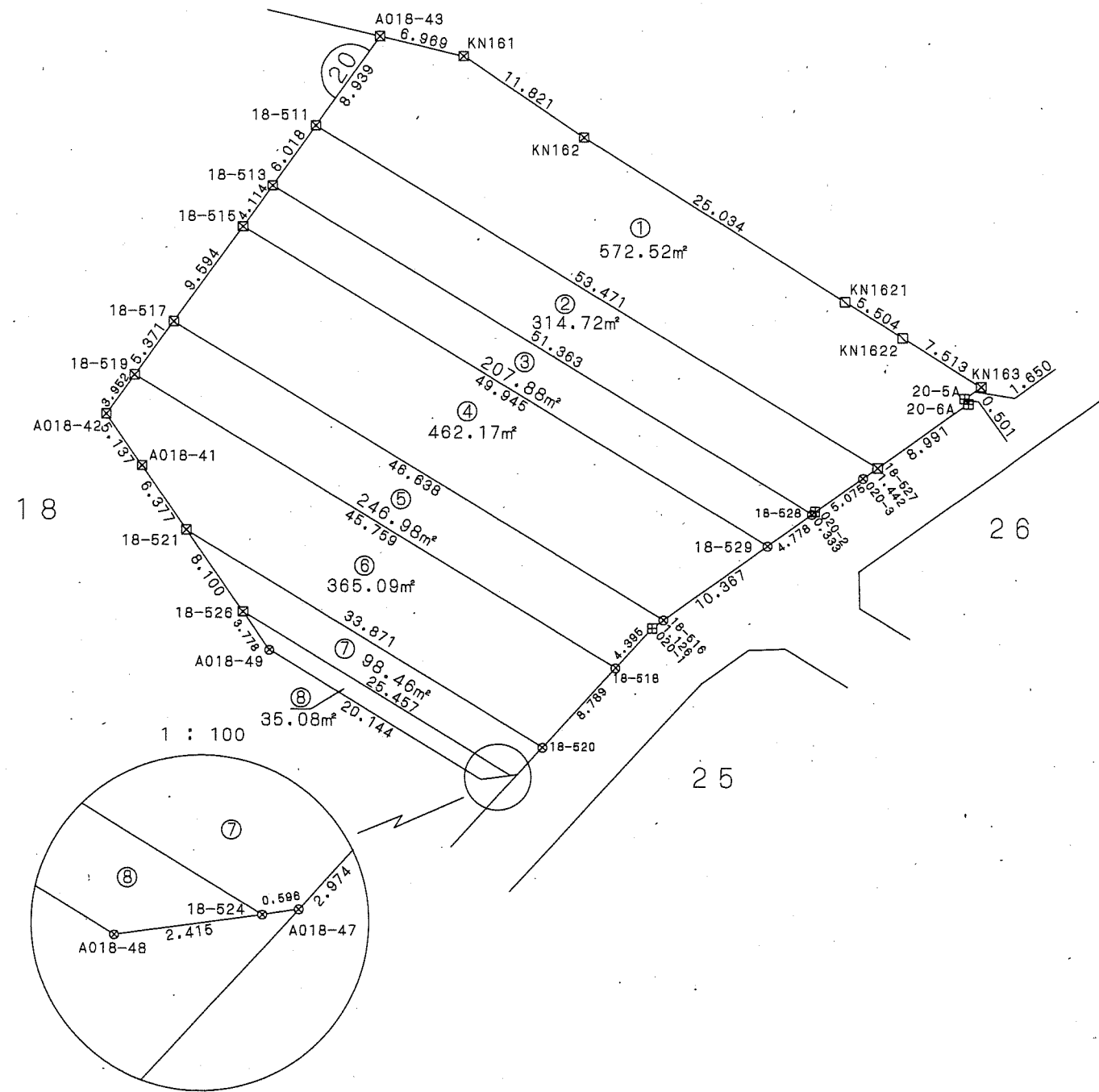
縮尺1:500 全1葉の1

あすみが丘東一丁目1



座標一覧表

測点名	X座標	Y座標
18-511	-52239.683	40651.211
18-513	-52244.593	40647.731
18-515	-52247.950	40645.352
18-516	-52279.993	40679.662
18-517	-52255.777	40639.804
18-518	-52283.918	40675.806
18-519	-52260.159	40636.698
18-520	-52290.438	40669.912
18-521	-52272.852	40640.964
18-524	-52292.731	40667.328
18-526	-52279.513	40645.572
18-527	-52267.445	40696.910
18-528	-52271.262	40691.628
18-529	-52273.882	40688.037
020-1	-52280.657	40678.753
020-2	-52271.066	40691.897
020-3	-52268.294	40695.745
20-5A	-52261.747	40703.883
20-6A	-52262.152	40704.178
A018-41	-52267.608	40637.336
A018-42	-52263.384	40634.413
A018-43	-52232.390	40656.380
A018-47	-52292.644	40667.918
A018-48	-52293.079	40664.938
A018-49	-52282.620	40647.722
KN161	-52233.967	40663.168
KN162	-52240.533	40672.998
KN163	-52260.776	40705.217
KN1621	-52253.851	40694.195
KN1622	-52256.779	40698.855



写

凡例

記号	境界標の種類
□	県コンクリート杭
□	県金属標
田	市コンクリート杭
⊕	市金属標
⊗	民コンクリート杭
⊗	民金属標
○	その他
◎	基準点

千葉市土気東土地区画整理組合

平成二十一年十一月

千葉市街地開発コンサルタント協同組合

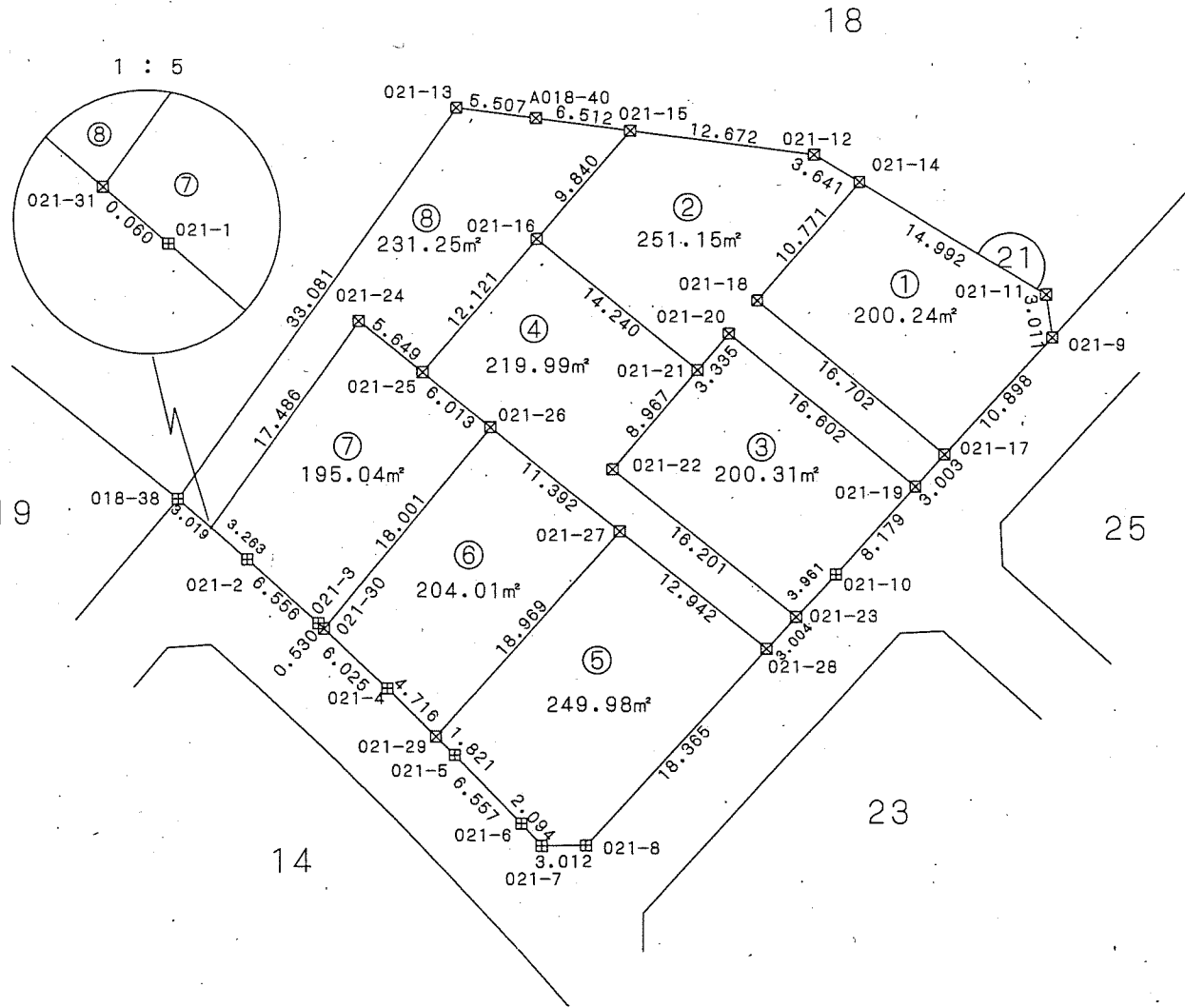
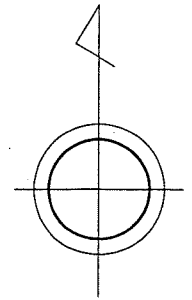
この位置図は、当該土地区画整理組合が土地区画整理法第103条の規定に基づく換地処分時 (H22.8.1) に伴い作成したものの写しです。(換地処分時に土地権利者に送付したものの写し)

千葉都市計画事業土気東特定土地区画整理事業 画地出来形確認測量図 (世界測地系)

縮尺1:500 全1葉の1

平成二十一年十一月

あすみが丘東一丁目1



座標一覧表

測点名	X座標	Y座標
018-38	-52315.452	40597.653
021-1	-52317.467	40599.981
021-2	-52319.606	40602.446
021-3	-52324.012	40607.301
021-4	-52328.514	40612.067
021-5	-52333.105	40616.722
021-6	-52337.818	40621.282
021-7	-52339.355	40622.705
021-8	-52339.320	40625.717
021-9	-52304.152	40657.516
021-10	-52320.533	40642.709
021-11	-52301.171	40657.085
021-12	-52291.509	40641.151
021-13	-52288.374	40616.658
021-14	-52293.397	40644.265
021-15	-52289.900	40628.581
021-16	-52297.413	40622.225
021-17	-52312.237	40650.208
021-18	-52301.823	40637.311
021-19	-52314.465	40648.194
021-20	-52303.915	40635.374
021-21	-52306.462	40633.221
021-22	-52313.311	40627.432
021-23	-52323.471	40640.052
021-24	-52303.124	40609.995
021-25	-52306.667	40614.396
021-26	-52310.438	40619.080
021-27	-52317.583	40627.954
021-28	-52325.699	40638.036
021-29	-52331.826	40615.425
021-30	-52324.376	40607.687
021-31	-52317.428	40599.936
A018-40	-52289.073	40622.121

凡例

記号	境界標の種類
☒	県コンクリート杭
□	県金属標
田	市コンクリート杭
⊕	市金属標
⊠	民コンクリート杭
⊗	民金属標
○	その他
◎	基準点

千葉市土気東土地区画整理組合

この位置図は、当該土地区画整理組合が土地区画整理法第103条の規定に基づく換地処分時 (H22.8.1) に伴い作成したものの写しです。(換地処分時に土地権利者に送付したものの写し)

千葉市街地開発コンサルタント協同組合

千葉都市計画事業土気東特定土地区画整理事業 画地出来形確認測量図 (世界測地系)

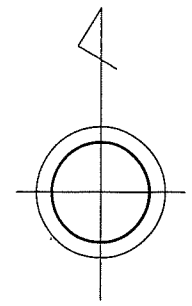
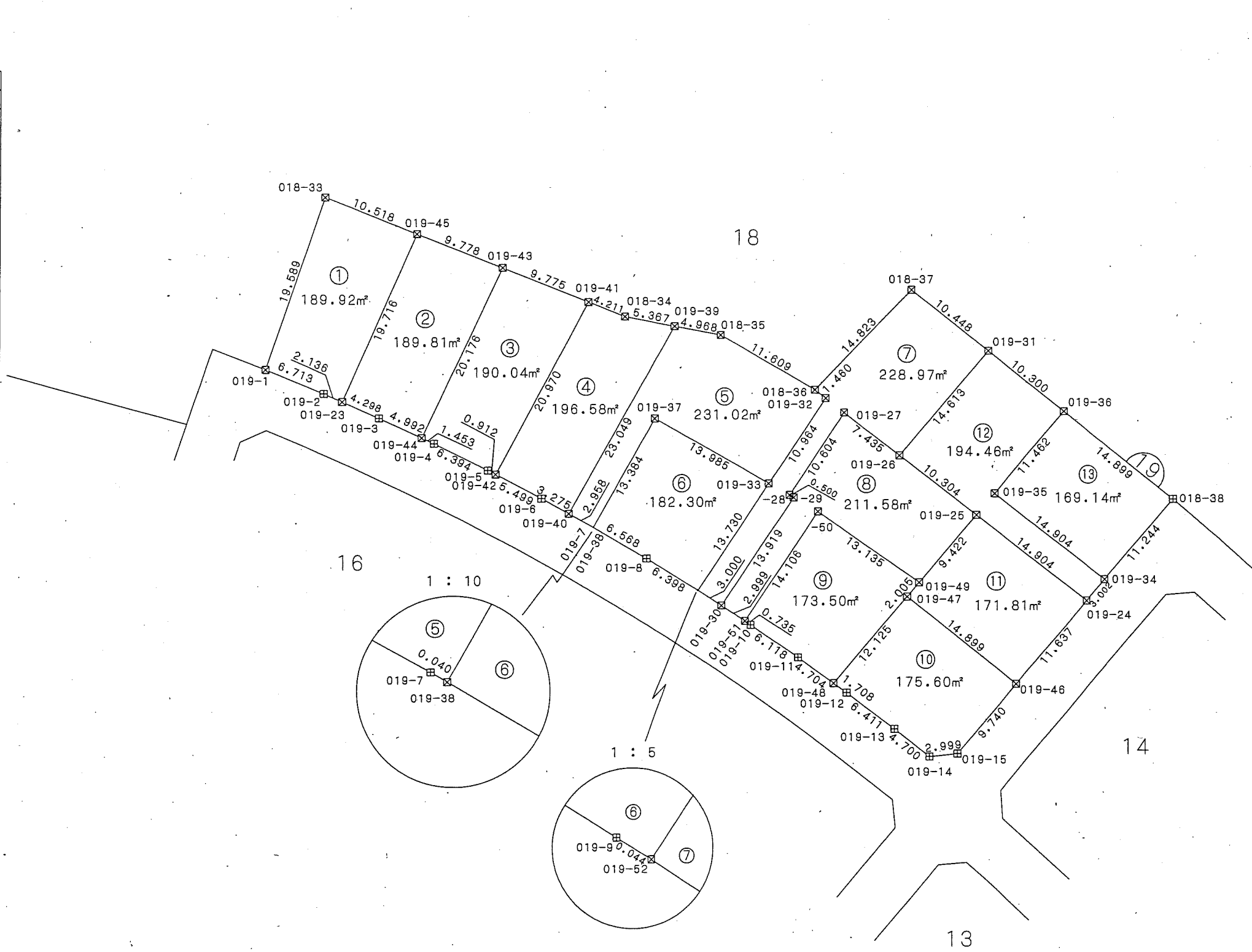
縮尺1:500 全1葉の1

平成二十一年十一月

あすみが丘東一丁目1

座標一覧表

測点名	X座標	Y座標
018-33	-52283.487	40507.635
018-34	-52296.129	40539.502
018-35	-52298.091	40549.650
018-36	-52303.915	40559.693
018-37	-52293.127	40569.860
018-38	-52315.452	40597.653
019-1	-52302.038	40501.340
019-2	-52304.573	40507.556
019-3	-52307.153	40513.451
019-4	-52309.872	40519.296
019-5	-52312.712	40525.025
019-6	-52315.695	40530.701
019-7	-52318.727	40536.148
019-8	-52322.074	40541.847
019-9	-52325.452	40547.280
019-10	-52328.174	40552.947
019-11	-52332.642	40557.988
019-12	-52336.410	40563.177
019-13	-52340.298	40568.275
019-14	-52343.222	40571.955
019-15	-52342.895	40574.937
019-23	-52305.430	40509.513
019-24	-52326.427	40588.569
019-25	-52317.263	40576.814
019-26	-52310.928	40568.687
019-27	-52306.357	40562.823
019-28	-52315.229	40557.014
019-29	-52315.477	40557.449
019-30	-52327.123	40549.825
019-31	-52299.671	40578.006
019-32	-52304.814	40560.844
019-33	-52313.987	40554.838
019-34	-52324.114	40590.483
019-35	-52314.951	40578.728
019-36	-52306.121	40586.037
019-37	-52307.053	40542.693
019-38	-52318.748	40536.183
019-39	-52297.148	40544.772
019-40	-52317.288	40533.563
019-41	-52294.574	40535.588
019-42	-52313.137	40525.833
019-43	-52290.971	40526.501
019-44	-52309.259	40517.978
019-45	-52287.365	40517.412
019-46	-52335.391	40581.148
019-47	-52326.066	40569.527
019-48	-52335.406	40561.795
019-49	-52324.521	40570.806
019-50	-52316.968	40560.059
019-51	-52328.770	40552.332
019-52	-52325.475	40547.317



写

凡例

記号	境界標の種類
☒	県コンクリート杭
□	県金属標
田	市コンクリート杭
⊕	市金属標
⊠	民コンクリート杭
⊗	民金属標
○	その他
◎	基準点

千葉市土気東土地区画整理組合

千葉市街地開発コンサルタント協同組合

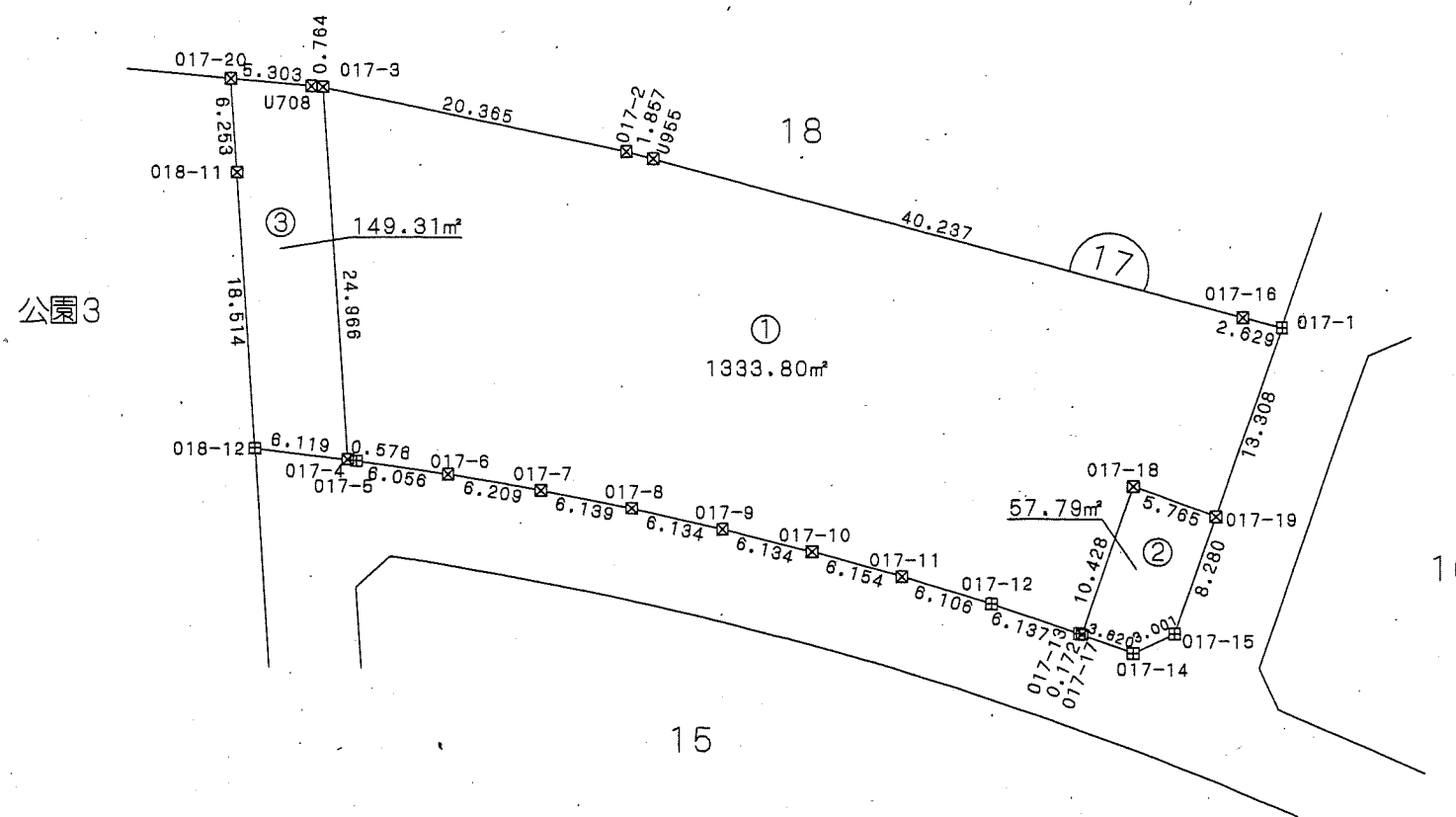
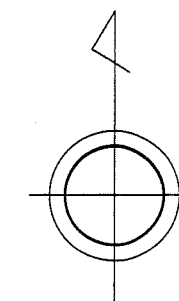
この位置図は、当該土地区画整理組合が土地区画整理法第103条の規定に基づく換地処分時 (H22.8.1) に伴い作成したものの写しです。(換地処分時に土地権利者に送付したものの写し)

千葉都市計画事業土気東特定土地区画整理事業 画地出来形確認測量図 (世界測地系)

縮尺1:500 全1葉の1

平成二十一年十一月

あすみが丘東一丁目1



座標一覧表

測点名	X座標	Y座標
017-1	-52307.934	40492.994
017-2	-52296.318	40449.806
017-3	-52292.072	40429.889
017-4	-52316.982	40431.675
017-5	-52317.050	40432.147
017-6	-52317.922	40438.140
017-7	-52318.979	40444.259
017-8	-52320.160	40450.284
017-9	-52321.512	40458.268
017-10	-52323.007	40462.218
017-11	-52324.657	40488.147
017-12	-52326.446	40473.986
017-13	-52328.393	40479.807
017-14	-52329.694	40483.370
017-15	-52328.382	40486.070
017-16	-52307.251	40490.455
017-17	-52328.452	40479.969
017-18	-52318.672	40483.306
017-19	-52320.539	40488.725
017-20	-52291.542	40423.844
018-11	-52297.782	40424.262
018-12	-52316.255	40425.499
U708	-52292.005	40429.127
U955	-52296.800	40451.599



凡例

記号	境界標の種類
☒	県コンクリート杭
□	県金属標
田	市コンクリート杭
⊕	市金属標
⊗	民コンクリート杭
⊗	民金属標
○	その他
◎	基準点

千葉市土気東土地区画整理組合

この位置図は、当該土地区画整理組合が土地区画整理法第103条の規定に基づく換地処分時 (H22.8.1) に伴い作成したものの写しです。(換地処分時に土地権利者に送付したものの写し)

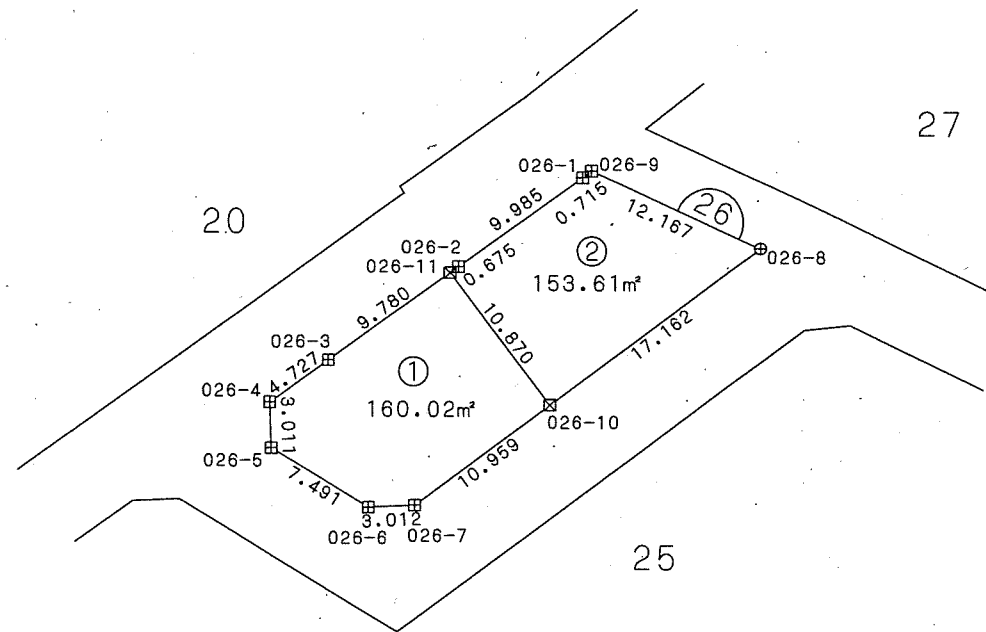
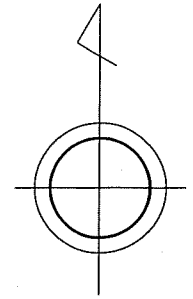
千葉市街地開発コンサルタント協同組合

千葉都市計画事業土気東特定土地区画整理事業 画地出来形確認測量図 (世界測地系)

縮尺1:500 全1葉の1

平成二十一年十一月

あすみが丘東一丁目2



写

座標一覧表

測点名	X座標	Y座標
026-1	-52261.116	40715.808
026-2	-52266.999	40707.740
026-3	-52273.149	40699.285
026-4	-52275.923	40695.457
026-5	-52278.932	40695.568
026-6	-52282.825	40701.968
026-7	-52282.674	40704.977
026-8	-52285.756	40727.441
026-9	-52260.686	40716.380
026-10	-52276.081	40713.732
026-11	-52267.396	40707.194

凡例

記号	境界標の種類
□	県コンクリート杭
□	県金属標
田	市コンクリート杭
⊕	市金属標
⊗	民コンクリート杭
⊗	民金属標
○	その他
◎	基準点

千葉市土気東土地区画整理組合

この位置図は、当該土地区画整理組合が土地区画整理法第103条の規定に基づく換地処分時（H22.8.1）に伴い作成したものの写しです。（換地処分時に土地権利者に送付したものの写し）

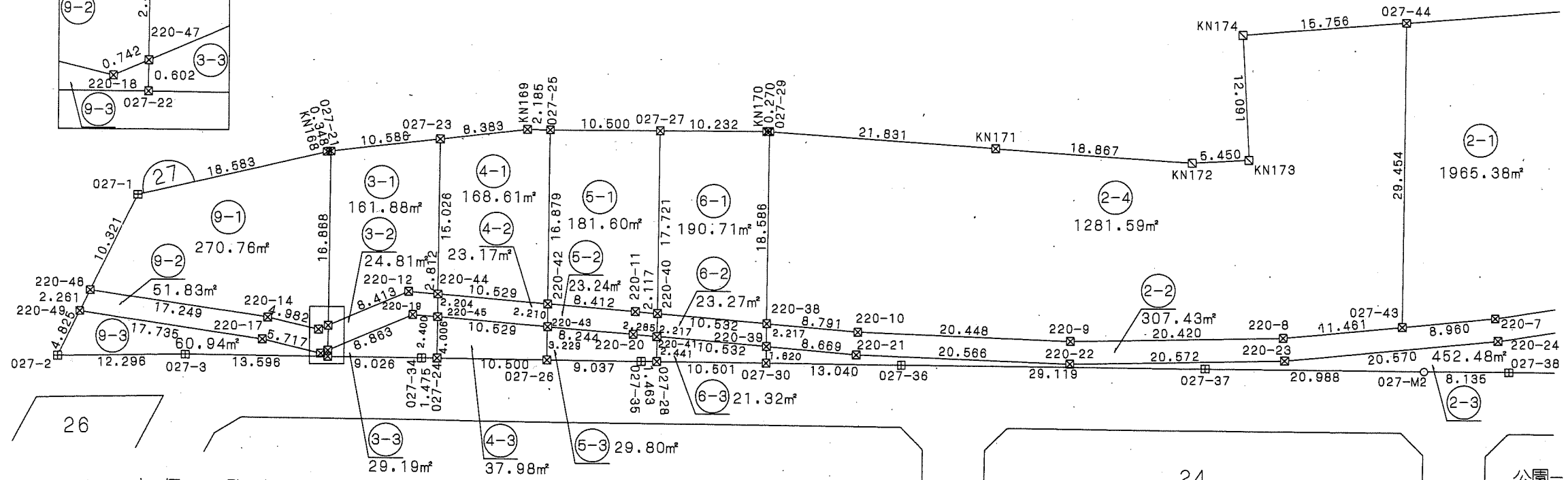
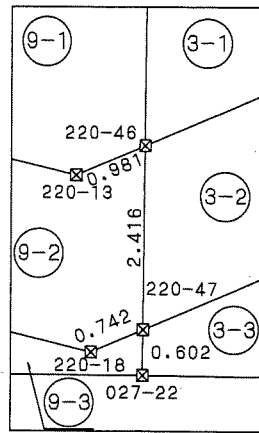
千葉市街地開発コンサルタント協同組合

千葉県都市計画事業土気東特定土地区画整理事業 画地出来形確認測量図 (世界測地系)

縮尺1:500 全2葉の1

あすみが丘東一丁目3

1:100



座標一覧表

測点名	X座標	Y座標
027-1	-52247.062	40733.527
027-2	-52257.891	40719.898
027-3	-52263.022	40731.072
027-21	-52251.117	40752.017
027-22	-52268.986	40743.290
027-23	-52254.510	40762.045
027-24	-52273.592	40752.726
027-25	-52258.144	40771.955
027-26	-52278.198	40762.162
027-27	-52262.695	40781.418
027-28	-52282.804	40771.598
027-29	-52267.262	40790.874
027-30	-52287.411	40781.034
027-34	-52272.945	40751.401
027-36	-52282.162	40770.283
027-36	-52293.131	40792.752
027-37	-52305.905	40818.920
027-38	-52318.681	40845.091
027-43	-52310.347	40837.732
027-44	-52283.879	40850.655
027-M2	-52315.112	40837.781

測点名	X座標	Y座標
220-7	-52313.412	40846.151
220-8	-52306.426	40826.969
220-9	-52297.974	40808.374
220-10	-52288.424	40790.293
220-11	-52277.545	40771.818
220-12	-52266.596	40753.021
220-13	-52266.237	40743.634
220-14	-52263.099	40739.765
220-17	-52264.816	40738.373
220-18	-52268.417	40742.813
220-19	-52268.783	40752.411
220-20	-52279.451	40770.700
220-21	-52290.354	40789.215
220-22	-52299.959	40807.400
220-23	-52308.473	40826.127
220-24	-52315.511	40845.456
220-38	-52283.963	40782.718
220-39	-52285.955	40781.745
220-40	-52278.619	40773.642
220-41	-52280.611	40772.669
220-42	-52273.311	40764.549
220-43	-52275.297	40763.579

測点名	X座標	Y座標
220-44	-52268.012	40755.451
220-45	-52269.992	40754.484
220-46	-52266.274	40744.614
220-47	-52268.445	40743.554
220-48	-52253.482	40725.446
220-49	-52254.889	40723.676
KN168	-52251.005	40751.687
KN169	-52257.197	40769.986
KN170	-52267.129	40790.639
KN171	-52278.020	40809.870
KN172	-52287.318	40826.287
KN173	-52289.402	40831.323
KN174	-52278.230	40835.946

凡例

記号	境界標の種類
□	県コンクリート杭
□	県金属標
田	市コンクリート杭
⊕	市金属標
⊗	民コンクリート杭
⊗	民金属標
○	その他
●	基準点

写

千葉県土気東土地区画整理組合

この位置図は、当該土地区画整理組合が土地区画整理法第103条の規定に基づく換地処分時 (H22.8.1) に伴い作成したものの写しです。(換地処分時に土地権利者に送付したものの写し)

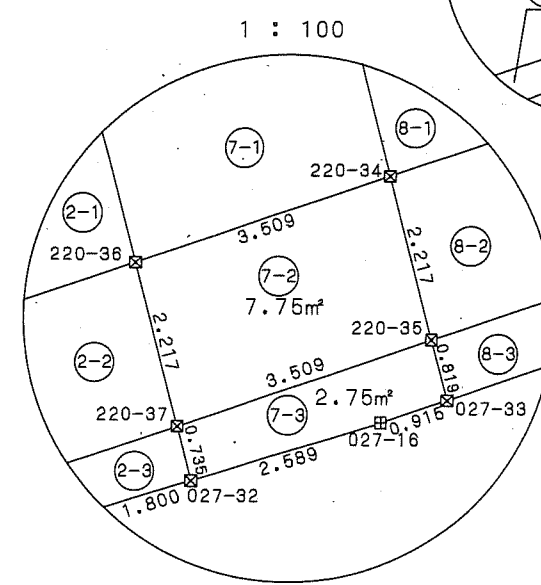
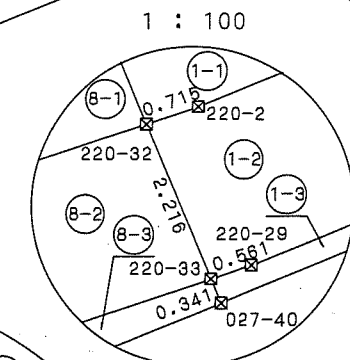
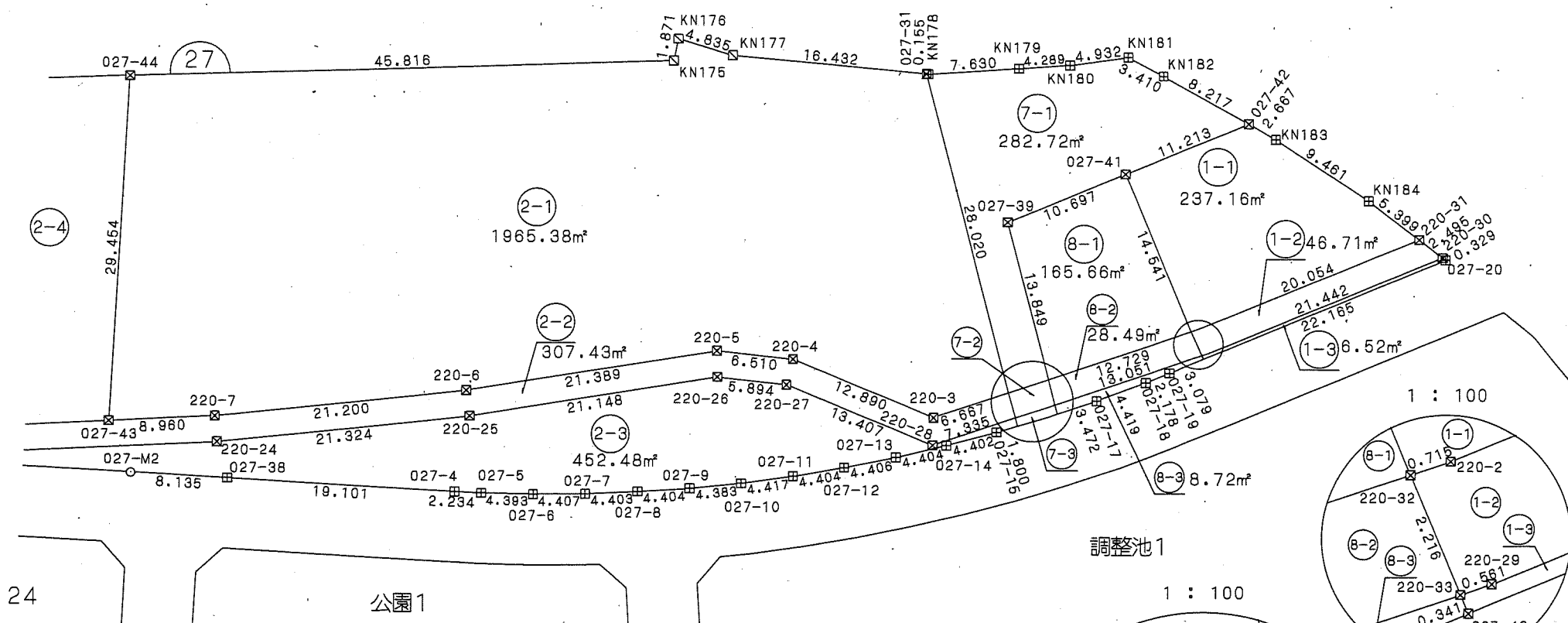
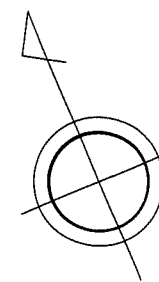
平成二十一年十一月

千葉県街地開発コンサルタント協同組合

千葉県都市計画事業土気東特定土地区画整理事業 画地出来形確認測量図 (世界測地系)

縮尺1:500 全2葉の2

あすみが丘東一丁目3



写

座標一覧表

測点名	X座標	Y座標
027-4	-52327.071	40862.251
027-5	-52328.034	40864.267
027-6	-52329.831	40868.276
027-7	-52331.509	40872.351
027-8	-52333.010	40876.490
027-9	-52334.462	40880.648
027-10	-52335.739	40884.841
027-11	-52336.878	40889.109
027-12	-52337.876	40893.398
027-13	-52338.746	40897.717
027-14	-52339.466	40902.062
027-15	-52340.053	40906.425
027-16	-52340.501	40910.792
027-17	-52340.801	40915.169
027-18	-52340.959	40919.585

測点名	X座標	Y座標
027-19	-52340.991	40921.763
027-20	-52341.081	40947.007
027-31	-52309.590	40912.692
027-32	-52340.237	40908.216
027-33	-52340.584	40911.705
027-38	-52318.681	40845.091
027-39	-52323.856	40914.145
027-40	-52341.002	40924.842
027-41	-52323.904	40924.842
027-42	-52323.954	40936.055
027-43	-52310.347	40837.732
027-44	-52283.879	40850.655
027-M2	-52315.112	40837.781
220-2	-52338.495	40925.555
220-3	-52336.853	40901.992
220-4	-52327.671	40892.846

測点名	X座標	Y座標
220-5	-52324.511	40887.254
220-6	-52319.475	40866.466
220-7	-52313.412	40846.151
220-24	-52315.511	40845.456
220-25	-52321.609	40865.889
220-26	-52326.588	40886.443
220-27	-52329.450	40891.595
220-28	-52339.000	40901.005
220-29	-52340.700	40925.402
220-30	-52340.795	40946.844
220-31	-52338.627	40945.609
220-32	-52338.445	40924.842
220-33	-52340.661	40924.842
220-34	-52337.560	40912.144
220-35	-52339.754	40911.823
220-36	-52337.316	40908.643

測点名	X座標	Y座標
220-37	-52339.510	40908.322
KN175	-52300.305	40893.425
KN176	-52298.757	40894.476
KN177	-52301.835	40898.205
KN178	-52309.663	40912.829
KN179	-52312.141	40920.045
KN180	-52313.534	40924.101
KN181	-52314.820	40928.862
KN182	-52317.455	40931.027
KN183	-52326.064	40937.687
KN184	-52333.935	40942.937

凡例

記号	境界標の種類
□	県コンクリート杭
□	県金属標
田	市コンクリート杭
⊕	市金属標
⊗	民コンクリート杭
⊗	民金属標
○	その他
●	基準点

この位置図は、当該土地区画整理組合が土地区画整理法第103条の規定に基づく換地処分時 (H22.8.1) に伴い作成したものの写しです。(換地処分時に土地権利者に送付したものの写し)

千葉県土気東土地区画整理組合

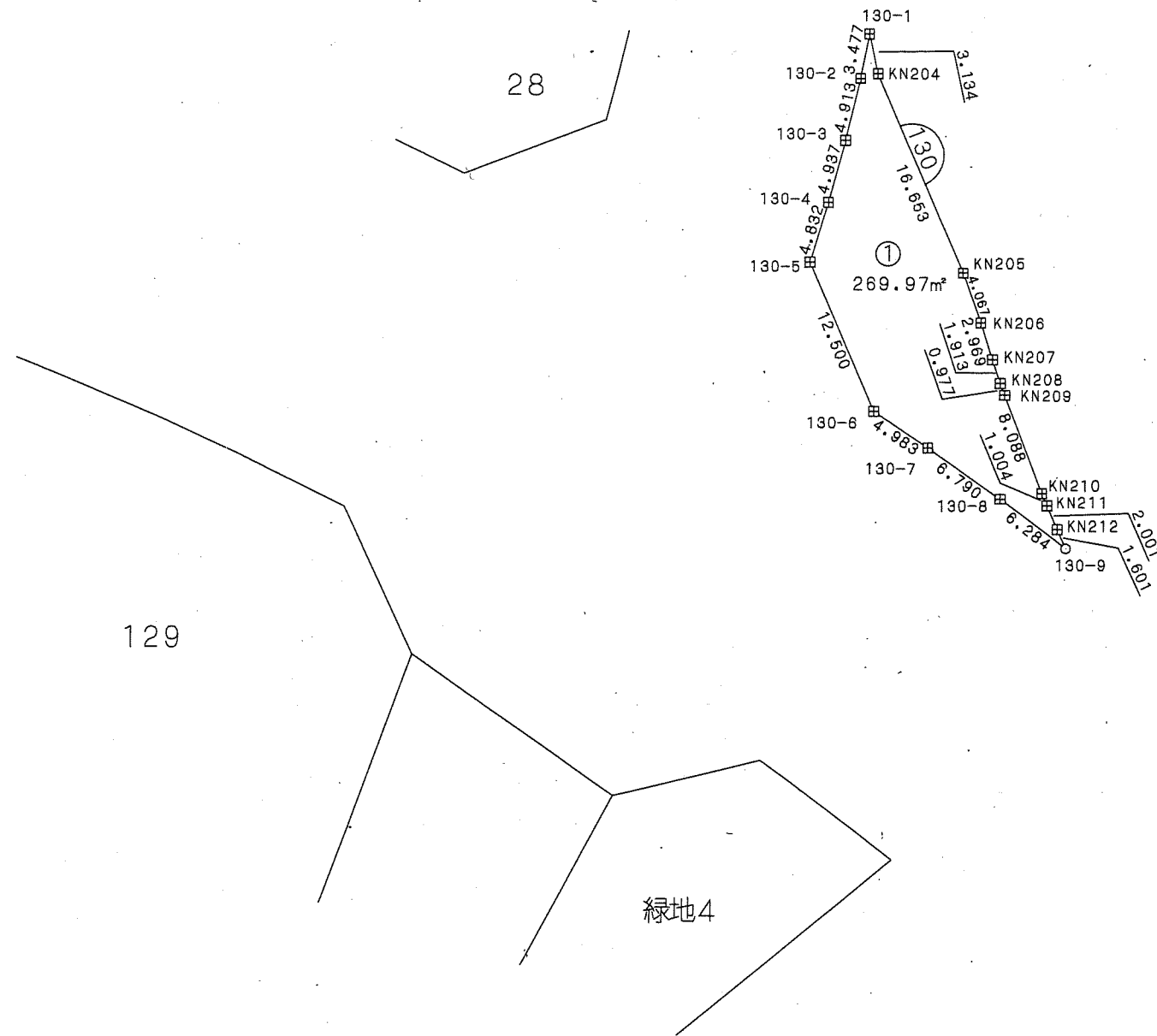
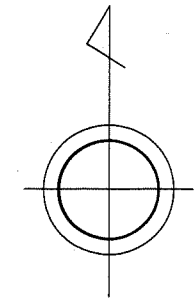
平成二十一年十一月

千葉県街地開発コンサルタント協同組合

千葉県市計画事業土気東特定土地区画整理事業 画地出来形確認測量図 (世界測地系)

縮尺1:500 全1葉の1

あすみが丘東一丁目5



座標一覧表

測点名	X座標	Y座標
130-1	-52488.865	40980.494
130-2	-52492.274	40959.808
130-3	-52497.057	40958.684
130-4	-52501.824	40957.399
130-5	-52506.453	40956.010
130-6	-52517.930	40960.964
130-7	-52520.713	40965.098
130-8	-52524.646	40970.634
130-9	-52528.397	40975.676
KN204	-52491.928	40961.160
KN205	-52507.231	40967.730
KN206	-52511.064	40969.092
KN207	-52513.893	40969.993
KN208	-52515.712	40970.588
KN209	-52516.633	40970.917
KN210	-52524.193	40973.792
KN211	-52525.123	40974.172
KN212	-52526.950	40974.989



凡例

記号	境界標の種類
☒	県コンクリート杭
□	県金属標
田	市コンクリート杭
⊕	市金属標
⊗	民コンクリート杭
⊗	民金属標
○	その他
◎	基準点

千葉県土気東土地区画整理組合

この位置図は、当該土地区画整理組合が土地区画整理法第103条の規定に基づく換地処分時 (H22.8.1) に伴い作成したものの写しです。(換地処分時に土地権利者に送付したものの写し)

平成二十一年十一月

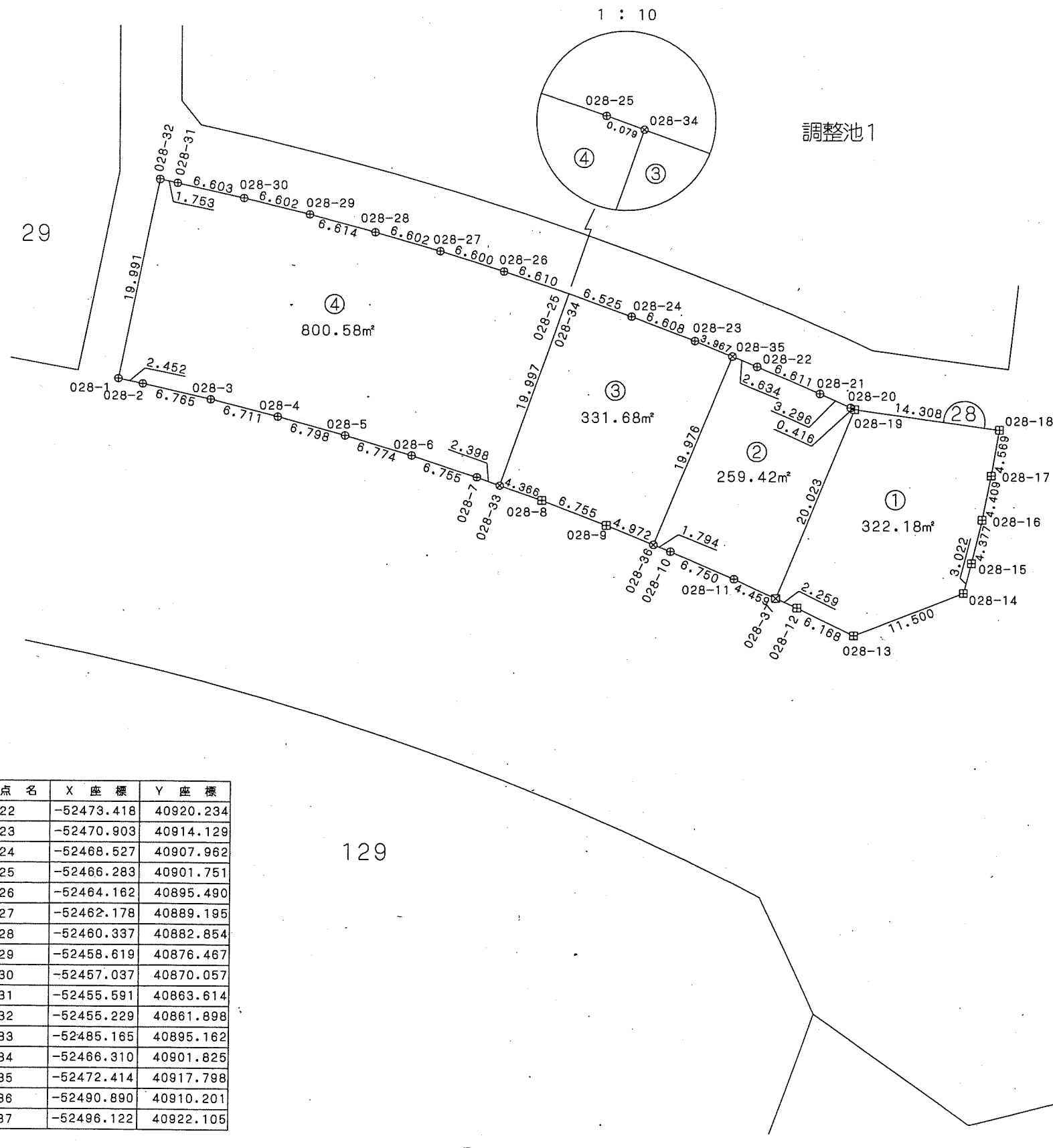
千葉県街地開発コンサルタント協同組合

千葉都市計画事業土気東特定土地区画整理事業 画地出来形確認測量図 (世界測地系)

縮尺1:500 全1葉の1

平成二十一年十一月

あすみが丘東一丁目6



座標一覧表

測点名	X座標	Y座標
028-1	-52474.826	40857.944
028-2	-52475.323	40860.346
028-3	-52476.836	40866.940
028-4	-52478.490	40873.444
028-5	-52480.297	40879.998
028-6	-52482.256	40886.483
028-7	-52484.368	40892.900
028-8	-52486.617	40899.280
028-9	-52489.020	40905.594
028-10	-52491.565	40911.864
028-11	-52494.252	40918.057
028-12	-52497.069	40924.156
028-13	-52499.761	40929.706
028-14	-52495.570	40940.416
028-15	-52492.648	40941.189
028-16	-52488.390	40942.206
028-17	-52484.069	40943.083
028-18	-52479.564	40943.850
028-19	-52477.586	40929.679
028-20	-52477.411	40929.301
028-21	-52476.047	40926.300

測点名	X座標	Y座標
028-22	-52473.418	40920.234
028-23	-52470.903	40914.129
028-24	-52468.527	40907.962
028-25	-52466.283	40901.751
028-26	-52464.162	40895.490
028-27	-52462.178	40889.195
028-28	-52460.337	40882.854
028-29	-52458.619	40876.467
028-30	-52457.037	40870.057
028-31	-52455.591	40863.614
028-32	-52455.229	40861.898
028-33	-52485.165	40895.162
028-34	-52466.310	40901.825
028-35	-52472.414	40917.798
028-36	-52490.890	40910.201
028-37	-52496.122	40922.105

写

凡例

記号	境界標の種類
□	県コンクリート杭
□	県金属標
田	市コンクリート杭
⊕	市金属標
⊗	民コンクリート杭
⊗	民金属標
○	その他
◎	基準点

千葉市土気東土地区画整理組合

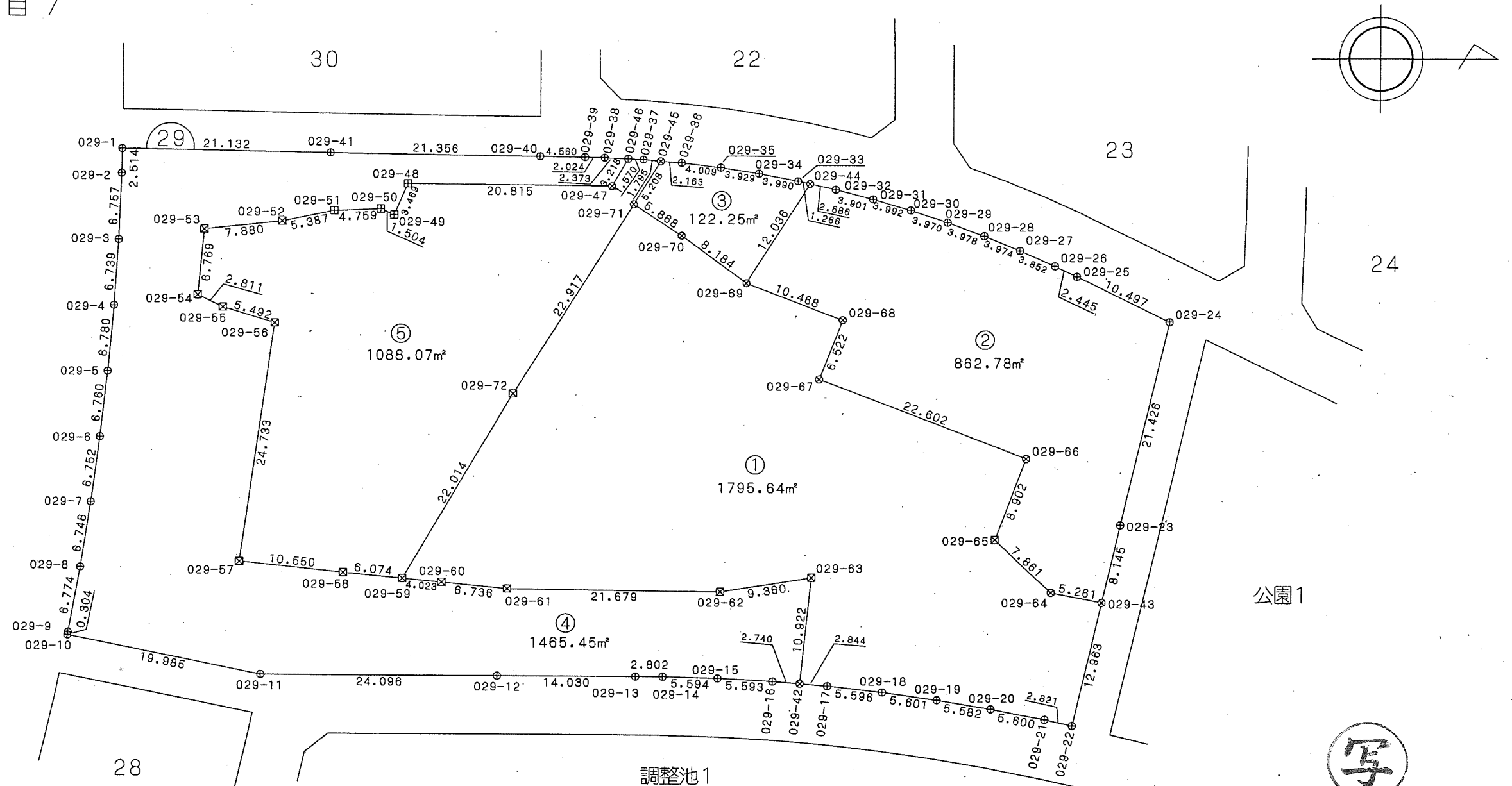
この位置図は、当該土地区画整理組合が土地区画整理法第103条の規定に基づく換地処分時 (H22.8.1) に伴い作成したものの写しです。(換地処分時に土地権利者に送付したものの写し)

千葉県都市計画事業土気東特定土地区画整理事業 画地出来形確認測量図 (世界測地系)

縮尺1:500 全1葉の1

平成二十一年十一月

あすみが丘東一丁目7



公園1

調整池1

写

座標一覧表

測点名	X座標	Y座標
029-1	-52468.755	40804.230
029-2	-52468.800	40806.744
029-3	-52469.068	40813.496
029-4	-52469.501	40820.222
029-5	-52470.091	40826.977
029-6	-52470.825	40833.698
029-7	-52471.718	40840.391
029-8	-52472.757	40847.059
029-9	-52473.966	40853.725
029-10	-52474.027	40854.023
029-11	-52454.436	40857.972
029-12	-52430.340	40857.978
029-13	-52416.310	40857.980
029-14	-52413.508	40857.981
029-15	-52407.916	40858.135
029-16	-52402.331	40858.441

測点名	X座標	Y座標
029-17	-52396.765	40858.901
029-18	-52391.203	40859.518
029-19	-52385.655	40860.290
029-20	-52380.148	40861.205
029-21	-52374.652	40862.280
029-22	-52371.897	40862.891
029-23	-52367.082	40842.338
029-24	-52362.195	40821.476
029-25	-52371.627	40816.868
029-26	-52373.836	40815.818
029-27	-52377.350	40814.240
029-28	-52381.032	40812.744
029-29	-52384.766	40811.370
029-30	-52388.539	40810.133
029-31	-52392.369	40809.007
029-32	-52396.148	40808.037

測点名	X座標	Y座標
029-33	-52400.009	40807.189
029-34	-52403.932	40806.456
029-35	-52407.817	40805.869
029-36	-52411.800	40805.409
029-37	-52415.746	40805.091
029-38	-52419.686	40804.909
029-39	-52421.710	40804.871
029-40	-52426.270	40804.808
029-41	-52447.624	40804.505
029-42	-52399.600	40858.667
029-43	-52368.940	40850.269
029-44	-52398.772	40807.461
029-45	-52413.956	40805.235
029-46	-52417.315	40805.019
029-47	-52418.930	40807.803
029-48	-52439.745	40807.615

測点名	X座標	Y座標
029-49	-52441.104	40810.807
029-50	-52442.475	40810.187
029-51	-52447.230	40810.392
029-52	-52452.507	40811.477
029-53	-52460.338	40812.361
029-54	-52460.976	40819.100
029-55	-52458.452	40820.338
029-56	-52453.195	40821.928
029-57	-52456.631	40846.422
029-58	-52446.132	40847.466
029-59	-52440.083	40848.026
029-60	-52436.077	40848.397
029-61	-52429.371	40849.040
029-62	-52407.693	40849.253
029-63	-52398.445	40847.806
029-64	-52374.102	40849.253

測点名	X座標	Y座標
029-65	-52379.827	40843.866
029-66	-52376.634	40835.556
029-67	-52397.742	40827.474
029-68	-52395.397	40821.388
029-69	-52405.176	40817.652
029-70	-52411.781	40812.819
029-71	-52416.720	40809.650
029-72	-52428.882	40829.074

凡例

記号	境界標の種類
□	県コンクリート杭
□	県金属標
田	市コンクリート杭
⊕	市金属標
⊗	民コンクリート杭
⊗	民金属標
○	その他
◎	基準点

千葉県土気東土地区画整理組合

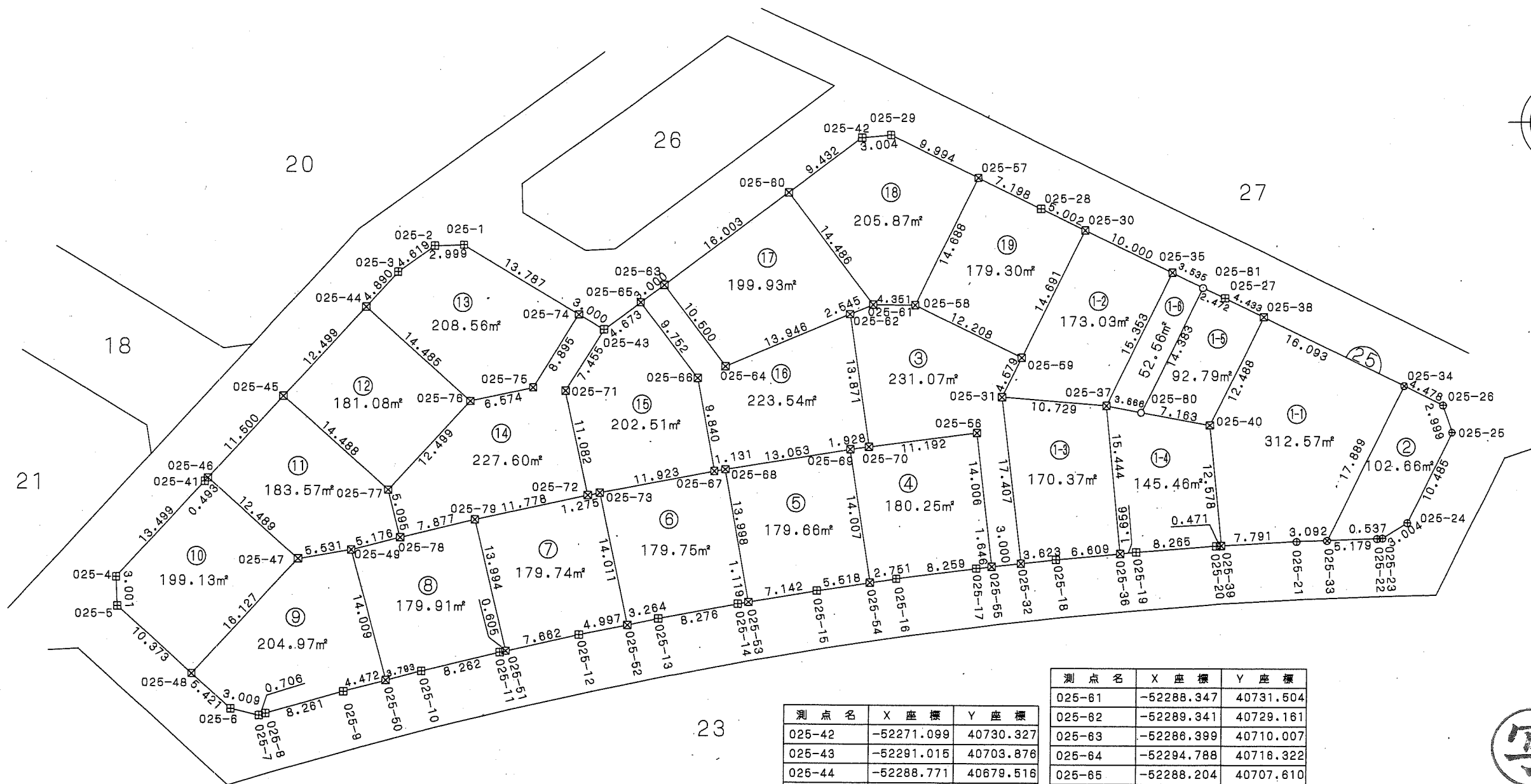
この位置図は、当該土地区画整理組合が土地区画整理法第103条の規定に基づく換地処分時 (H22.8.1) に伴い作成したものの写しです。(換地処分時に土地権利者に送付したものの写し)

千葉県街地開発コンサルタント協同組合

千葉県都市計画事業土気東特定土地区画整理事業 画地出来形確認測量図 (世界測地系)

縮尺1:500 全1葉の1

あすみが丘東一丁目9



座標一覧表

測点名	X座標	Y座標
025-1	-52282.298	40689.529
025-2	-52282.427	40686.532
025-3	-52285.143	40682.795
025-4	-52316.954	40654.037
025-5	-52319.952	40654.182
025-6	-52330.551	40665.893
025-7	-52331.199	40668.832
025-8	-52330.985	40669.505
025-9	-52328.699	40677.444
025-10	-52326.552	40685.426
025-11	-52324.554	40693.443
025-12	-52322.702	40701.501
025-13	-52321.007	40709.587

測点名	X座標	Y座標
025-14	-52319.445	40717.715
025-15	-52318.043	40725.857
025-16	-52316.789	40734.032
025-17	-52315.688	40742.218
025-18	-52314.733	40750.433
025-19	-52313.935	40758.661
025-20	-52313.282	40766.901
025-21	-52312.781	40775.149
025-22	-52312.432	40783.414
025-23	-52312.417	40783.951
025-24	-52310.802	40786.485
025-25	-52301.380	40791.087
025-26	-52298.542	40790.115
025-27	-52287.566	40787.648

測点名	X座標	Y座標
025-28	-52278.344	40748.770
025-29	-52270.807	40733.317
025-30	-52280.540	40753.265
025-31	-52297.861	40744.817
025-32	-52315.151	40746.834
025-33	-52312.650	40778.239
025-34	-52296.576	40786.091
025-35	-52284.929	40762.251
025-36	-52314.095	40757.012
025-37	-52298.724	40755.512
025-38	-52289.512	40771.631
025-39	-52313.253	40767.372
025-40	-52300.734	40766.153
025-41	-52306.940	40663.090

測点名	X座標	Y座標
025-42	-52271.099	40730.327
025-43	-52291.015	40703.876
025-44	-52288.771	40679.516
025-45	-52288.043	40671.133
025-46	-52306.574	40663.421
025-47	-52314.948	40672.687
025-48	-52326.913	40661.873
025-49	-52314.005	40678.138
025-50	-52327.537	40681.763
025-51	-52324.418	40694.033
025-52	-52321.677	40706.392
025-53	-52319.255	40718.818
025-54	-52317.206	40731.312
025-55	-52315.498	40743.854
025-56	-52301.586	40742.231
025-57	-52275.188	40742.300
025-58	-52288.387	40735.855
025-59	-52293.745	40746.825
025-60	-52276.773	40722.792

測点名	X座標	Y座標
025-61	-52288.347	40731.504
025-62	-52289.341	40729.161
025-63	-52286.399	40710.007
025-64	-52294.788	40718.322
025-65	-52288.204	40707.610
025-66	-52295.995	40713.476
025-67	-52305.677	40715.236
025-68	-52305.476	40716.349
025-69	-52303.354	40729.229
025-70	-52303.071	40731.137
025-71	-52297.380	40699.993
025-72	-52308.223	40702.285
025-73	-52307.960	40703.533
025-74	-52289.457	40701.312
025-75	-52297.051	40696.680
025-76	-52298.483	40690.263
025-77	-52307.757	40681.882
025-78	-52312.693	40683.145
025-79	-52310.804	40690.793
025-80	-52299.405	40759.114
025-81	-52286.481	40765.427

写

凡例

記号	境界標の種類
□	県コンクリート杭
□	県金属標
田	市コンクリート杭
⊕	市金属標
⊗	民コンクリート杭
⊗	民金属標
○	その他
◎	基準点

この位置図は、当該土地区画整理組合が土地区画整理法第103条の規定に基づく換地処分時(H22.8.1)に伴い作成したものの写しです。(換地処分時に土地権利者に送付したものの写し)

千葉県土気東土地区画整理組合

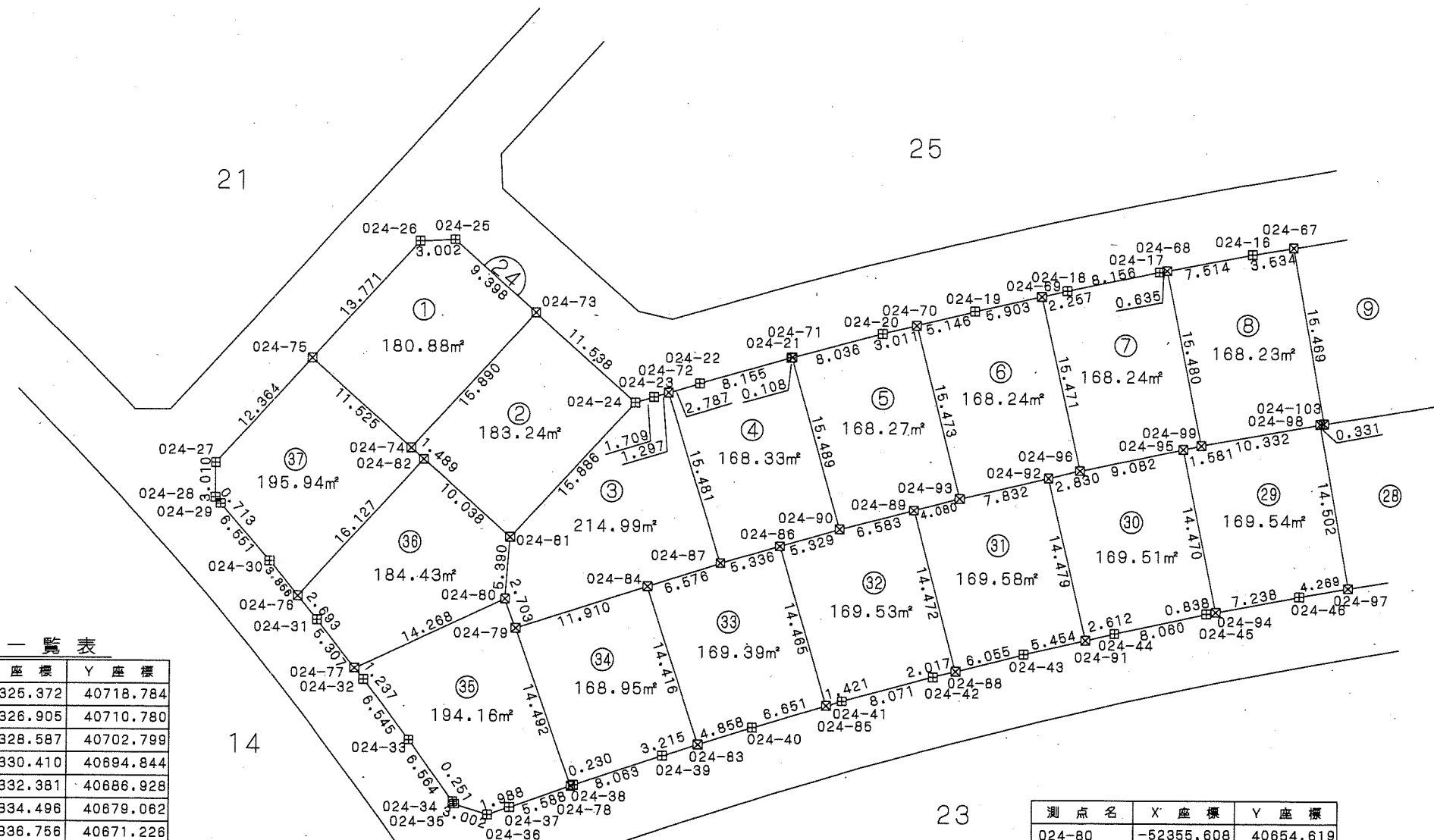
平成二十一年十一月

千葉県街地開発コンサルタント協同組合

千葉県都市計画事業土気東特定土地区画整理事業 画地出来形確認測量図 (世界測地系)

縮尺1:500 全2葉の1

あすみが丘東一丁目10



座標一覧表

測点名	X座標	Y座標
024-16	-52325.372	40718.784
024-17	-52326.905	40710.780
024-18	-52328.587	40702.799
024-19	-52330.410	40694.844
024-20	-52332.381	40686.928
024-21	-52334.496	40679.062
024-22	-52336.756	40671.226
024-23	-52337.949	40667.919
024-24	-52338.453	40665.886
024-25	-52324.410	40650.157
024-26	-52324.561	40647.158
024-27	-52343.950	40629.632
024-28	-52346.960	40629.607
024-29	-52347.494	40630.080
024-30	-52352.482	40634.327
024-31	-52357.556	40638.469
024-32	-52362.716	40642.498
024-33	-52367.959	40646.415
024-34	-52373.306	40650.223
024-35	-52373.514	40650.364
024-36	-52374.417	40653.228
024-37	-52373.731	40655.094
024-38	-52371.743	40660.563
024-39	-52369.135	40668.193
024-40	-52366.676	40675.884
024-41	-52364.362	40683.618
024-42	-52362.204	40691.398

測点名	X座標	Y座標
024-43	-52360.198	40699.215
024-44	-52358.345	40707.067
024-45	-52356.637	40714.944
024-46	-52355.097	40722.873
024-47	-52353.707	40730.822
024-67	-52324.772	40722.267
024-68	-52326.786	40711.404
024-69	-52329.091	40700.598
024-70	-52331.653	40689.850
024-71	-52334.468	40679.167
024-72	-52337.570	40668.560
024-73	-52330.714	40657.128
024-74	-52342.504	40646.474
024-75	-52334.777	40637.923
024-76	-52355.489	40636.766
024-77	-52361.740	40641.735
024-78	-52371.822	40660.346
024-79	-52358.157	40655.520

測点名	X座標	Y座標
024-80	-52355.608	40654.619
024-81	-52350.233	40655.027
024-82	-52343.503	40647.579
024-83	-52368.156	40671.256
024-84	-52354.434	40666.834
024-85	-52364.789	40682.256
024-86	-52350.883	40678.204
024-87	-52352.377	40673.081
024-88	-52361.703	40693.350
024-89	-52347.703	40689.684
024-90	-52349.390	40683.320
024-91	-52358.945	40704.524
024-92	-52344.841	40701.247
024-93	-52346.658	40693.628
024-94	-52356.477	40715.767
024-95	-52342.297	40712.884
024-96	-52344.184	40704.000
024-97	-52354.361	40727.079
024-98	-52340.074	40724.588
024-99	-52341.968	40714.431
024-103	-52340.013	40724.914



凡例

記号	境界標の種類
□	県コンクリート杭
□	県金属標
田	市コンクリート杭
⊕	市金属標
⊗	民コンクリート杭
⊗	民金属標
○	その他
◎	基準点

千葉県土気東土地区画整理組合

この位置図は、当該土地区画整理組合が土地区画整理法第103条の規定に基づく換地処分時 (H22.8.1) に伴い作成したものの写しです。(換地処分時に土地権利者に送付したものの写し)

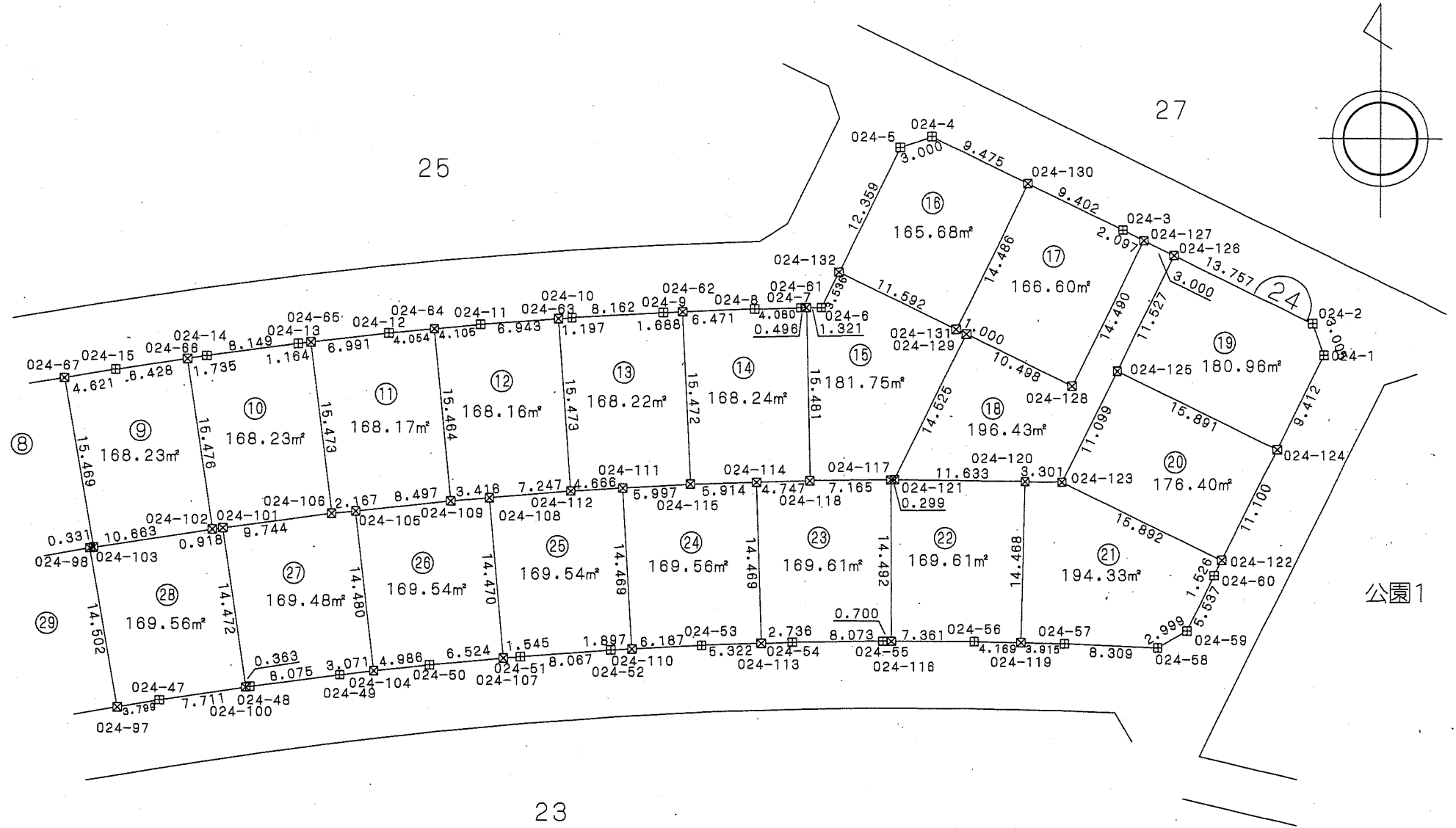
平成二十一年十一月

千葉県街地開発コンサルタント協同組合

千葉県都市計画事業土気東特定土地区画整理事業 画地出来形確認測量図 (世界測地系)

縮尺1:500 全2葉の2

あすみが丘東一丁目10



公園1

座標一覧表

測点名	X座標	Y座標
024-1	-52322.423	40834.212
024-2	-52319.583	40833.227
024-3	-52311.316	40816.280
024-4	-52303.039	40799.314
024-5	-52304.016	40796.477
024-6	-52318.301	40789.505
024-7	-52318.335	40787.688
024-8	-52318.448	40783.609
024-9	-52318.795	40775.456
024-10	-52319.289	40767.308
024-11	-52319.933	40759.192
024-12	-52320.722	40751.070
024-13	-52321.667	40742.968
024-14	-52322.746	40734.890
024-15	-52323.987	40726.821
024-47	-52353.707	40730.822
024-48	-52352.462	40738.800
024-49	-52351.386	40746.803

測点名	X座標	Y座標
024-50	-52350.480	40754.808
024-51	-52349.698	40762.842
024-52	-52349.087	40770.866
024-53	-52348.631	40778.958
024-54	-52348.330	40787.012
024-55	-52348.195	40795.084
024-56	-52348.217	40803.146
024-57	-52348.393	40811.229
024-58	-52348.734	40819.532
024-59	-52347.205	40822.113
024-60	-52342.229	40824.543
024-61	-52318.326	40788.184
024-62	-52318.723	40777.143
024-63	-52319.384	40766.114
024-64	-52320.330	40756.106
024-65	-52321.531	40744.125
024-66	-52323.010	40733.175
024-67	-52324.772	40722.267
024-97	-52354.361	40727.079

測点名	X座標	Y座標
024-98	-52340.074	40724.588
024-100	-52352.518	40738.441
024-101	-52338.197	40736.352
024-102	-52338.320	40735.442
024-103	-52340.013	40724.914
024-104	-52351.032	40749.854
024-105	-52336.651	40748.182
024-106	-52336.889	40746.008
024-107	-52349.844	40761.303
024-108	-52335.431	40760.012
024-109	-52335.721	40756.608
024-110	-52348.980	40772.780
024-111	-52334.538	40771.891
024-112	-52334.817	40767.233
024-113	-52348.432	40784.277
024-114	-52333.971	40783.789
024-115	-52334.178	40777.878
024-116	-52348.197	40795.784
024-117	-52333.705	40795.699

測点名	X座標	Y座標
024-118	-52333.804	40788.534
024-119	-52348.308	40807.314
024-120	-52333.843	40807.631
024-121	-52333.701	40795.998
024-122	-52340.857	40825.213
024-123	-52333.883	40810.932
024-124	-52330.882	40830.083
024-125	-52323.909	40815.803
024-126	-52313.551	40820.862
024-127	-52312.235	40818.165
024-128	-52325.256	40811.806
024-129	-52320.649	40802.372
024-130	-52307.193	40807.830
024-131	-52320.210	40801.473
024-132	-52315.123	40791.056



凡例

記号	境界標の種類
☒	県コンクリート杭
□	県金属標
田	市コンクリート杭
⊕	市金属標
☒	民コンクリート杭
⊗	民金属標
○	その他
◎	基準点

千葉県土気東土地区画整理組合

この位置図は、当該土地区画整理組合が土地区画整理法第103条の規定に基づく換地処分時 (H22.8.1) に伴い作成したものの写しです。(換地処分時に土地権利者に送付したものの写し)

平成二十一年十一月

千葉県街地開発コンサルタント協同組合

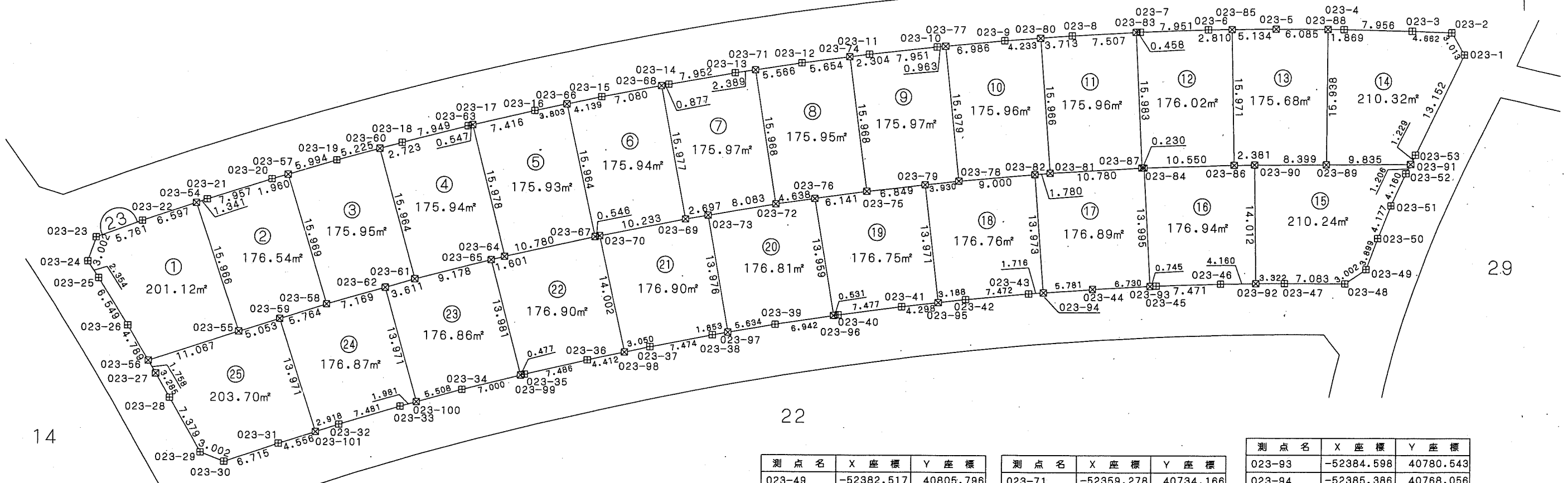
千葉県都市計画事業土気東特定土地区画整理事業 画地出来形確認測量図

縮尺1:500 全1葉の1

平成二十一年十一月

あすみが丘東一丁目11

24



14

22

29

座標一覧表

測点名	X座標	Y座標
023-1	-52357.177	40817.245
023-2	-52354.588	40815.702
023-3	-52354.405	40811.043
023-4	-52354.235	40803.088
023-5	-52354.212	40795.134
023-6	-52354.345	40787.190
023-7	-52354.640	40779.244
023-8	-52355.092	40771.291
023-9	-52355.692	40763.367
023-10	-52356.446	40755.453
023-11	-52357.361	40747.554
023-12	-52358.423	40739.666
023-13	-52359.645	40731.805
023-14	-52361.015	40723.971

測点名	X座標	Y座標
023-15	-52362.539	40716.161
023-16	-52364.214	40708.397
023-17	-52366.043	40700.646
023-18	-52368.022	40692.947
023-19	-52370.141	40685.285
023-20	-52372.421	40677.664
023-21	-52374.855	40670.088
023-22	-52377.414	40662.573
023-23	-52379.389	40655.161
023-24	-52382.230	40647.691
023-25	-52384.204	40640.261
023-26	-52386.178	40632.831
023-27	-52388.152	40625.401
023-28	-52390.126	40617.971
023-29	-52392.100	40610.541
023-30	-52394.074	40603.111
023-31	-52396.048	40595.681

測点名	X座標	Y座標
023-32	-52401.290	40685.761
023-33	-52399.136	40692.926
023-34	-52397.126	40700.142
023-35	-52395.259	40707.383
023-36	-52393.526	40714.666
023-37	-52391.951	40721.961
023-38	-52390.514	40729.296
023-39	-52389.222	40736.672
023-40	-52388.075	40744.057
023-41	-52387.077	40751.468
023-42	-52386.224	40758.906
023-43	-52385.509	40766.344
023-44	-52384.970	40773.823
023-45	-52384.557	40781.287
023-46	-52384.297	40788.754
023-47	-52384.188	40796.236
023-48	-52384.214	40803.319

測点名	X座標	Y座標
023-49	-52382.517	40805.796
023-50	-52378.856	40807.140
023-51	-52374.983	40808.705
023-52	-52371.187	40810.409
023-53	-52368.996	40811.475
023-54	-52375.287	40668.818
023-55	-52390.429	40673.882
023-56	-52393.889	40663.369
023-57	-52371.860	40679.542
023-58	-52387.139	40684.188
023-59	-52388.892	40678.696
023-60	-52368.749	40690.322
023-61	-52384.145	40694.544
023-62	-52385.148	40691.075
023-63	-52365.917	40701.179
023-64	-52381.437	40704.978
023-65	-52381.840	40703.428
023-66	-52363.412	40712.115
023-67	-52379.017	40715.483
023-68	-52361.183	40723.110
023-69	-52376.887	40726.051
023-70	-52378.909	40716.019

測点名	X座標	Y座標
023-71	-52359.278	40734.166
023-72	-52375.048	40736.674
023-73	-52376.427	40728.709
023-74	-52357.669	40745.270
023-75	-52373.502	40747.343
023-76	-52374.383	40741.265
023-77	-52356.355	40756.412
023-78	-52372.250	40758.050
023-79	-52372.706	40754.146
023-80	-52355.372	40767.588
023-81	-52371.293	40768.788
023-82	-52371.451	40767.015
023-83	-52354.666	40778.786
023-84	-52370.631	40779.548
023-85	-52354.298	40790.000
023-86	-52370.266	40790.322
023-87	-52370.623	40779.778
023-88	-52354.230	40801.219
023-89	-52370.168	40801.102
023-90	-52370.225	40792.703
023-91	-52370.102	40810.937
023-92	-52384.236	40792.914

測点名	X座標	Y座標
023-93	-52384.598	40780.543
023-94	-52385.386	40768.056
023-95	-52386.587	40755.738
023-96	-52388.157	40743.532
023-97	-52390.194	40731.122
023-98	-52392.595	40718.979
023-99	-52395.378	40706.921
023-100	-52398.604	40694.835
023-101	-52402.189	40682.984

凡例

記号	境界線の種類
□	県コンクリート杭
□	県金属標
田	市コンクリート杭
⊕	市金属標
⊗	民コンクリート杭
⊗	民金属標
○	その他
◎	基準点

写

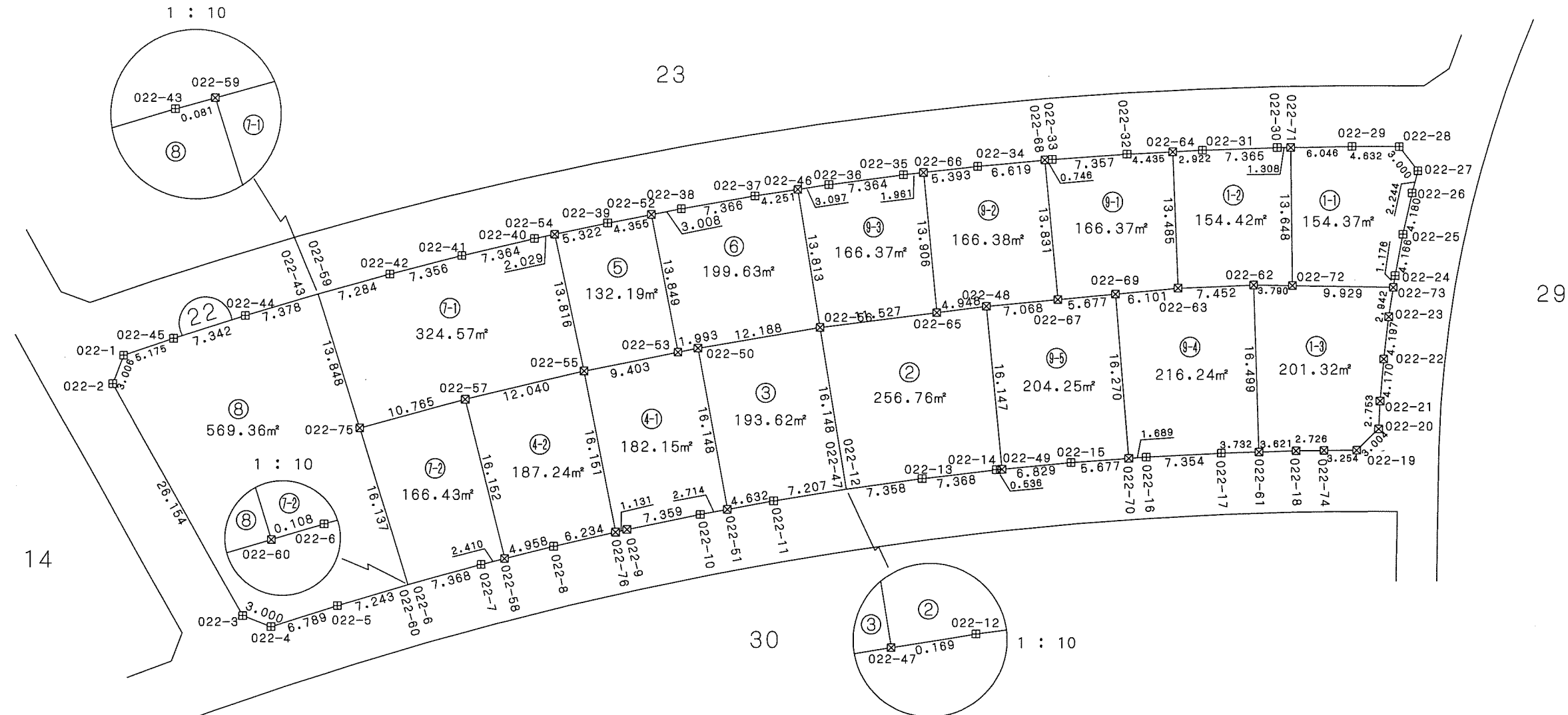
千葉県土気東土地区画整理組合

この位置図は、当該土地区画整理組合が土地区画整理法第103条の規定に基づく換地処分時（H22.8.1）に伴い作成したものの写しです。（換地処分時に土地権利者に送付したものの写し）

千葉都市計画事業土気東特定土地区画整理事業 画地出来形確認測量図 (世界測地系)

縮尺1:500 全1葉の1

あすみが丘東一丁目12



座標一覧表

測点名	X座標	Y座標
022-1	-52410.982	40675.665
022-2	-52413.790	40674.591
022-3	-52436.585	40687.415
022-4	-52437.679	40690.209
022-5	-52435.597	40696.671
022-6	-52433.492	40703.714
022-7	-52431.534	40710.818
022-8	-52429.732	40717.963
022-9	-52428.070	40725.139
022-10	-52426.579	40732.346
022-11	-52425.238	40739.570
022-12	-52424.054	40746.851
022-13	-52423.032	40754.138
022-14	-52422.156	40761.454
022-15	-52421.445	40768.786
022-16	-52420.886	40776.132
022-17	-52420.492	40783.476

測点名	X座標	Y座標
022-18	-52420.253	40790.827
022-19	-52420.186	40796.807
022-20	-52418.092	40798.961
022-21	-52415.341	40799.088
022-22	-52411.185	40799.432
022-23	-52407.015	40799.909
022-24	-52402.943	40800.525
022-25	-52398.846	40801.283
022-26	-52394.762	40802.178
022-27	-52392.588	40802.737
022-28	-52390.218	40800.897
022-29	-52390.207	40796.265
022-30	-52390.316	40788.911
022-31	-52390.572	40781.550
022-32	-52390.980	40774.203
022-33	-52391.511	40766.865
022-34	-52392.212	40759.533
022-35	-52393.048	40752.225

測点名	X座標	Y座標
022-36	-52394.034	40744.927
022-37	-52395.161	40737.665
022-38	-52396.428	40730.408
022-39	-52397.846	40723.182
022-40	-52399.408	40715.998
022-41	-52401.098	40708.830
022-42	-52402.941	40701.708
022-43	-52404.917	40694.612
022-44	-52407.041	40687.546
022-45	-52409.296	40680.558
022-46	-52394.509	40741.866
022-47	-52424.081	40746.684
022-48	-52406.032	40760.427
022-49	-52422.104	40761.988
022-50	-52410.206	40732.074
022-51	-52426.084	40735.015
022-52	-52397.007	40727.456
022-53	-52410.598	40730.119

測点名	X座標	Y座標
022-54	-52398.977	40717.981
022-55	-52412.480	40720.906
022-56	-52408.143	40744.087
022-57	-52415.285	40709.197
022-58	-52430.945	40713.155
022-59	-52404.895	40694.690
022-60	-52433.523	40703.611
022-61	-52420.371	40787.207
022-62	-52403.882	40786.631
022-63	-52404.208	40779.186
022-64	-52390.734	40778.632
022-65	-52406.666	40755.519
022-66	-52392.825	40754.174
022-67	-52405.348	40767.462
022-68	-52391.582	40766.122
022-69	-52404.798	40773.113
022-70	-52421.014	40774.447
022-71	-52390.297	40790.219

測点名	X座標	Y座標
022-72	-52403.944	40790.421
022-73	-52404.106	40800.349
022-74	-52420.220	40793.553
022-75	-52418.116	40698.810
022-76	-52428.325	40724.037

凡例

記号	境界標の種類
□	県コンクリート杭
□	県金属標
田	市コンクリート杭
⊕	市金属標
⊗	民コンクリート杭
⊗	民金属標
○	その他
◎	基準点

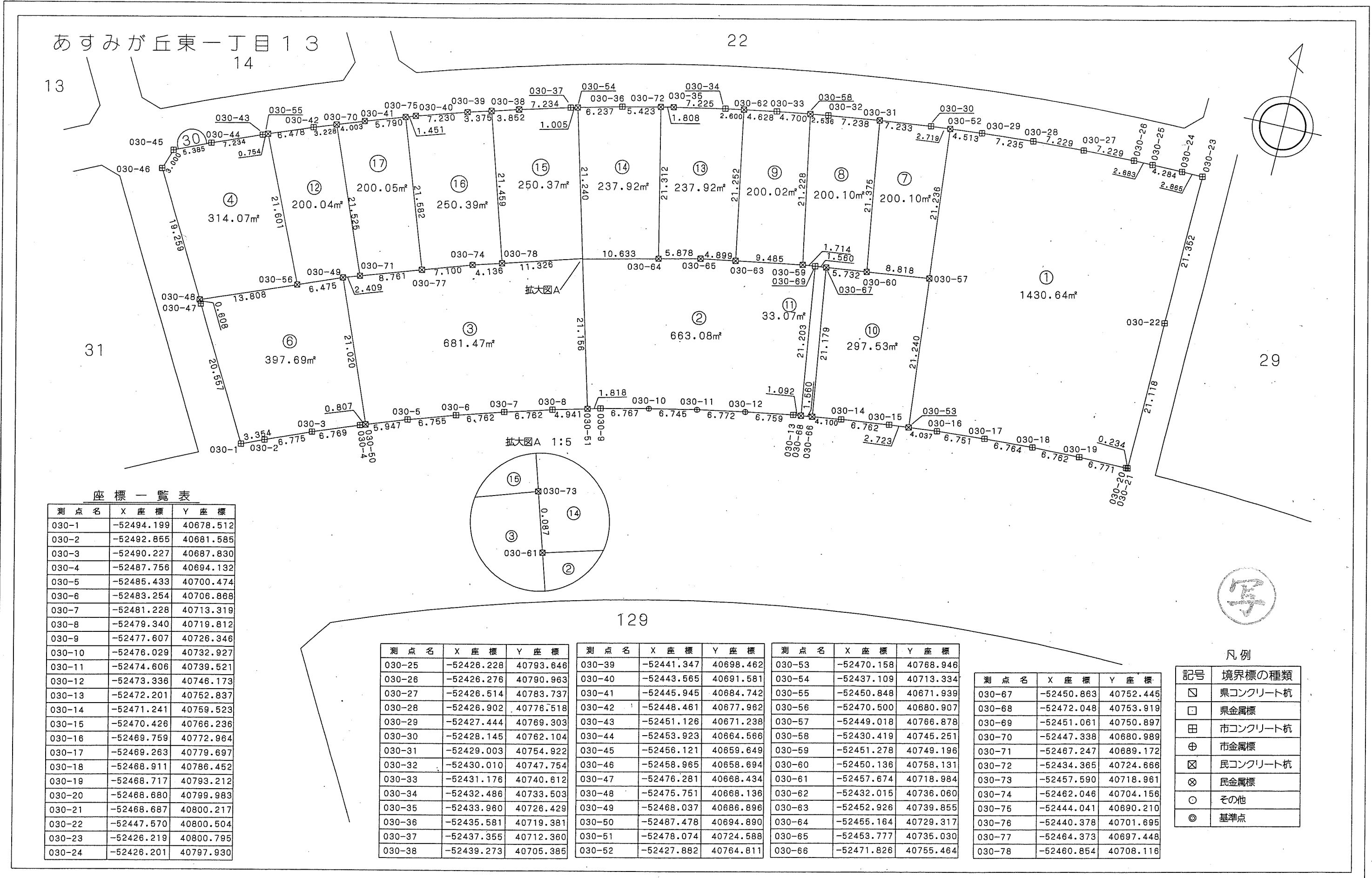
千葉市土気東土地区画整理組合

千葉市街地開発コンサルタント協同組合

千葉県都市計画事業土気東特定土地区画整理事業 画地出来形確認測量図 (世界測地系)

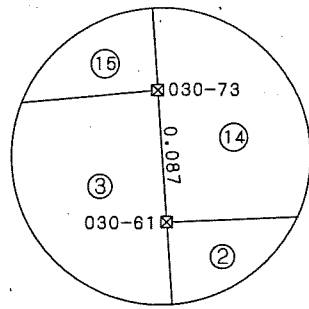
縮尺1:500 全1葉の1

平成二十一年十一月



座標一覧表

測点名	X座標	Y座標
030-1	-52494.199	40678.512
030-2	-52492.855	40681.585
030-3	-52490.227	40687.830
030-4	-52487.756	40694.132
030-5	-52485.433	40700.474
030-6	-52483.254	40706.868
030-7	-52481.228	40713.319
030-8	-52479.340	40719.812
030-9	-52477.607	40726.346
030-10	-52476.029	40732.927
030-11	-52474.606	40739.521
030-12	-52473.336	40746.173
030-13	-52472.201	40752.837
030-14	-52471.241	40759.523
030-15	-52470.426	40766.236
030-16	-52469.759	40772.964
030-17	-52469.263	40779.697
030-18	-52468.911	40786.452
030-19	-52468.717	40793.212
030-20	-52468.680	40799.983
030-21	-52468.687	40800.217
030-22	-52447.570	40800.504
030-23	-52426.219	40800.795
030-24	-52426.201	40797.930



測点名	X座標	Y座標
030-25	-52426.228	40799.646
030-26	-52426.276	40790.963
030-27	-52426.514	40783.737
030-28	-52426.902	40776.518
030-29	-52427.444	40769.303
030-30	-52428.145	40762.104
030-31	-52429.003	40754.922
030-32	-52430.010	40747.754
030-33	-52431.176	40740.612
030-34	-52432.486	40733.503
030-35	-52433.960	40726.429
030-36	-52435.581	40719.381
030-37	-52437.355	40712.360
030-38	-52439.273	40705.385

測点名	X座標	Y座標
030-39	-52441.347	40698.462
030-40	-52443.565	40691.581
030-41	-52445.945	40684.742
030-42	-52448.461	40677.962
030-43	-52451.126	40671.238
030-44	-52453.923	40664.566
030-45	-52456.121	40659.649
030-46	-52458.965	40658.694
030-47	-52476.281	40668.434
030-48	-52475.751	40668.136
030-49	-52468.037	40686.896
030-50	-52487.478	40694.890
030-51	-52478.074	40724.588
030-52	-52427.882	40764.811

測点名	X座標	Y座標
030-53	-52470.158	40768.946
030-54	-52437.109	40713.334
030-55	-52450.848	40671.939
030-56	-52470.500	40680.907
030-57	-52449.018	40766.878
030-58	-52430.419	40745.251
030-59	-52451.278	40749.196
030-60	-52450.136	40758.131
030-61	-52457.674	40718.984
030-62	-52432.015	40736.060
030-63	-52452.926	40739.855
030-64	-52455.164	40729.317
030-65	-52453.777	40735.030
030-66	-52471.826	40755.464

測点名	X座標	Y座標
030-67	-52450.863	40752.445
030-68	-52472.048	40753.919
030-69	-52451.061	40750.897
030-70	-52447.338	40680.989
030-71	-52467.247	40689.172
030-72	-52434.365	40724.666
030-73	-52457.590	40718.961
030-74	-52462.046	40704.156
030-75	-52444.041	40690.210
030-76	-52440.378	40701.695
030-77	-52464.373	40697.448
030-78	-52460.854	40708.116



凡例

記号	境界標の種類
□	県コンクリート杭
□	県金属標
田	市コンクリート杭
⊕	市金属標
⊗	民コンクリート杭
⊗	民金属標
○	その他
◎	基準点

千葉県土気東土地区画整理組合

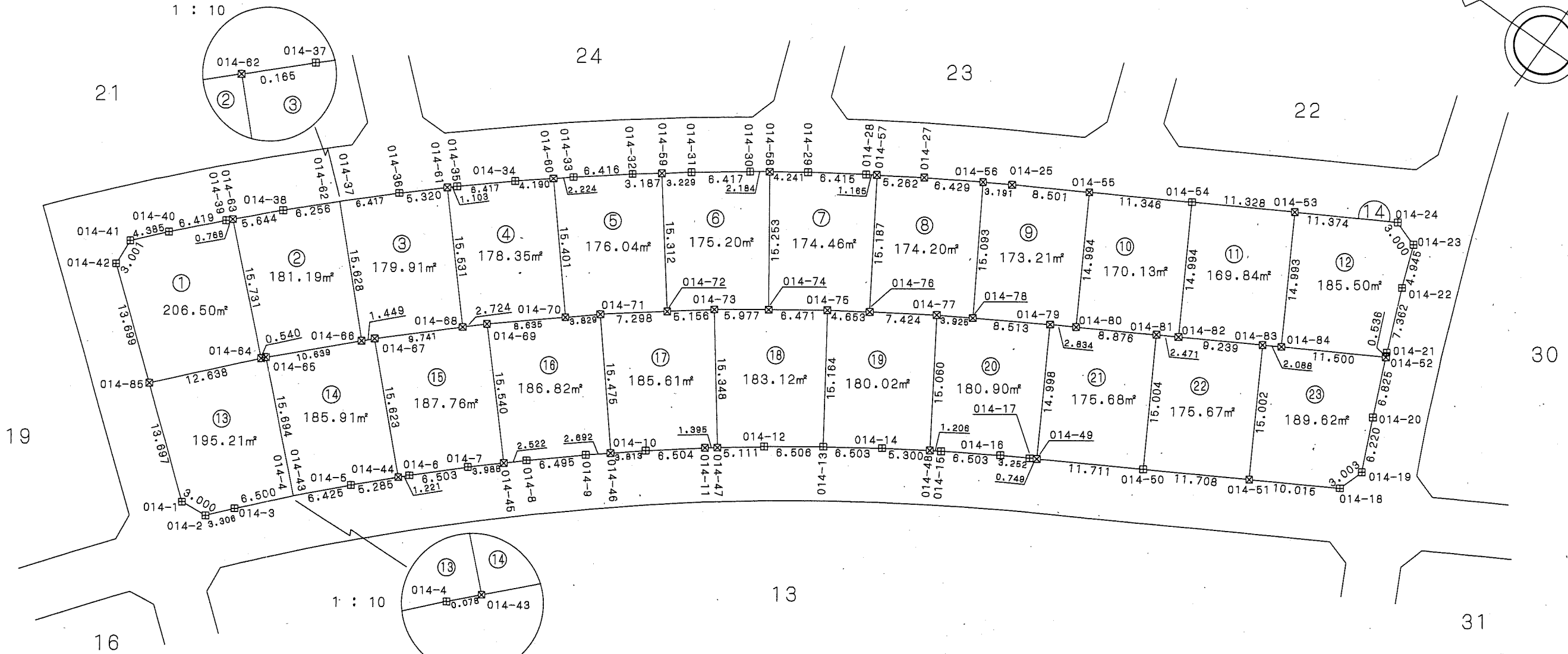
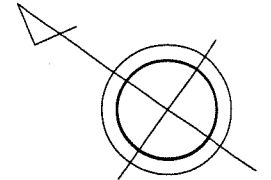
この位置図は、当該土地区画整理組合が土地区画整理法第103条の規定に基づく換地処分時 (H22.8.1) に伴い作成したものの写しです。(換地処分時に土地権利者に送付したものの写し)

千葉県都市計画事業土気東特定土地区画整理事業 画地出来形確認測量図

縮尺1:500 全1葉の1

あすみが丘東一丁目14

1:10



座標一覧表

測点名	X座標	Y座標
014-1	-52346.808	40679.499
014-2	-52349.797	40679.740
014-3	-52351.971	40582.231
014-4	-52356.371	40587.016
014-5	-52360.889	40591.694
014-6	-52365.517	40596.267
014-7	-52370.255	40600.722
014-8	-52375.108	40605.069
014-9	-52380.049	40609.280
014-10	-52385.099	40613.382
014-11	-52390.250	40617.354
014-12	-52395.497	40621.202
014-13	-52400.829	40624.930
014-14	-52406.252	40628.519
014-15	-52411.760	40631.982
014-16	-52417.354	40635.300
014-17	-52420.189	40636.895

測点名	X座標	Y座標
014-18	-52449.986	40653.648
014-19	-52450.930	40656.499
014-20	-52448.398	40662.181
014-21	-52445.543	40668.967
014-22	-52442.834	40675.813
014-23	-52441.107	40680.447
014-24	-52438.290	40681.481
014-25	-52401.200	40660.627
014-27	-52392.890	40655.779
014-28	-52387.431	40652.386
014-29	-52382.051	40648.892
014-30	-52376.742	40645.271
014-31	-52371.517	40641.545
014-32	-52366.372	40637.710
014-33	-52361.318	40633.758
014-34	-52356.345	40629.704
014-35	-52351.457	40625.545
014-36	-52346.661	40621.271

測点名	X座標	Y座標
014-37	-52341.958	40616.904
014-38	-52337.339	40612.443
014-39	-52332.839	40607.874
014-40	-52328.427	40603.211
014-41	-52325.482	40599.962
014-42	-52325.701	40596.969
014-43	-52356.425	40587.072
014-44	-52364.648	40595.409
014-45	-52373.228	40603.381
014-46	-52382.140	40610.977
014-47	-52391.375	40618.179
014-48	-52410.739	40631.340
014-49	-52420.842	40637.262
014-50	-52431.053	40642.997
014-51	-52441.257	40648.738
014-52	-52445.751	40668.472
014-53	-52428.375	40675.906
014-54	-52418.500	40670.355

測点名	X座標	Y座標
014-55	-52408.610	40664.794
014-56	-52398.427	40659.047
014-57	-52388.421	40653.001
014-58	-52378.547	40646.502
014-59	-52368.928	40639.615
014-60	-52359.594	40632.351
014-61	-52350.633	40624.811
014-62	-52341.839	40616.789
014-63	-52333.378	40608.422
014-64	-52344.769	40597.572
014-65	-52345.133	40597.972
014-66	-52352.649	40605.502
014-67	-52353.673	40606.528
014-68	-52360.851	40613.114
014-69	-52362.858	40614.956
014-70	-52369.459	40620.523
014-71	-52372.388	40622.992
014-72	-52378.188	40627.420

測点名	X座標	Y座標
014-73	-52382.288	40630.548
014-74	-52387.207	40633.945
014-75	-52392.532	40637.623
014-76	-52396.461	40640.116
014-77	-52402.730	40644.094
014-78	-52406.125	40646.064
014-79	-52413.490	40650.335
014-80	-52415.960	40651.725
014-81	-52423.697	40656.075
014-82	-52425.851	40657.286
014-83	-52433.904	40661.815
014-84	-52435.725	40662.838
014-85	-52336.254	40588.233



凡例

記号	境界標の種類
□	県コンクリート杭
□	県金属標
田	市コンクリート杭
⊕	市金属標
⊗	民コンクリート杭
⊗	民金属標
○	その他
◎	基準点

千葉県土気東土地区画整理組合

この位置図は、当該土地区画整理組合が土地区画整理法第103条の規定に基づく換地処分時（H22.8.1）に伴い作成したものの写しです。（換地処分時に土地権利者に送付したものの写し）

平成二十一年十一月

千葉県街地開発コンサルタント協同組合

千葉都市計画事業土気東特定土地区画整理事業 画地出来形確認測量図 (世界測地系)

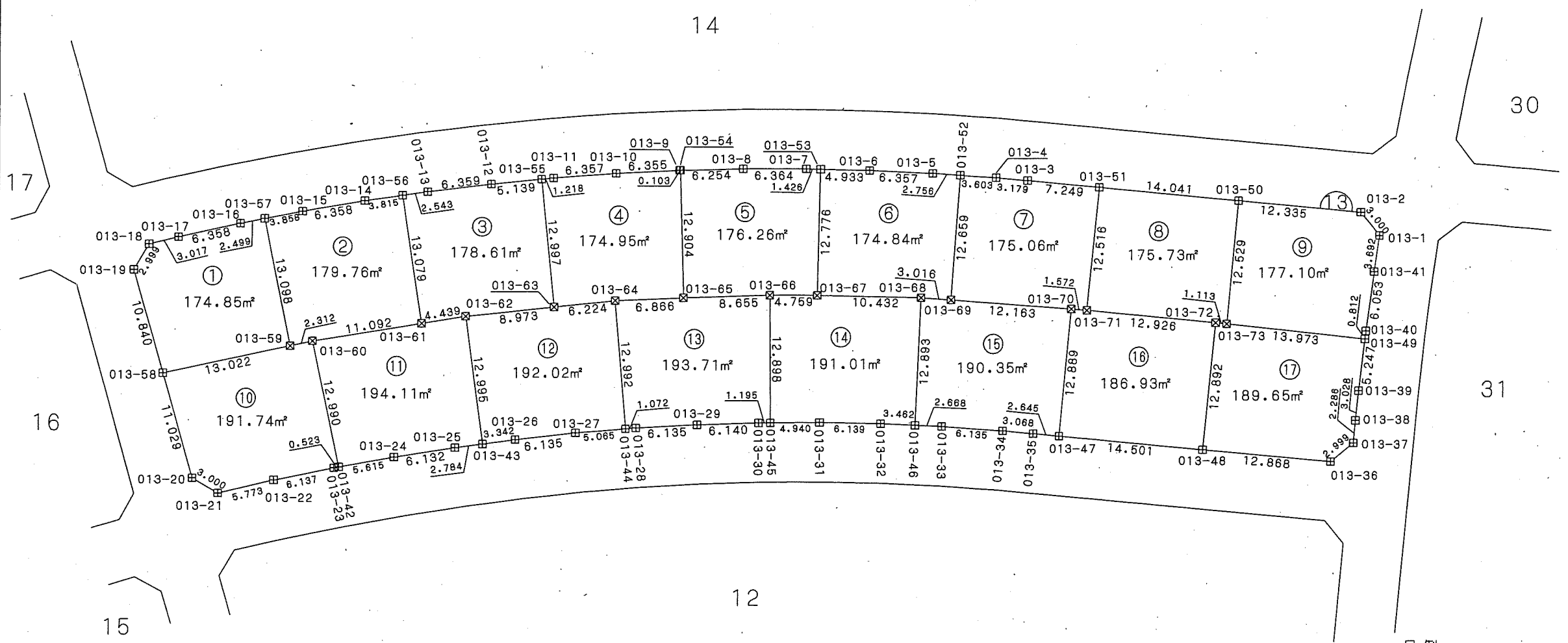
縮尺1:500 全1葉の1

平成二十一年十一月

あすみが丘東一丁目15

座標一覧表

測点名	X座標	Y座標
013-1	-52455.315	40647.259
013-2	-52452.446	40648.138
013-3	-52423.130	40631.665
013-4	-52420.371	40630.085
013-5	-52414.902	40626.839
013-6	-52409.522	40623.452
013-7	-52404.216	40619.946
013-8	-52398.997	40616.304
013-9	-52393.871	40612.543
013-10	-52388.845	40608.653
013-11	-52383.907	40604.648
013-12	-52379.069	40600.522
013-13	-52374.333	40596.278
013-14	-52369.700	40591.922
013-15	-52365.174	40587.456
013-16	-52360.758	40582.881
013-17	-52356.452	40578.202
013-18	-52354.461	40575.935
013-19	-52354.717	40572.946
013-20	-52371.564	40559.000
013-21	-52374.556	40559.225
013-22	-52378.395	40563.537
013-23	-52382.595	40568.013
013-24	-52386.913	40572.378
013-25	-52391.332	40576.630
013-26	-52395.853	40580.766
013-27	-52400.482	40584.793
013-28	-52405.217	40588.698
013-29	-52410.054	40592.472
013-30	-52414.980	40596.138
013-31	-52419.996	40599.673
013-32	-52425.102	40603.082
013-33	-52430.286	40606.356
013-34	-52435.560	40609.491
013-35	-52438.231	40611.002
013-36	-52464.392	40625.718
013-37	-52485.210	40628.604
013-38	-52464.083	40630.593
013-39	-52462.601	40633.234
013-40	-52459.725	40638.568
013-41	-52456.956	40643.951
013-42	-52382.962	40568.387
013-43	-52393.388	40578.508
013-44	-52404.392	40588.013
013-45	-52415.959	40596.825
013-46	-52428.030	40604.931
013-47	-52440.536	40612.301
013-48	-52453.178	40619.406
013-49	-52460.113	40637.854
013-50	-52441.692	40642.095
013-51	-52429.451	40635.215
013-52	-52417.273	40628.245
013-53	-52405.406	40620.732



測点名	X座標	Y座標
013-54	-52393.956	40612.602
013-55	-52382.980	40603.857
013-56	-52372.480	40594.536
013-57	-52362.495	40584.679
013-58	-52363.063	40566.028
013-59	-52371.916	40575.579
013-60	-52373.488	40577.275
013-61	-52381.440	40585.008
013-62	-52384.623	40588.103
013-63	-52391.414	40593.968
013-64	-52396.125	40598.036
013-65	-52401.588	40602.196

測点名	X座標	Y座標
013-66	-52408.528	40607.368
013-67	-52412.446	40610.070
013-68	-52421.143	40615.831
013-69	-52423.742	40617.363
013-70	-52434.221	40623.538
013-71	-52435.592	40624.309
013-72	-52446.860	40630.644
013-73	-52447.838	40631.176

凡例

記号	境界標の種類
□	県コンクリート杭
□	県金属標
田	市コンクリート杭
⊕	市金属標
⊗	民コンクリート杭
⊗	民金属標
○	その他
◎	基準点

写

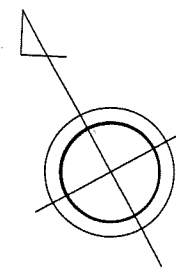
千葉市土気東土地区画整理組合

この位置図は、当該土地区画整理組合が土地区画整理法第103条の規定に基づく換地処分時 (H22.8.1) に伴い作成したものの写しです。(換地処分時に土地権利者に送付したものの写し)

千葉県都市計画事業土気東特定土地区画整理事業 画地出来形確認測量図 (世界測地系)

縮尺1:500 全1葉の1

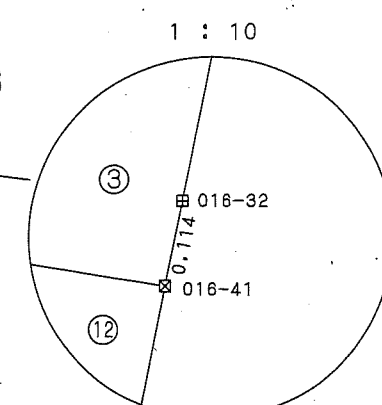
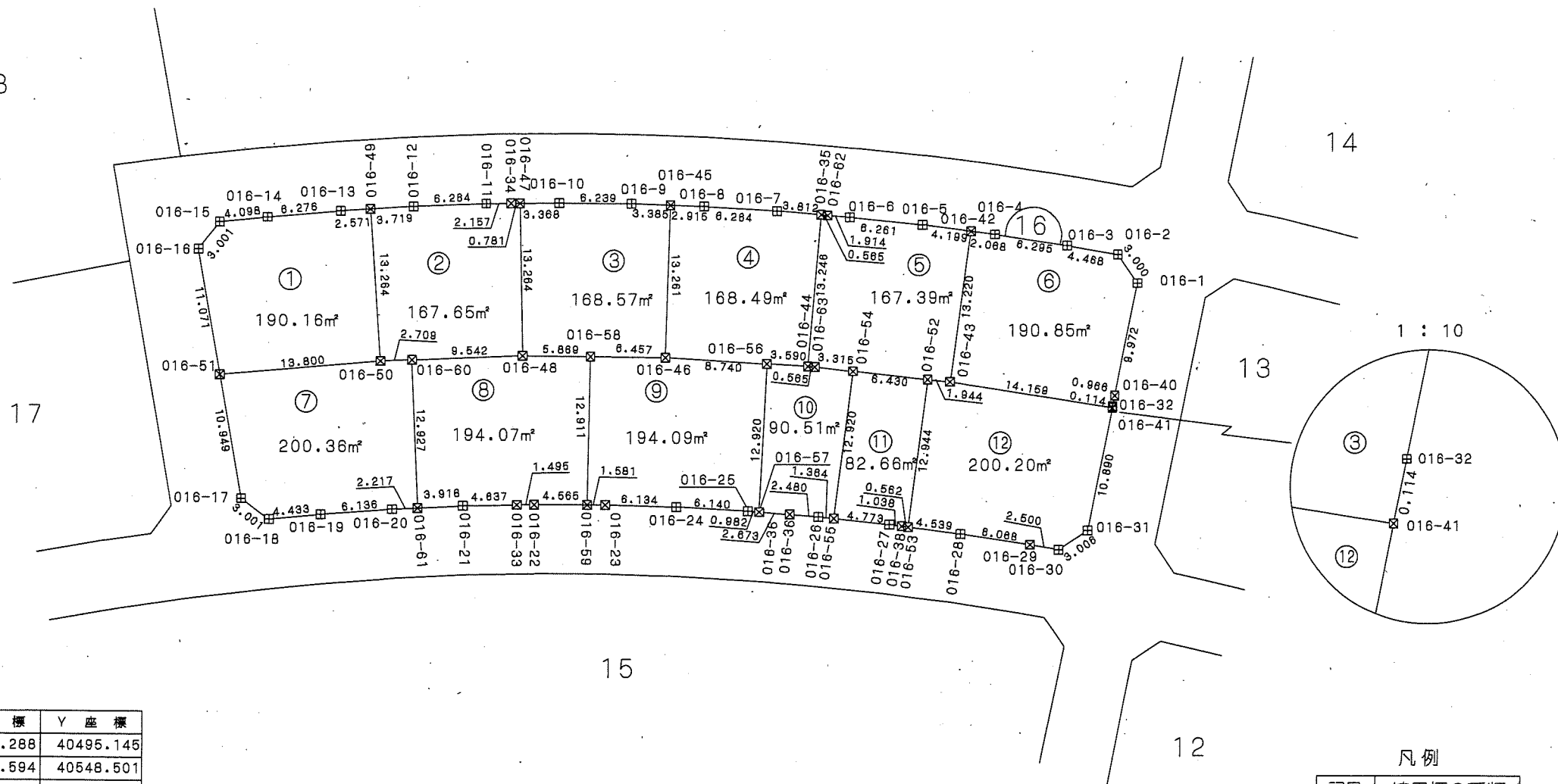
あすみが丘東一丁目16



座標一覧表

測点名	X座標	Y座標
016-1	-52350.810	40568.380
016-2	-52347.826	40568.066
016-3	-52345.047	40564.567
016-4	-52341.231	40559.560
016-5	-52337.545	40554.491
016-6	-52334.001	40549.329
016-7	-52330.549	40544.070
016-8	-52327.246	40538.748
016-9	-52324.044	40533.323
016-10	-52321.020	40527.866
016-11	-52318.071	40522.293
016-12	-52315.303	40516.674
016-13	-52312.644	40510.974
016-14	-52310.130	40505.224
016-15	-52308.670	40501.434
016-16	-52309.802	40498.697
016-17	-52330.659	40491.634
016-18	-52333.395	40492.868
016-19	-52335.115	40496.954
016-20	-52337.643	40502.546
016-21	-52340.309	40508.070
016-22	-52343.109	40513.525
016-23	-52346.058	40518.917
016-24	-52349.132	40524.225
016-25	-52352.351	40529.453
016-26	-52355.694	40534.597
016-27	-52359.168	40539.655
016-28	-52362.772	40544.624
016-29	-52366.448	40549.453
016-30	-52368.020	40551.395
016-31	-52367.709	40554.385
016-32	-52359.234	40561.404
016-33	-52342.427	40512.195
016-34	-52319.060	40624.199
016-35	-52332.641	40547.257
016-36	-52354.342	40532.518
016-38	-52359.777	40540.495
016-40	-52358.490	40562.020
016-41	-52359.322	40561.331
016-42	-52340.015	40567.887
016-43	-52350.699	40560.101
016-44	-52343.734	40540.018
016-45	-52325.764	40536.238
016-46	-52337.216	40529.552
016-47	-52319.445	40524.889
016-48	-52331.220	40518.783
016-49	-52313.731	40513.304
016-50	-52325.798	40507.797
016-51	-52320.288	40495.145
016-52	-52349.594	40548.501
016-53	-52360.107	40540.950
016-54	-52345.939	40543.211
016-55	-52356.466	40535.721
016-56	-52341.836	40536.971
016-57	-52352.886	40530.276
016-58	-52334.075	40523.911
016-59	-52345.299	40517.530
016-60	-52326.997	40510.226
016-61	-52338.607	40504.541
016-62	-52332.951	40547.729
016-63	-52344.055	40540.483

測点名	X座標	Y座標
016-51	-52320.288	40495.145
016-52	-52349.594	40548.501
016-53	-52360.107	40540.950
016-54	-52345.939	40543.211
016-55	-52356.466	40535.721
016-56	-52341.836	40536.971
016-57	-52352.886	40530.276
016-58	-52334.075	40523.911
016-59	-52345.299	40517.530
016-60	-52326.997	40510.226
016-61	-52338.607	40504.541
016-62	-52332.951	40547.729
016-63	-52344.055	40540.483



凡例

記号	境界標の種類
□	県コンクリート杭
□	県金属標
田	市コンクリート杭
⊕	市金属標
⊗	民コンクリート杭
⊗	民金属標
○	その他
◎	基準点

写

この位置図は、当該土地区画整理組合が土地区画整理法第103条の規定に基づく換地処分時 (H22.8.1) に伴い作成したものの写しです。(換地処分時に土地権利者に送付したものの写し)

平成二十一年十一月
千葉県市街地開発コンサルタント協同組合

千葉県土気東土地区画整理組合

千葉県都市計画事業土気東特定土地区画整理事業 画地出来形確認測量図 (世界測地系)

縮尺1:500 全1葉の1

平成二十一年十一月

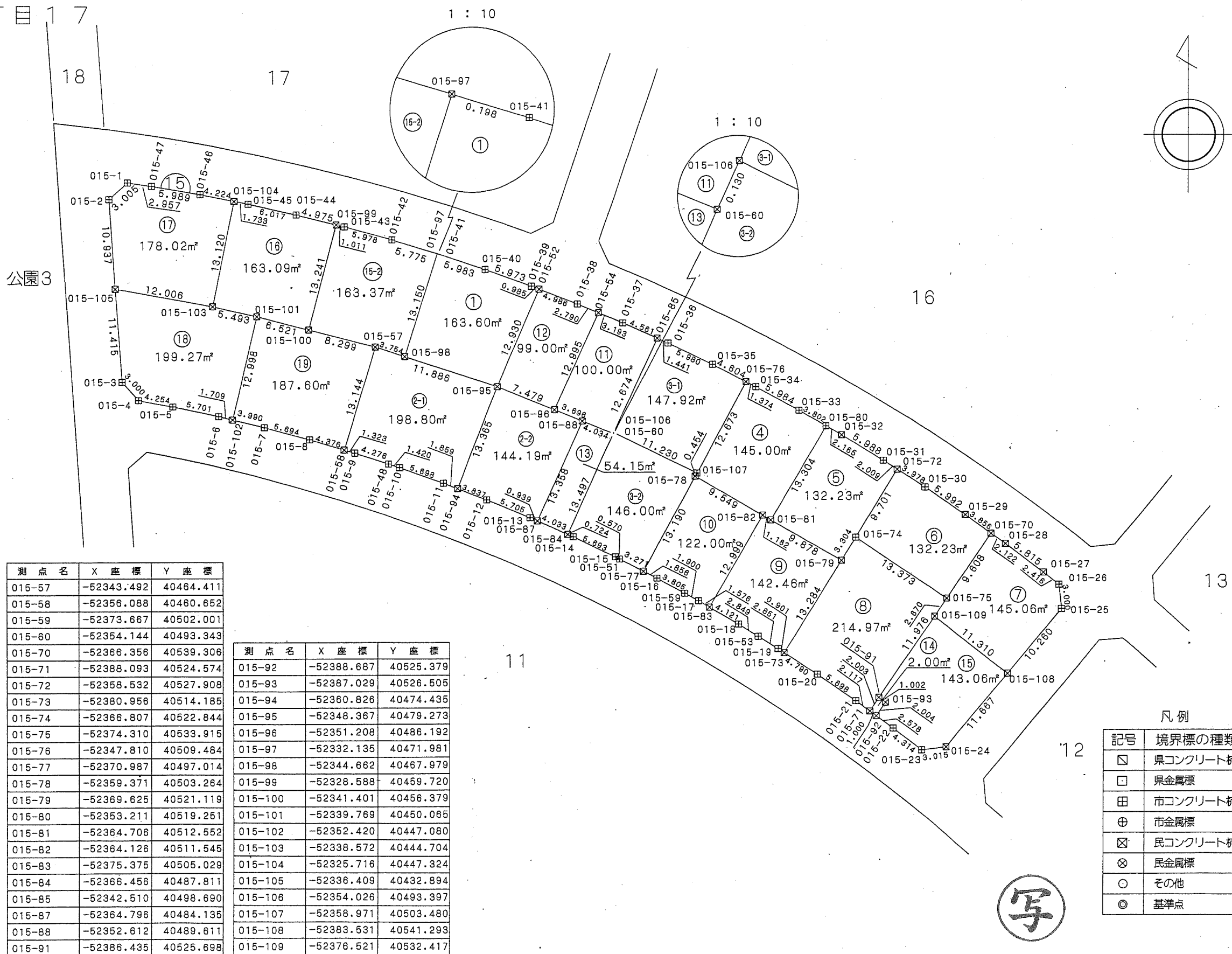
あすみが丘東一丁目17

座標一覧表

測点名	X座標	Y座標
015-1	-52323.455	40434.350
015-2	-52325.497	40432.145
015-3	-52347.798	40433.676
015-4	-52350.049	40435.660
015-5	-52350.826	40439.843
015-6	-52352.020	40445.418
015-7	-52353.354	40450.960
015-8	-52354.836	40456.458
015-9	-52356.466	40461.920
015-10	-52358.234	40467.336
015-11	-52360.152	40472.702
015-12	-52362.216	40478.012
015-13	-52364.409	40483.279
015-14	-52366.754	40488.471
015-15	-52369.227	40493.599
015-16	-52371.837	40498.664
015-17	-52374.581	40503.667
015-18	-52377.450	40508.590
015-19	-52380.460	40513.432
015-20	-52383.591	40518.186
015-21	-52386.836	40522.870
015-22	-52390.218	40527.454
015-23	-52392.868	40530.859
015-24	-52392.520	40533.854
015-25	-52375.626	40547.835
015-26	-52372.641	40547.532
015-27	-52371.127	40545.649
015-28	-52367.603	40541.023
015-29	-52364.089	40536.186
015-30	-52360.700	40531.244
015-31	-52357.437	40526.223
015-32	-52354.295	40521.125
015-33	-52351.307	40515.959
015-34	-52348.438	40510.707
015-35	-52345.703	40505.390
015-36	-52343.103	40500.004
015-37	-52340.632	40494.533
015-38	-52338.305	40489.020
015-39	-52336.126	40483.460
015-40	-52334.094	40477.843
015-41	-52332.193	40472.170
015-42	-52330.439	40466.460
015-43	-52328.834	40460.701
015-44	-52327.377	40454.894
015-45	-52326.049	40449.025
015-46	-52324.903	40443.178
015-47	-52323.885	40437.276
015-48	-52357.794	40465.985
015-51	-52369.489	40494.106
015-52	-52336.486	40484.377
015-53	-52378.952	40511.012
015-54	-52339.388	40491.592

測点名	X座標	Y座標
015-57	-52343.492	40464.411
015-58	-52356.088	40460.652
015-59	-52373.667	40502.001
015-60	-52354.144	40493.343
015-70	-52366.356	40539.306
015-71	-52388.093	40524.574
015-72	-52358.532	40527.908
015-73	-52380.956	40514.185
015-74	-52366.807	40522.844
015-75	-52374.310	40533.915
015-76	-52347.810	40509.484
015-77	-52370.987	40497.014
015-78	-52359.371	40503.264
015-79	-52369.625	40521.119
015-80	-52353.211	40519.251
015-81	-52364.706	40512.552
015-82	-52364.126	40511.545
015-83	-52375.375	40505.029
015-84	-52366.456	40487.811
015-85	-52342.510	40498.690
015-87	-52364.796	40484.135
015-88	-52352.612	40489.611
015-91	-52386.435	40525.698

測点名	X座標	Y座標
015-92	-52388.687	40525.379
015-93	-52387.029	40526.505
015-94	-52360.826	40474.435
015-95	-52348.367	40479.273
015-96	-52351.208	40486.192
015-97	-52332.135	40471.981
015-98	-52344.662	40467.979
015-99	-52328.588	40459.720
015-100	-52341.401	40456.379
015-101	-52339.769	40450.065
015-102	-52352.420	40447.080
015-103	-52338.572	40444.704
015-104	-52325.716	40447.324
015-105	-52336.409	40432.894
015-106	-52354.026	40493.397
015-107	-52358.971	40503.480
015-108	-52383.531	40541.293
015-109	-52376.521	40532.417



凡例

記号	境界標の種類
□	県コンクリート杭
□	県金属標
田	市コンクリート杭
⊕	市金属標
⊗	民コンクリート杭
⊗	民金属標
○	その他
◎	基準点

写

千葉県土気東土地区画整理組合

この位置図は、当該土地区画整理組合が土地区画整理法第103条の規定に基づく換地処分時 (H22.8.1) に伴い作成したものの写しです。(換地処分時に土地権利者に送付したものの写し)

千葉県都市計画事業土気東特定土地区画整理事業 画地出来形確認測量図 (世界測地系)

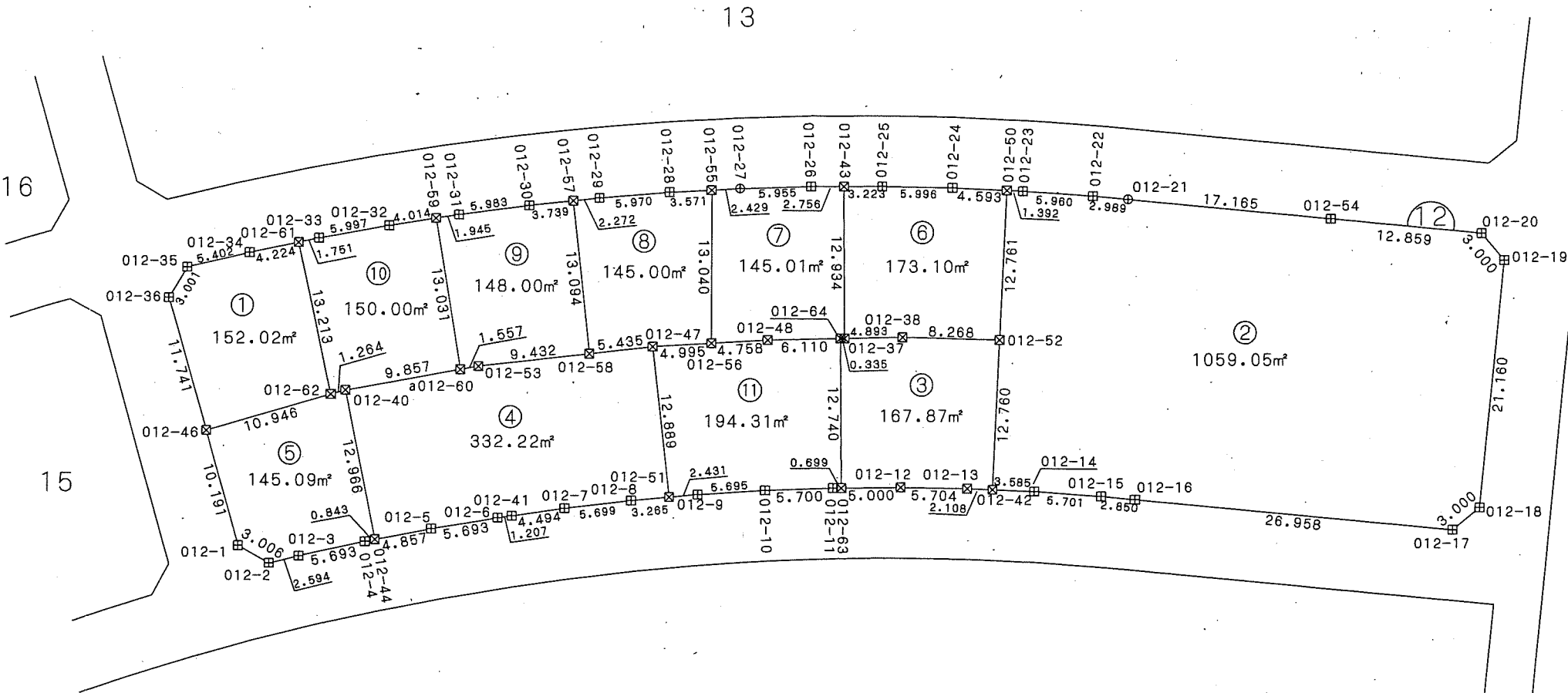
縮尺1:500 全1葉の1

平成二十一年十一月

あすみが丘東一丁目18

座標一覧表

測点名	X座標	Y座標
012-1	-52396.368	40538.460
012-2	-52399.364	40538.705
012-3	-52401.061	40540.668
012-4	-52404.898	40544.875
012-5	-52408.860	40548.974
012-6	-52412.921	40552.964
012-7	-52417.088	40556.856
012-8	-52421.356	40560.634
012-9	-52425.722	40564.295
012-10	-52430.179	40567.841
012-11	-52434.735	40571.267
012-12	-52439.371	40574.584
012-13	-52444.107	40577.763
012-14	-52448.915	40580.813
012-15	-52453.813	40583.732
012-16	-52458.294	40586.136
012-17	-52479.797	40598.341
012-18	-52480.607	40601.230
012-19	-52470.224	40619.668
012-20	-52467.333	40620.471
012-21	-52441.162	40605.755
012-22	-52438.565	40604.275
012-23	-52433.447	40601.219
012-24	-52428.383	40598.027
012-25	-52423.396	40594.697
012-26	-52418.505	40591.256
012-27	-52413.725	40587.703
012-28	-52408.997	40584.007
012-29	-52404.395	40580.204
012-30	-52399.857	40576.260
012-31	-52395.438	40572.226
012-32	-52391.149	40568.088
012-33	-52386.932	40563.823
012-34	-52382.841	40559.467
012-35	-52379.240	40555.440
012-36	-52379.474	40552.448
012-37	-52428.210	40582.268
012-38	-52432.160	40585.157
012-40	-52396.156	40554.488
012-41	-52413.803	40553.788
012-42	-52445.888	40578.892
012-43	-52420.760	40592.842
012-44	-52405.484	40545.482
012-46	-52388.518	40544.960
012-47	-52415.353	40572.416
012-48	-52423.007	40578.462
012-50	-52432.269	40600.476
012-51	-52423.859	40562.732
012-52	-52439.079	40589.684
012-53	-52404.182	40562.605
012-54	-52456.124	40614.169
012-55	-52411.811	40586.207
012-56	-52419.273	40575.512



測点名	X座標	Y座標
012-57	-52402.680	40578.713
012-58	-52411.269	40568.829
012-59	-52394.038	40570.875
012-61	-52385.733	40562.546
012-62	-52395.365	40553.501
012-63	-52435.304	40571.674
012-64	-52427.939	40582.070
a012-60	-52403.087	40561.498

凡例

記号	境界標の種類
□	県コンクリート杭
□	県金属標
田	市コンクリート杭
⊕	市金属標
⊗	民コンクリート杭
⊗	民金属標
○	その他
◎	基準点



千葉県土気東土地区画整理組合

この位置図は、当該土地区画整理組合が土地区画整理法第103条の規定に基づく換地処分時 (H22.8.1) に伴い作成したものの写しです。(換地処分時に土地権利者に送付したものの写し)

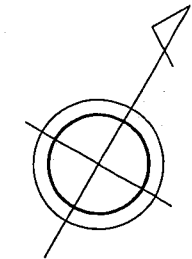
千葉県都市計画事業土気東特定土地区画整理事業 画地出来形確認測量図 (世界測地系)

縮尺1:500 全1葉の1

平成二十一年十一月

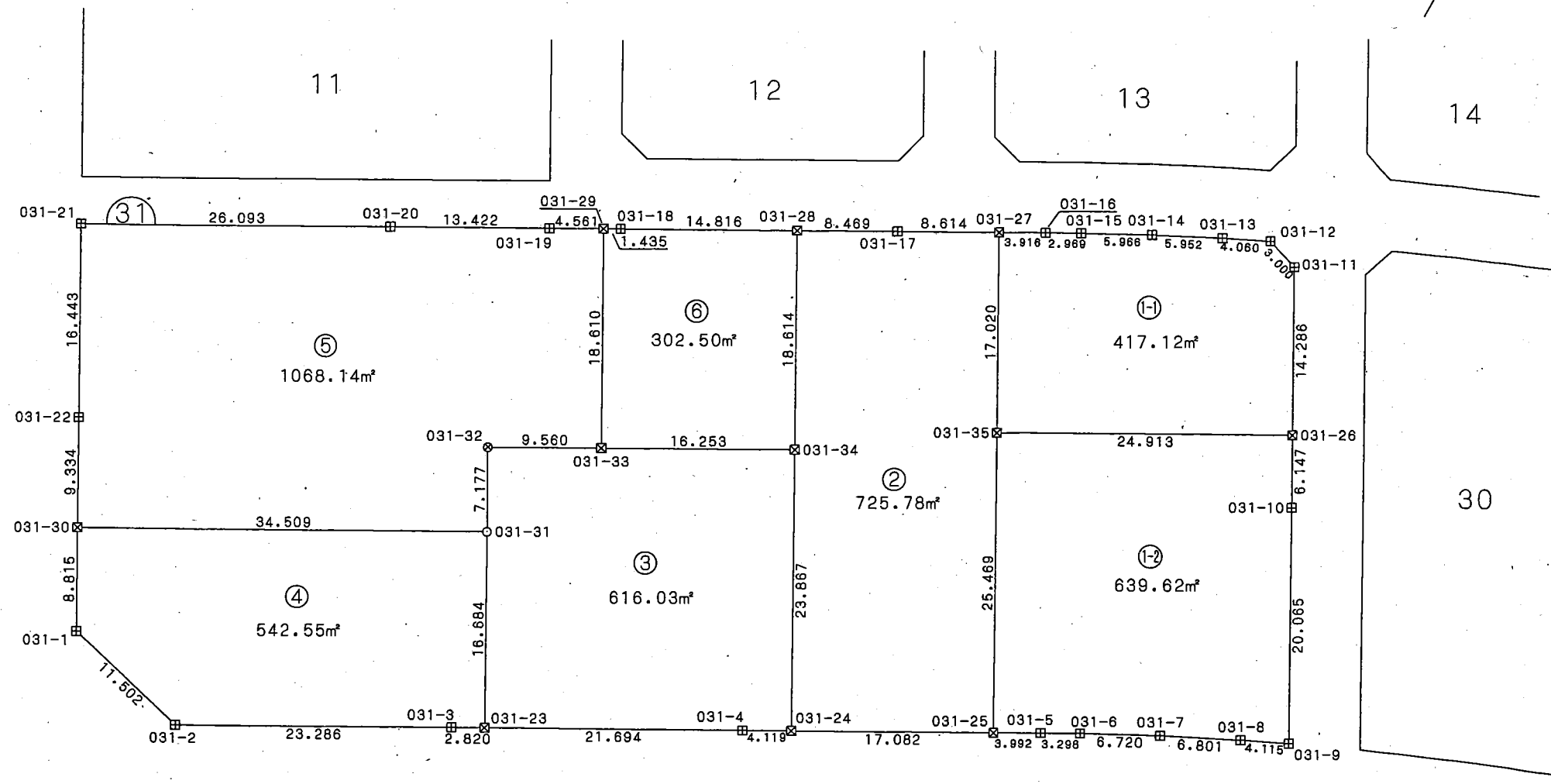
あすみが丘東一丁目19

写



座標一覧表

測点名	X座標	Y座標
031-1	-52539.349	40579.625
031-2	-52542.088	40590.797
031-3	-52530.679	40611.097
031-4	-52518.668	40632.468
031-5	-52506.324	40654.431
031-6	-52504.711	40657.308
031-7	-52501.540	40663.233
031-8	-52498.499	40669.317
031-9	-52496.719	40673.028
031-10	-52479.227	40663.196
031-11	-52461.414	40653.183
031-12	-52460.524	40650.318
031-13	-52462.321	40646.677
031-14	-52465.047	40641.385
031-15	-52467.879	40636.134
031-16	-52469.323	40633.539
031-17	-52475.468	40622.618
031-18	-52486.888	40602.324
031-19	-52489.825	40597.097
031-20	-52496.393	40585.391
031-21	-52509.202	40562.658
031-22	-52523.535	40570.717
031-23	-52529.297	40613.556
031-24	-52516.649	40636.059
031-25	-52508.280	40650.951
031-26	-52473.868	40660.184
031-27	-52471.243	40630.125
031-28	-52479.620	40615.236
031-29	-52487.590	40601.073
031-30	-52531.668	40575.299
031-31	-52514.754	40605.379
031-32	-52508.499	40601.661
031-33	-52503.812	40610.194
031-34	-52495.845	40624.361
031-35	-52486.079	40638.468



凡例

記号	境界標の種類
☒	県コンクリート杭
□	県金属標
田	市コンクリート杭
⊕	市金属標
⊠	民コンクリート杭
⊗	民金属標
○	その他
◎	基準点

119

千葉県街地開発コンサルタント協同組合

千葉県土気東土地区画整理組合

この位置図は、当該土地区画整理組合が土地区画整理法第103条の規定に基づく換地処分時 (H22.8.1) に伴い作成したものの写しです。(換地処分時に土地権利者に送付したものの写し)

千葉県都市計画事業土気東特定土地区画整理事業 画地出来形確認測量図 (世界測地系)

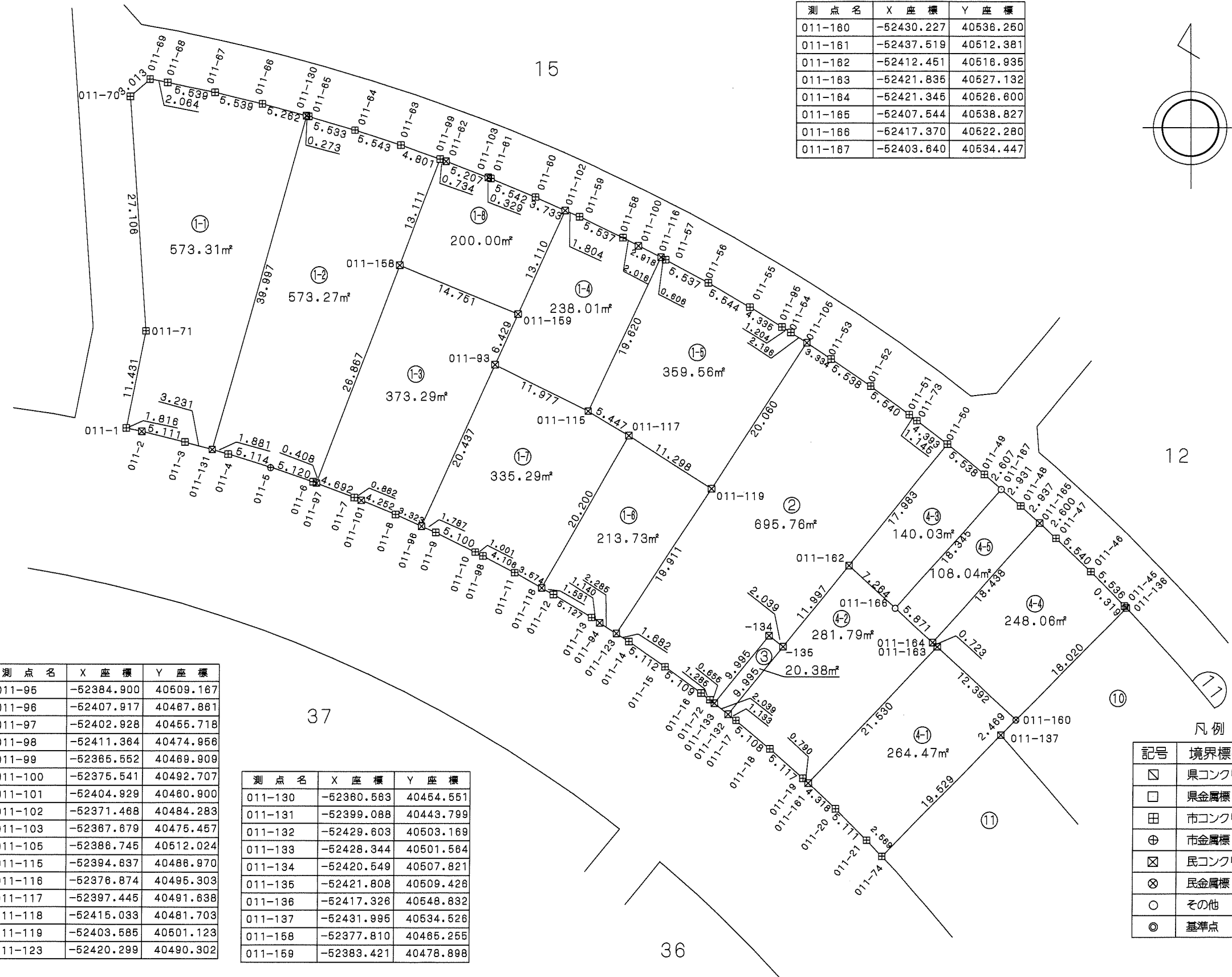
縮尺1:500 全2葉の1

あすみが丘東一丁目20

座標一覧表

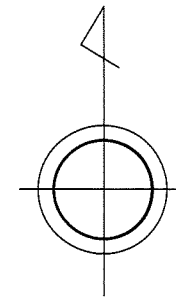
測点名	X座標	Y座標
011-1	-52396.602	40433.951
011-2	-52396.987	40435.726
011-3	-52398.221	40440.686
011-4	-52399.593	40445.611
011-5	-52401.116	40450.494
011-6	-52402.782	40455.336
011-7	-52404.600	40460.103
011-8	-52406.553	40464.830
011-9	-52408.650	40469.491
011-10	-52410.899	40474.069
011-11	-52413.271	40478.593
011-12	-52415.788	40483.036
011-13	-52418.440	40487.424
011-14	-52421.212	40491.715
011-15	-52424.115	40495.923
011-16	-52427.147	40500.036
011-17	-52430.303	40504.060
011-18	-52433.580	40507.979
011-19	-52436.978	40511.805
011-20	-52440.478	40515.527
011-21	-52444.106	40519.128
011-45	-52417.093	40548.614
011-46	-52413.143	40544.735
011-47	-52409.298	40540.746
011-48	-52405.562	40536.660
011-49	-52401.933	40532.477
011-50	-52398.426	40528.191
011-51	-52395.029	40523.816
011-52	-52391.736	40519.360
011-53	-52388.578	40514.810
011-54	-52385.537	40510.189
011-55	-52382.608	40505.487
011-56	-52379.816	40500.697
011-57	-52377.151	40495.843
011-58	-52374.620	40490.913
011-59	-52372.207	40485.929
011-60	-52369.938	40480.877
011-61	-52367.798	40475.764
011-62	-52365.799	40470.601
011-63	-52363.937	40465.387
011-64	-52362.215	40460.118
011-65	-52360.635	40454.815
011-66	-52359.186	40449.472
011-67	-52357.889	40444.086
011-68	-52356.734	40438.668
011-69	-52356.353	40438.639
011-70	-52356.348	40434.381
011-71	-52385.394	40436.198
011-72	-52427.939	40501.048
011-73	-52395.728	40524.724
011-74	-52445.976	40520.890
011-93	-52389.283	40476.256
011-94	-52419.059	40488.382

測点名	X座標	Y座標
011-160	-52430.227	40536.250
011-161	-52437.519	40512.381
011-162	-52412.451	40516.935
011-163	-52421.835	40527.132
011-164	-52421.345	40526.600
011-165	-52407.544	40538.827
011-166	-52417.370	40522.280
011-167	-52403.640	40534.447



測点名	X座標	Y座標
011-95	-52384.900	40509.167
011-96	-52407.917	40467.861
011-97	-52402.928	40455.718
011-98	-52411.364	40474.956
011-99	-52365.552	40469.909
011-100	-52375.541	40492.707
011-101	-52404.929	40460.900
011-102	-52371.468	40484.283
011-103	-52367.879	40475.457
011-105	-52388.745	40512.024
011-115	-52394.837	40486.970
011-116	-52376.874	40495.303
011-117	-52397.445	40491.638
011-118	-52415.033	40481.703
011-119	-52403.585	40501.123
011-123	-52420.299	40490.302

測点名	X座標	Y座標
011-130	-52360.583	40454.551
011-131	-52399.088	40443.799
011-132	-52429.603	40503.169
011-133	-52428.344	40501.564
011-134	-52420.549	40507.821
011-135	-52421.808	40509.426
011-136	-52417.326	40548.832
011-137	-52431.995	40534.526
011-158	-52377.810	40465.255
011-159	-52383.421	40478.898



凡例

記号	境界標の種類
◻	県コンクリート杭
□	県金属標
田	市コンクリート杭
⊕	市金属標
⊗	民コンクリート杭
⊗	民金属標
○	その他
◎	基準点

平成二十一年十一月

千葉市街地開発コンサルタント協同組合

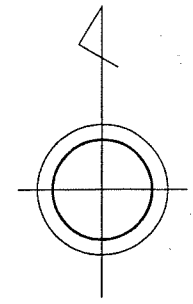
千葉市土気東土地区画整理組合

千葉都市計画事業土気東特定土地区画整理事業 画地出来形確認測量図 (世界測地系)

縮尺1:500 全2葉の2

平成二十一年十一月

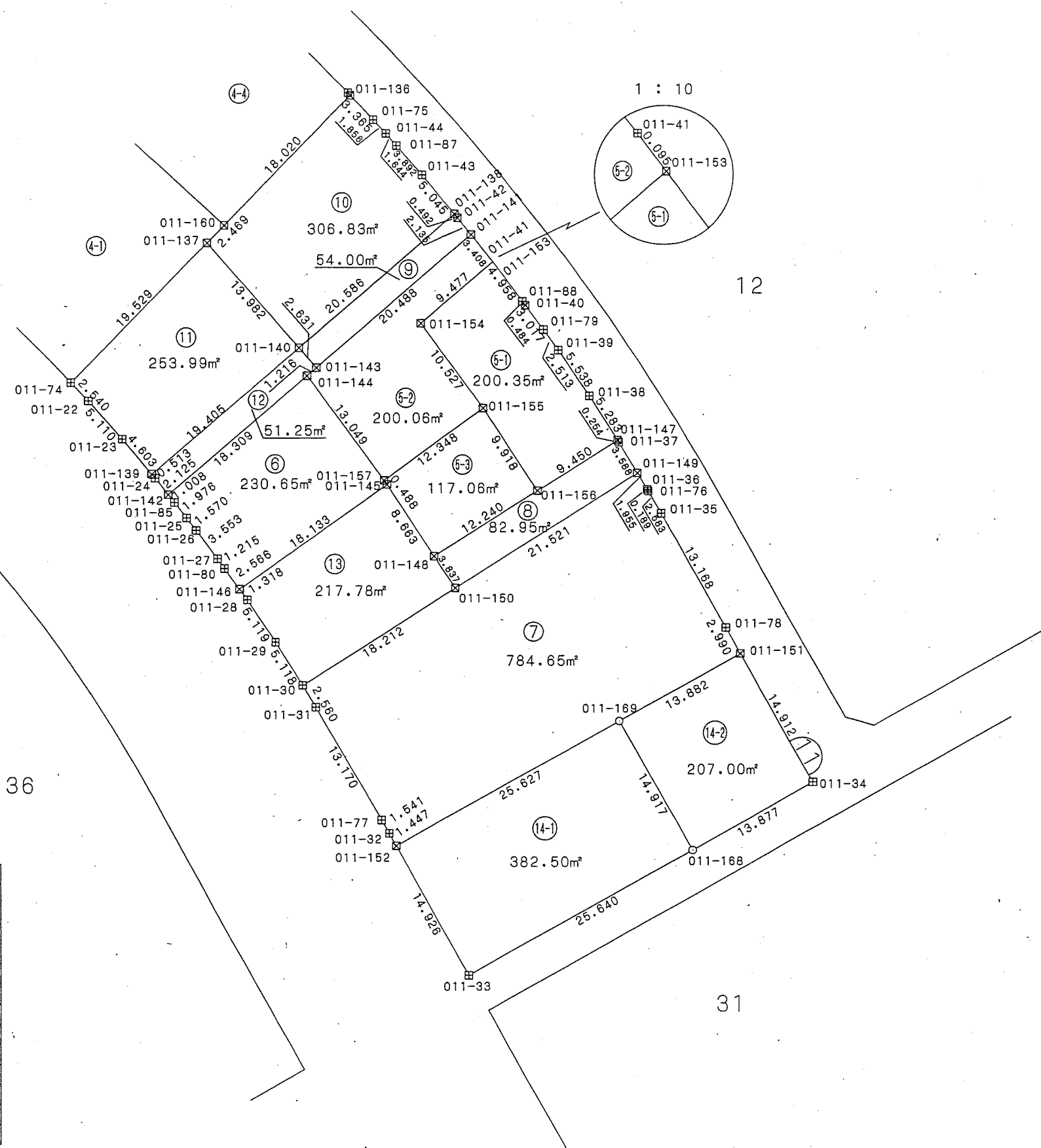
あすみが丘東一丁目20



座標一覧表

測点名	X座標	Y座標
011-22	-52447.825	40522.632
011-23	-52451.653	40526.018
011-24	-52455.590	40529.287
011-25	-52459.618	40532.432
011-26	-52460.874	40533.374
011-27	-52463.718	40535.504
011-28	-52467.875	40538.459
011-29	-52472.140	40541.291
011-30	-52476.487	40543.994
011-31	-52478.701	40545.281
011-32	-52491.426	40552.665
011-33	-52505.701	40560.685
011-34	-52486.320	40595.123
011-35	-52459.237	40579.892
011-36	-52456.830	40578.516
011-37	-52452.070	40575.674
011-38	-52447.390	40572.714
011-39	-52442.791	40569.628
011-40	-52438.297	40566.403
011-41	-52433.868	40563.079
011-42	-52429.530	40559.627
011-43	-52425.286	40556.069
011-44	-52421.145	40552.394
011-74	-52445.976	40520.890
011-75	-52419.786	40551.129
011-76	-52456.993	40578.612
011-77	-52490.093	40551.891
011-78	-52470.716	40586.346
011-79	-52440.743	40568.170
011-80	-52464.708	40536.209
011-85	-52458.060	40531.215
011-87	-52422.375	40553.485
011-88	-52437.910	40566.112
011-136	-52417.326	40548.832
011-137	-52431.995	40534.526
011-138	-52429.163	40559.310
011-139	-52455.195	40528.959
011-140	-52442.559	40543.687
011-141	-52431.201	40560.957
011-142	-52457.265	40530.595
011-143	-52444.547	40545.411
011-144	-52445.340	40544.488
011-145	-52456.279	40552.464
011-146	-52466.800	40537.695
011-147	-52451.855	40575.538

測点名	X座標	Y座標
011-148	-52463.506	40557.242
011-149	-52455.151	40577.514
011-150	-52466.707	40559.358
011-151	-52473.323	40587.812
011-152	-52492.688	40553.374
011-153	-52433.944	40563.136
011-154	-52440.118	40555.945
011-155	-52448.616	40562.159
011-156	-52456.931	40567.567
011-157	-52455.884	40552.176
011-160	-52430.227	40536.250
011-168	-52493.126	40583.030
011-169	-52480.127	40575.712



凡例

記号	境界標の種類
□	県コンクリート杭
□	県金属標
田	市コンクリート杭
⊕	市金属標
⊗	民コンクリート杭
⊗	民金属標
○	その他
◎	基準点

千葉市土気東土地区画整理組合

この位置図は、当該土地区画整理組合が土地区画整理法第103条の規定に基づく換地処分時 (H22.8.1) に伴い作成したものの写しです。(換地処分時に土地権利者に送付したものの写し)

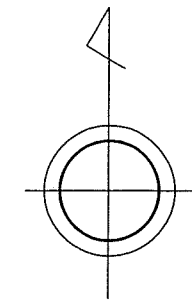
千葉市街地開発コンサルタント協同組合

千葉都市計画事業土気東特定土地区画整理事業 画地出来形確認測量図 (世界測地系)

縮尺1:500 全1葉の1

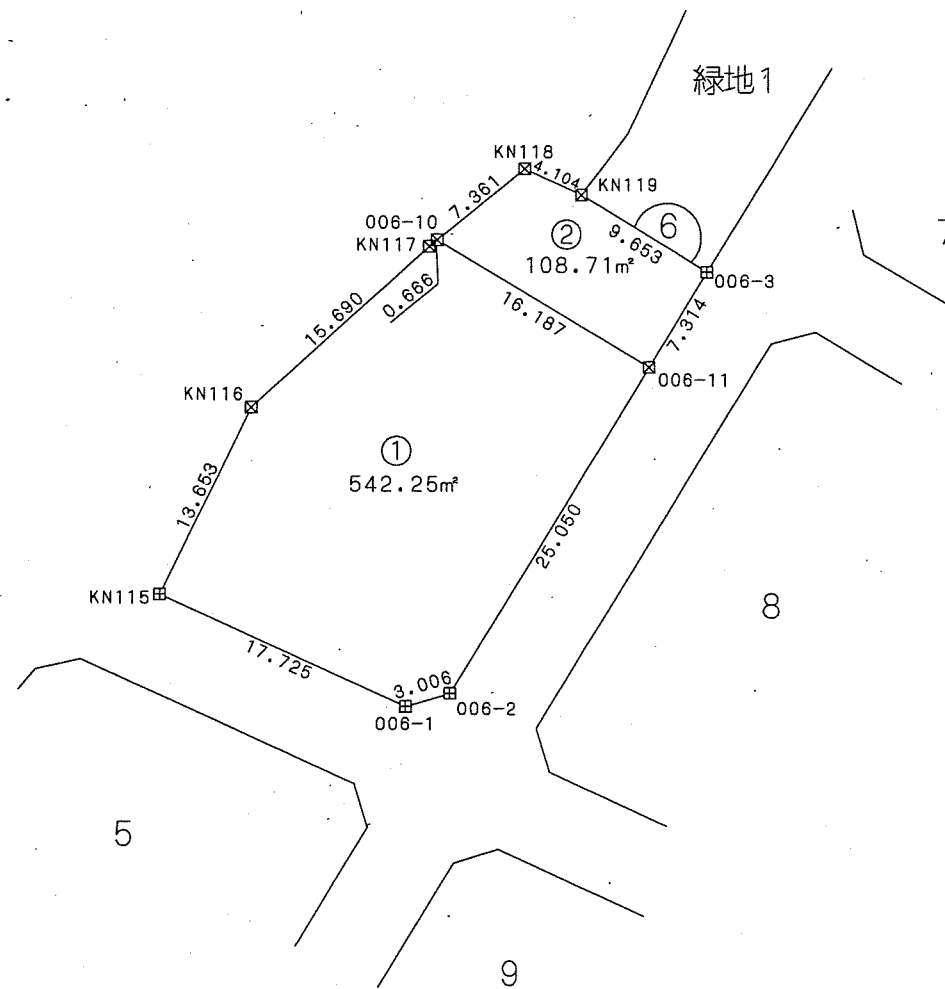
平成二十一年十一月

あすみが丘東一丁目23



座標一覧表

測点名	X座標	Y座標
006-1	-52307.126	40230.161
006-2	-52306.252	40233.033
006-3	-52278.505	40249.700
006-10	-52276.443	40232.053
006-11	-52284.776	40245.934
KN115	-52299.762	40214.033
KN116	-52287.465	40219.972
KN117	-52276.867	40231.542
KN118	-52271.757	40237.733
KN119	-52273.473	40241.462



凡例

記号	境界標の種類
☒	県コンクリート杭
□	県金属標
田	市コンクリート杭
⊕	市金属標
☒	民コンクリート杭
⊗	民金属標
○	その他
◎	基準点

千葉市土気東土地区画整理組合

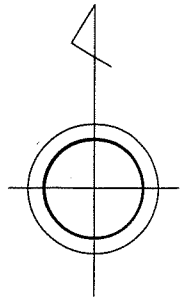
この位置図は、当該土地区画整理組合が土地区画整理法第103条の規定に基づく換地処分時 (H22.8.1) に伴い作成したものの写しです。(換地処分時に土地権利者に送付したものの写し)

千葉市街地開発コンサルタント協同組合

千葉都市計画事業土気東特定土地区画整理事業 画地出来形確認測量図 (世界測地系)

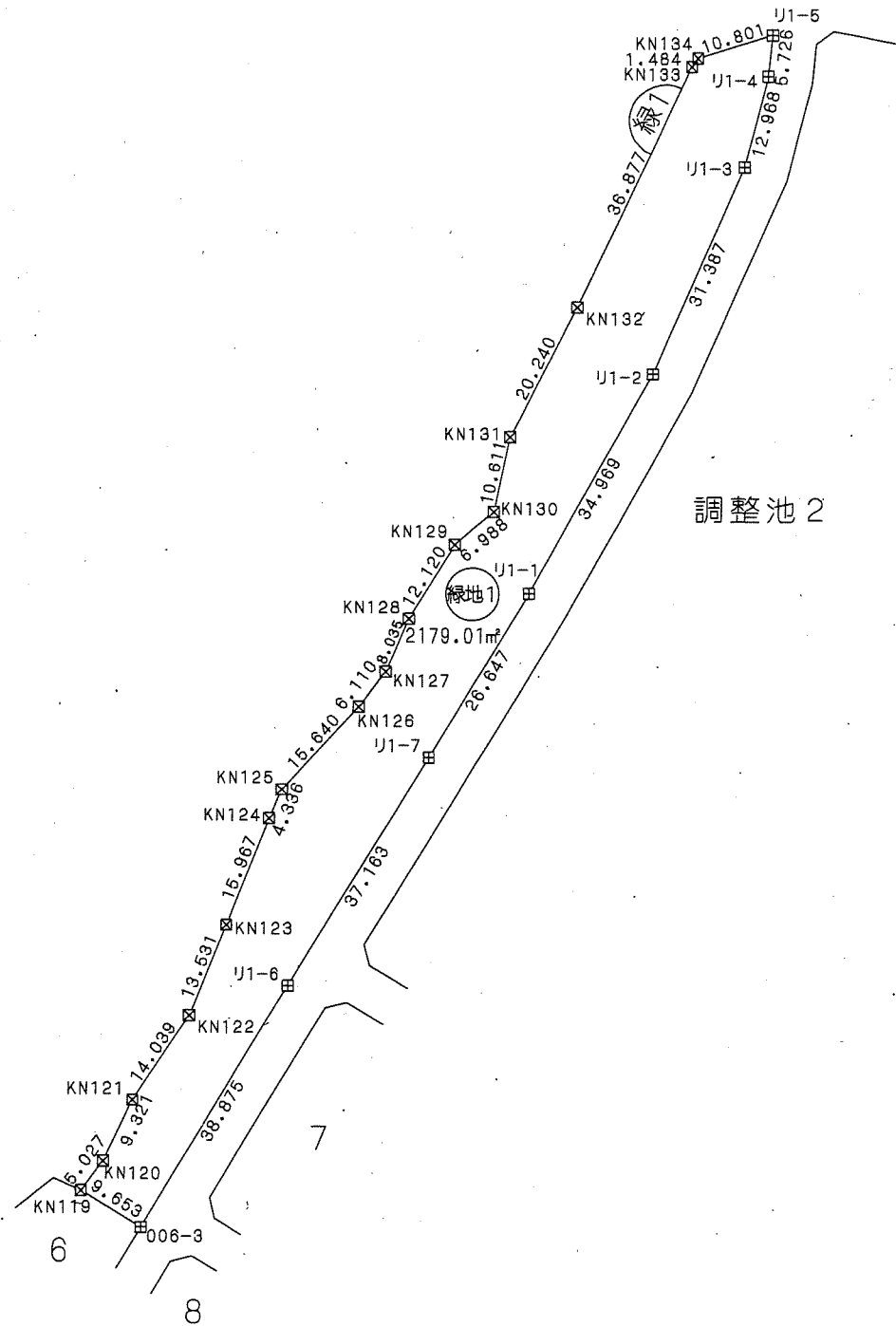
縮尺1:1000 全1葉の1

あすみが丘東一丁目23



座標一覧表

測点名	X座標	Y座標
006-3	-52278.505	40249.700
KN119	-52273.473	40241.482
KN120	-52289.430	40244.450
KN121	-52280.985	40248.395
KN122	-52249.296	40256.170
KN123	-52236.733	40261.195
KN124	-52221.865	40267.015
KN125	-52217.865	40268.888
KN126	-52206.271	40279.185
KN127	-52201.376	40282.842
KN128	-52193.972	40285.982
KN129	-52183.819	40292.284
KN130	-52179.042	40297.544
KN131	-52168.874	40299.804
KN132	-52150.630	40308.973
KN133	-52117.241	40324.629
KN134	-52116.024	40325.478
U1-1	-52190.440	40302.508
U1-2	-52159.794	40319.350
U1-3	-52131.056	40331.971
U1-4	-52118.497	40335.203
U1-5	-52112.801	40335.787
U1-6	-52245.165	40289.692
U1-7	-52213.293	40288.804



凡例

記号	境界標の種類
□	県コンクリート杭
□	県金属標
田	市コンクリート杭
⊕	市金属標
⊠	民コンクリート杭
⊗	民金属標
○	その他
◎	基準点

千葉市土気東土地区画整理組合

この位置図は、当該土地区画整理組合が土地区画整理法第103条の規定に基づく換地処分時 (H22.8.1) に伴い作成したものの写しです。(換地処分時に土地権利者に送付したものの写し)

平成二十一年十一月

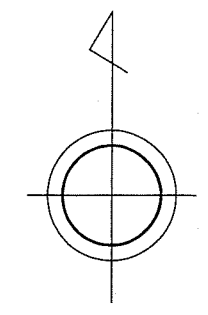
千葉市街地開発コンサルタント協同組合

千葉都市計画事業土気東特定土地区画整理事業 画地出来形確認測量図 (世界測地系)

縮尺1:500 全1葉の1

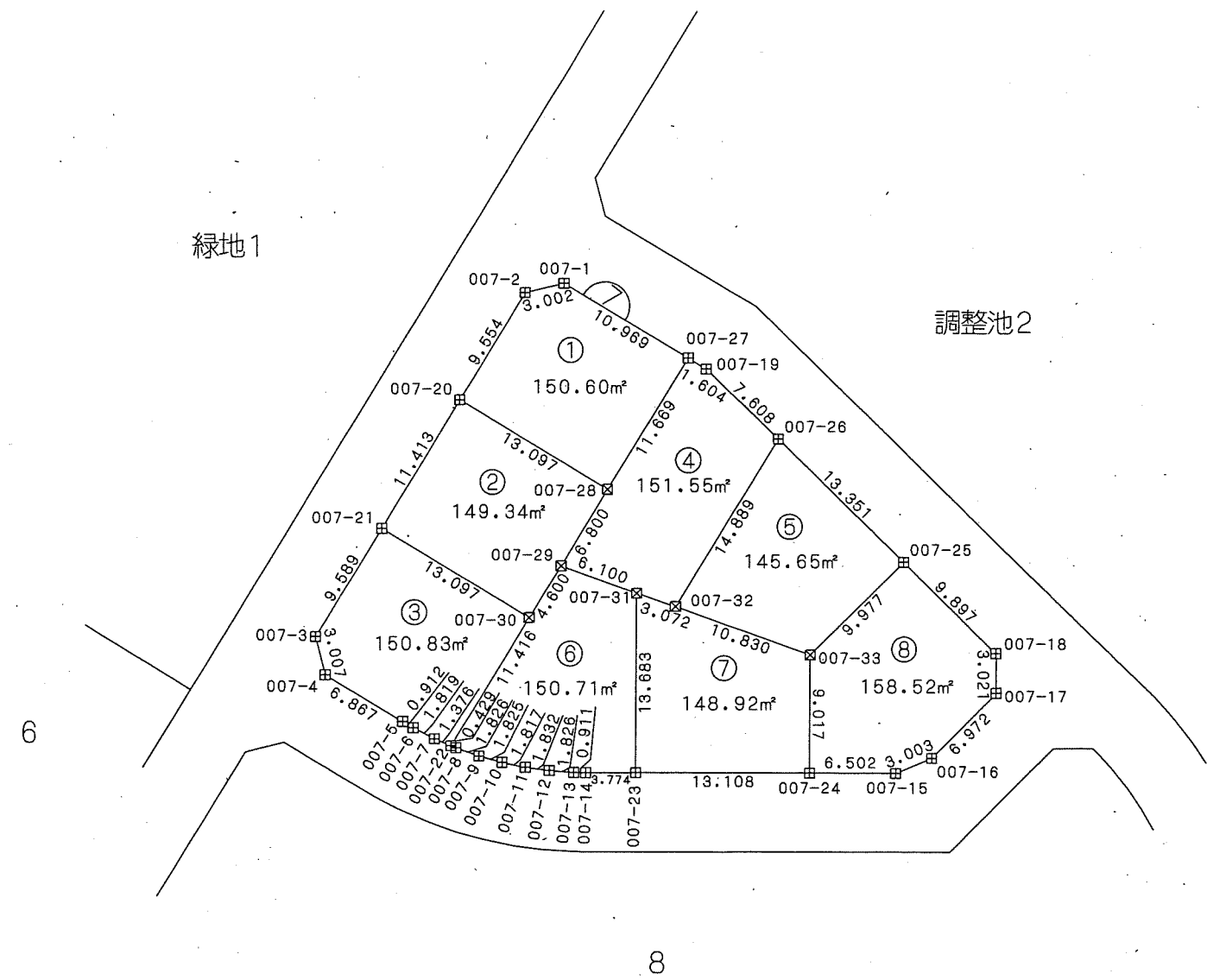
平成二十一年十一月

あすみが丘東一丁目24



座標一覧表

測点名	X座標	Y座標
007-1	-52247.469	40277.810
007-2	-52248.189	40274.895
007-3	-52274.389	40259.171
007-4	-52277.308	40259.895
007-5	-52280.847	40265.780
007-6	-52281.300	40266.572
007-7	-52282.137	40268.188
007-8	-52282.834	40269.854
007-9	-52283.453	40271.572
007-10	-52283.930	40273.334
007-11	-52284.299	40275.114
007-12	-52284.535	40276.931
007-13	-52284.668	40278.753
007-14	-52284.689	40279.664
007-15	-52284.680	40303.049
007-16	-52283.512	40305.816
007-17	-52278.531	40310.695
007-18	-52275.510	40310.657
007-19	-52253.941	40288.590
007-20	-52256.380	40289.977
007-21	-52266.168	40264.107
007-22	-52282.673	40269.456
007-23	-52284.686	40283.438
007-24	-52284.680	40296.546
007-25	-52268.590	40303.581
007-26	-52259.254	40294.036
007-27	-52253.111	40287.217
007-28	-52263.116	40281.210
007-29	-52268.943	40277.704
007-30	-52272.893	40275.346
007-31	-52271.003	40283.446
007-32	-52272.006	40286.350
007-33	-52275.663	40296.544



凡例

記号	境界標の種類
□	県コンクリート杭
□	県金属標
田	市コンクリート杭
⊕	市金属標
⊠	民コンクリート杭
⊗	民金属標
○	その他
◎	基準点

千葉市土気東土地区画整理組合

千葉市街地開発コンサルタント協同組合

この位置図は、当該土地区画整理組合が土地区画整理法第103条の規定に基づく換地処分時 (H22.8.1) に伴い作成したものの写しです。(換地処分時に土地権利者に送付したものの写し)

千葉県都市計画事業土気東特定土地区画整理事業 画地出来形確認測量図 (世界測地系)

縮尺1:500 全1葉の1

平成二十一年十一月

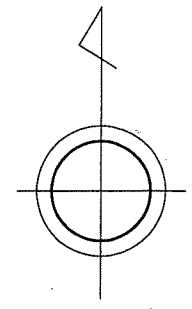
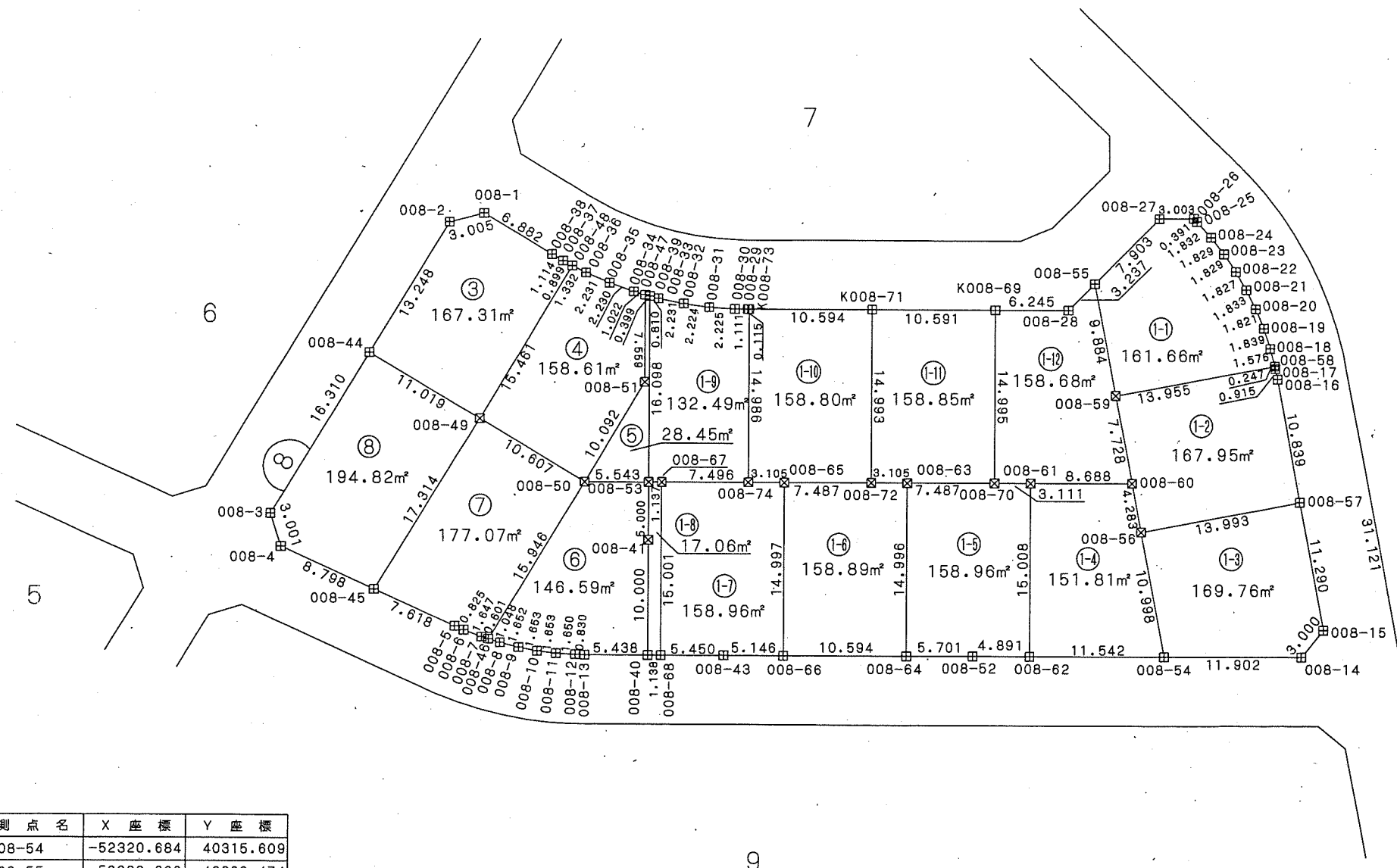
あすみが丘東一丁目25

座標一覧表

測点名	X座標	Y座標
008-1	-52282.449	40256.787
008-2	-52283.210	40253.879
008-3	-52308.552	40238.663
008-4	-52311.416	40239.562
008-5	-52318.237	40254.494
008-6	-52318.570	40255.249
008-7	-52319.163	40256.786
008-8	-52319.656	40258.361
008-9	-52320.056	40259.964
008-10	-52320.363	40261.589
008-11	-52320.564	40263.230
008-12	-52320.660	40264.878
008-13	-52320.677	40265.708
008-14	-52320.682	40327.511
008-15	-52318.360	40329.411
008-16	-52296.617	40325.288
008-17	-52295.721	40325.099
008-18	-52293.955	40324.642
008-19	-52292.206	40324.073
008-20	-52290.527	40323.366
008-21	-52288.881	40322.559
008-22	-52287.301	40321.641
008-23	-52285.784	40320.619
008-24	-52284.337	40319.500
008-25	-52282.969	40318.280
008-26	-52282.694	40318.002
008-27	-52282.715	40314.999
008-28	-52290.681	40307.211
008-29	-52290.690	40279.666
008-30	-52290.672	40278.555
008-31	-52290.527	40276.334
008-32	-52290.225	40274.130
008-33	-52289.779	40271.944
008-34	-52289.189	40269.792
008-35	-52288.445	40267.689
008-36	-52287.569	40265.637
008-37	-52286.554	40263.650
008-38	-52285.990	40262.689
008-39	-52289.579	40271.159
008-40	-52320.677	40271.147
008-41	-52310.677	40271.151
008-43	-52320.673	40277.735
008-44	-52294.572	40247.065
008-45	-52315.071	40247.565
008-46	-52319.346	40257.359
008-47	-52289.473	40270.774
008-48	-52286.976	40264.444
008-49	-52300.247	40256.511
008-50	-52305.700	40265.610
008-51	-52297.032	40270.779
008-52	-52320.686	40299.176
008-53	-52305.677	40271.153

測点名	X座標	Y座標
008-54	-52320.684	40315.609
008-55	-52288.366	40309.474
008-56	-52309.878	40313.560
008-57	-52307.267	40327.308
008-58	-52295.481	40325.037
008-59	-52298.076	40311.325
008-60	-52305.668	40312.769
008-61	-52305.677	40304.081
008-62	-52320.685	40304.067
008-63	-52305.688	40293.483
008-64	-52320.684	40293.475
008-65	-52305.680	40282.891
008-66	-52320.677	40282.881

測点名	X座標	Y座標
008-67	-52305.676	40272.290
008-68	-52320.677	40272.285
008-70	-52305.679	40300.970
008-72	-52305.679	40290.378
008-74	-52305.675	40279.786
K008-69	-52290.684	40300.966
K008-71	-52290.686	40290.375
K008-73	-52290.689	40279.781



調整池2



凡例

記号	境界標の種類
□	県コンクリート杭
□	県金属標
田	市コンクリート杭
⊕	市金属標
⊗	民コンクリート杭
⊗	民金属標
○	その他
◎	基準点

千葉県土気東土地区画整理組合

この位置図は、当該土地区画整理組合が土地区画整理法第103条の規定に基づく換地処分時 (H22.8.1) に伴い作成したものの写しです。(換地処分時に土地権利者に送付したものの写し)

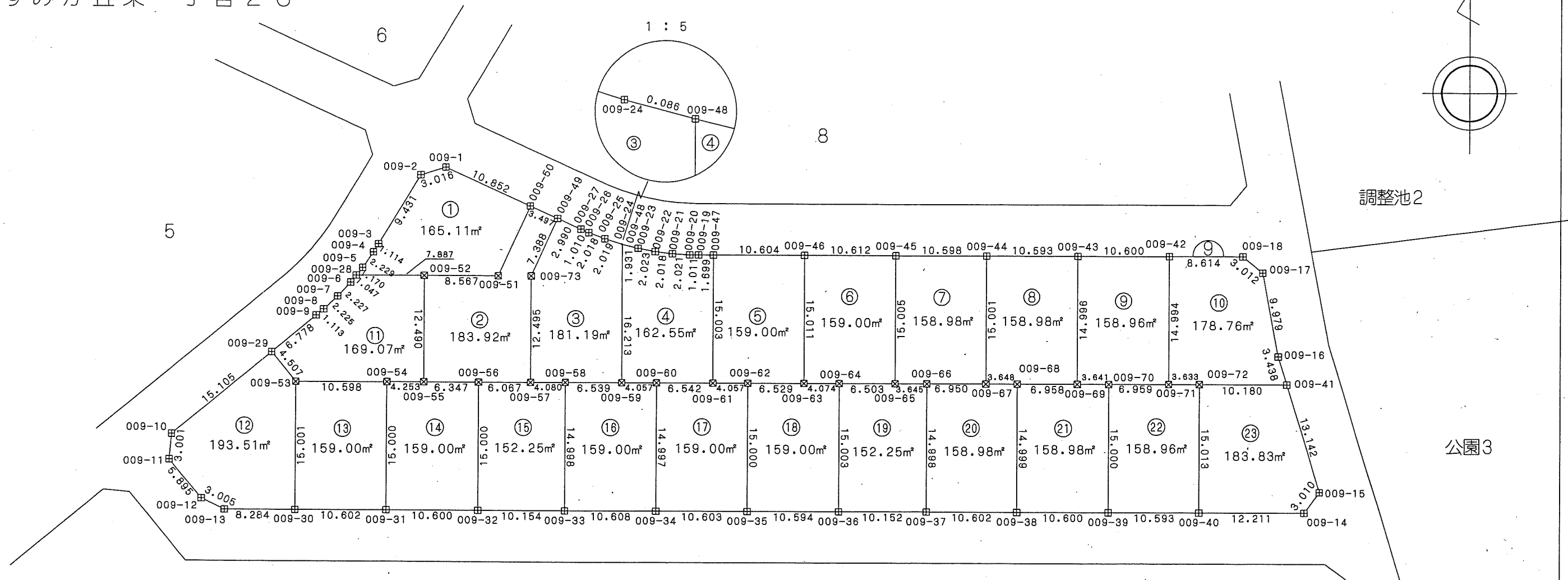
千葉県市街地開発コンサルタント協同組合

千葉県都市計画事業土気東特定土地区画整理事業 画地出来形確認測量図 (世界測地系)

縮尺1:500 全1葉の1

平成二十一年十一月

あすみが丘東一丁目26



座標一覧表

測点名	X座標	Y座標
009-1	-52316.492	40236.223
009-2	-52317.400	40233.346
009-3	-52325.484	40228.487
009-4	-52326.442	40227.917
009-5	-52328.267	40226.637
009-6	-52330.003	40225.256
009-7	-52331.643	40223.748
009-8	-52333.173	40222.132
009-9	-52333.886	40221.277
009-10	-52347.872	40204.445
009-11	-52350.861	40204.176
009-12	-52355.397	40207.941
009-13	-52356.683	40210.657
009-14	-52356.688	40336.260
009-15	-52354.263	40338.044
009-16	-52338.404	40333.206
009-17	-52328.599	40331.349
009-18	-52326.684	40329.023

測点名	X座標	Y座標
009-19	-52326.683	40265.703
009-20	-52326.682	40264.692
009-21	-52326.558	40262.674
009-22	-52326.313	40260.670
009-23	-52325.933	40258.682
009-24	-52325.449	40256.724
009-25	-52324.844	40254.797
009-26	-52324.113	40252.916
009-27	-52323.695	40251.996
009-28	-52329.184	40225.909
009-29	-52338.218	40216.063
009-30	-52356.681	40218.941
009-31	-52356.672	40229.543
009-32	-52356.678	40240.143
009-33	-52356.678	40250.297
009-34	-52356.683	40260.905
009-35	-52356.686	40271.508
009-36	-52356.687	40282.102
009-37	-52356.687	40292.254

測点名	X座標	Y座標
009-38	-52356.690	40302.856
009-39	-52356.688	40313.456
009-40	-52356.688	40324.049
009-41	-52341.692	40334.211
009-42	-52326.684	40320.409
009-43	-52326.693	40309.809
009-44	-52326.689	40299.216
009-45	-52326.682	40288.618
009-46	-52326.673	40278.006
009-47	-52326.683	40267.402
009-48	-52325.471	40256.807
009-49	-52322.453	40249.276
009-50	-52320.998	40246.096
009-51	-52329.183	40242.363
009-52	-52329.184	40233.796
009-53	-52341.680	40218.949
009-54	-52341.672	40229.547
009-55	-52341.674	40233.800
009-56	-52341.678	40240.147

測点名	X座標	Y座標
009-57	-52341.678	40246.214
009-58	-52341.680	40250.294
009-59	-52341.684	40256.833
009-60	-52341.686	40260.890
009-61	-52341.686	40267.433
009-62	-52341.686	40271.490
009-63	-52341.684	40278.019
009-64	-52341.684	40282.094
009-65	-52341.687	40288.597
009-66	-52341.689	40292.242
009-67	-52341.690	40299.192
009-68	-52341.691	40302.840
009-69	-52341.689	40309.798
009-70	-52341.688	40313.439
009-71	-52341.678	40320.398
009-72	-52341.675	40324.031
009-73	-52329.183	40246.226

凡例

記号	境界標の種類
□	県コンクリート杭
□	県金属標
田	市コンクリート杭
⊕	市金属標
⊗	民コンクリート杭
⊗	民金属標
○	その他
◎	基準点



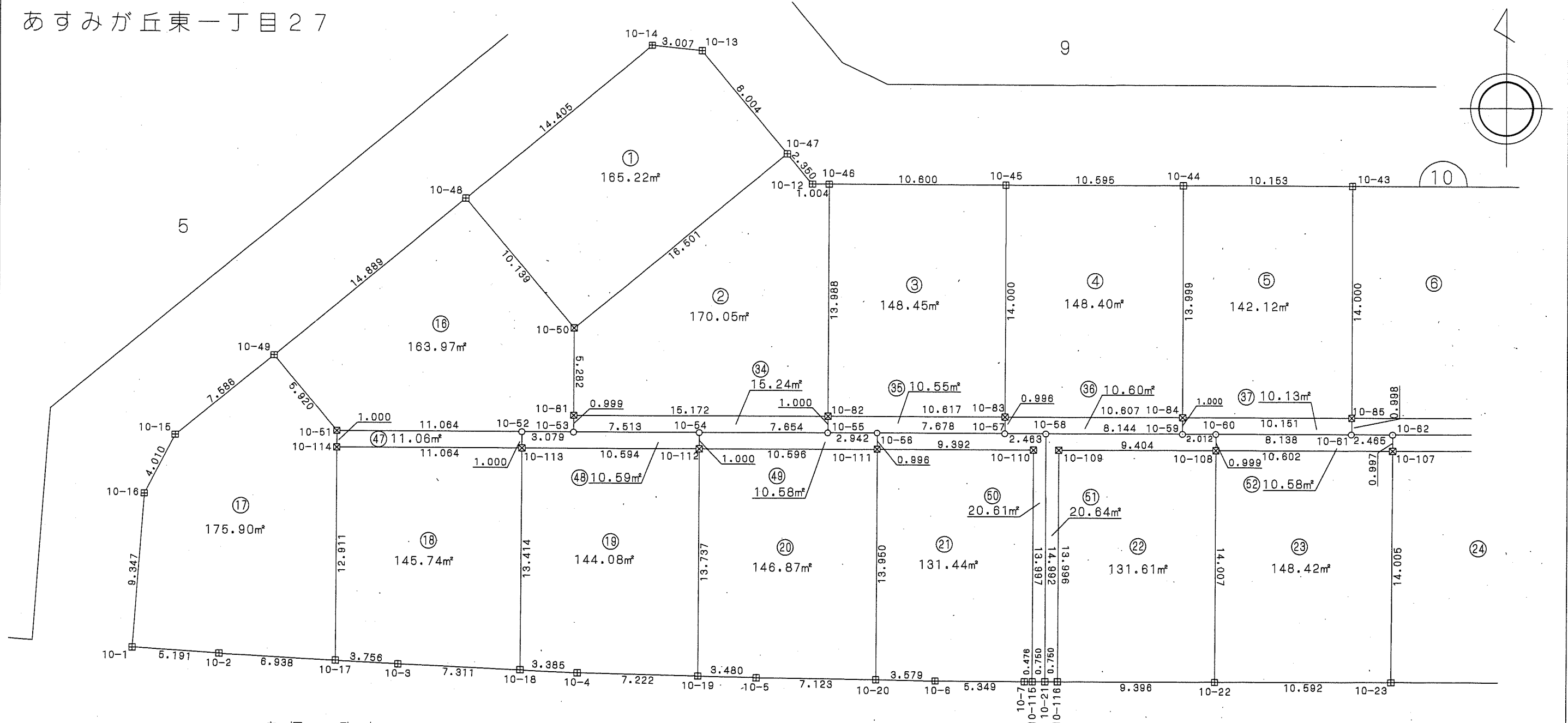
千葉市土気東土地区画整理組合

この位置図は、当該土地区画整理組合が土地区画整理法第103条の規定に基づく換地処分時 (H22.8.1) に伴い作成したものの写しです。(換地処分時に土地権利者に送付したものの写し)

千葉県都市計画事業土気東特定土地区画整理事業 画地出来形確認測量図（世界測地系）

縮尺1:250 全3葉の1

あすみが丘東一丁目27



座標一覧表

測点名	X座標	Y座標
10-1	-52390.870	40185.722
10-2	-52391.216	40170.902
10-3	-52391.801	40181.581
10-4	-52392.251	40192.269
10-5	-52392.520	40202.968
10-6	-52392.664	40219.670
10-7	-52392.670	40219.019
10-12	-52382.687	40208.179
10-13	-52354.712	40199.574
10-14	-52354.406	40198.582
10-15	-52377.983	40168.221
10-16	-52381.546	40166.380
10-17	-52391.598	40177.830

測点名	X座標	Y座標
10-18	-52392.110	40188.888
10-19	-52392.433	40199.489
10-20	-52392.614	40210.091
10-21	-52392.672	40220.245
10-22	-52392.680	40230.391
10-23	-52392.679	40240.983
10-43	-52362.678	40238.531
10-44	-52362.676	40228.378
10-45	-52362.681	40217.783
10-46	-52362.687	40207.183
10-47	-52360.877	40204.679
10-48	-52363.814	40185.503
10-49	-52373.134	40174.055
10-50	-52371.415	40191.980

測点名	X座標	Y座標
10-51	-52377.687	40177.840
10-52	-52377.696	40188.904
10-53	-52377.696	40191.984
10-54	-52377.696	40199.497
10-55	-52377.675	40207.151
10-56	-52377.667	40210.093
10-57	-52377.677	40217.771
10-58	-52377.680	40220.234
10-59	-52377.675	40228.378
10-60	-52377.674	40230.390
10-61	-52377.676	40238.528
10-62	-52377.677	40240.993
10-81	-52376.697	40191.982
10-82	-52376.675	40207.154

測点名	X座標	Y座標
10-83	-52376.681	40217.771
10-84	-52376.675	40228.378
10-85	-52376.678	40238.529
10-107	-52378.674	40240.991
10-108	-52378.673	40230.389
10-109	-52378.678	40220.985
10-110	-52378.677	40219.485
10-111	-52378.664	40210.093
10-112	-52378.696	40199.497
10-113	-52378.696	40188.903
10-114	-52378.687	40177.839
10-115	-52392.674	40219.495
10-116	-52392.674	40220.995

凡例

記号	境界標の種類
□	県コンクリート杭
□	県金属標
田	市コンクリート杭
⊕	市金属標
⊗	民コンクリート杭
⊗	民金属標
○	その他
◎	基準点



この位置図は、当該土地区画整理組合が土地区画整理法第103条の規定に基づく換地処分時（H22.8.1）に伴い作成したものの写しです。（換地処分時に土地権利者に送付したものの写し）

千葉県土気東土地区画整理組合

平成二十一年十一月

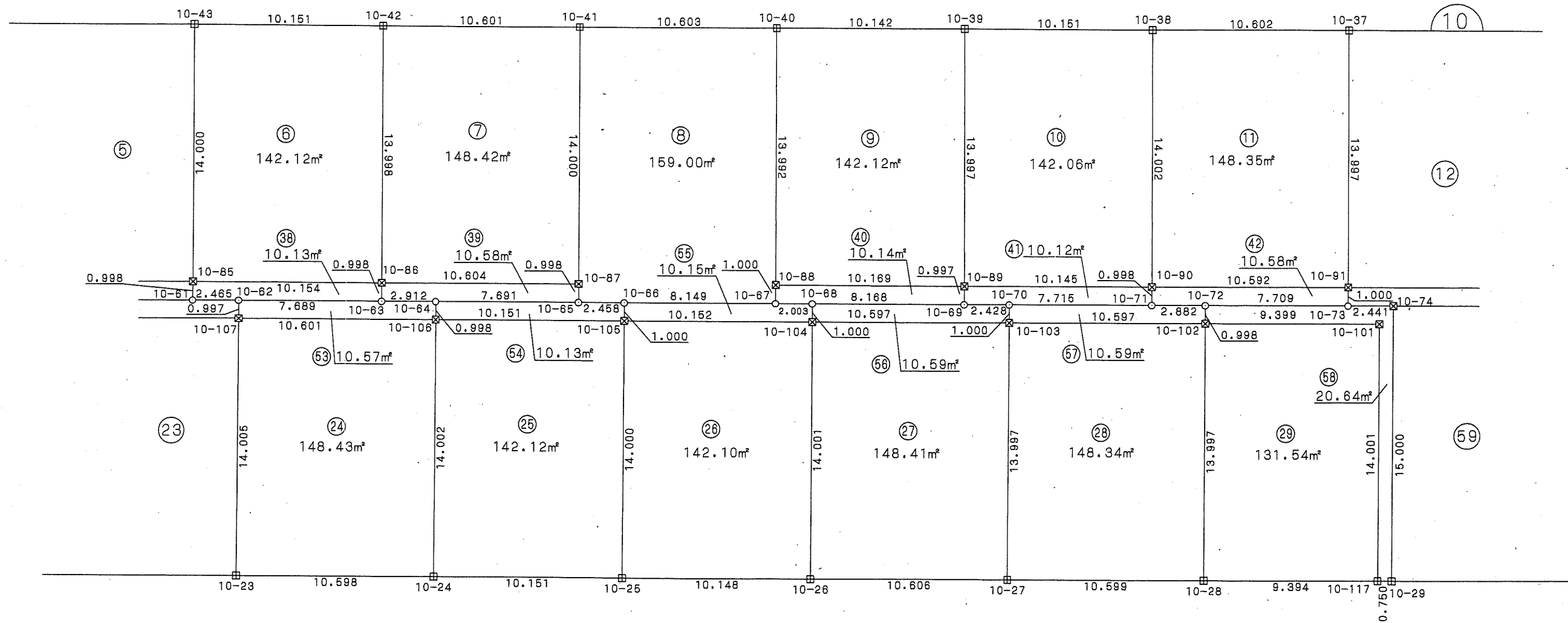
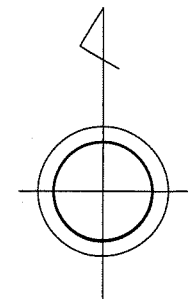
千葉県街地開発コンサルタント協同組合

千葉県都市計画事業土気東特定土地区画整理事業 画地出来形確認測量図 (世界測地系)

縮尺1:250 全3葉の2

あすみが丘東一丁目27

9



座標一覧表

測点名	X座標	Y座標
10-23	-52392.679	40240.983
10-24	-52392.682	40251.581
10-25	-52392.683	40261.732
10-26	-52392.680	40271.880
10-27	-52392.683	40282.486
10-28	-52392.684	40293.085
10-29	-52392.685	40303.229
10-37	-52382.689	40300.781
10-38	-52382.687	40290.179
10-39	-52382.690	40280.028
10-40	-52382.688	40269.886
10-41	-52382.685	40259.283

測点名	X座標	Y座標
10-42	-52382.685	40248.682
10-43	-52382.678	40238.531
10-61	-52377.676	40238.528
10-62	-52377.677	40240.993
10-63	-52377.681	40248.682
10-64	-52377.682	40251.694
10-65	-52377.683	40259.285
10-66	-52377.683	40261.744
10-67	-52377.680	40269.893
10-68	-52377.679	40271.898
10-69	-52377.684	40280.064
10-70	-52377.686	40282.492
10-71	-52377.687	40290.207

測点名	X座標	Y座標
10-72	-52377.688	40293.089
10-73	-52377.686	40300.798
10-74	-52377.685	40303.239
10-85	-52376.678	40238.529
10-86	-52376.683	40248.683
10-87	-52376.685	40259.287
10-88	-52376.680	40269.891
10-89	-52376.687	40280.060
10-90	-52376.689	40290.205
10-91	-52376.686	40300.797
10-101	-52378.684	40302.488
10-102	-52378.687	40293.089
10-103	-52378.686	40282.492

測点名	X座標	Y座標
10-104	-52378.679	40271.895
10-105	-52378.683	40281.743
10-106	-52378.680	40251.592
10-107	-52378.674	40240.991
10-117	-52392.685	40302.479

凡例

記号	境界標の種類
☒	県コンクリート杭
□	県金属標
田	市コンクリート杭
⊕	市金属標
☒	民コンクリート杭
⊗	民金属標
○	その他
◎	基準点

写

この位置図は、当該土地区画整理組合が土地区画整理法第103条の規定に基づく換地処分時 (H22.8.1) に伴い作成したものの写しです。(換地処分時に土地権利者に送付したものの写し)

千葉県土気東土地区画整理組合

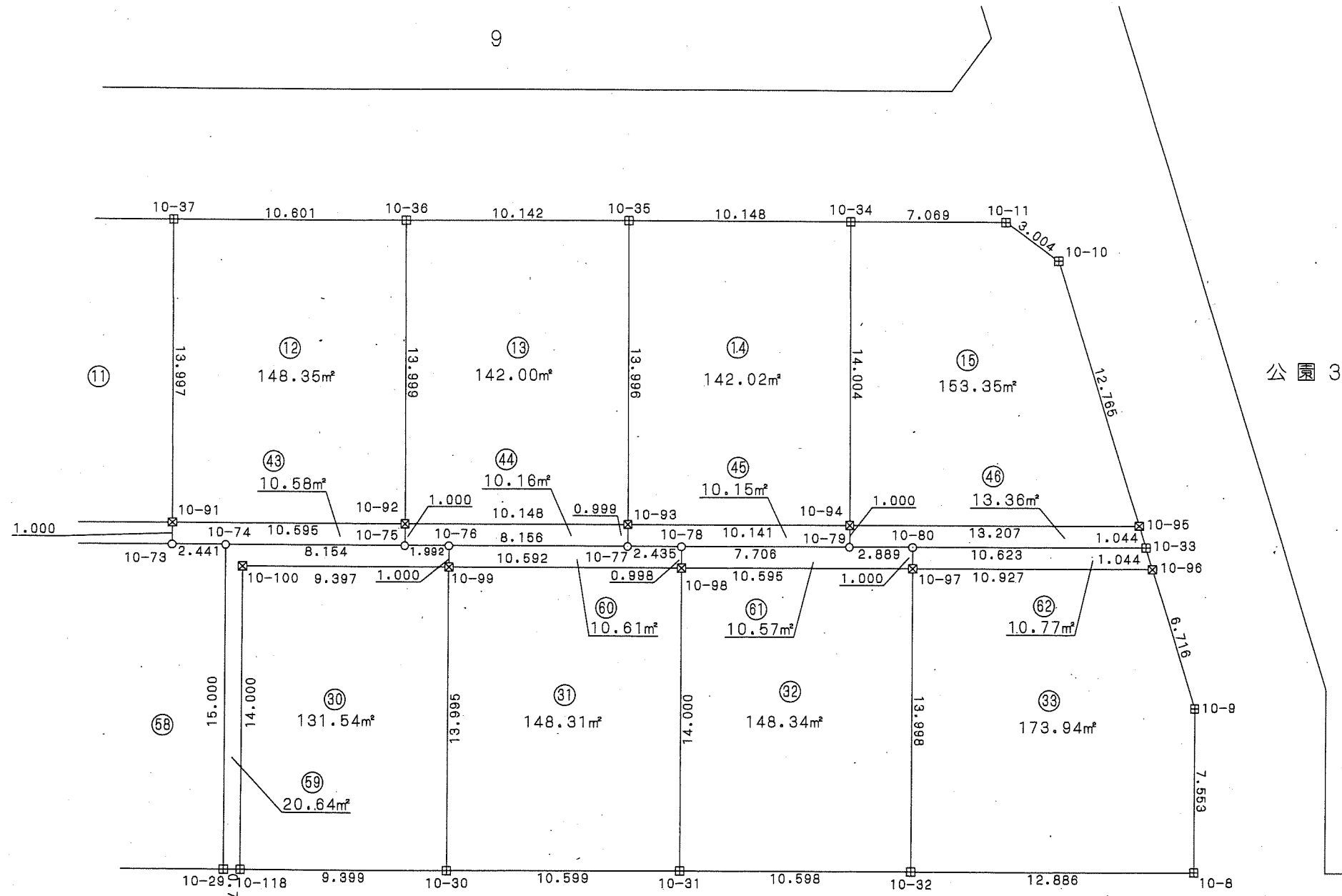
平成二十一年十一月

千葉県街地開発コンサルタント協同組合

千葉県都市計画事業土気東特定土地区画整理事業 画地出来形確認測量図 (世界測地系)

縮尺1:250 全3葉の3

あすみが丘東一丁目27



座標一覧表

測点名	X座標	Y座標
10-8	-52392.659	40347.461
10-9	-52385.106	40347.456
10-10	-52364.475	40341.158
10-11	-52362.690	40338.741
10-29	-52392.685	40303.229
10-30	-52392.688	40313.378
10-31	-52392.686	40323.977
10-32	-52392.689	40334.575
10-33	-52377.682	40345.194
10-34	-52362.688	40331.672
10-35	-52362.688	40321.524
10-36	-52362.692	40311.382

測点名	X座標	Y座標
10-37	-52362.689	40300.781
10-73	-52377.686	40300.798
10-74	-52377.685	40303.239
10-75	-52377.691	40311.393
10-76	-52377.693	40313.385
10-77	-52377.683	40321.541
10-78	-52377.688	40323.976
10-79	-52377.692	40331.682
10-80	-52377.691	40334.571
10-91	-52376.686	40300.797
10-92	-52376.691	40311.392
10-93	-52376.684	40321.540
10-94	-52376.692	40331.681

測点名	X座標	Y座標
10-95	-52376.683	40344.888
10-96	-52378.681	40345.499
10-97	-52378.691	40334.572
10-98	-52378.686	40323.977
10-99	-52378.693	40313.385
10-100	-52378.685	40303.988
10-118	-52392.685	40303.979

凡例

記号	境界標の種類
☒	県コンクリート杭
□	県金属標
田	市コンクリート杭
⊕	市金属標
☒	民コンクリート杭
⊗	民金属標
○	その他
◎	基準点

写

千葉県土気東土地区画整理組合

この位置図は、当該土地区画整理組合が土地区画整理法第103条の規定に基づく換地処分時 (H22.8.1) に伴い作成したものの写しです。(換地処分時に土地権利者に送付したものの写し)

平成二十一年十一月

千葉県街地開発コンサルタント協同組合

千葉県都市計画事業土気東特定土地区画整理事業 画地出来形確認測量図 (世界測地系)

縮尺1:500 全1葉の1

平成二十一年十一月

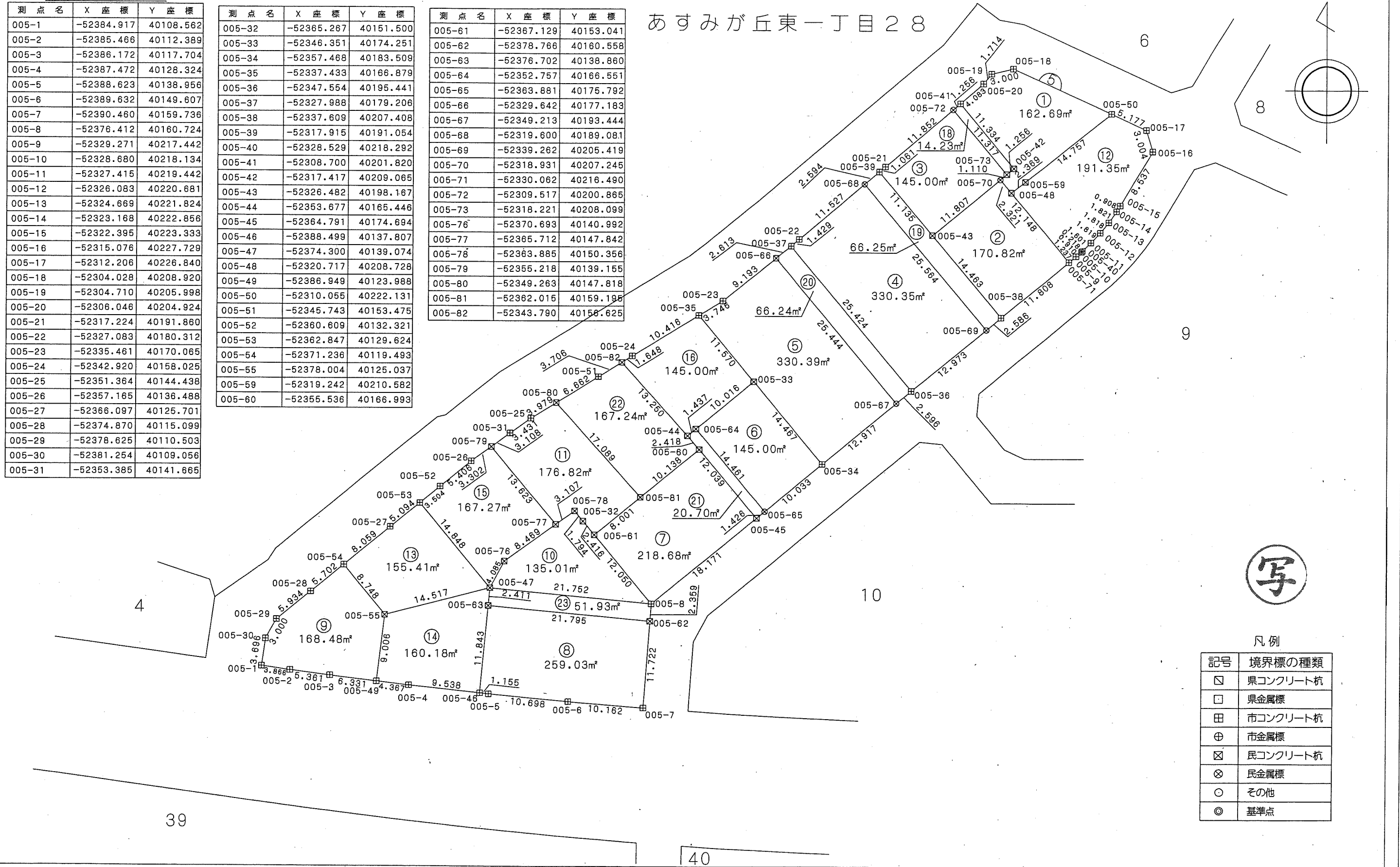
座標一覧表

測点名	X座標	Y座標
005-1	-52384.917	40108.562
005-2	-52385.466	40112.389
005-3	-52386.172	40117.704
005-4	-52387.472	40128.324
005-5	-52388.623	40138.956
005-6	-52389.632	40149.607
005-7	-52390.460	40159.736
005-8	-52376.412	40160.724
005-9	-52329.271	40217.442
005-10	-52328.680	40218.134
005-11	-52327.415	40219.442
005-12	-52326.083	40220.681
005-13	-52324.669	40221.824
005-14	-52323.168	40222.856
005-15	-52322.395	40223.333
005-16	-52315.076	40227.729
005-17	-52312.206	40226.840
005-18	-52304.028	40208.920
005-19	-52304.710	40205.998
005-20	-52306.046	40204.924
005-21	-52317.224	40191.860
005-22	-52327.083	40180.312
005-23	-52335.461	40170.065
005-24	-52342.920	40158.025
005-25	-52351.364	40144.438
005-26	-52357.165	40136.488
005-27	-52366.097	40125.701
005-28	-52374.870	40115.099
005-29	-52378.625	40110.503
005-30	-52381.254	40109.056
005-31	-52353.385	40141.665

測点名	X座標	Y座標
005-32	-52365.267	40151.500
005-33	-52346.351	40174.251
005-34	-52357.468	40183.509
005-35	-52337.433	40166.879
005-36	-52347.554	40195.441
005-37	-52327.988	40179.206
005-38	-52337.609	40207.408
005-39	-52317.915	40191.054
005-40	-52328.529	40218.292
005-41	-52308.700	40201.820
005-42	-52317.417	40209.065
005-43	-52326.482	40198.167
005-44	-52353.677	40165.446
005-45	-52364.791	40174.694
005-46	-52388.499	40137.807
005-47	-52374.300	40139.074
005-48	-52320.717	40208.728
005-49	-52386.949	40123.988
005-50	-52310.055	40222.131
005-51	-52345.743	40153.475
005-52	-52360.609	40132.321
005-53	-52362.847	40129.624
005-54	-52371.236	40119.493
005-55	-52378.004	40125.037
005-59	-52319.242	40210.582
005-60	-52355.536	40166.993

測点名	X座標	Y座標
005-61	-52367.129	40153.041
005-62	-52378.766	40160.558
005-63	-52376.702	40138.860
005-64	-52352.757	40166.551
005-65	-52363.881	40175.792
005-66	-52329.642	40177.183
005-67	-52349.213	40193.444
005-68	-52319.600	40189.081
005-69	-52339.262	40205.419
005-70	-52318.931	40207.245
005-71	-52330.062	40216.490
005-72	-52309.517	40200.865
005-73	-52318.221	40208.099
005-76	-52370.693	40140.992
005-77	-52365.712	40147.842
005-78	-52363.885	40150.356
005-79	-52355.218	40139.155
005-80	-52349.263	40147.818
005-81	-52362.015	40159.195
005-82	-52343.790	40156.625

あすみが丘東一丁目28



写

凡例

記号	境界標の種類
□	県コンクリート杭
□	県金属標
田	市コンクリート杭
⊕	市金属標
⊗	民コンクリート杭
⊗	民金属標
○	その他
◎	基準点

千葉県土気東土地区画整理組合

千葉市街地開発コンサルタント協同組合

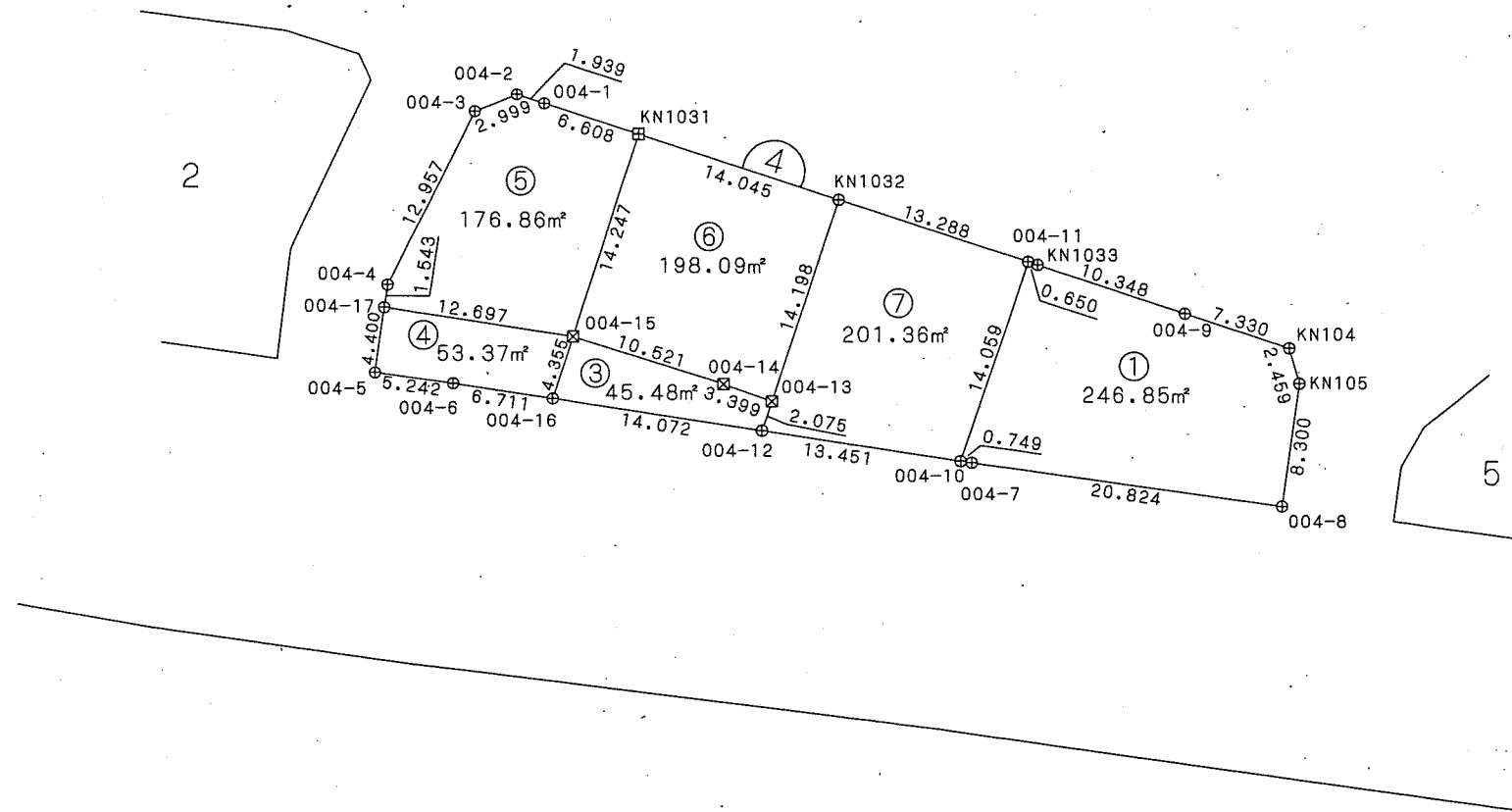
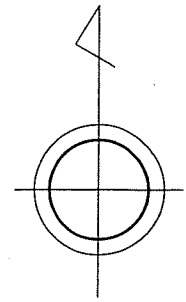
この位置図は、当該土地区画整理組合が土地区画整理法第103条の規定に基づく換地処分時 (H22.8.1) に伴い作成したものの写しです。(換地処分時に土地権利者に送付したものの写し)

千葉都市計画事業土気東特定土地区画整理事業 画地出来形確認測量図 (世界測地系)

縮尺1:500 全1葉の1

平成二十一年十一月

あすみが丘東一丁目29



座標一覧表

測点名	X座標	Y座標
004-1	-52357.133	40051.837
004-2	-52356.535	40049.992
004-3	-52357.694	40047.225
004-4	-52369.315	40041.494
004-5	-52375.204	40040.683
004-6	-52375.910	40045.878
004-7	-52381.112	40080.474
004-8	-52383.929	40101.107
004-9	-52371.062	40094.565
004-10	-52381.003	40079.732
004-11	-52367.643	40084.111
004-12	-52379.003	40066.430
004-13	-52377.030	40067.073
004-14	-52375.881	40063.874
004-15	-52372.753	40053.828
004-16	-52376.906	40052.515
004-17	-52370.843	40041.275
KN104	-52373.341	40101.532
KN105	-52375.703	40102.219
KN1031	-52359.169	40058.124
KN1032	-52363.531	40071.475
KN1033	-52367.844	40084.730



凡例

記号	境界標の種類
□	県コンクリート杭
□	県金属標
田	市コンクリート杭
⊕	市金属標
⊗	民コンクリート杭
⊗	民金属標
○	その他
◎	基準点

千葉市土気東土地区画整理組合

この位置図は、当該土地区画整理組合が土地区画整理法第103条の規定に基づく換地処分時 (H22.8.1) に伴い作成したものの写しです。(換地処分時に土地権利者に送付したものの写し)

千葉市街地開発コンサルタント協同組合

千葉都市計画事業土気東特定土地区画整理事業 画地出来形確認測量図 (世界測地系)

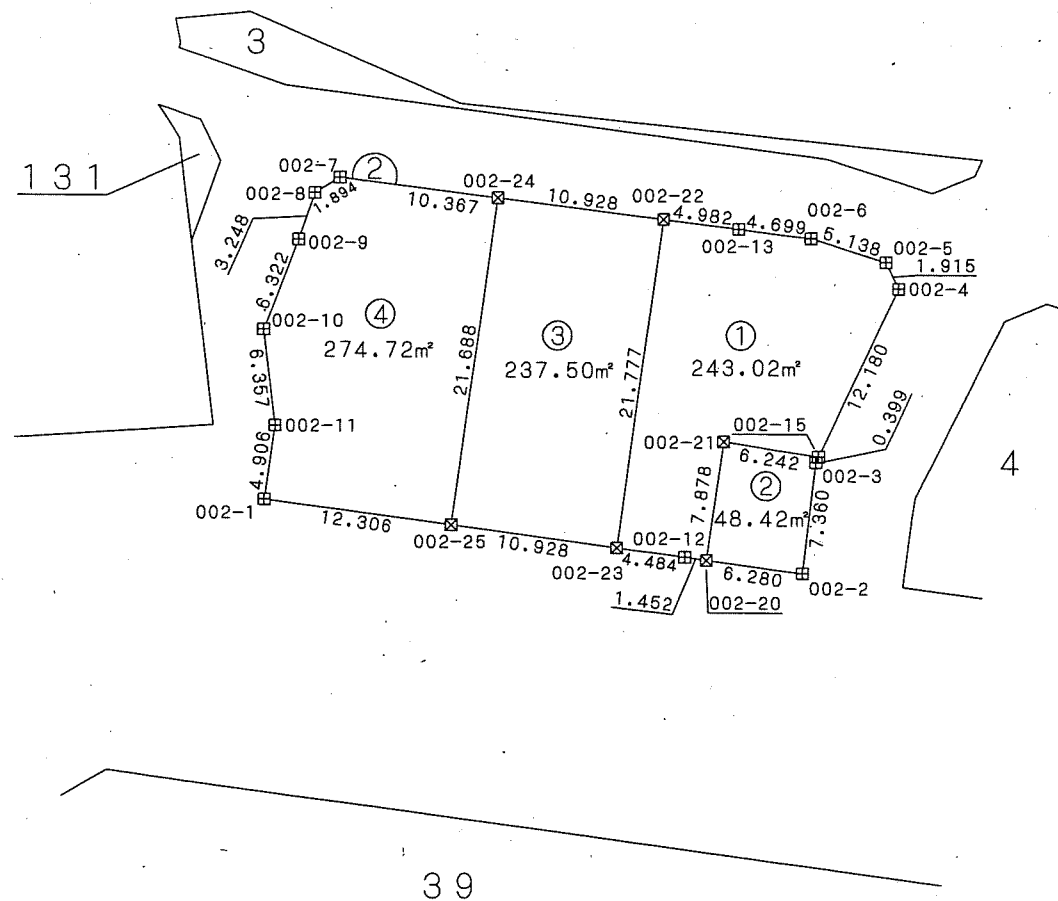
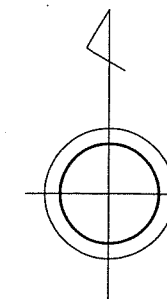
縮尺1:500 全1葉の1

平成二十一年十一月

あすみが丘東一丁目30

座標一覧表

測点名	X座標	Y座標
002-1	-52369.526	39999.019
002-2	-52374.314	40034.146
002-3	-52367.001	40034.981
002-4	-52355.602	40040.302
002-5	-52353.873	40039.478
002-6	-52352.316	40034.581
002-7	-52348.383	40003.854
002-8	-52349.380	40002.243
002-9	-52352.449	40001.178
002-10	-52358.354	39998.918
002-11	-52364.665	39999.682
002-12	-52373.270	40026.484
002-13	-52351.719	40029.920
002-15	-52366.639	40035.150
002-20	-52373.466	40027.923
002-21	-52365.659	40028.985
002-22	-52351.086	40024.978
002-23	-52372.665	40022.041
002-24	-52349.699	40014.138
002-25	-52371.189	40011.213



凡例

記号	境界標の種類
□	県コンクリート杭
□	県金属標
田	市コンクリート杭
○	市金属標
⊠	民コンクリート杭
⊗	民金属標
○	その他
◎	基準点

千葉市土気東土地区画整理組合

この位置図は、当該土地区画整理組合が土地区画整理法第103条の規定に基づく換地処分時（H22.8.1）に伴い作成したものの写しです。（換地処分時に土地権利者に送付したものの写し）

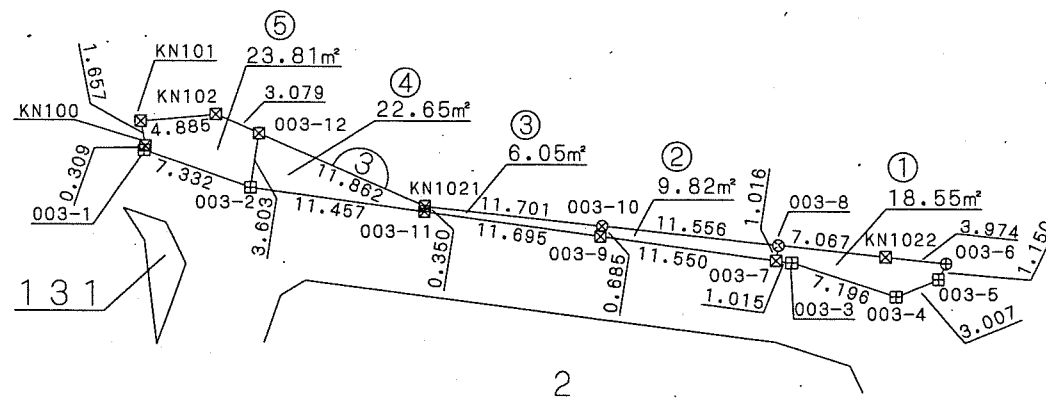
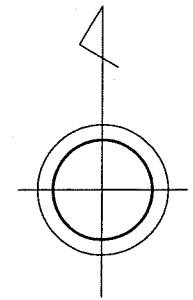
千葉市街地開発コンサルタント協同組合

千葉都市計画事業土気東特定土地区画整理事業 画地出来形確認測量図 (世界測地系)

縮尺1:500 全1葉の1

平成二十一年十一月

あすみが丘東一丁目31



座標一覧表

測点名	X座標	Y座標
003-1	-52339.877	39993.297
003-2	-52342.289	40000.221
003-3	-52347.102	40035.614
003-4	-52349.318	40042.461
003-5	-52348.173	40045.242
003-6	-52347.133	40045.733
003-7	-52346.965	40034.608
003-8	-52345.959	40034.754
003-9	-52345.409	40023.163
003-10	-52344.731	40023.263
003-11	-52343.833	40011.574
003-12	-52338.726	40000.763
KN100	-52339.584	39993.398
KN101	-52337.957	39993.079
KN102	-52337.490	39997.942
KN1021	-52343.487	40011.628
KN1022	-52346.710	40041.781



記号	境界標の種類
☒	県コンクリート杭
☐	県金属標
田	市コンクリート杭
⊕	市金属標
⊗	民コンクリート杭
⊗	民金属標
○	その他
◎	基準点

千葉市土気東土地区画整理組合

この位置図は、当該土地区画整理組合が土地区画整理法第103条の規定に基づく換地処分時（H22.8.1）に伴い作成したものの写しです。（換地処分時に土地権利者に送付したものの写し）

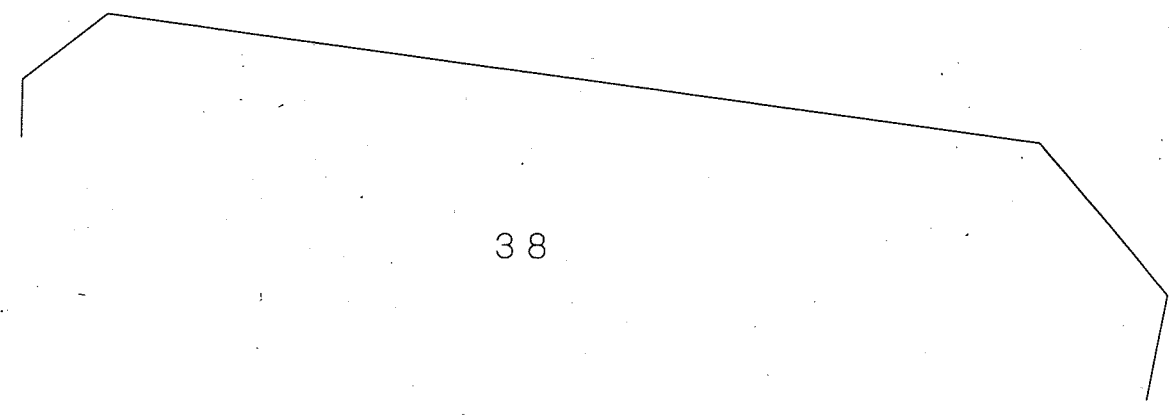
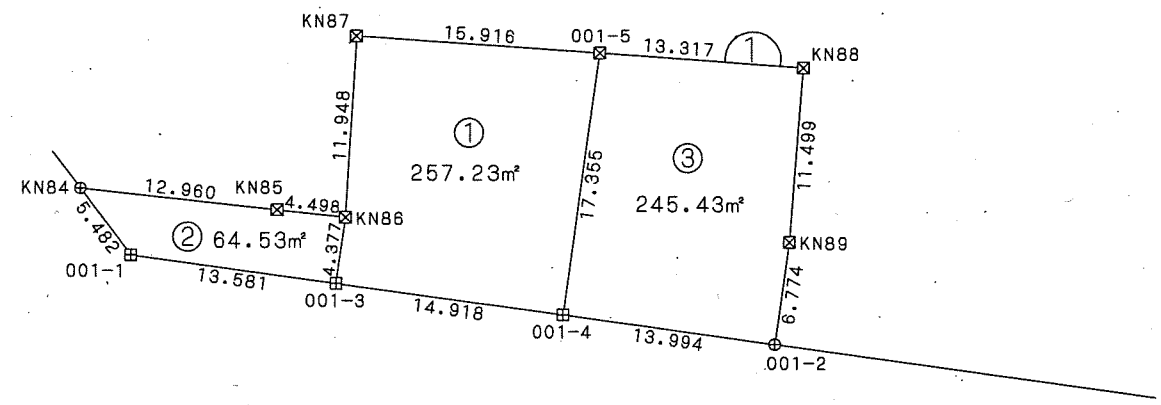
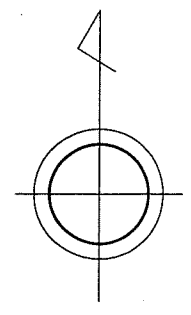
千葉市街地開発コンサルタント協同組合

千葉都市計画事業土気東特定土地区画整理事業 画地出来形確認測量図 (世界測地系)

縮尺1:500 全1葉の1

平成二十一年十一月

あすみが丘東一丁目32



座標一覧表

測点名	X座標	Y座標
001-1	-52355.327	39894.720
001-2	-52361.059	39936.827
001-3	-52357.150	39908.179
001-4	-52359.166	39922.961
001-5	-52341.969	39925.298
KN84	-52350.963	39891.402
KN85	-52352.336	39904.290
KN86	-52352.812	39908.763
KN87	-52340.882	39909.419
KN88	-52342.878	39938.584
KN89	-52354.347	39937.742



凡例

記号	境界標の種類
☒	県コンクリート杭
☐	県金属標
田	市コンクリート杭
⊕	市金属標
⊠	民コンクリート杭
⊗	民金属標
○	その他
◎	基準点

千葉市土気東土地区画整理組合

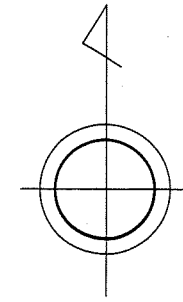
千葉市街地開発コンサルタント協同組合

この位置図は、当該土地区画整理組合が土地区画整理法第103条の規定に基づく換地処分時 (H22.8.1) に伴い作成したものの写しです。(換地処分時に土地権利者に送付したものの写し)

千葉都市計画事業土気東特定土地区画整理事業 画地出来形確認測量図 (世界測地系)

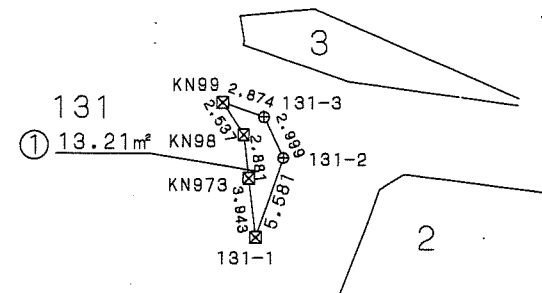
縮尺1:500 全1葉の1

あすみが丘東一丁目33



座標一覧表

測点名	X座標	Y座標
131-1	-52352.574	39994.190
131-2	-52347.301	39996.019
131-3	-52344.599	39994.716
KN98	-52345.798	39993.371
KN99	-52343.664	39991.998
KN973	-52348.659	39993.717



凡例

記号	境界標の種類
☒	県コンクリート杭
□	県金属標
田	市コンクリート杭
⊕	市金属標
⊠	民コンクリート杭
⊗	民金属標
○	その他
◎	基準点

千葉市土気東土地区画整理組合

この位置図は、当該土地区画整理組合が土地区画整理法第103条の規定に基づく換地処分時 (H22.8.1) に伴い作成したものの写しです。(換地処分時に土地権利者に送付したものの写し)

平成二十一年十一月

千葉市街地開発コンサルタント協同組合