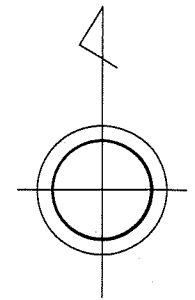


千葉県都市計画事業土気東特定土地区画整理事業 画地出来形確認測量図 (世界測地系)

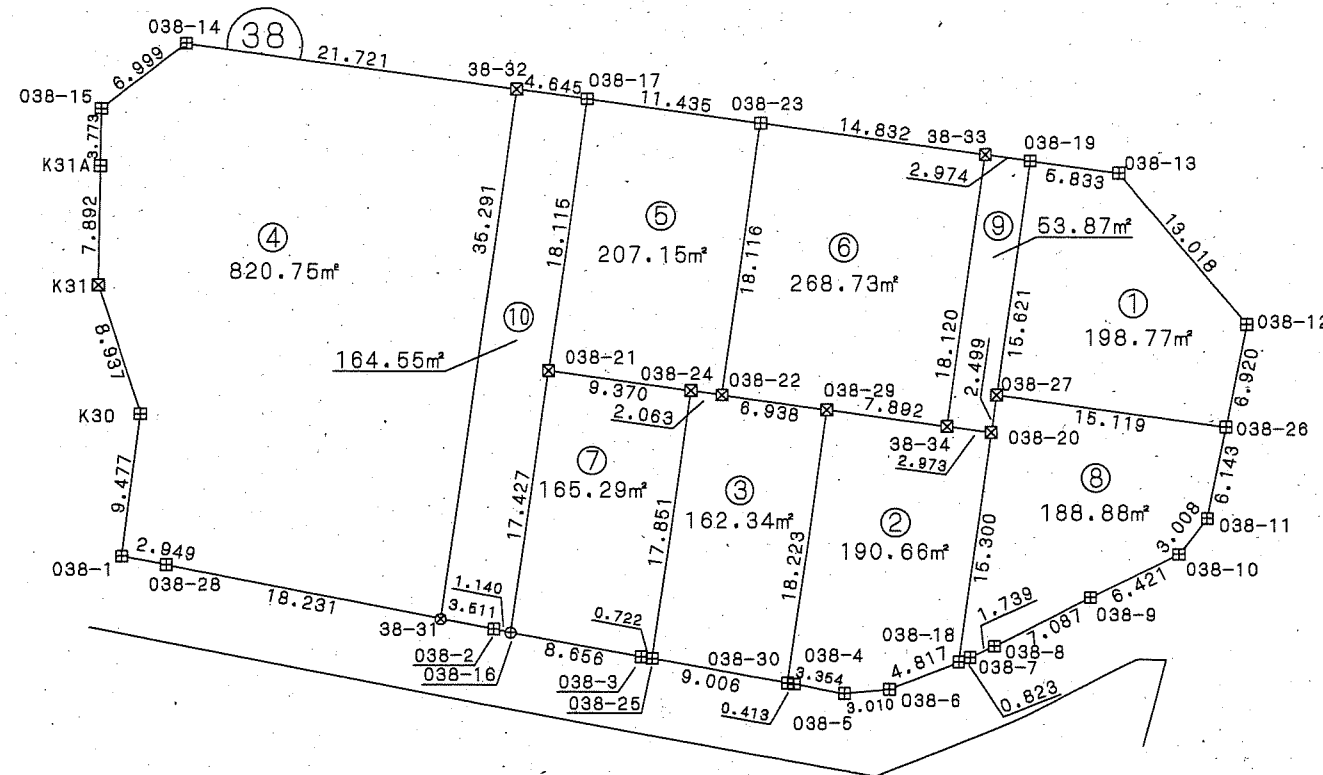
縮尺1:500 全1葉の1

あすみが丘東二丁目1



座標一覧表

測点名	X座標	Y座標
038-1	-52408.079	39888.338
038-2	-52412.762	39912.582
038-3	-52414.523	39922.220
038-4	-52416.305	39932.204
038-5	-52416.920	39935.602
038-6	-52416.620	39938.498
038-7	-52414.489	39943.722
038-8	-52413.755	39945.299
038-9	-52410.484	39951.586
038-10	-52407.615	39957.331
038-11	-52405.233	39959.169
038-12	-52392.409	39961.662
038-13	-52382.472	39953.252
038-14	-52374.185	39892.371
038-15	-52378.510	39886.867
038-16	-52412.967	39913.704
038-17	-52377.749	39918.496
038-18	-52414.800	39942.959
038-19	-52381.685	39947.472
038-20	-52399.640	39945.025
038-21	-52395.699	39916.054
038-22	-52397.240	39927.384
038-23	-52379.289	39929.827
038-24	-52396.962	39925.339
038-25	-52414.650	39922.931
038-26	-52399.203	39960.343
038-27	-52397.163	39945.362
038-28	-52408.610	39891.239
038-29	-52398.176	39934.259
038-30	-52416.232	39931.797
38-31	-52412.091	39909.135
38-32	-52377.122	39913.893
38-33	-52381.285	39944.525
38-34	-52399.240	39942.079
K30	-52398.673	39889.500
K31	-52390.175	39886.732
K31A	-52382.283	39886.815



写

凡例

記号	境界標の種類
□	県コンクリート杭
□	県金属標
田	市コンクリート杭
⊕	市金属標
⊗	民コンクリート杭
⊗	民金属標
○	その他
◎	基準点

千葉県土気東土地区画整理組合

この位置図は、当該土地区画整理組合が土地区画整理法第103条の規定に基づく換地処分時 (H22.8.1) に伴い作成したものの写しです。(換地処分時に土地権利者に送付したものの写し)

平成二十一年十一月

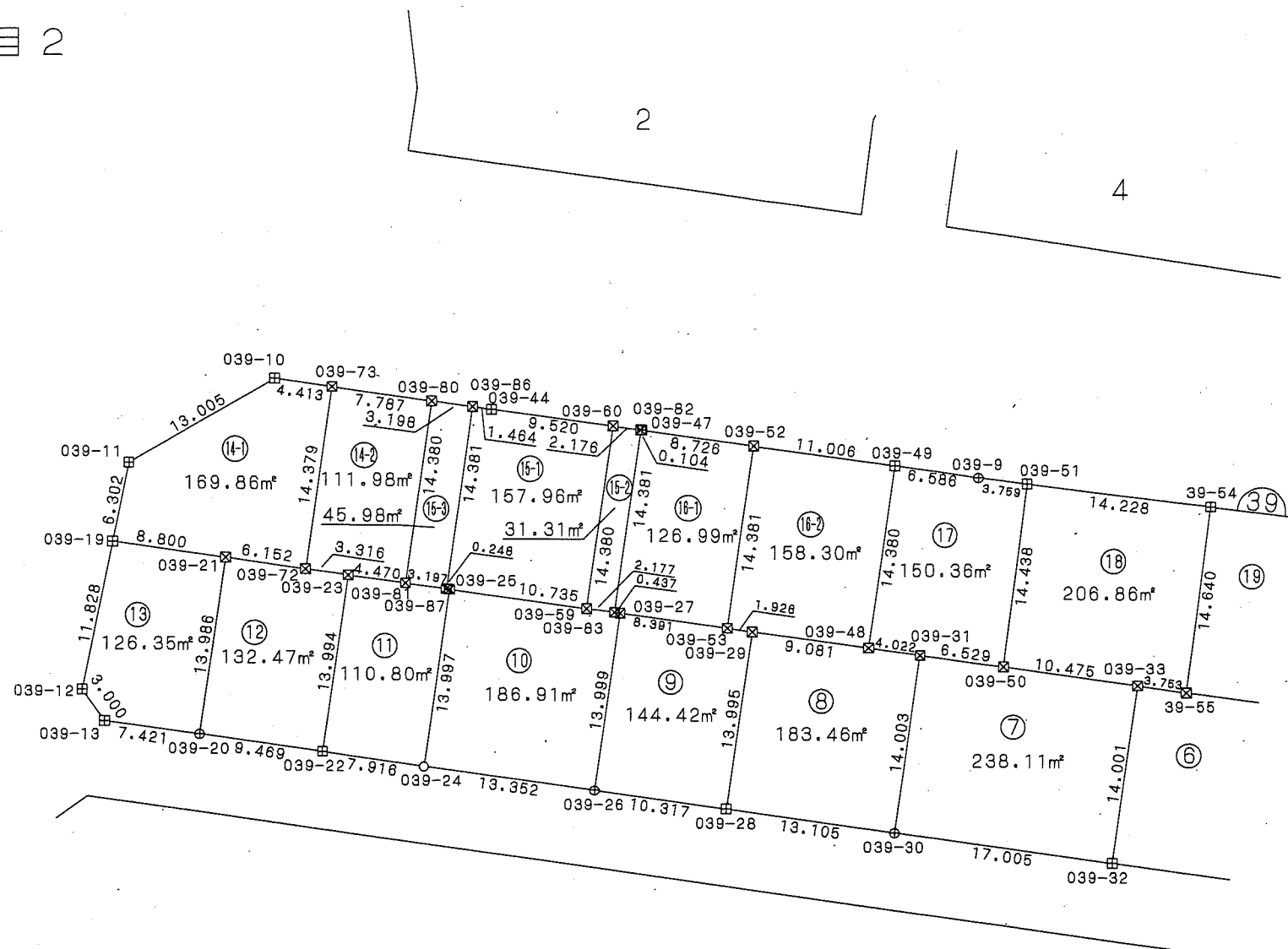
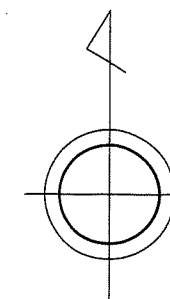
千葉県街地開発コンサルタント協同組合

千葉県都市計画事業土気東特定土地区画整理事業 画地出来形確認測量図 (世界測地系)

縮尺1:500 全2葉の2

平成二十一年十一月

あすみが丘東二丁目2



座標一覧表

測点名	X座標	Y座標
039-9	-52394.739	40043.325
039-10	-52387.324	39988.841
039-11	-52393.963	39977.658
039-12	-52411.761	39974.198
039-13	-52414.205	39975.938
039-19	-52400.151	39976.460
039-20	-52415.197	39983.293
039-21	-52401.338	39985.180
039-22	-52416.482	39992.675
039-23	-52402.615	39994.562
039-24	-52417.553	40000.519
039-25	-52403.683	40002.406
039-26	-52419.355	40013.749
039-27	-52405.483	40015.636
039-28	-52420.742	40023.973
039-29	-52406.874	40025.860
039-30	-52422.517	40036.958
039-31	-52408.641	40038.845
039-32	-52424.809	40053.808

測点名	X座標	Y座標
039-33	-52410.935	40055.695
39-34	-52426.164	40063.745
39-35	-52412.287	40065.633
039-44	-52389.598	40005.551
039-47	-52391.188	40017.246
039-48	-52408.099	40034.859
039-49	-52393.850	40036.799
039-50	-52409.522	40045.315
039-51	-52395.189	40047.057
039-52	-52392.364	40025.893
039-53	-52406.614	40023.951
39-54	-52396.908	40061.181
39-55	-52411.441	40059.414

測点名	X座標	Y座標
039-59	-52405.130	40013.044
039-60	-52390.881	40014.985
039-72	-52402.168	39991.276
039-73	-52387.920	39993.214
039-80	-52388.969	40000.931
039-81	-52403.218	39998.992
039-82	-52391.174	40017.142
039-83	-52405.424	40015.202
039-86	-52389.400	40004.100
039-87	-52403.650	40002.180



凡例

記号	境界標の種類
☒	県コンクリート杭
□	県金属標
田	市コンクリート杭
⊕	市金属標
☒	民コンクリート杭
⊗	民金属標
○	その他
◎	基準点

千葉県土気東土地区画整理組合

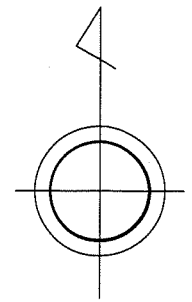
この位置図は、当該土地区画整理組合が土地区画整理法第103条の規定に基づく換地処分時 (H22.8.1) に伴い作成したものの写しです。(換地処分時に土地権利者に送付したものの写し)

千葉県街地開発コンサルタント協同組合

千葉都市計画事業土気東特定土地区画整理事業 画地出来形確認測量図 (世界測地系)

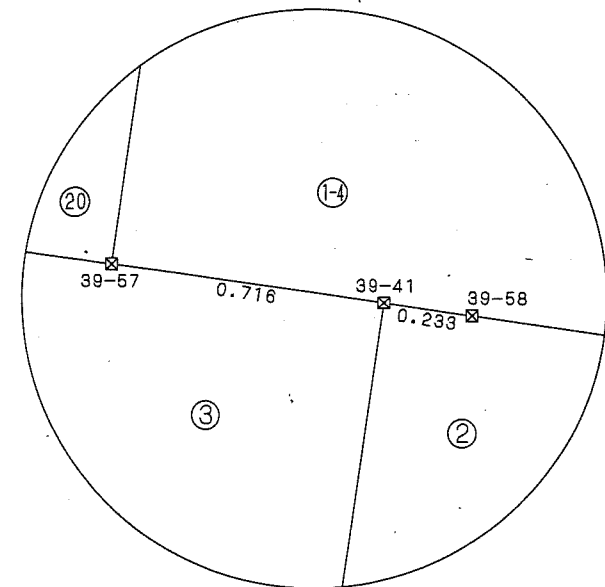
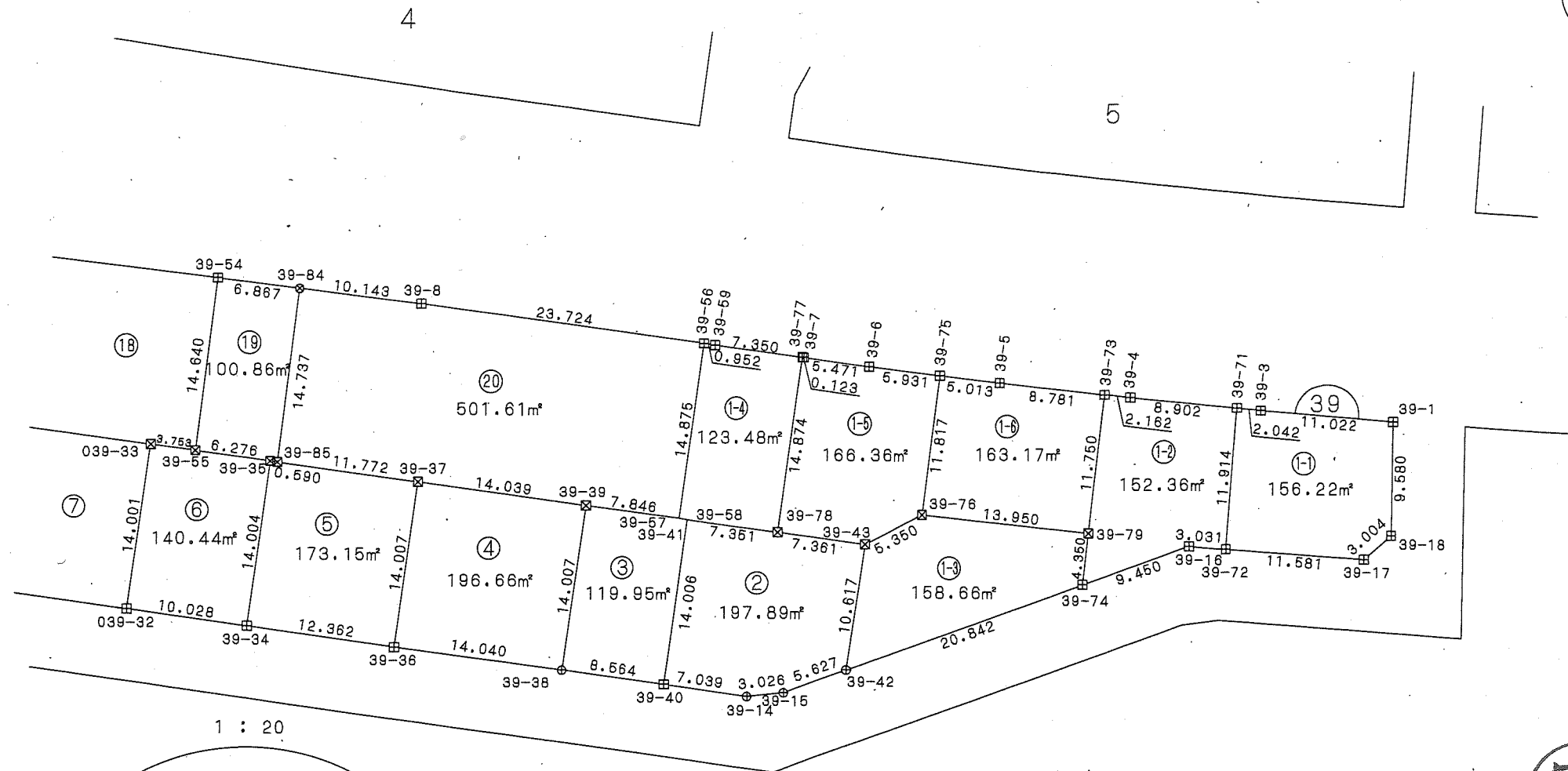
縮尺1:500 全2葉の1

あすみが丘東二丁目2



座標一覧表

測点名	X座標	Y座標
39-1	-52408.484	40158.971
39-3	-52407.574	40147.986
39-4	-52406.546	40137.090
39-5	-52405.369	40126.209
39-6	-52404.048	40115.344
39-7	-52403.305	40109.923
39-8	-52398.963	40078.067
39-14	-52431.821	40105.369
39-15	-52431.490	40108.377
39-16	-52419.048	40142.074
39-17	-52420.097	40156.650
39-18	-52418.064	40158.862
39-34	-52426.164	40063.745
39-35	-52412.287	40065.633
39-36	-52427.835	40075.994
39-37	-52413.955	40077.883
39-38	-52429.728	40089.906
39-39	-52415.848	40091.794
39-40	-52430.882	40098.392
39-41	-52417.003	40100.279
39-42	-52429.598	40113.655
39-43	-52419.018	40115.088
39-54	-52396.908	40061.181
39-55	-52411.441	40059.414
39-56	-52402.187	40101.574
39-57	-52416.907	40099.569
39-58	-52417.035	40100.510
39-59	-52402.298	40102.518
39-71	-52407.382	40145.953
39-72	-52419.266	40145.098
39-73	-52406.313	40134.940
39-74	-52422.320	40133.208
39-75	-52404.764	40121.232
39-76	-52416.495	40119.806
39-77	-52403.288	40109.801
39-78	-52418.026	40107.794
39-79	-52417.995	40133.676
39-84	-52397.737	40067.998
39-85	-52412.367	40066.218



凡例

記号	境界標の種類
□	県コンクリート杭
□	県金属標
田	市コンクリート杭
⊕	市金属標
⊠	民コンクリート杭
⊗	民金属標
○	その他
◎	基準点

千葉市土気東土地区画整理組合

この位置図は、当該土地区画整理組合が土地区画整理法第103条の規定に基づく換地処分時 (H22.8.1) に伴い作成したものの写しです。(換地処分時に土地権利者に送付したものの写し)

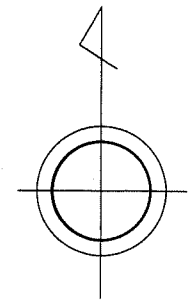
平成二十一年十一月

千葉市街地開発コンサルタント協同組合

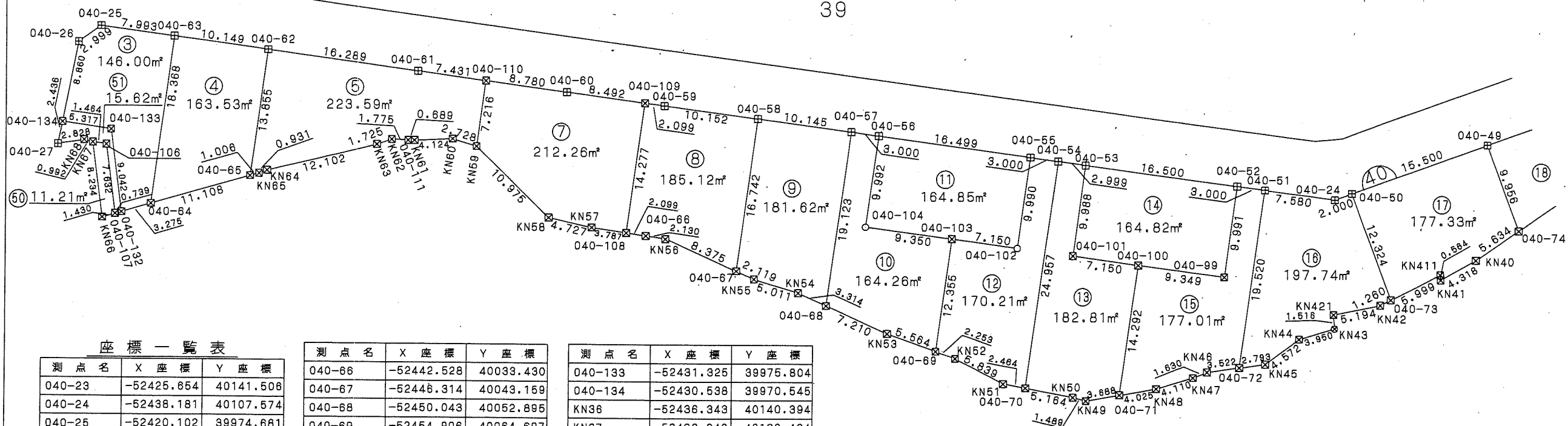
千葉都市計画事業土気東特定土地区画整理事業 画地出来形確認測量図 (世界測地系)

縮尺1:500 全3葉の1

あすみが丘東二丁目3



39



座標一覧表

測点名	X座標	Y座標
040-23	-52425.654	40141.508
040-24	-52438.181	40107.674
040-25	-52420.102	39974.681
040-26	-52421.841	39972.237
040-27	-52432.930	39970.080
040-49	-52432.119	40123.991
040-50	-52437.490	40109.461
040-51	-52437.164	40100.062
040-52	-52436.761	40097.089
040-53	-52434.540	40080.739
040-54	-52434.133	40077.767
040-55	-52433.728	40074.794
040-56	-52431.501	40058.445
040-57	-52431.094	40055.472
040-58	-52429.725	40045.419
040-59	-52428.356	40035.359
040-60	-52426.920	40024.866
040-61	-52424.737	40008.800
040-62	-52422.540	39992.659
040-63	-52421.173	39982.602
040-64	-52439.374	39980.125
040-65	-52436.269	39990.791

測点名	X座標	Y座標
040-66	-52442.528	40033.430
040-67	-52446.314	40043.159
040-68	-52450.043	40052.895
040-69	-52454.906	40064.697
040-70	-52458.863	40074.402
040-71	-52459.563	40084.550
040-72	-52456.506	40097.430
040-73	-52449.051	40113.720
040-74	-52441.459	40127.440
040-75	-52436.224	40143.924
040-99	-52446.861	40095.742
040-100	-52445.401	40086.478
040-101	-52444.437	40079.393
040-102	-52443.627	40073.448
040-103	-52442.663	40066.363
040-104	-52441.402	40057.098
040-106	-52432.928	39975.288
040-107	-52440.497	39976.270
040-108	-52442.218	40031.354
040-109	-52428.071	40033.279
040-110	-52425.738	40016.164
040-111	-52432.265	40007.776
040-132	-52440.291	39976.980

測点名	X座標	Y座標
040-133	-52431.325	39975.804
040-134	-52430.538	39970.545
KN36	-52436.343	40140.394
KN37	-52436.648	40138.464
KN38	-52437.049	40135.843
KN39	-52438.422	40131.803
KN40	-52444.677	40122.815
KN41	-52446.844	40119.080
KN42	-52449.633	40112.602
KN43	-52452.189	40107.635
KN44	-52453.385	40103.870
KN45	-52456.106	40100.195
KN46	-52457.011	40093.944
KN47	-52457.621	40092.432
KN48	-52458.863	40088.514
KN49	-52460.205	40080.918
KN50	-52459.853	40079.471
KN51	-52458.391	40071.983
KN52	-52455.669	40066.817
KN53	-52453.022	40059.461
KN54	-52448.674	40049.876
KN55	-52447.193	40045.088
KN56	-52442.843	40035.637

測点名	X座標	Y座標
KN57	-52441.658	40027.608
KN58	-52440.804	40023.000
KN59	-52432.889	40016.193
KN60	-52432.088	40012.586
KN61	-52432.287	40008.465
KN62	-52432.171	40006.002
KN63	-52432.748	40004.376
KN64	-52435.664	39992.630
KN65	-52435.988	39991.757
KN66	-52440.897	39974.897
KN67	-52432.731	39973.837
KN68	-52432.490	39972.874
KN411	-52446.281	40119.042
KN421	-52450.677	40107.514



凡例

記号	境界標の種類
□	県コンクリート杭
□	県金属標
田	市コンクリート杭
⊕	市金属標
⊗	民コンクリート杭
⊗	民金属標
○	その他
◎	基準点

千葉市土気東土地区画整理組合

この位置図は、当該土地区画整理組合が土地区画整理法第103条の規定に基づく換地処分時 (H22.8.1) に伴い作成したものの写しです。(換地処分時に土地権利者に送付したものの写し)

平成二十一年十一月

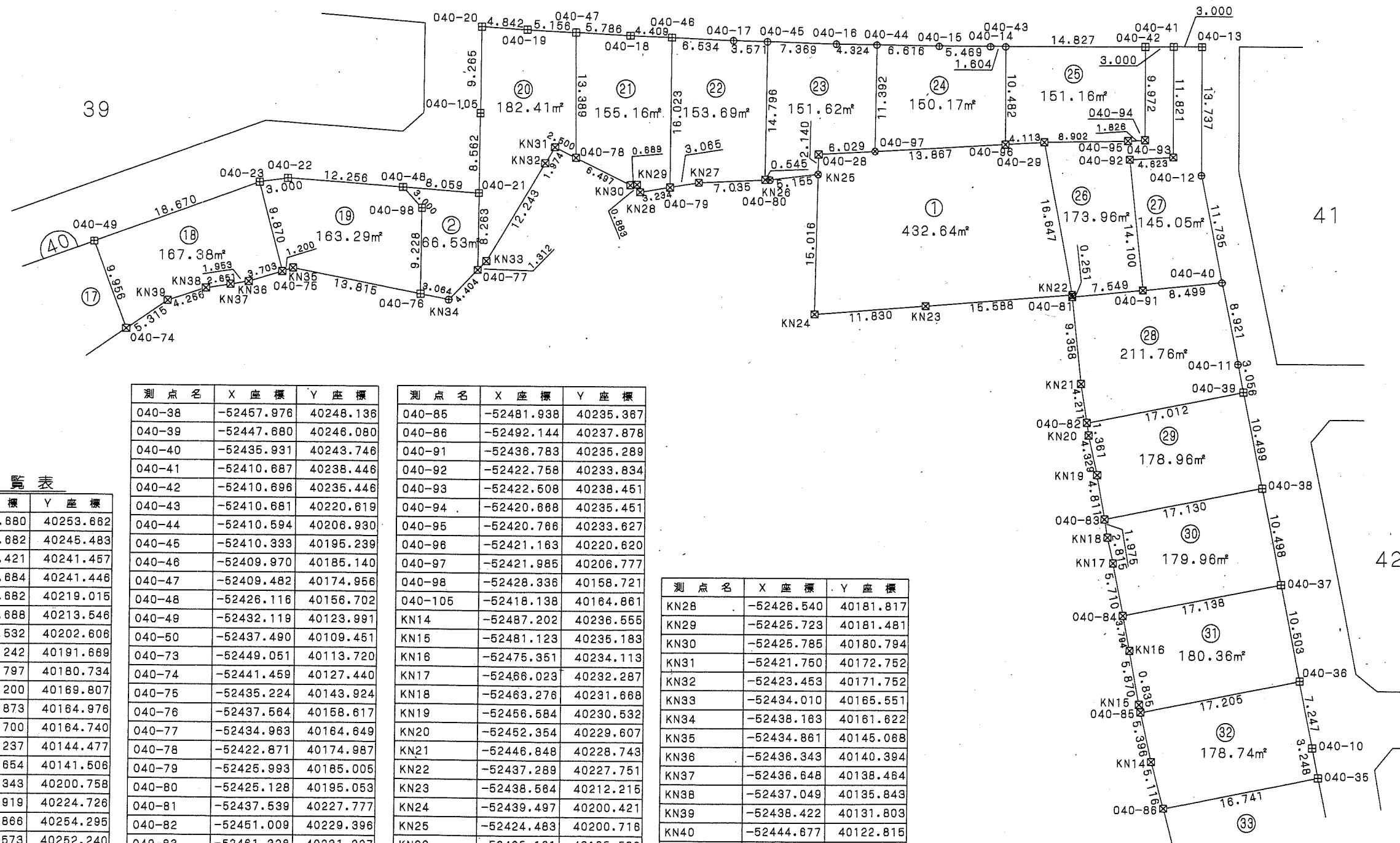
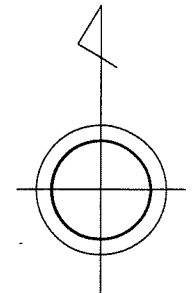
千葉市街地開発コンサルタント協同組合

千葉県都市計画事業土気東特定土地区画整理事業 画地出来形確認測量図 (世界測地系)

縮尺1:500 全3葉の2

あすみが丘東二丁目3, 4

10



座標一覧表

測点名	X座標	Y座標
040-10	-52485.680	40253.682
040-11	-52444.682	40245.483
040-12	-52424.421	40241.457
040-13	-52410.684	40241.446
040-14	-52410.682	40219.015
040-15	-52410.688	40213.546
040-16	-52410.532	40202.608
040-17	-52410.242	40191.669
040-18	-52409.797	40180.734
040-19	-52409.200	40169.807
040-20	-52408.873	40164.978
040-21	-52426.700	40164.740
040-22	-52425.237	40144.477
040-23	-52425.654	40141.506
040-28	-52422.343	40200.758
040-29	-52420.919	40224.726
040-35	-52488.866	40254.295
040-36	-52478.573	40252.240
040-37	-52468.271	40250.191

測点名	X座標	Y座標
040-38	-52457.976	40248.136
040-39	-52447.680	40246.080
040-40	-52435.931	40243.746
040-41	-52410.687	40238.446
040-42	-52410.696	40235.446
040-43	-52410.681	40220.619
040-44	-52410.594	40206.930
040-45	-52410.333	40195.239
040-46	-52409.970	40185.140
040-47	-52409.482	40174.956
040-48	-52426.116	40156.702
040-49	-52432.119	40123.991
040-50	-52437.490	40109.451
040-73	-52449.051	40113.720
040-74	-52441.459	40127.440
040-75	-52435.224	40143.924
040-76	-52437.564	40158.617
040-77	-52434.963	40164.649
040-78	-52422.871	40174.987
040-79	-52425.993	40185.005
040-80	-52425.128	40195.053
040-81	-52437.539	40227.777
040-82	-52451.009	40229.396
040-83	-52461.328	40231.337
040-84	-52471.627	40233.384

測点名	X座標	Y座標
040-85	-52481.938	40235.367
040-86	-52492.144	40237.878
040-91	-52436.783	40235.289
040-92	-52422.768	40233.834
040-93	-52422.508	40238.451
040-94	-52420.688	40235.451
040-95	-52420.766	40233.627
040-96	-52421.163	40220.620
040-97	-52421.985	40206.777
040-98	-52428.336	40158.721
040-105	-52418.138	40164.861
KN14	-52487.202	40236.555
KN15	-52481.123	40235.183
KN16	-52475.351	40234.113
KN17	-52466.023	40232.287
KN18	-52463.276	40231.668
KN19	-52456.584	40230.532
KN20	-52452.354	40229.607
KN21	-52446.848	40228.743
KN22	-52437.289	40227.751
KN23	-52438.564	40212.215
KN24	-52439.497	40200.421
KN25	-52424.463	40200.718
KN26	-52425.101	40195.698
KN27	-52425.474	40188.026

測点名	X座標	Y座標
KN28	-52426.540	40181.817
KN29	-52425.723	40181.481
KN30	-52425.785	40180.794
KN31	-52421.750	40172.752
KN32	-52423.453	40171.752
KN33	-52434.010	40165.551
KN34	-52438.163	40161.622
KN35	-52434.861	40145.088
KN36	-52436.343	40140.394
KN37	-52436.648	40138.464
KN38	-52437.049	40135.843
KN39	-52438.422	40131.803
KN40	-52444.677	40122.815
KN41	-52446.844	40119.080
KN411	-52446.281	40118.042

写

凡例

記号	境界標の種類
□	県コンクリート杭
■	県金属標
田	市コンクリート杭
⊕	市金属標
⊗	民コンクリート杭
⊗	民金属標
○	その他
◎	基準点

この位置図は、当該土地区画整理組合が土地区画整理法第103条の規定に基づく換地処分時（H22.8.1）に伴い作成したものの写しです。（換地処分時に土地権利者に送付したものの写し）

千葉県土気東土地区画整理組合

平成二十一年十一月

千葉県街地開発コンサルタント協同組合

千葉都市計画事業土気東特定土地区画整理事業 画地出来形確認測量図 (世界測地系)

縮尺1:500 全3葉の3

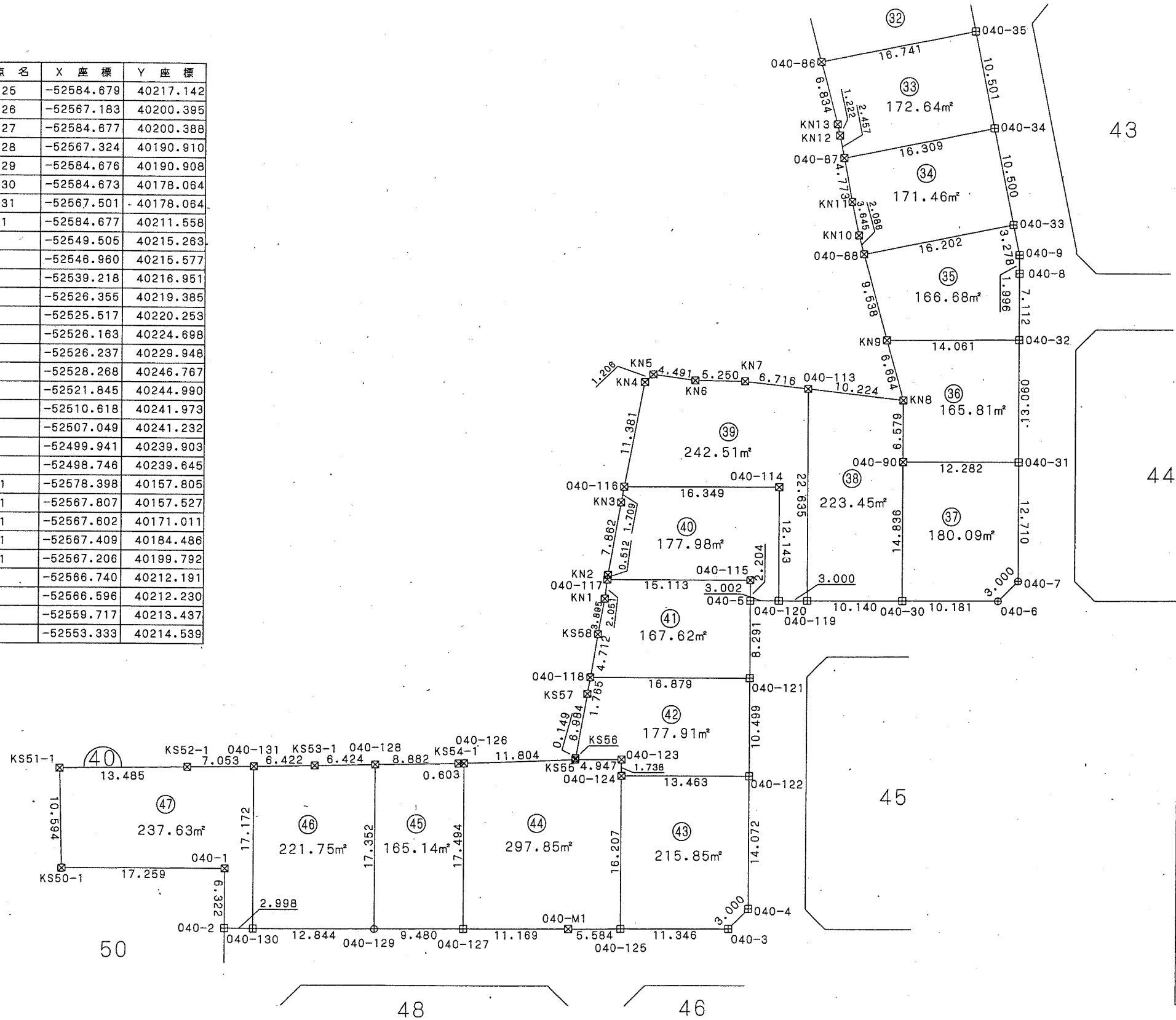
平成二十一年十一月

あすみが丘東二丁目4

座標一覧表

測点名	X座標	Y座標
040-1	-52578.351	40175.064
040-2	-52584.673	40175.065
040-3	-52584.675	40228.488
040-4	-52582.536	40230.592
040-5	-52549.674	40230.624
040-6	-52549.688	40256.947
040-7	-52547.556	40259.059
040-8	-52514.674	40259.047
040-9	-52512.678	40259.045
040-30	-52549.683	40246.766
040-31	-52534.846	40259.049
040-32	-52521.786	40259.051
040-33	-52509.463	40258.403
040-34	-52499.165	40256.349
040-35	-52488.866	40254.295
040-86	-52492.144	40237.878
040-87	-52502.357	40240.355
040-88	-52512.633	40242.514
040-90	-52534.847	40246.767
040-113	-52527.042	40236.616
040-114	-52537.533	40233.618
040-115	-52547.470	40230.627
040-116	-52537.538	40217.269
040-117	-52547.469	40215.514
040-118	-52557.977	40213.737
040-119	-52549.677	40236.626
040-120	-52549.676	40233.626
040-121	-52557.965	40230.616
040-122	-52568.464	40230.605
040-123	-52566.733	40217.138
040-124	-52568.471	40217.142

測点名	X座標	Y座標
040-125	-52584.679	40217.142
040-126	-52567.183	40200.395
040-127	-52584.677	40200.388
040-128	-52567.324	40190.910
040-129	-52584.676	40190.908
040-130	-52584.673	40178.064
040-131	-52567.501	40178.064
040-M1	-52584.677	40211.558
KN1	-52549.505	40215.263
KN2	-52546.960	40215.577
KN3	-52539.218	40216.951
KN4	-52526.355	40219.385
KN5	-52525.517	40220.253
KN6	-52526.163	40224.698
KN7	-52526.237	40229.948
KN8	-52528.268	40246.767
KN9	-52521.845	40244.990
KN10	-52510.618	40241.973
KN11	-52507.049	40241.232
KN12	-52499.941	40239.903
KN13	-52498.746	40239.645
KS50-1	-52578.398	40157.805
KS51-1	-52567.807	40157.527
KS52-1	-52567.602	40171.011
KS53-1	-52567.409	40184.486
KS54-1	-52567.206	40199.792
KS55	-52566.740	40212.191
KS56	-52566.596	40212.230
KS57	-52559.717	40213.437
KS58	-52553.333	40214.539



凡例

記号	境界標の種類
□	県コンクリート杭
□	県金属標
田	市コンクリート杭
⊕	市金属標
⊗	民コンクリート杭
⊗	民金属標
○	その他
◎	基準点

千葉市土気東土地区画整理組合

千葉市街地開発コンサルタント協同組合

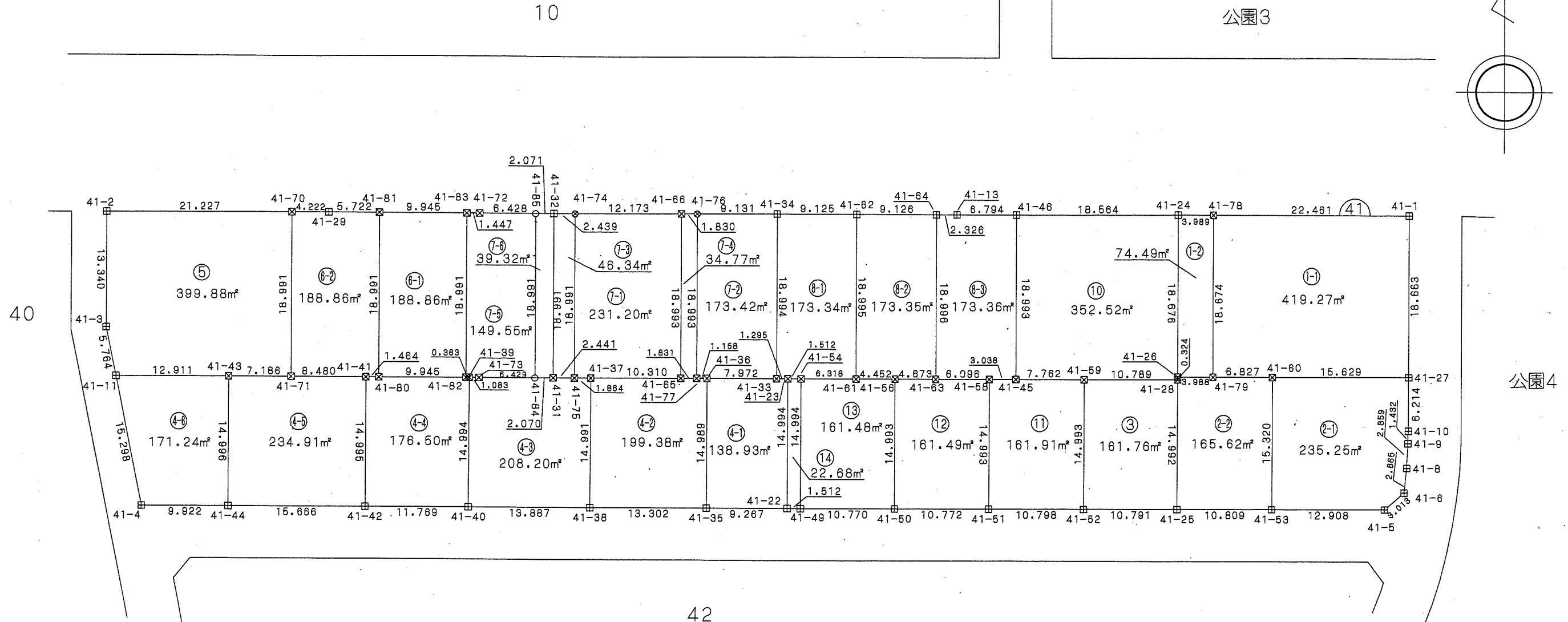
この位置図は、当該土地区画整理組合が土地区画整理法第103条の規定に基づく換地処分時 (H22.8.1) に伴い作成したものの写しです。(換地処分時に土地権利者に送付したものの写し)

千葉県都市計画事業土気東特定土地区画整理事業 画地出来形確認測量図 (世界測地系)

縮尺1:500 全1葉の1

平成二十一年十一月

あすみが丘東二丁目5



座標一覧表

測点名	X座標	Y座標
41-1	-52410.691	40394.476
41-2	-52410.681	40245.451
41-3	-52424.021	40245.458
41-4	-52444.678	40249.571
41-5	-52444.684	40391.747
41-6	-52442.707	40394.022
41-8	-52439.856	40394.312
41-9	-52437.000	40394.447
41-10	-52435.568	40394.469
41-11	-52429.675	40246.581
41-13	-52410.689	40342.667
41-22	-52444.677	40323.385
41-23	-52429.683	40323.385
41-24	-52410.688	40368.025

測点名	X座標	Y座標
41-25	-52444.680	40368.029
41-26	-52429.364	40368.027
41-27	-52429.354	40394.471
41-28	-52429.688	40368.027
41-29	-52410.687	40270.900
41-31	-52429.680	40296.513
41-32	-52410.689	40296.514
41-33	-52429.683	40322.090
41-34	-52410.689	40322.089
41-35	-52444.672	40314.118
41-36	-52429.682	40314.118
41-37	-52429.681	40300.818
41-38	-52444.672	40300.816
41-39	-52429.679	40286.931
41-40	-52444.673	40286.929

測点名	X座標	Y座標
41-41	-52429.678	40275.158
41-42	-52444.673	40275.159
41-43	-52429.676	40259.492
41-44	-52444.672	40259.493
41-45	-52429.686	40349.476
41-46	-52410.693	40349.461
41-49	-52444.677	40324.898
41-50	-52444.678	40335.668
41-51	-52444.679	40346.440
41-52	-52444.680	40357.238
41-53	-52444.680	40378.839
41-54	-52429.683	40324.898
41-56	-52429.685	40335.668
41-58	-52429.686	40346.438
41-59	-52429.687	40357.238

測点名	X座標	Y座標
41-60	-52429.360	40378.842
41-61	-52429.684	40331.216
41-62	-52410.689	40331.215
41-63	-52429.685	40340.342
41-64	-52410.689	40340.341
41-65	-52429.682	40311.128
41-66	-52410.689	40311.127
41-70	-52410.686	40266.678
41-71	-52429.677	40266.678
41-72	-52410.688	40288.015
41-73	-52429.679	40288.014
41-74	-52410.689	40298.954
41-75	-52429.681	40298.954
41-76	-52410.689	40312.958
41-77	-52429.682	40312.959

測点名	X座標	Y座標
41-78	-52410.688	40372.015
41-79	-52429.363	40372.015
41-80	-52429.678	40276.623
41-81	-52410.687	40276.623
41-82	-52429.679	40286.568
41-83	-52410.688	40286.568
41-84	-52429.680	40294.443
41-85	-52410.689	40294.443

凡例

記号	境界標の種類
□	県コンクリート杭
□	県金属標
田	市コンクリート杭
⊕	市金属標
⊗	民コンクリート杭
⊗	民金属標
○	その他
◎	基準点



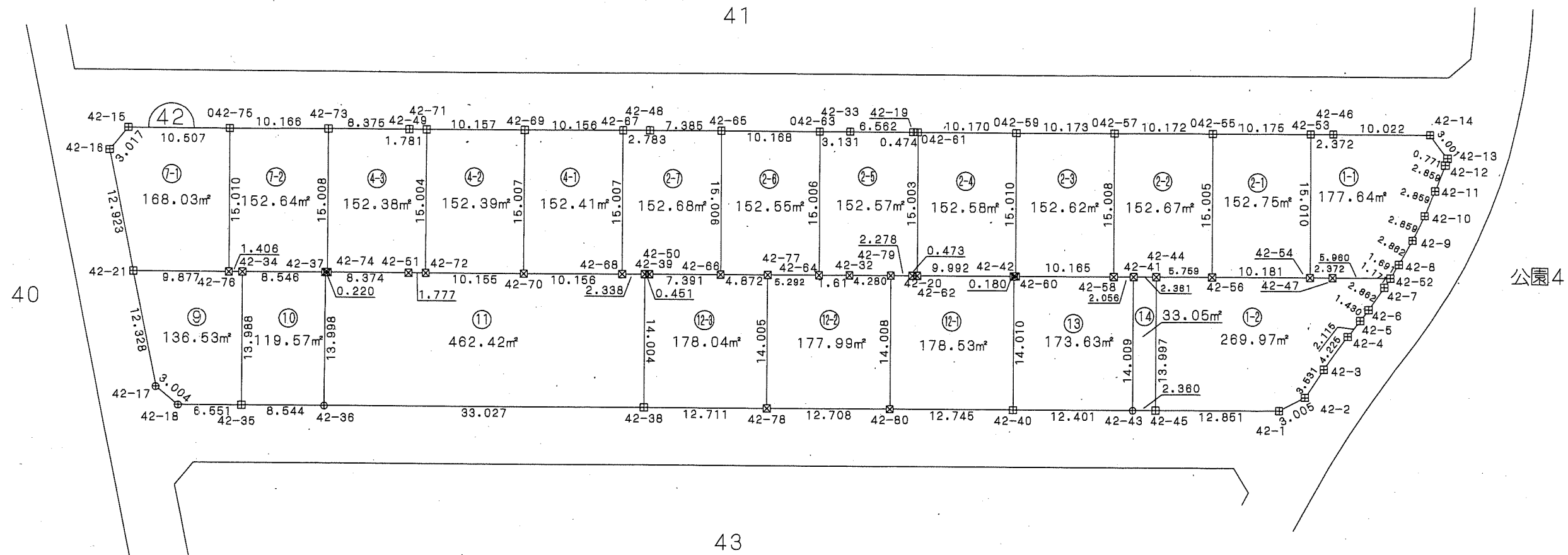
千葉県土気東土地区画整理組合

この位置図は、当該土地区画整理組合が土地区画整理法第103条の規定に基づく換地処分時（H22.8.1）に伴い作成したものの写しです。（換地処分時に土地権利者に送付したものの写し）

千葉都市計画事業土気東特定土地区画整理事業 画地出来形確認測量図 (世界測地系)

縮尺1:500 全1葉の1

あすみが丘東二丁目6



座標一覧表

測点名	X座標	Y座標
42-1	-52479.683	40374.430
42-2	-52478.253	40377.073
42-3	-52475.308	40379.022
42-4	-52471.863	40381.468
42-5	-52470.186	40382.758
42-6	-52469.038	40383.611
42-7	-52466.677	40385.229
42-8	-52464.239	40386.730
42-9	-52461.733	40388.113
42-10	-52459.159	40389.359
42-11	-52456.526	40390.474
42-12	-52453.846	40391.470
42-13	-52453.106	40391.687
42-14	-52450.683	40389.915
42-15	-52450.676	40255.180
42-16	-52453.013	40253.271
42-17	-52477.777	40258.208

測点名	X座標	Y座標
42-18	-52479.682	40260.532
42-19	-52450.678	40336.354
42-20	-52465.681	40336.353
42-21	-52465.686	40255.801
42-22	-52465.681	40329.794
42-23	-52450.677	40329.792
42-24	-52465.687	40267.085
42-25	-52479.675	40267.083
42-26	-52479.682	40275.627
42-27	-52465.684	40275.631
42-28	-52479.686	40308.654
42-29	-52465.682	40308.651
42-30	-52479.690	40346.818
42-31	-52465.679	40359.220
42-32	-52465.680	40346.819
42-33	-52479.688	40359.219
42-34	-52465.691	40361.681
42-35	-52479.688	40361.679

測点名	X座標	Y座標
42-36	-52450.681	40379.893
42-37	-52465.682	40379.893
42-38	-52450.674	40309.107
42-39	-52450.675	40284.229
42-40	-52465.681	40309.102
42-41	-52465.682	40284.225
42-42	-52465.685	40385.853
42-43	-52450.681	40377.520
42-44	-52465.691	40377.521
042-55	-52450.681	40367.344
42-56	-52465.686	40367.340
042-57	-52450.680	40357.172
42-58	-52465.688	40357.164
042-59	-52450.679	40346.999
42-60	-52465.689	40346.999
042-61	-52450.678	40336.829
42-62	-52465.681	40336.827
042-63	-52450.677	40326.680

測点名	X座標	Y座標
42-64	-52465.683	40326.658
42-65	-52450.675	40316.492
42-66	-52465.681	40316.494
42-67	-52450.674	40306.324
42-68	-52465.681	40306.313
42-69	-52450.674	40296.167
42-70	-52465.681	40296.157
42-71	-52450.675	40286.010
42-72	-52465.679	40286.002
42-73	-52450.676	40275.853
42-74	-52465.683	40275.851
042-75	-52450.677	40265.687
42-76	-52465.687	40265.678
42-77	-52465.682	40321.366
42-78	-52479.687	40321.365
42-79	-52465.681	40334.075
42-80	-52479.689	40334.073

凡例

記号	境界標の種類
□	県コンクリート杭
□	県金属標
田	市コンクリート杭
⊕	市金属標
⊗	民コンクリート杭
⊗	民金属標
○	その他
◎	基準点

写

この位置図は、当該土地区画整理組合が土地区画整理法第103条の規定に基づく換地処分時 (H22.8.1) に伴い作成したものの写しです。(換地処分時に土地権利者に送付したものの写し)

千葉市土気東土地区画整理組合

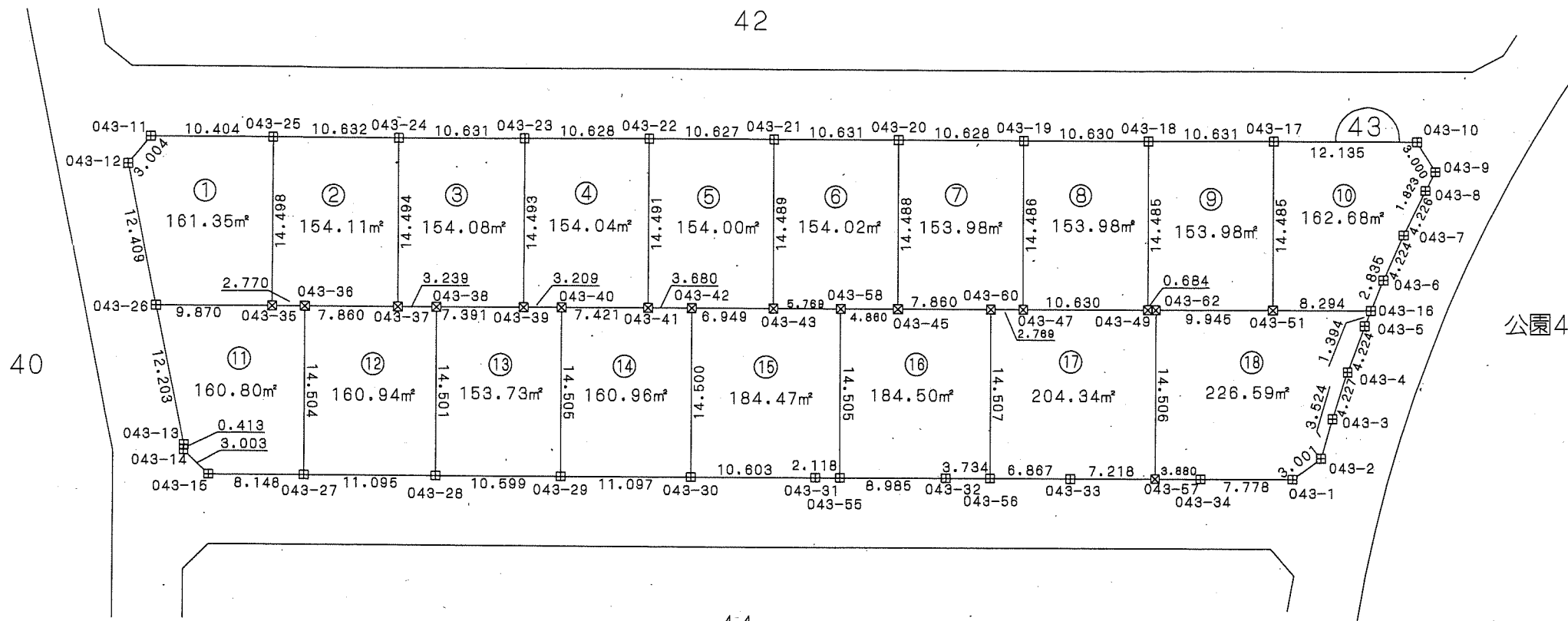
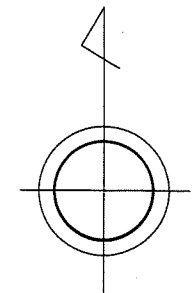
平成二十一年十一月

千葉市街地開発コンサルタント協同組合

千葉県都市計画事業土気東特定土地区画整理事業 画地出来形確認測量図 (世界測地系)

縮尺1:500 全1葉の1

あすみが丘東二丁目7



公園4



凡例

記号	境界標の種類
☒	県コンクリート杭
□	県金属標
田	市コンクリート杭
⊕	市金属標
☒	民コンクリート杭
⊗	民金属標
○	その他
◎	基準点

座標一覧表

測点名	X座標	Y座標
043-1	-52514.673	40359.301
043-2	-52512.866	40361.698
043-3	-52509.479	40362.659
043-4	-52505.448	40363.945
043-5	-52501.470	40365.368
043-6	-52497.540	40366.931
043-7	-52493.670	40368.624
043-8	-52489.857	40370.448
043-9	-52488.242	40371.295
043-10	-52485.685	40369.725
043-11	-52485.682	40262.148
043-12	-52488.009	40260.247
043-13	-52512.146	40265.066
043-14	-52512.559	40265.052
043-15	-52514.681	40267.178
043-16	-52500.174	40365.882
043-17	-52485.689	40357.590
043-18	-52485.690	40346.959
043-19	-52485.689	40336.329
043-20	-52485.688	40325.701
043-21	-52485.687	40315.070
043-22	-52485.686	40304.443
043-23	-52485.684	40293.815
043-24	-52485.684	40283.184
043-25	-52485.681	40272.552

測点名	X座標	Y座標
043-26	-52500.179	40282.674
043-27	-52514.682	40275.326
043-28	-52514.679	40286.421
043-29	-52514.682	40297.020
043-30	-52514.677	40308.117
043-31	-52514.681	40318.720
043-32	-52514.681	40329.824
043-33	-52514.684	40340.425
043-34	-52514.679	40351.523
043-35	-52500.179	40272.545
043-36	-52500.178	40275.315
043-37	-52500.178	40283.176
043-38	-52500.178	40286.416
043-39	-52500.177	40293.807
043-40	-52500.177	40297.017

測点名	X座標	Y座標
043-41	-52500.177	40304.438
043-42	-52500.177	40308.118
043-43	-52500.176	40315.067
043-45	-52500.176	40325.697
043-47	-52500.175	40336.327
043-49	-52500.175	40346.957
043-51	-52500.174	40357.687
043-55	-52514.681	40320.838
043-56	-52514.682	40333.558
043-57	-52514.681	40347.649
043-58	-52500.176	40320.837
043-60	-52500.175	40333.557
043-62	-52500.175	40347.642

この位置図は、当該土地区画整理組合が土地区画整理法第103条の規定に基づく換地処分時 (H22.8.1) に伴い作成したものの写しです。(換地処分時に土地権利者に送付したものの写し)

千葉県土気東土地区画整理組合

平成二十一年十一月

千葉県街地開発コンサルタント協同組合

千葉県都市計画事業土気東特定土地区画整理事業 画地出来形確認測量図

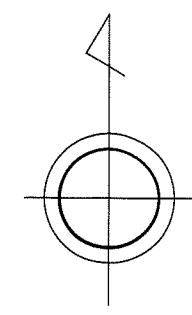
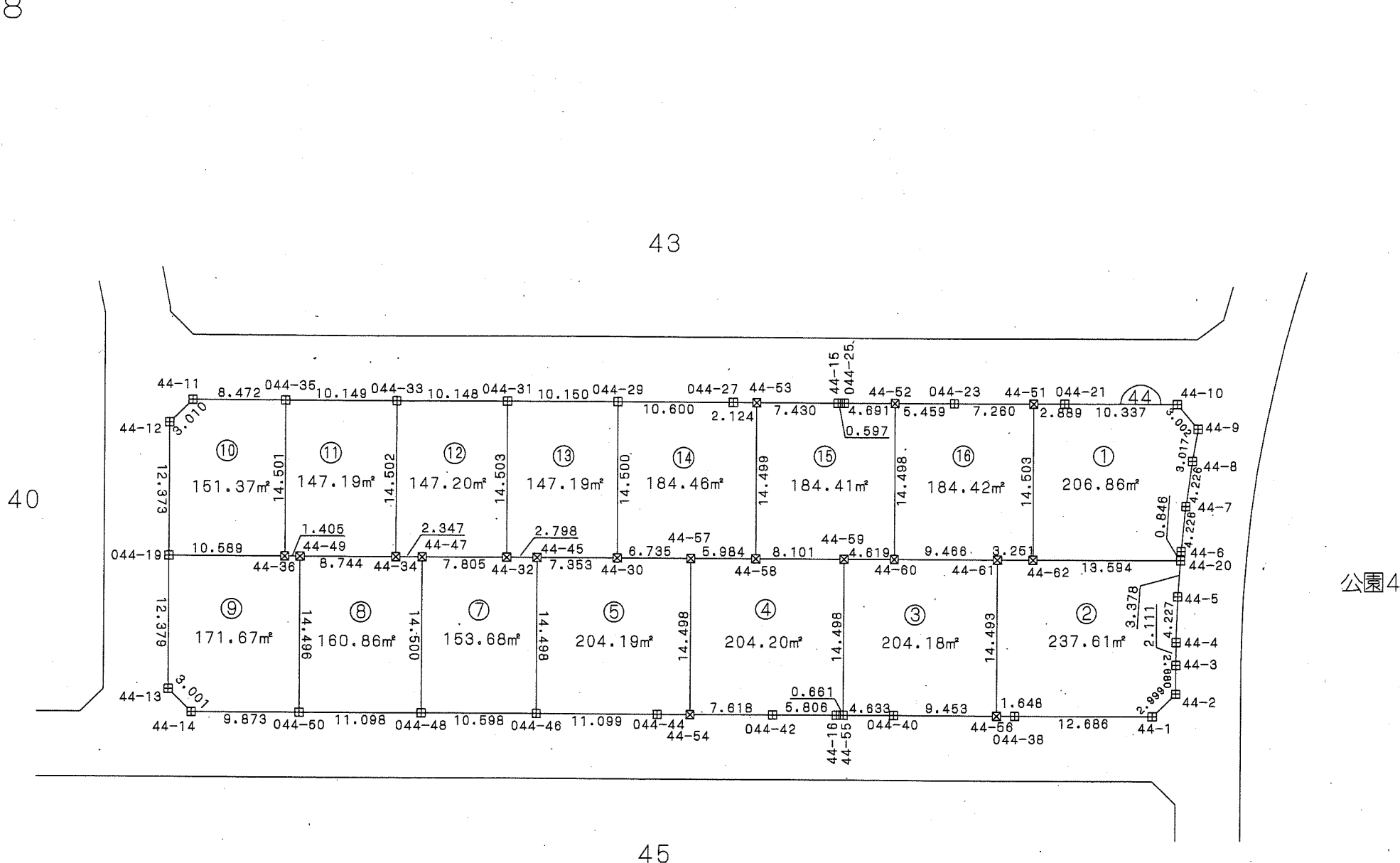
縮尺1:500 全1葉の1

平成二十一年十一月

あすみが丘東二丁目8

座標一覧表

測点名	X座標	Y座標
44-1	-52549.678	40355.335
44-2	-52547.568	40357.467
44-3	-52544.888	40357.463
44-4	-52542.777	40357.474
44-5	-52538.552	40357.619
44-6	-52534.337	40357.909
44-7	-52530.133	40358.342
44-8	-52526.947	40358.923
44-9	-52522.973	40359.431
44-10	-52520.683	40357.489
44-11	-52520.681	40267.180
44-12	-52522.810	40265.052
44-13	-52547.562	40265.058
44-14	-52549.684	40267.181
44-15	-52520.685	40326.254
44-16	-52549.681	40326.254
044-19	-52535.183	40265.056
44-20	-52535.181	40357.850
044-21	-52520.684	40347.152
044-23	-52520.684	40337.002
044-25	-52520.685	40326.851
044-27	-52520.684	40316.700
044-29	-52520.684	40306.099
44-30	-52535.184	40306.099
044-31	-52520.683	40295.949
44-32	-52535.186	40295.947
044-33	-52520.681	40285.801
44-34	-52535.183	40285.794
044-35	-52520.682	40275.652
44-36	-52535.183	40275.645
044-38	-52549.679	40342.649
044-40	-52549.680	40331.548
044-42	-52549.681	40320.448
044-44	-52549.682	40309.849
44-45	-52535.184	40298.745
044-46	-52549.682	40298.750
44-47	-52535.183	40288.142
044-48	-52549.683	40288.152
44-49	-52535.187	40277.050
044-50	-52549.683	40277.054
44-51	-52520.684	40344.263
44-52	-52520.685	40331.643
44-53	-52520.684	40318.824
44-54	-52549.682	40312.830
44-55	-52549.681	40326.915
44-56	-52549.679	40341.001
44-57	-52535.184	40312.834
44-58	-52535.183	40318.818
44-59	-52535.183	40326.919
44-60	-52535.183	40331.539
44-61	-52535.186	40341.005
44-62	-52535.187	40344.256



公園4

凡例

記号	境界標の種類
□	県コンクリート杭
□	県金属標
田	市コンクリート杭
⊕	市金属標
⊗	民コンクリート杭
⊗	民金属標
○	その他
◎	基準点



千葉県土気東土地区画整理組合

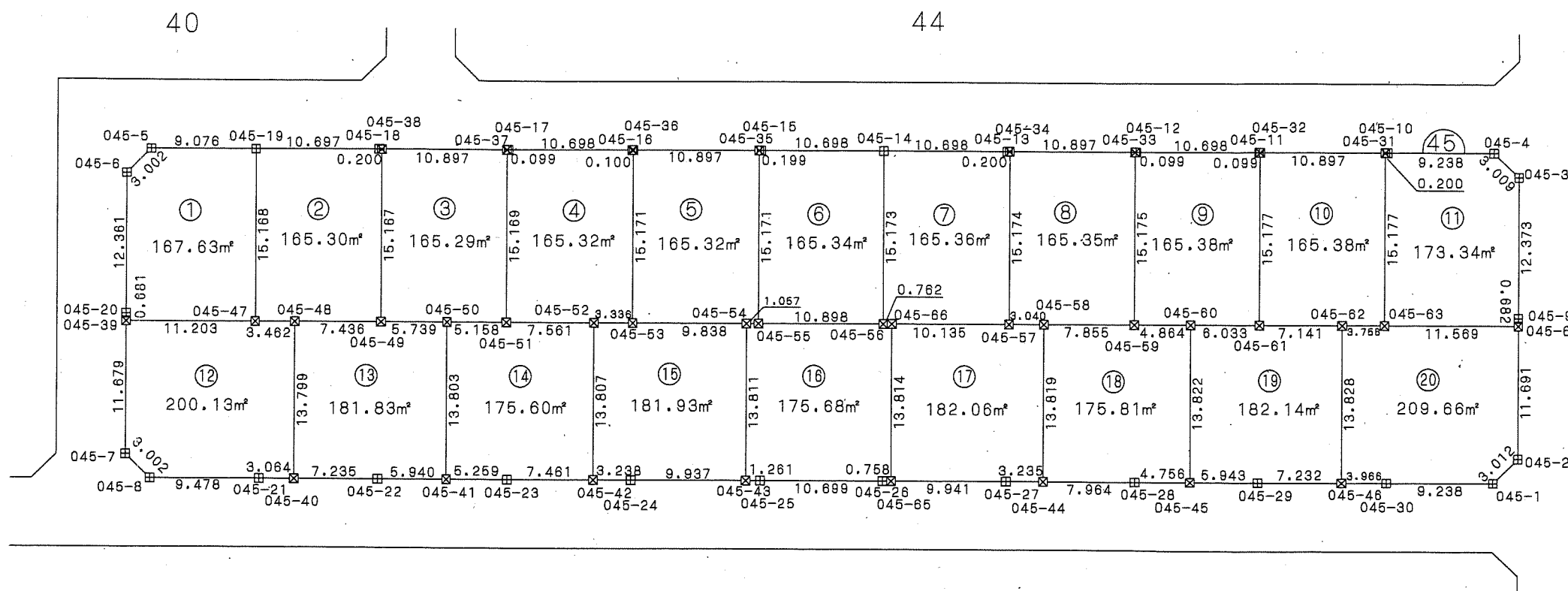
この位置図は、当該土地区画整理組合が土地区画整理法第103条の規定に基づく換地処分時（H22.8.1）に伴い作成したものの写しです。（換地処分時に土地権利者に送付したものの写し）

千葉県市街地開発コンサルタント協同組合

千葉県都市計画事業土気東特定土地区画整理事業 画地出来形確認測量図 (世界測地系)

縮尺1:500 全1葉の1

あすみが丘東二丁目9



公園4

座標一覧表

測点名	X座標	Y座標
045-1	-52584.688	40355.349
045-2	-52582.547	40357.468
045-3	-52557.801	40357.472
045-4	-52555.678	40355.339
045-5	-52555.692	40238.748
045-6	-52557.816	40238.826
045-7	-52582.538	40238.613
045-8	-52584.654	40238.743
045-9	-52570.174	40357.470
045-10	-52555.679	40346.101
045-11	-52555.680	40334.904
045-12	-52555.682	40324.206
045-13	-52555.683	40313.009
045-14	-52555.684	40302.311
045-15	-52555.686	40291.813
045-16	-52555.687	40280.416
045-17	-52555.688	40269.718
045-18	-52555.689	40258.521

測点名	X座標	Y座標
045-19	-52555.691	40247.824
045-20	-52570.177	40238.619
045-21	-52584.657	40248.221
045-22	-52584.660	40258.520
045-23	-52584.663	40269.719
045-24	-52584.666	40280.418
045-25	-52584.669	40291.617
045-26	-52584.672	40302.316
045-27	-52584.676	40313.015
045-28	-52584.679	40324.214
045-29	-52584.682	40334.913
045-30	-52584.685	40346.111
045-31	-52555.679	40345.901
045-32	-52555.680	40335.004
045-33	-52555.682	40324.106
045-34	-52555.683	40313.209
045-35	-52555.688	40291.413
045-36	-52555.687	40280.516
045-37	-52555.688	40269.618

測点名	X座標	Y座標
045-38	-52555.690	40258.721
045-39	-52570.859	40238.619
045-40	-52584.658	40251.285
045-41	-52584.662	40264.460
045-42	-52584.665	40277.180
045-43	-52584.669	40290.365
045-44	-52584.677	40316.250
045-45	-52584.680	40328.970
045-46	-52584.684	40342.145
045-47	-52570.859	40247.823
045-48	-52570.859	40251.285
045-49	-52570.858	40268.721
045-50	-52570.858	40284.460
045-51	-52570.858	40289.618
045-52	-52570.858	40277.180
045-53	-52570.858	40280.516
045-54	-52570.858	40290.355
045-55	-52570.858	40291.413
045-56	-52570.857	40302.311

測点名	X座標	Y座標
045-57	-52570.857	40313.209
045-58	-52570.857	40316.250
045-59	-52570.857	40324.106
045-60	-52570.857	40328.970
045-61	-52570.857	40335.004
045-62	-52570.856	40342.145
045-63	-52570.856	40345.901
045-64	-52570.856	40357.470
045-65	-52584.672	40303.074
045-66	-52570.857	40303.074

凡例

記号	境界標の種類
□	県コンクリート杭
□	県金属標
田	市コンクリート杭
⊕	市金属標
⊗	民コンクリート杭
⊗	民金属標
○	その他
◎	基準点



この位置図は、当該土地区画整理組合が土地区画整理法第103条の規定に基づく換地処分時 (H22.8.1) に伴い作成したものの写しです。(換地処分時に土地権利者に送付したものの写し)

千葉県土気東土地区画整理組合

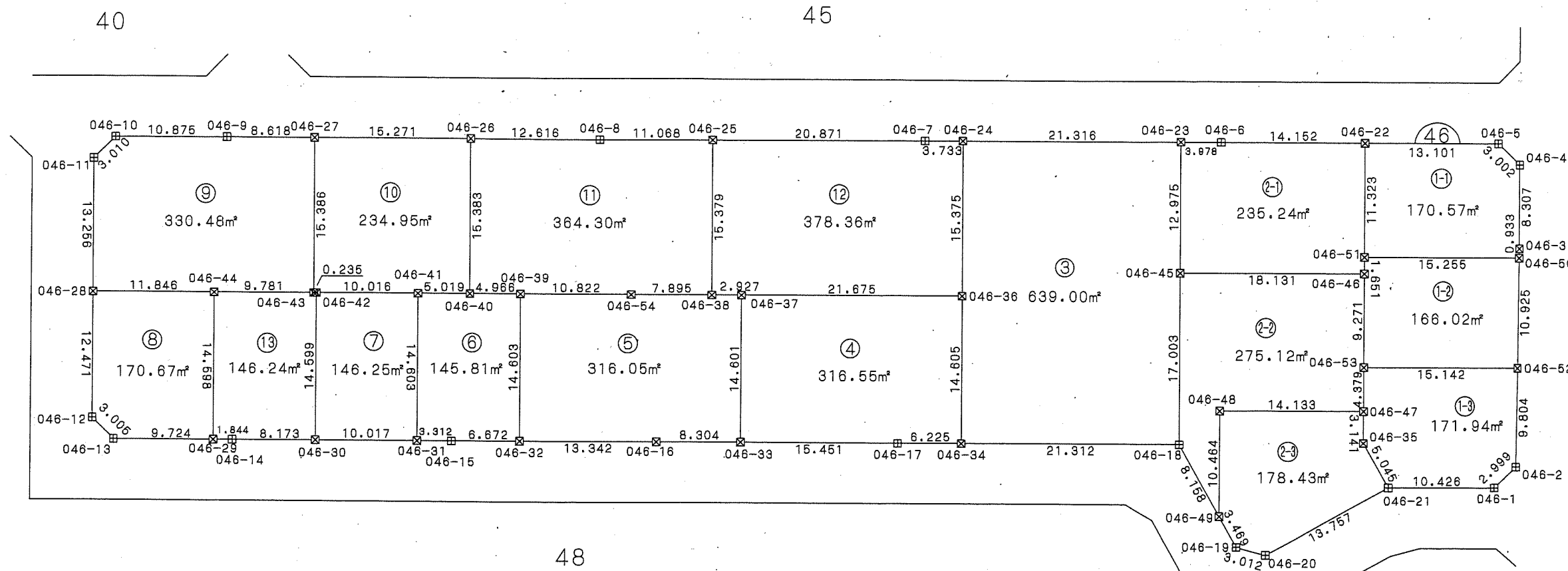
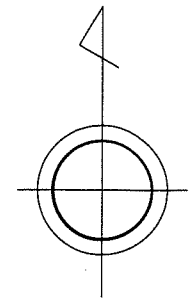
平成二十一年十一月

千葉県街地開発コンサルタント協同組合

千葉都市計画事業土気東特定土地区画整理事業 画地出来形確認測量図 (世界測地系)

縮尺1:500 全1葉の1

あすみが丘東二丁目10



写

座標一覧表

測点名	X座標	Y座標
046-1	-52624.838	40355.099
046-2	-52622.745	40357.248
046-3	-52601.083	40357.473
046-4	-52592.776	40357.474
046-5	-52590.695	40355.309
046-6	-52590.690	40328.056
046-7	-52590.685	40299.029
046-8	-52590.680	40267.090
046-9	-52590.673	40230.585
046-10	-52590.684	40219.710
046-11	-52592.805	40217.573
046-12	-52618.632	40217.577
046-13	-52620.662	40219.698
046-14	-52620.661	40231.266

測点名	X座標	Y座標
046-15	-52620.666	40252.768
046-16	-52620.682	40272.782
046-17	-52620.687	40296.537
046-18	-52620.687	40324.075
046-19	-52630.802	40329.775
046-20	-52631.601	40332.680
046-21	-52624.861	40344.673
046-22	-52590.693	40342.208
046-23	-52590.689	40324.078
046-24	-52590.686	40302.762
046-25	-52590.682	40278.158
046-26	-52590.678	40254.474
046-27	-52590.675	40239.203
046-28	-52606.081	40217.575
046-29	-52620.660	40229.422

測点名	X座標	Y座標
046-30	-52620.662	40239.439
046-31	-52620.665	40249.456
046-32	-52620.665	40259.440
046-33	-52620.664	40281.086
046-34	-52620.667	40302.762
046-35	-52620.459	40342.208
046-36	-52606.062	40302.762
046-37	-52606.062	40281.086
046-38	-52606.062	40278.158
046-39	-52606.062	40259.441
046-40	-52606.062	40254.474
046-41	-52606.062	40249.455
046-42	-52606.062	40239.439
046-43	-52606.062	40239.203
046-44	-52606.062	40229.421

測点名	X座標	Y座標
046-45	-52603.664	40324.077
046-46	-52603.668	40342.208
046-47	-52617.318	40342.208
046-48	-52617.314	40328.075
046-49	-52627.778	40328.074
046-50	-52602.016	40357.463
046-51	-52602.016	40342.208
046-52	-52612.941	40357.350
046-53	-52612.939	40342.208
046-54	-52606.062	40270.263

凡例

記号	境界標の種類
☒	県コンクリート杭
□	県金属標
田	市コンクリート杭
⊕	市金属標
☒	民コンクリート杭
⊗	民金属標
○	その他
◎	基準点

この位置図は、当該土地区画整理組合が土地区画整理法第103条の規定に基づく換地処分時 (H22.8.1) に伴い作成したものの写しです。(換地処分時に土地権利者に送付したものの写し)

千葉市土気東土地区画整理組合

平成二十一年十一月

千葉市街地開発コンサルタント協同組合

千葉県都市計画事業土気東特定土地区画整理事業 画地出来形確認測量図 (世界測地系)

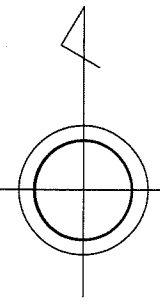
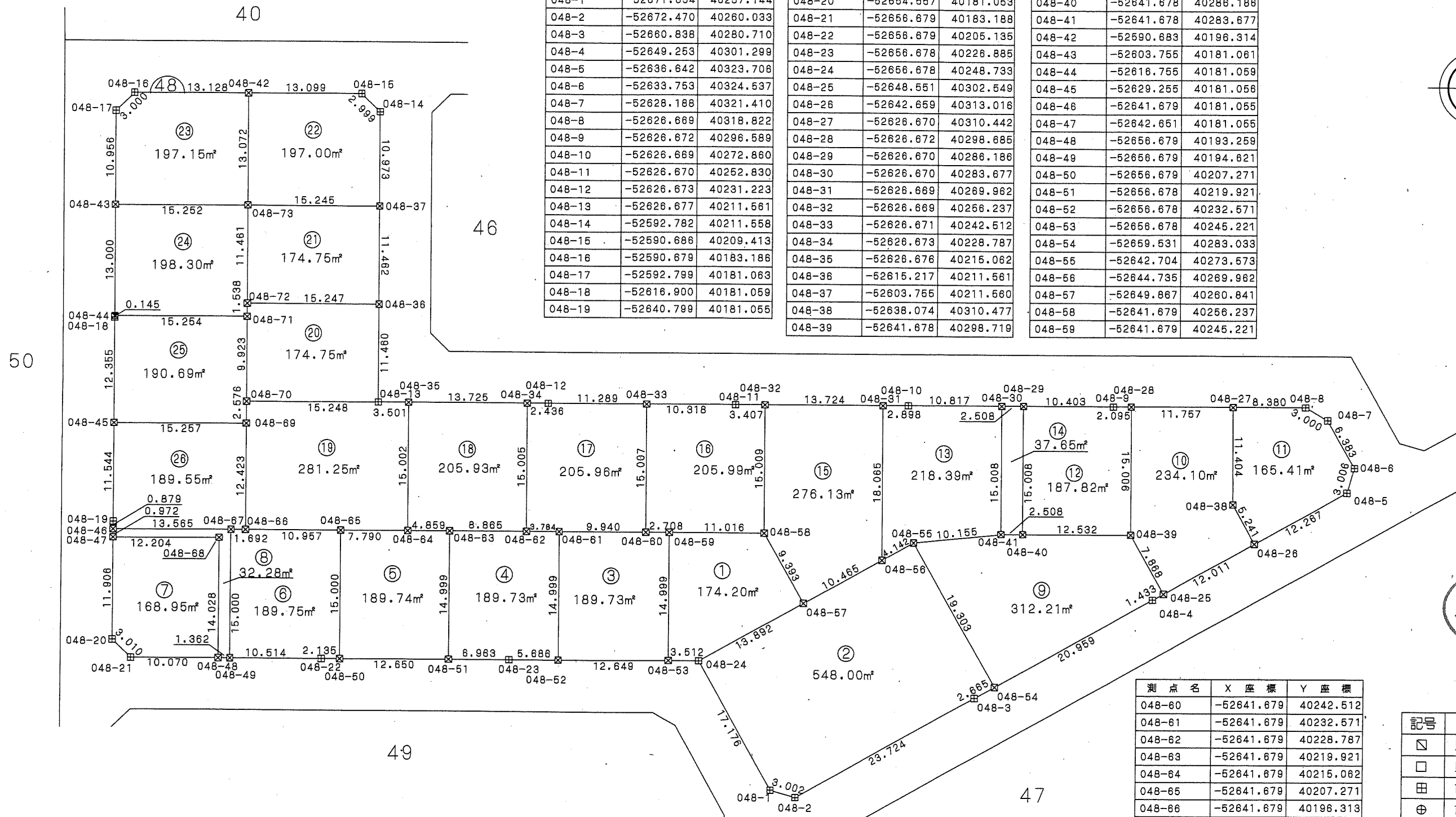
縮尺1:500 全1葉の1

平成二十一年十一月

あすみが丘東二丁目11

座標一覧表

測点名	X座標	Y座標	測点名	X座標	Y座標	測点名	X座標	Y座標
048-1	-52671.654	40257.144	048-20	-52654.557	40181.053	048-40	-52641.678	40286.186
048-2	-52672.470	40260.033	048-21	-52656.679	40183.188	048-41	-52641.678	40283.677
048-3	-52660.838	40280.710	048-22	-52656.679	40205.135	048-42	-52590.683	40196.314
048-4	-52649.253	40301.299	048-23	-52656.678	40226.885	048-43	-52603.755	40181.081
048-5	-52636.642	40323.706	048-24	-52656.678	40248.733	048-44	-52616.755	40181.059
048-6	-52633.753	40324.537	048-25	-52648.551	40302.549	048-45	-52629.255	40181.056
048-7	-52628.188	40321.410	048-26	-52642.659	40313.016	048-46	-52641.679	40181.055
048-8	-52626.669	40318.822	048-27	-52626.670	40310.442	048-47	-52642.651	40181.055
048-9	-52626.672	40296.589	048-28	-52626.672	40298.685	048-48	-52656.679	40193.259
048-10	-52626.669	40272.860	048-29	-52626.670	40286.186	048-49	-52656.679	40194.621
048-11	-52626.670	40252.830	048-30	-52626.670	40283.677	048-50	-52656.679	40207.271
048-12	-52626.673	40231.223	048-31	-52626.669	40269.962	048-51	-52656.678	40219.921
048-13	-52626.677	40211.561	048-32	-52626.669	40256.237	048-52	-52656.678	40232.571
048-14	-52592.782	40211.558	048-33	-52626.671	40242.512	048-53	-52656.678	40245.221
048-15	-52590.686	40209.413	048-34	-52626.673	40228.787	048-54	-52659.531	40283.033
048-16	-52590.679	40183.186	048-35	-52626.676	40215.062	048-55	-52642.704	40273.573
048-17	-52592.799	40181.063	048-36	-52615.217	40211.561	048-56	-52644.735	40269.962
048-18	-52616.900	40181.059	048-37	-52603.755	40211.560	048-57	-52649.867	40260.841
048-19	-52640.799	40181.055	048-38	-52638.074	40310.477	048-58	-52641.679	40256.237
			048-39	-52641.678	40298.719	048-59	-52641.679	40245.221



測点名	X座標	Y座標
048-60	-52641.679	40242.512
048-61	-52641.679	40232.571
048-62	-52641.679	40228.787
048-63	-52641.679	40219.921
048-64	-52641.679	40215.062
048-65	-52641.679	40207.271
048-66	-52641.679	40196.313
048-67	-52641.679	40194.621
048-68	-52642.650	40193.259
048-69	-52629.255	40196.313
048-70	-52626.679	40196.313
048-71	-52616.755	40196.313
048-72	-52615.217	40196.314
048-73	-52603.755	40196.314

凡例

記号	境界標の種類
□	県コンクリート杭
□	県金属標
田	市コンクリート杭
⊕	市金属標
⊗	民コンクリート杭
⊗	民金属標
○	その他
◎	基準点

千葉県土気東土地区画整理組合

この位置図は、当該土地区画整理組合が土地区画整理法第103条の規定に基づく換地処分時 (H22.8.1) に伴い作成したものの写しです。(換地処分時に土地権利者に送付したものの写し)

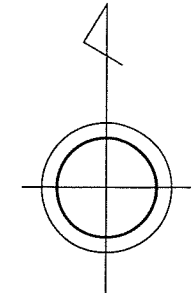
千葉県街地開発コンサルタント協同組合

千葉県都市計画事業土気東特定土地区画整理事業 画地出来形確認測量図 (世界測地系)

縮尺1:500 全1葉の1

平成二十一年十一月

あすみが丘東二丁目12

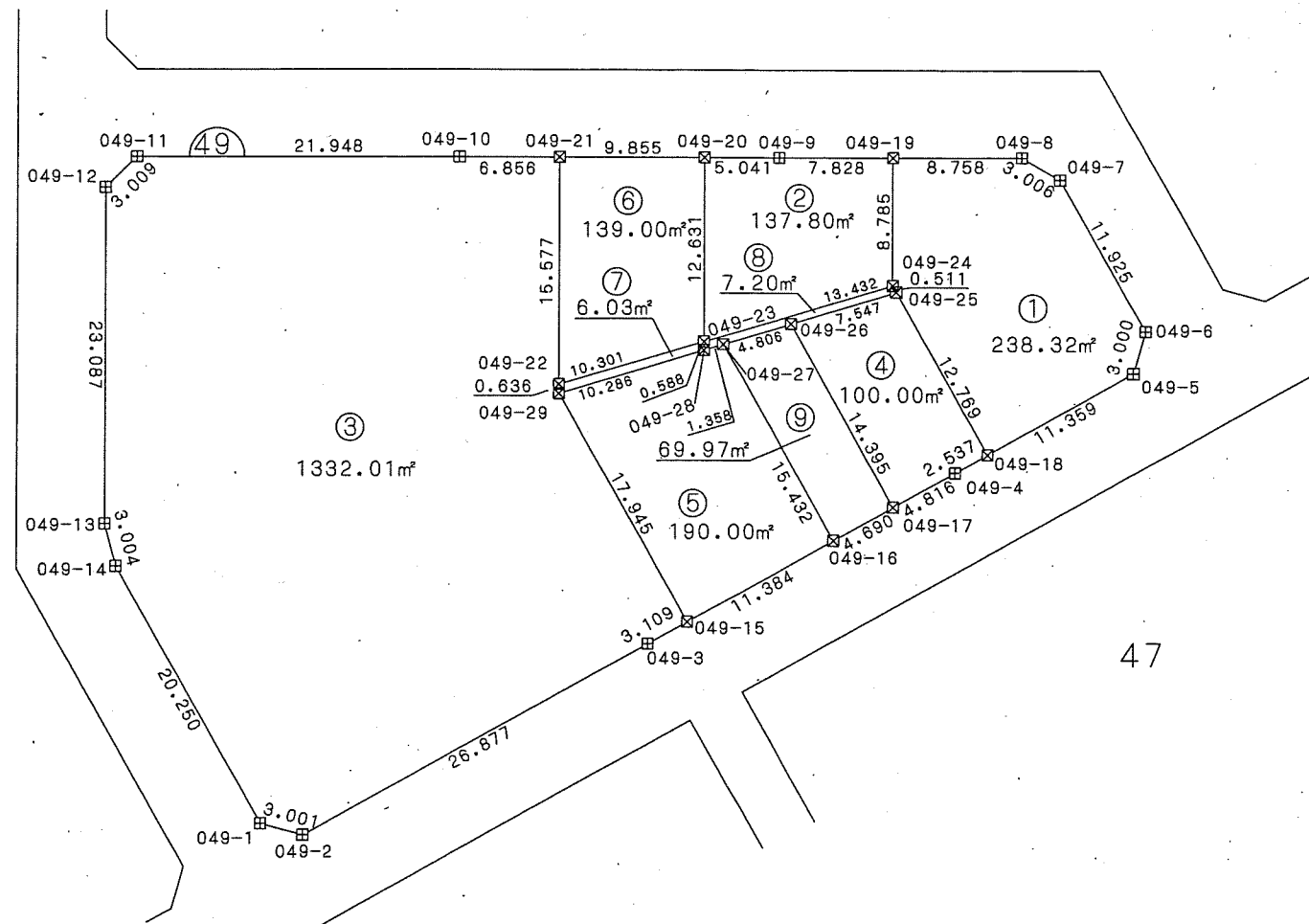


48

50

47

52



座標一覧表

測点名	X座標	Y座標
049-1	-52708.443	40191.751
049-2	-52709.234	40194.646
049-3	-52696.059	40218.073
049-4	-52684.294	40238.992
049-5	-52677.481	40251.105
049-6	-52674.591	40251.912
049-7	-52664.195	40246.068
049-8	-52662.679	40243.472
049-9	-52662.679	40226.885
049-10	-52662.679	40205.131
049-11	-52662.679	40183.183
049-12	-52664.803	40181.051
049-13	-52687.890	40181.055
049-14	-52690.798	40181.817
049-15	-52694.535	40220.783
049-16	-52688.954	40230.706
049-17	-52686.655	40234.794
049-18	-52683.050	40241.204
049-19	-52662.679	40234.713
049-20	-52662.679	40221.844
049-21	-52662.679	40211.988
049-22	-52678.256	40211.987
049-23	-52675.310	40221.843
049-24	-52671.464	40234.713
049-25	-52671.910	40234.963
049-26	-52674.105	40227.742
049-27	-52675.502	40223.143
049-28	-52675.898	40221.843
049-29	-52678.893	40211.987



凡例

記号	境界標の種類
□	県コンクリート杭
□	県金属標
田	市コンクリート杭
⊕	市金属標
⊗	民コンクリート杭
⊗	民金属標
○	その他
◎	基準点

千葉県土気東土地区画整理組合

千葉県街地開発コンサルタント協同組合

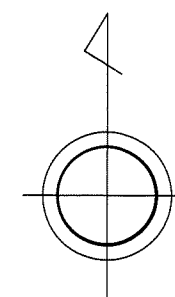
この位置図は、当該土地区画整理組合が土地区画整理法第103条の規定に基づく換地処分時 (H22.8.1) に伴い作成したものの写しです。(換地処分時に土地権利者に送付したものの写し)

千葉都市計画事業土気東特定土地区画整理事業 画地出来形確認測量図 (世界測地系)

縮尺1:500 全1葉の1

あすみが丘東二丁目14

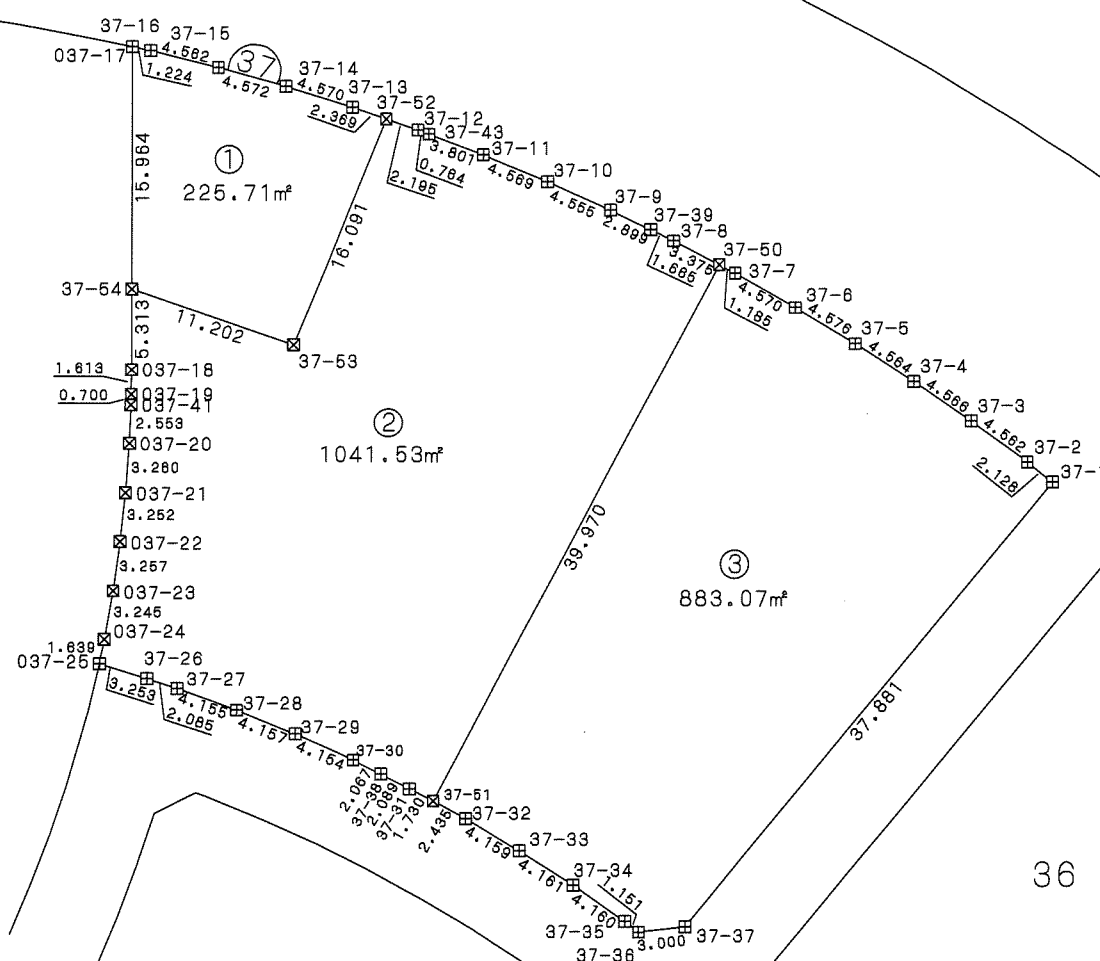
11



座標一覧表

測点名	X座標	Y座標
37-1	-52442.818	40490.793
37-2	-52441.498	40489.123
37-3	-52438.796	40485.447
37-4	-52436.204	40481.688
37-5	-52433.716	40477.861
37-6	-52431.346	40473.946
37-7	-52429.098	40469.966
37-8	-52426.981	40465.926
37-9	-52424.986	40461.820
37-10	-52423.104	40457.871
37-11	-52421.345	40453.454
37-12	-52419.725	40449.185
37-13	-52418.239	40444.869
37-14	-52416.874	40440.507
37-15	-52415.652	40436.101
37-16	-52414.557	40431.672
037-17	-52414.300	40430.475
037-18	-52435.578	40430.475
037-19	-52437.191	40430.460
037-20	-52440.443	40430.341
037-21	-52443.895	40430.109
037-22	-52446.930	40429.771
037-23	-52450.167	40429.323
037-24	-52453.352	40428.751
037-25	-52454.980	40428.433
37-26	-52455.950	40431.532
37-27	-52456.584	40433.519
37-28	-52457.998	40437.426
37-29	-52459.556	40441.280
37-30	-52461.255	40445.071
37-31	-52463.130	40448.780
37-32	-52465.087	40452.458
37-33	-52467.209	40456.036
37-34	-52469.460	40459.536
37-35	-52471.834	40462.953
37-36	-52472.533	40463.868
37-37	-52472.170	40466.846
37-38	-52462.173	40446.923
37-39	-52426.251	40464.429
037-41	-52437.891	40430.441
37-43	-52419.997	40449.900
37-50	-52428.548	40468.916
37-51	-52463.927	40450.316
37-52	-52419.011	40447.109
37-53	-52433.924	40441.063
37-54	-52430.265	40430.475

公園4



36

137

35

凡例

記号	境界標の種類
☒	県コンクリート杭
□	県金属標
田	市コンクリート杭
⊕	市金属標
☒	民コンクリート杭
⊗	民金属標
○	その他
◎	基準点

千葉市土気東土地区画整理組合

平成二十一年十一月

千葉市街地開発コンサルタント協同組合

千葉県都市計画事業土気東特定土地区画整理事業 画地出来形確認測量図 (世界測地系)

縮尺1:500 全1葉の1

平成二十一年十一月

あすみが丘東二丁目15

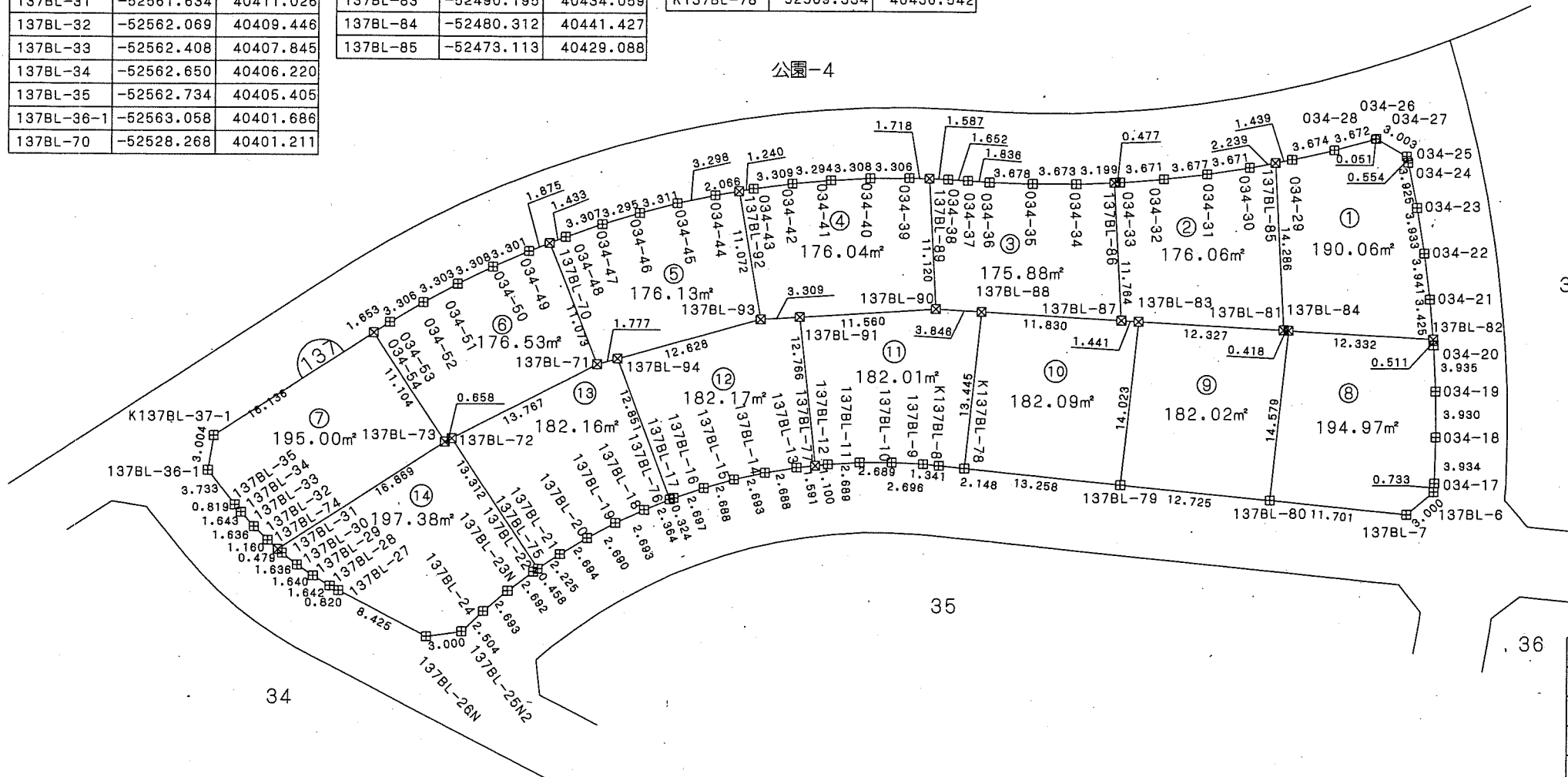
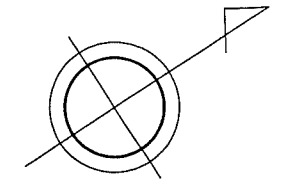
座標一覧表

測点名	X座標	Y座標
034-17	-52476.716	40459.409
034-18	-52474.464	40456.183
034-19	-52472.340	40452.877
034-20	-52470.333	40449.492
034-21	-52468.454	40446.033
034-22	-52466.706	40442.501
034-23	-52465.097	40438.912
034-24	-52463.624	40435.274
034-25	-52463.434	40434.754
034-26	-52464.802	40432.081
034-27	-52464.850	40432.063
034-28	-52468.338	40430.914
034-29	-52471.783	40429.638
034-30	-52475.180	40428.228
034-31	-52478.519	40426.703
034-32	-52481.802	40425.048
034-33	-52485.020	40423.281
034-34	-52488.167	40421.381
034-35	-52491.237	40419.365
034-36	-52494.245	40417.249
034-37	-52495.697	40416.126
034-38	-52497.022	40415.139
034-39	-52499.723	40413.236
034-40	-52502.505	40411.449
034-41	-52505.361	40409.779
034-42	-52508.265	40408.225
034-43	-52511.247	40406.790
034-44	-52514.281	40405.476
034-45	-52517.358	40404.289
034-46	-52520.496	40403.233
034-47	-52523.656	40402.299
034-48	-52526.864	40401.496
034-49	-52530.103	40400.827
034-50	-52533.360	40400.287
034-51	-52536.643	40399.882
034-52	-52539.935	40399.615
034-53	-52543.238	40399.479
034-54	-52544.891	40399.467
137BL-6	-52477.157	40459.994
137BL-7	-52480.134	40460.363
137BL-9	-52512.042	40434.343
137BL-10	-52514.219	40432.752
137BL-11	-52516.469	40431.280
137BL-12	-52518.801	40429.942
137BL-13	-52521.203	40428.728
137BL-14	-52523.662	40427.643
137BL-15	-52526.180	40426.688
137BL-16	-52528.741	40425.873
137BL-17	-52531.351	40425.194
137BL-18	-52533.986	40424.666
137BL-19	-52536.649	40424.265

測点名	X座標	Y座標
137BL-20	-52539.328	40424.021
137BL-21	-52542.020	40423.913
137BL-22	-52544.703	40423.952
137BL-23	-52547.389	40424.130
137BL-24	-52550.061	40424.464
137BL-25N2	-52552.526	40424.907
137BL-26N	-52555.241	40423.631
137BL-27	-52559.374	40416.289
137BL-28	-52559.765	40415.568
137BL-29	-52560.469	40414.085
137BL-30	-52561.103	40412.573
137BL-31	-52561.634	40411.026
137BL-32	-52562.069	40409.446
137BL-33	-52562.408	40407.845
137BL-34	-52562.650	40406.220
137BL-35	-52562.734	40405.405
137BL-36-1	-52563.058	40401.686
137BL-70	-52528.268	40401.211

測点名	X座標	Y座標
137BL-71	-52530.542	40412.048
137BL-72	-52544.236	40410.631
137BL-73	-52544.891	40410.571
137BL-74	-52561.760	40410.564
137BL-75	-52544.245	40423.943
137BL-76	-52531.669	40425.133
137BL-77	-52519.783	40429.446
137BL-79	-52499.061	40444.923
137BL-80	-52489.200	40452.966
137BL-81	-52479.976	40441.676
137BL-82	-52470.087	40449.044
137BL-83	-52490.195	40434.059
137BL-84	-52480.312	40441.427
137BL-85	-52473.113	40429.088

測点名	X座標	Y座標
137BL-86	-52485.427	40423.033
137BL-87	-52491.350	40433.197
137BL-88	-52500.834	40426.125
137BL-89	-52498.316	40414.221
137BL-90	-52503.918	40423.827
137BL-91	-52513.953	40418.089
137BL-92	-52512.386	40406.299
137BL-93	-52516.824	40416.443
137BL-94	-52528.851	40412.595
K137BL-8	-52510.998	40435.184
K137BL-37	-52561.027	40399.472
K137BL-78	-52509.334	40436.542



凡例

記号	境界標の種類
□	県コンクリート杭
□	県金属標
田	市コンクリート杭
⊕	市金属標
⊗	民コンクリート杭
⊗	民金属標
○	その他
◎	基準点



この位置図は、当該土地区画整理組合が土地区画整理法第103条の規定に基づく換地処分時 (H22.8.1) に伴い作成したものの写しです。(換地処分時に土地権利者に送付したものの写し)

千葉県街地開発コンサルタント協同組合

千葉県土気東土地区画整理組合

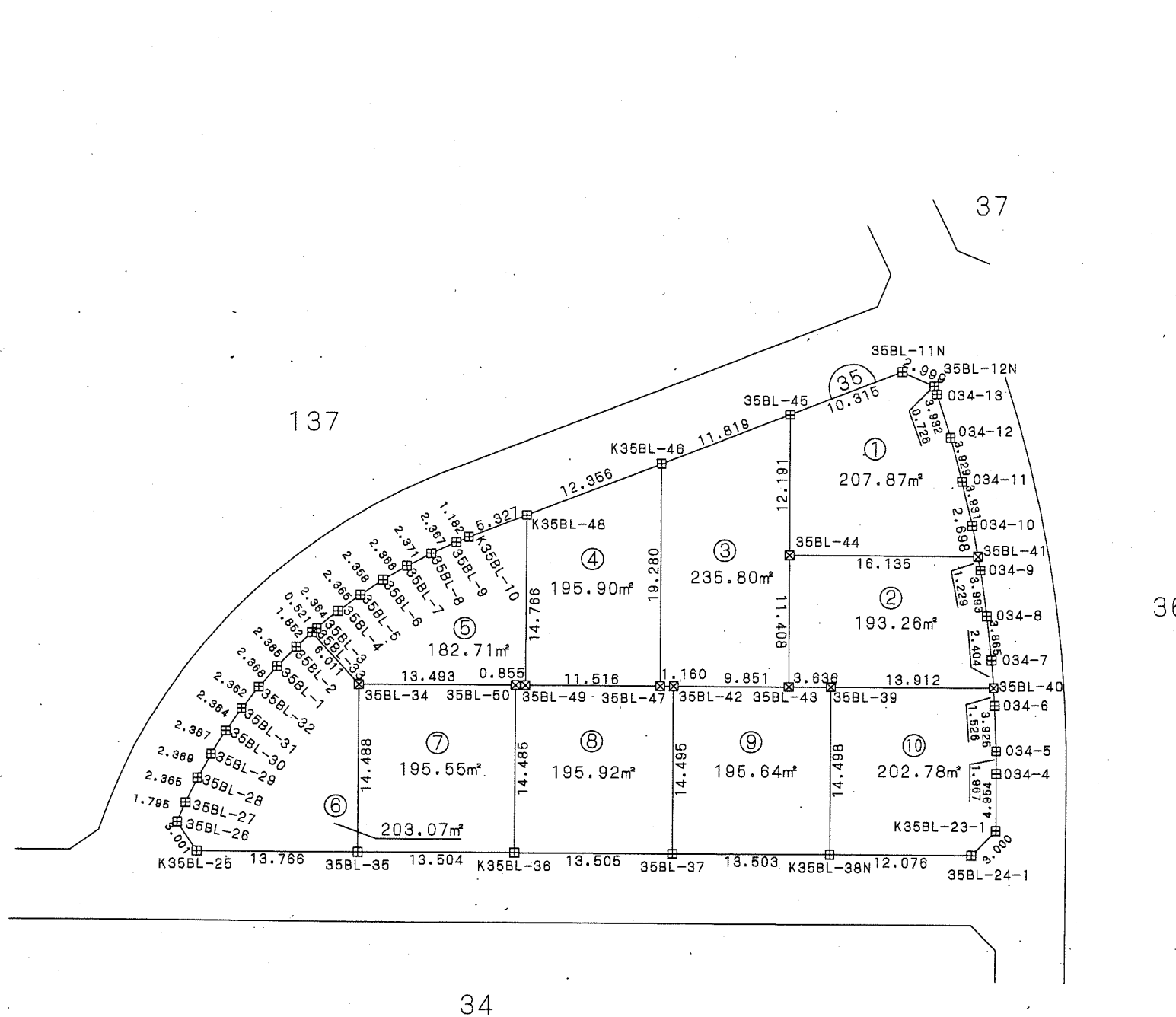
千葉都市計画事業土気東特定土地区画整理事業 画地出来形確認測量図 (世界測地系)

縮尺1:500 全1葉の1

あすみが丘東二丁目16

座標一覧表

測点名	X座標	Y座標
034-4	-52510.216	40489.235
034-5	-52508.509	40488.256
034-6	-52505.181	40486.207
034-7	-52501.893	40484.021
034-8	-52498.754	40481.766
034-9	-52495.604	40479.312
034-10	-52492.596	40476.786
034-11	-52489.686	40474.143
034-12	-52486.875	40471.397
034-13	-52484.169	40468.543
35BL-1	-52532.709	40431.065
35BL-2	-52530.419	40431.657
35BL-3	-52528.157	40432.378
35BL-4	-52525.947	40433.218
35BL-5	-52523.783	40434.173
35BL-6	-52521.678	40435.237
35BL-7	-52519.627	40436.422
35BL-8	-52517.638	40437.713
35BL-9	-52515.728	40439.112
35BL-11N	-52483.941	40465.008
35BL-12N	-52483.689	40467.997
35BL-24-1	-52517.427	40490.864
35BL-26	-52548.598	40430.349
35BL-27	-52546.816	40430.127
35BL-28	-52544.456	40429.968
35BL-29	-52542.087	40429.938
35BL-30	-52539.721	40430.025
35BL-31	-52537.367	40430.249
35BL-32	-52535.030	40430.592
35BL-33	-52528.653	40432.218
35BL-34	-52530.566	40437.917
35BL-35	-52543.194	40445.019
35BL-37	-52529.966	40468.568
35BL-39	-52510.712	40473.232
35BL-40	-52503.892	40485.358
35BL-41	-52494.689	40478.521
35BL-42	-52517.324	40461.476
35BL-43	-52512.495	40470.063
35BL-44	-52502.562	40464.451
35BL-45	-52491.931	40458.484
35BL-47	-52517.893	40460.465
35BL-49	-52523.540	40450.428
35BL-50	-52523.964	40449.685
K35BL-10	-52514.792	40439.834
K35BL-23-1	-52514.535	40491.663
K35BL-25	-52549.954	40433.027
K35BL-36	-52536.584	40456.795
K35BL-38N	-52523.349	40480.339
K35BL-46	-52501.089	40451.012
K35BL-48	-52510.663	40443.201



凡例

記号	境界標の種類
□	県コンクリート杭
□	県金属標
田	市コンクリート杭
⊕	市金属標
⊗	民コンクリート杭
⊗	民金属標
○	その他
◎	基準点

千葉市土気東土地区画整理組合

平成二十一年十一月

千葉市街地開発コンサルタント協同組合

この位置図は、当該土地区画整理組合が土地区画整理法第103条の規定に基づく換地処分時 (H22.8.1) に伴い作成したものの写しです。(換地処分時に土地権利者に送付したものの写し)

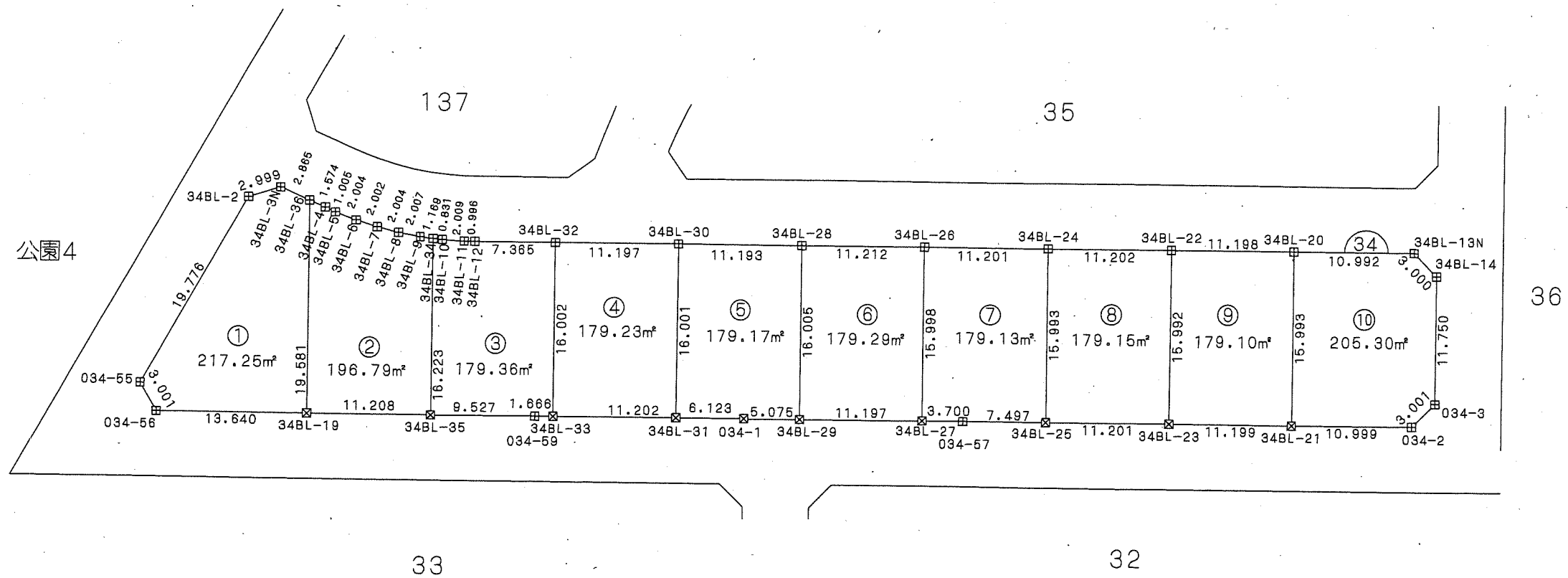
千葉都市計画事業土気東特定土地区画整理事業 画地出来形確認測量図 (世界測地系)

縮尺1:500 全1葉の1

あすみが丘東二丁目17

座標一覧表

測点名	X座標	Y座標
034-1	-52566.443	40448.687
034-2	-52536.605	40501.644
034-3	-52533.715	40502.455
034-55	-52591.085	40399.480
034-56	-52592.603	40402.069
034-57	-52556.646	40465.992
034-59	-52575.759	40432.036
34BL-2	-52571.309	40399.471
34BL-3N	-52569.102	40401.603
34BL-4	-52568.709	40405.926
34BL-5	-52568.618	40406.926
34BL-6	-52568.320	40408.908
34BL-7	-52567.912	40410.868
34BL-8	-52567.376	40412.799
34BL-9	-52566.731	40414.700
34BL-10	-52565.963	40416.548
34BL-11	-52565.091	40418.358
34BL-12	-52564.606	40419.229
34BL-13N	-52522.658	40493.805
34BL-14	-52523.475	40496.692
34BL-19	-52585.914	40413.957
34BL-20	-52528.048	40484.225
34BL-21	-52541.994	40492.055
34BL-22	-52533.636	40474.464
34BL-23	-52547.482	40482.292
34BL-24	-52539.028	40464.700
34BL-25	-52552.974	40472.529
34BL-26	-52544.512	40454.933
34BL-27	-52558.461	40462.767
34BL-28	-52550.008	40445.160
34BL-29	-52563.956	40453.011
34BL-30	-52555.500	40435.408
34BL-31	-52569.447	40443.251
34BL-32	-52560.993	40425.648
34BL-33	-52574.943	40433.489
34BL-34	-52566.282	40415.780
34BL-35	-52580.425	40423.729
34BL-36	-52588.847	40404.357



凡例

記号	境界標の種類
☒	県コンクリート杭
□	県金属標
田	市コンクリート杭
⊕	市金属標
☒	民コンクリート杭
⊗	民金属標
○	その他
◎	基準点

写

この位置図は、当該土地区画整理組合が土地区画整理法第103条の規定に基づく換地処分時 (H22.8.1) に伴い作成したものの写しです。(換地処分時に土地権利者に送付したものの写し)

千葉市土気東土地区画整理組合

平成二十一年十一月

千葉市街地開発コンサルタント協同組合

千葉県都市計画事業土気東特定土地区画整理事業 画地出来形確認測量図 (世界測地系)

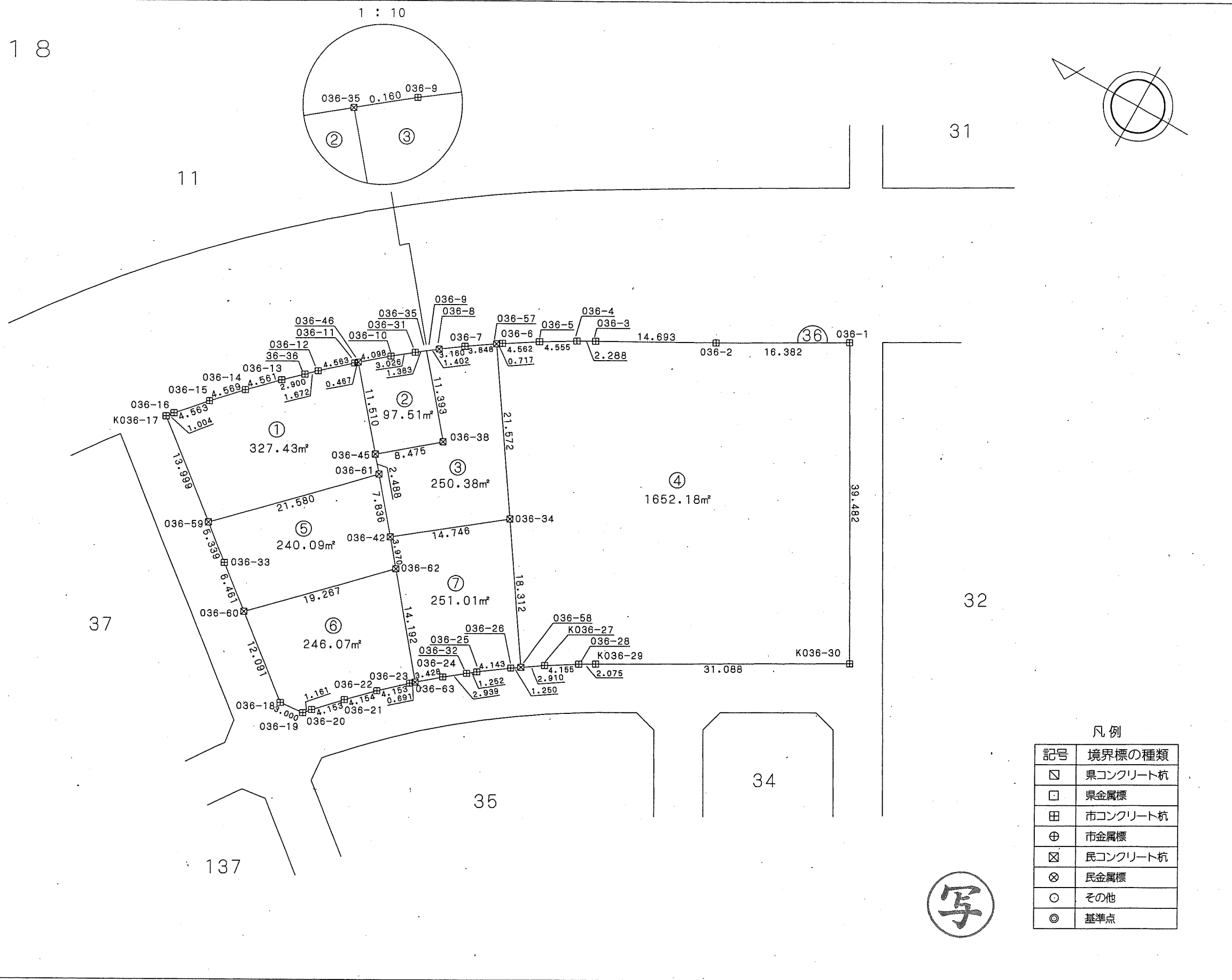
縮尺1:500 全1葉の1

平成二十一年十一月

あすみが丘東二丁目18

座標一覧表

測点名	X座標	Y座標
036-1	-52515.008	40544.119
036-2	-52500.725	40536.096
036-3	-52487.813	40529.084
036-4	-52485.807	40527.983
036-5	-52481.873	40525.686
036-6	-52478.005	40523.266
036-7	-52474.208	40520.730
036-8	-52471.631	40518.900
036-9	-52470.500	40518.070
036-10	-52466.899	40515.257
036-11	-52463.389	40512.336
036-12	-52459.966	40509.318
036-13	-52456.639	40506.181
036-14	-52453.409	40502.960
036-15	-52450.272	40499.637
036-16	-52447.242	40496.224
036-19	-52478.958	40471.739
036-20	-52479.733	40472.604
036-21	-52482.588	40475.621
036-22	-52485.561	40478.523
036-23	-52488.640	40481.311
036-24	-52491.792	40483.965
036-25	-52495.092	40486.550
036-26	-52498.457	40488.968
036-28	-52505.466	40493.442
036-31	-52469.284	40517.120
036-32	-52494.107	40485.776
036-33	-52461.597	40483.227
036-34	-52489.356	40504.906
036-35	-52470.374	40517.972
036-36	-52458.751	40508.169
036-38	-52477.638	40509.194
036-42	-52477.715	40495.854
036-45	-52471.110	40503.789
036-46	-52463.747	40512.637
036-57	-52477.408	40522.868
036-58	-52499.499	40489.659
036-59	-52457.458	40486.601
036-60	-52466.602	40479.141
036-61	-52472.702	40501.877
036-62	-52480.219	40492.772
036-63	-52489.169	40481.757
K036-17	-52446.607	40495.446
K036-18	-52475.968	40471.494
K036-27	-52501.924	40491.268
K036-29	-52507.273	40494.464
K036-30	-52534.367	40509.708



凡例

記号	境界標の種類
☒	県コンクリート杭
□	県金属標
田	市コンクリート杭
⊕	市金属標
☒	民コンクリート杭
⊗	民金属標
○	その他
◎	基準点

写

この位置図は、当該土地区画整理組合が土地区画整理法第103条の規定に基づく換地処分時 (H22.8.1) に伴い作成したものの写しです。(換地処分時に土地権利者に送付したものの写し)

千葉県土気東土地区画整理組合

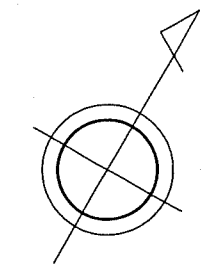
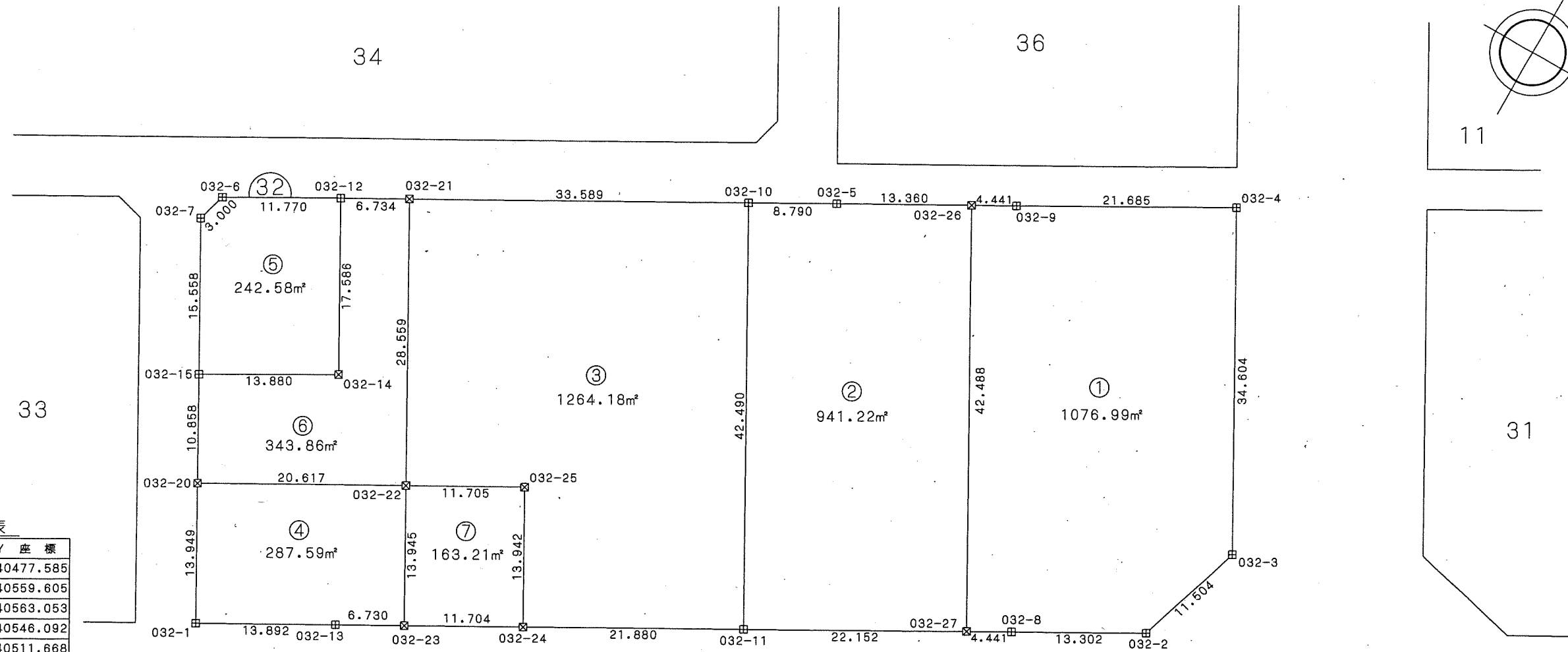
千葉県街地開発コンサルタント協同組合

千葉県都市計画事業土気東特定土地区画整理事業 画地出来形確認測量図 (世界測地系)

縮尺1:500 全1葉の1

平成二十一年十一月

あすみが丘東二丁目19



座標一覧表

測点名	X座標	Y座標
032-1	-52605.783	40477.585
032-2	-52559.648	40559.605
032-3	-52548.672	40563.053
032-4	-52518.510	40546.092
032-5	-52537.857	40511.668
032-6	-52567.704	40458.601
032-7	-52570.596	40457.802
032-8	-52566.167	40548.009
032-9	-52529.135	40527.188
032-10	-52542.165	40504.006
032-11	-52579.204	40524.829
032-12	-52561.923	40468.854
032-13	-52598.972	40489.693
032-14	-52577.251	40477.475
032-15	-52584.155	40465.433
032-20	-52593.622	40470.752
032-21	-52558.623	40474.725
032-22	-52583.517	40488.723
032-23	-52595.672	40495.559
032-24	-52589.933	40505.760
032-25	-52577.780	40498.926
032-26	-52531.910	40523.915
032-27	-52568.345	40544.138
032-28	-52527.171	40550.962
032-29	-52539.972	40528.185

凡例

記号	境界標の種類
□	県コンクリート杭
□	県金属標
田	市コンクリート杭
⊕	市金属標
⊗	民コンクリート杭
⊗	民金属標
○	その他
◎	基準点



102

千葉県土気東土地区画整理組合

この位置図は、当該土地区画整理組合が土地区画整理法第103条の規定に基づく換地処分時 (H22.8.1) に伴い作成したものの写しです。(換地処分時に土地権利者に送付したものの写し)

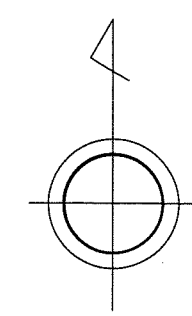
千葉県街地開発コンサルタント協同組合

千葉都市計画事業土気東特定土地区画整理事業 画地出来形確認測量図 (世界測地系)

縮尺1:500 全1葉の1

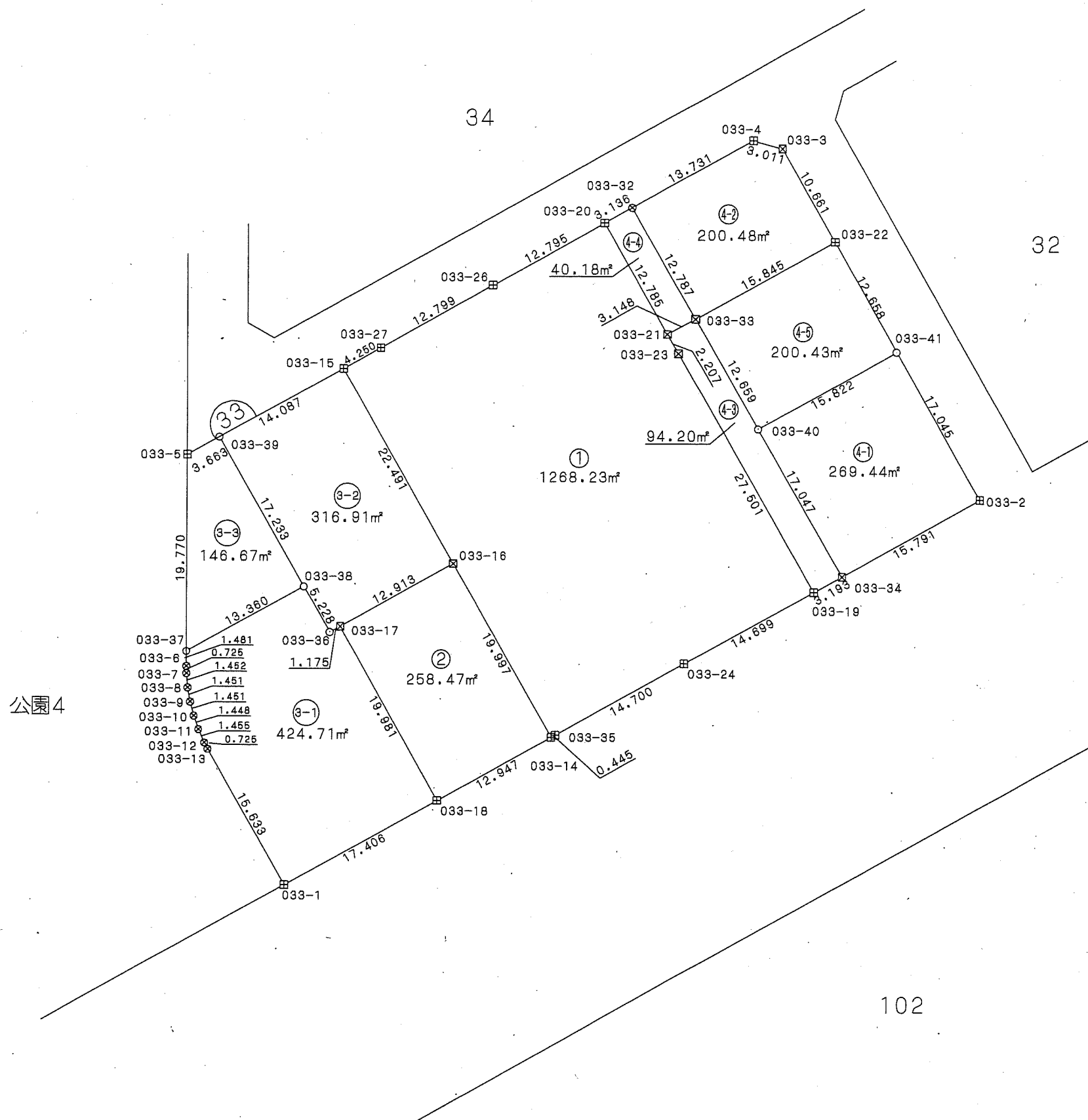
平成二十一年十一月

あすみが丘東二丁目20



座標一覧表

測点名	X座標	Y座標
033-1	-52647.532	40403.325
033-2	-52608.723	40472.346
033-3	-52573.534	40452.570
033-4	-52572.719	40449.671
033-5	-52604.320	40393.484
033-6	-52625.671	40393.479
033-7	-52626.296	40393.604
033-8	-52627.743	40393.622
033-9	-52629.172	40393.672
033-10	-52630.578	40394.230
033-11	-52631.942	40394.715
033-12	-52633.263	40395.326
033-13	-52633.906	40395.662
033-14	-52632.658	40429.785
033-15	-52595.623	40408.958
033-16	-52615.227	40419.983
033-17	-52621.566	40408.733
033-18	-52638.999	40418.496
033-19	-52618.034	40455.801
033-20	-52580.994	40434.973
033-21	-52592.137	40441.243
033-22	-52582.826	40457.798
033-23	-52594.061	40442.325
033-24	-52625.237	40442.987
033-26	-52587.266	40423.820
033-27	-52593.541	40412.664
033-32	-52579.458	40437.708
033-33	-52590.594	40443.988
033-34	-52616.467	40458.584
033-35	-52632.440	40430.173
033-36	-52622.101	40407.687
033-37	-52624.090	40393.479
033-38	-52617.544	40405.125
033-39	-52602.524	40396.677
033-40	-52601.620	40450.208
033-41	-52593.862	40463.998



凡例

記号	境界標の種類
☒	県コンクリート杭
□	県金属標
田	市コンクリート杭
⊕	市金属標
⊗	民コンクリート杭
⊗	民金属標
○	その他
◎	基準点

千葉市土気東土地区画整理組合

この位置図は、当該土地区画整理組合が土地区画整理法第103条の規定に基づく換地処分時 (H22.8.1) に伴い作成したものの写しです。(換地処分時に土地権利者に送付したものの写し)

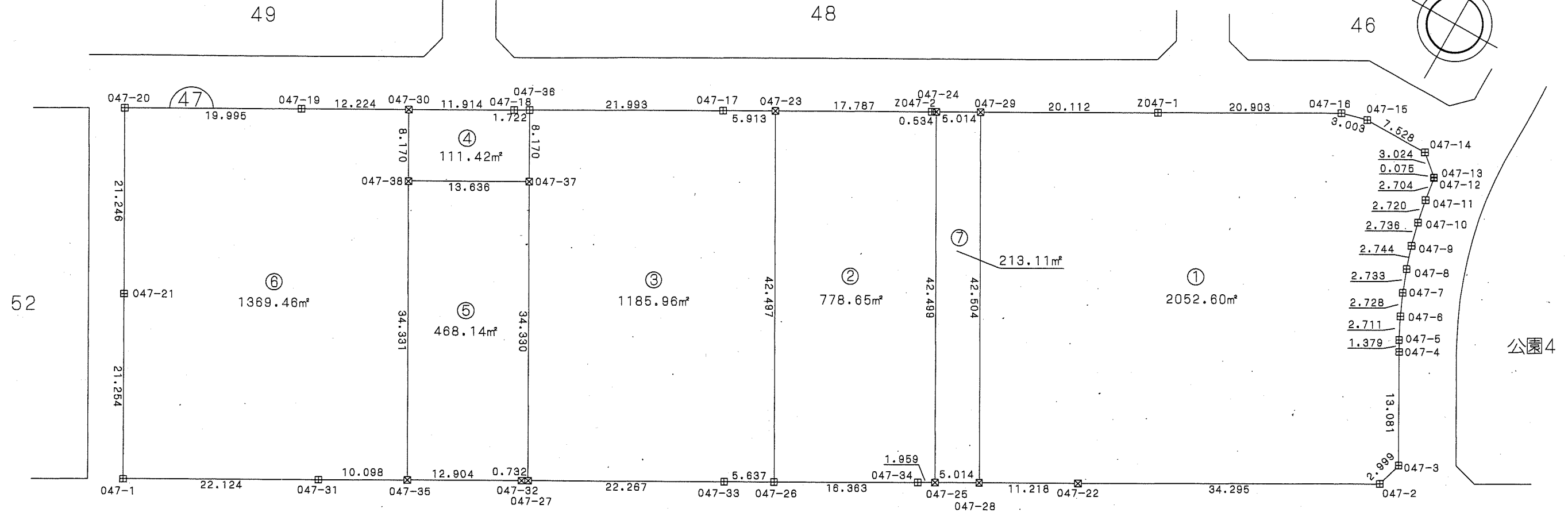
千葉市街地開発コンサルタント協同組合

千葉都市計画事業土気東特定土地区画整理事業 画地出来形確認測量図 (世界測地系)

縮尺1:500 全1葉の1

平成二十一年十一月

あすみが丘東二丁目21



52

公園4

写

座標一覧表

測点名	X座標	Y座標
047-1	-52736.384	40245.344
047-2	-52666.477	40369.651
047-3	-52663.590	40370.465
047-4	-52652.188	40364.053
047-5	-52650.987	40363.374
047-6	-52648.557	40362.170
047-7	-52646.066	40361.080
047-8	-52643.495	40360.124
047-9	-52640.881	40359.289
047-10	-52638.232	40358.602

測点名	X座標	Y座標
047-11	-52635.568	40358.048
047-12	-52632.896	40357.628
047-13	-52632.822	40357.615
047-14	-52630.845	40355.326
047-15	-52630.863	40347.798
047-16	-52631.830	40344.894
047-17	-52666.075	40283.650
047-18	-52677.701	40262.980
047-19	-52689.535	40241.941
047-20	-52699.338	40224.513
047-21	-52717.857	40234.927

測点名	X座標	Y座標
047-22	-52683.288	40339.758
047-23	-52663.176	40288.804
047-24	-52654.193	40304.773
047-25	-52691.237	40325.605
047-26	-52700.218	40309.634
047-27	-52713.902	40285.314
047-28	-52688.782	40329.977
047-29	-52651.734	40309.143
047-30	-52683.542	40252.596
047-31	-52725.539	40264.628
047-32	-52714.261	40284.676

101

測点名	X座標	Y座標
047-33	-52702.981	40304.720
047-34	-52692.195	40323.896
047-35	-52720.588	40273.429
047-36	-52676.857	40264.481
047-37	-52683.979	40268.486
047-38	-52690.664	40256.601
Z047-1	-52641.870	40326.670
Z047-2	-52654.455	40304.307

近隣公園

凡例

記号	境界標の種類
□	県コンクリート杭
□	県金属標
田	市コンクリート杭
⊕	市金属標
⊗	民コンクリート杭
⊗	民金属標
○	その他
◎	基準点

千葉市土気東土地区画整理組合

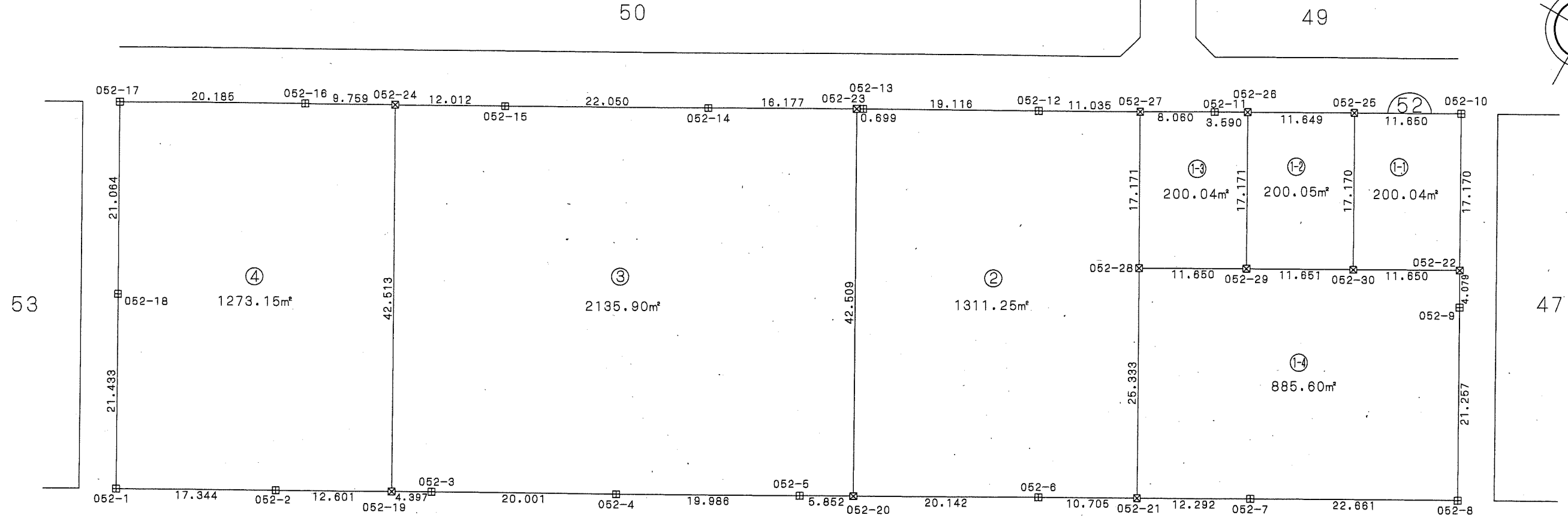
この位置図は、当該土地区画整理組合が土地区画整理法第103条の規定に基づく換地処分時 (H22.8.1) に伴い作成したものの写しです。(換地処分時に土地権利者に送付したものの写し)

千葉県都市計画事業土気東特定土地区画整理事業 画地出来形確認測量図 (世界測地系)

縮尺1:500 全1葉の1

平成二十一年十一月

あすみが丘東二丁目22



座標一覧表

測点名	X座標	Y座標
052-1	-52809.901	40114.603
052-2	-52801.410	40129.727
052-3	-52793.075	40144.543
052-4	-52783.278	40161.980
052-5	-52773.489	40179.395
052-6	-52760.721	40202.050
052-7	-52749.456	40222.100
052-8	-52738.349	40241.853
052-9	-52719.820	40231.434
052-10	-52701.297	40221.018

測点名	X座標	Y座標
052-11	-52714.476	40197.579
052-12	-52723.834	40180.934
052-13	-52733.203	40164.271
052-14	-52741.477	40149.561
052-15	-52752.287	40130.342
052-16	-52762.959	40111.365
052-17	-52772.858	40093.773
052-18	-52791.222	40104.091
052-19	-52795.231	40140.710
052-20	-52770.599	40184.488
052-21	-52755.477	40211.383

測点名	X座標	Y座標
052-22	-52716.264	40229.434
052-23	-52733.548	40163.661
052-24	-52758.175	40119.872
052-25	-52707.007	40210.863
052-26	-52712.716	40200.708
052-27	-52718.426	40190.553
052-28	-52733.394	40198.968
052-29	-52727.684	40209.123
052-30	-52721.974	40219.279

凡例

記号	境界標の種類
☒	県コンクリート杭
□	県金属標
田	市コンクリート杭
⊕	市金属標
☒	民コンクリート杭
⊗	民金属標
○	その他
◎	基準点



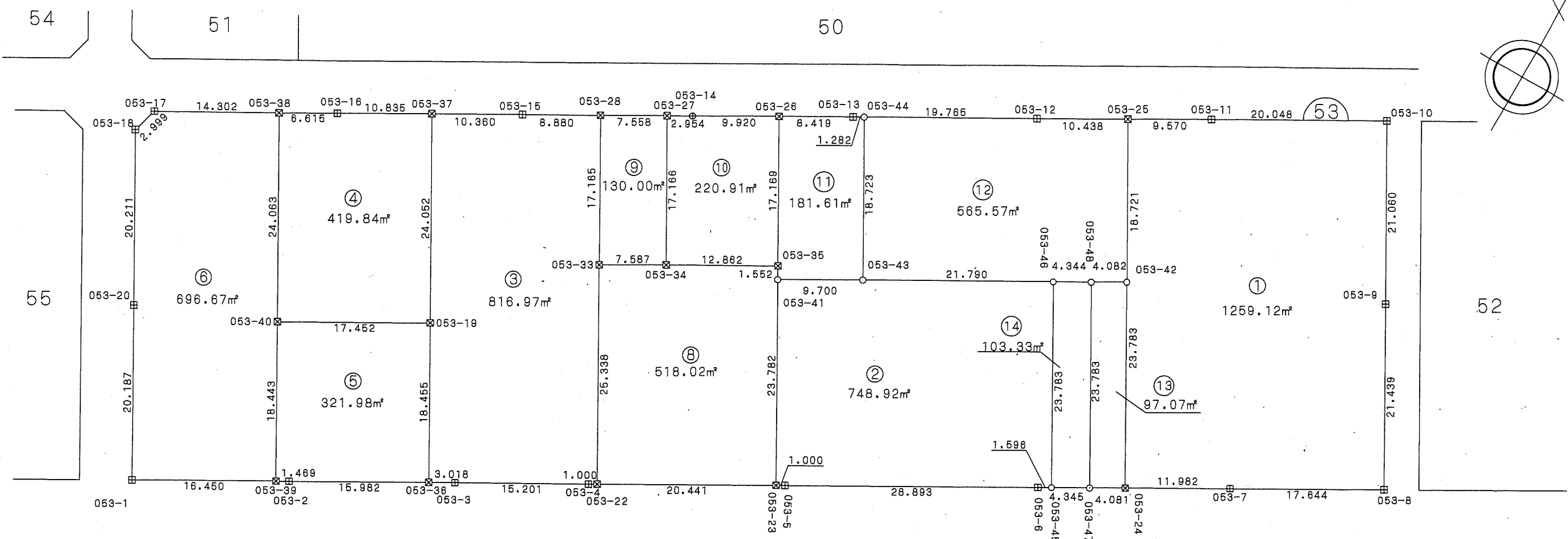
この位置図は、当該土地区画整理組合が土地区画整理法第103条の規定に基づく換地処分時 (H22.8.1) に伴い作成したものの写しです。(換地処分時に土地権利者に送付したものの写し)

千葉県土気東土地区画整理組合

千葉都市計画事業土気東特定土地区画整理事業 画地出来形確認測量図 (世界測地系)

縮尺1:500 全1葉の1

あすみが丘東二丁目23



座標一覧表

測点名	X座標	Y座標
053-1	-52882.011	39986.368
053-2	-52873.229	40001.988
053-3	-52863.917	40018.551
053-4	-52856.463	40031.800
053-5	-52846.461	40051.360
053-6	-52831.302	40076.546
053-7	-52820.515	40095.726
053-8	-52811.869	40111.107
053-9	-52793.181	40100.599
053-10	-52774.828	40090.268
053-11	-52784.651	40072.791

測点名	X座標	Y座標
053-12	-52794.457	40056.351
053-13	-52804.771	40037.004
053-14	-52813.763	40021.020
053-15	-52823.268	40004.115
053-16	-52833.657	39985.639
053-17	-52843.906	39967.404
053-18	-52846.790	39966.579
053-19	-52849.311	40006.874
053-20	-52864.411	39976.479
053-22	-52855.973	40032.672
053-23	-52845.951	40050.488
053-24	-52826.389	40085.282

測点名	X座標	Y座標
053-25	-52789.341	40064.449
053-26	-52808.898	40029.666
053-27	-52815.210	40018.444
053-28	-52818.915	40011.856
053-33	-52833.892	40020.244
053-34	-52830.173	40026.858
053-35	-52823.869	40038.070
053-36	-52865.397	40015.920
053-37	-52828.346	39995.084
053-38	-52836.898	39979.872
053-39	-52873.949	40000.707
053-40	-52867.873	39991.666

測点名	X座標	Y座標
053-41	-52825.222	40038.831
053-42	-52805.659	40073.625
053-43	-52820.468	40047.286
053-44	-52804.142	40038.121
053-45	-52830.519	40077.937
053-46	-52809.789	40086.280
053-47	-52828.390	40081.725
053-48	-52807.660	40070.067

凡例

記号	境界標の種類
□	県コンクリート杭
□	県金属標
田	市コンクリート杭
⊕	市金属標
⊗	民コンクリート杭
⊗	民金属標
○	その他
◎	基準点



この位置図は、当該土地区画整理組合が土地区画整理法第103条の規定に基づく換地処分時 (H22.8.1) に伴い作成したものの写しです。(換地処分時に土地権利者に送付したものの写し)

千葉市土気東土地区画整理組合

平成二十一年十一月

千葉市街地開発コンサルタント協同組合

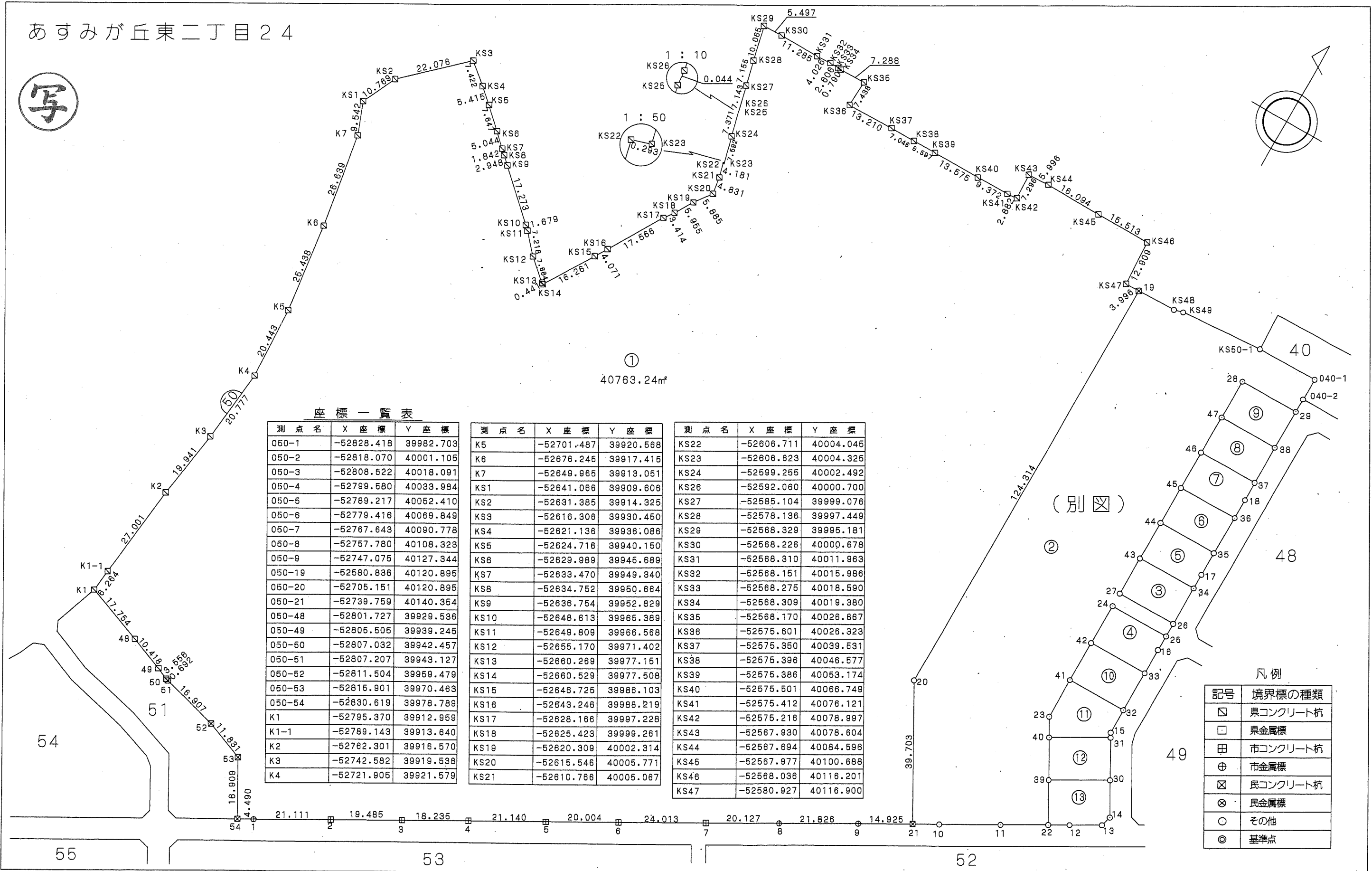
千葉都市計画事業土気東特定土地区画整理事業 画地出来形確認測量図 (世界測地系)

縮尺1:1000 全2葉の1

平成二十一年十一月

あすみが丘東二丁目24

写



① 40763.24㎡

座標一覧表

測点名	X座標	Y座標	測点名	X座標	Y座標	測点名	X座標	Y座標
050-1	-52828.418	39982.703	K5	-52701.487	39920.568	KS22	-52606.711	40004.045
050-2	-52818.070	40001.105	K6	-52676.245	39917.415	KS23	-52606.623	40004.325
050-3	-52808.522	40018.091	K7	-52649.965	39913.051	KS24	-52599.255	40002.492
050-4	-52799.580	40033.984	KS1	-52641.086	39909.606	KS26	-52592.060	40000.700
050-5	-52789.217	40052.410	KS2	-52631.385	39914.325	KS27	-52585.104	39999.076
050-6	-52779.416	40068.849	KS3	-52616.308	39930.450	KS28	-52578.136	39997.449
050-7	-52767.643	40090.778	KS4	-52621.136	39936.086	KS29	-52568.329	39995.181
050-8	-52757.780	40108.323	KS5	-52624.718	39940.150	KS30	-52568.226	40000.678
050-9	-52747.075	40127.344	KS6	-52629.989	39946.689	KS31	-52568.310	40011.963
050-19	-52680.836	40120.895	KS7	-52633.470	39949.340	KS32	-52568.151	40015.986
050-20	-52705.151	40120.895	KS8	-52634.752	39950.664	KS33	-52568.275	40018.590
050-21	-52739.759	40140.354	KS9	-52636.754	39952.829	KS34	-52568.309	40019.380
050-48	-52801.727	39929.536	KS10	-52648.613	39965.369	KS36	-52568.170	40026.667
050-49	-52805.505	39939.245	KS11	-52649.809	39966.568	KS36	-52575.601	40026.323
050-50	-52807.032	39942.457	KS12	-52655.170	39971.402	KS37	-52575.350	40039.531
050-51	-52807.207	39943.127	KS13	-52660.269	39977.151	KS38	-52575.398	40046.577
050-52	-52811.504	39959.479	KS14	-52660.529	39977.508	KS39	-52575.386	40053.174
050-53	-52815.901	39970.463	KS15	-52646.725	39986.103	KS40	-52575.501	40066.749
050-54	-52830.619	39978.789	KS16	-52643.246	39988.219	KS41	-52575.412	40076.121
K1	-52795.370	39912.959	KS17	-52628.166	39997.228	KS42	-52575.216	40078.997
K1-1	-52789.143	39913.640	KS18	-52625.423	39999.261	KS43	-52567.930	40078.604
K2	-52762.301	39916.570	KS19	-52620.309	40002.314	KS44	-52567.694	40084.596
K3	-52742.582	39919.538	KS20	-52615.546	40005.771	KS45	-52567.977	40100.688
K4	-52721.905	39921.579	KS21	-52610.766	40005.067	KS46	-52568.036	40118.201
						KS47	-52580.927	40116.900

(別図)

凡例

記号	境界標の種類
□	県コンクリート杭
□	県金属標
田	市コンクリート杭
⊕	市金属標
⊠	民コンクリート杭
⊗	民金属標
○	その他
◎	基準点

千葉市土気東土地区画整理組合

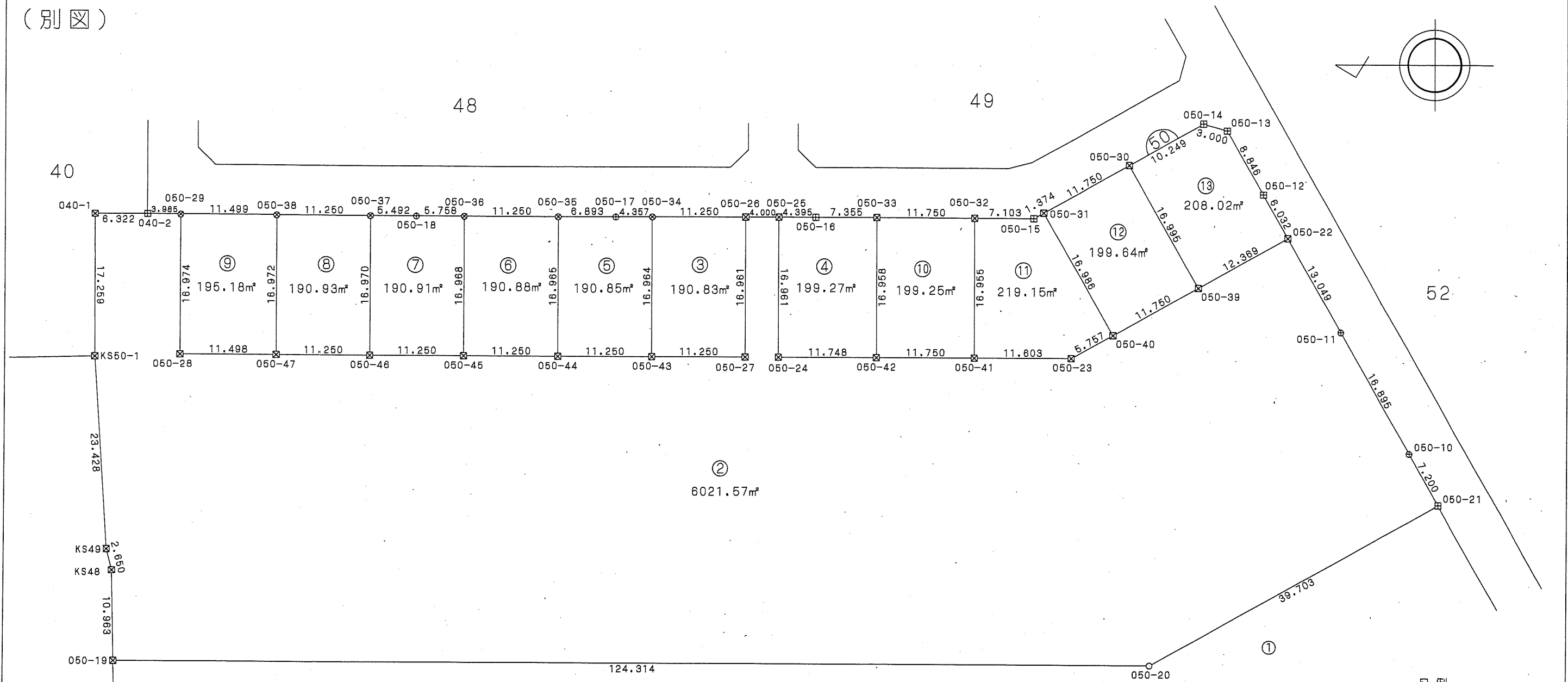
この位置図は、当該土地区画整理組合が土地区画整理法第103条の規定に基づく換地処分時 (H22.8.1) に伴い作成したものの写しです。(換地処分時に土地権利者に送付したものの写し)

千葉県市計画事業土気東特定土地区画整理事業 画地出来形確認測量図 (世界測地系)

縮尺1:500 全2葉の2

あすみが丘東二丁目24

(別図)



座標一覧表

測点名	X座標	Y座標
040-1	-52578.351	40175.064
040-2	-52584.673	40175.065
050-9	-52747.075	40127.344
050-10	-52736.231	40146.631
050-11	-52727.947	40161.356
050-12	-52718.597	40177.991
050-13	-52714.263	40185.703
050-14	-52711.375	40186.516
050-15	-52691.010	40175.043
050-16	-52684.802	40175.048
050-17	-52640.800	40175.053
050-18	-52616.899	40175.059

測点名	X座標	Y座標
050-19	-52580.836	40120.895
050-20	-52705.151	40120.895
050-21	-52739.759	40140.354
050-22	-52721.553	40172.732
050-23	-52695.510	40158.088
050-24	-52660.408	40158.088
050-25	-52660.407	40175.049
050-26	-52656.407	40175.050
050-27	-52656.407	40158.088
050-28	-52588.658	40158.088
050-29	-52588.658	40175.064
050-30	-52702.445	40181.485
050-31	-52692.207	40175.718

測点名	X座標	Y座標
050-32	-52683.907	40175.044
050-33	-52672.157	40175.047
050-34	-52645.157	40175.052
050-35	-52633.907	40175.054
050-36	-52622.657	40175.058
050-37	-52611.407	40175.060
050-38	-52600.157	40175.062
050-39	-52710.771	40166.669
050-40	-52700.529	40160.910
050-41	-52683.907	40158.088
050-42	-52672.157	40158.088
050-43	-52645.157	40158.088
050-44	-52633.907	40158.088

測点名	X座標	Y座標
050-45	-52622.657	40158.089
050-46	-52611.407	40158.089
050-47	-52600.157	40158.089
KS47	-52580.927	40116.900
KS48	-52580.587	40131.856
KS49	-52578.943	40134.427
KS50-1	-52578.398	40157.805

凡例

記号	境界標の種類
☒	県コンクリート杭
□	県金属標
田	市コンクリート杭
⊕	市金属標
⊗	民コンクリート杭
⊙	民金属標
○	その他
◎	基準点

写

この位置図は、当該土地区画整理組合が土地区画整理法第103条の規定に基づく換地処分時 (H22.8.1) に伴い作成したものの写しです。(換地処分時に土地権利者に送付したものの写し)

平成二十一年十一月

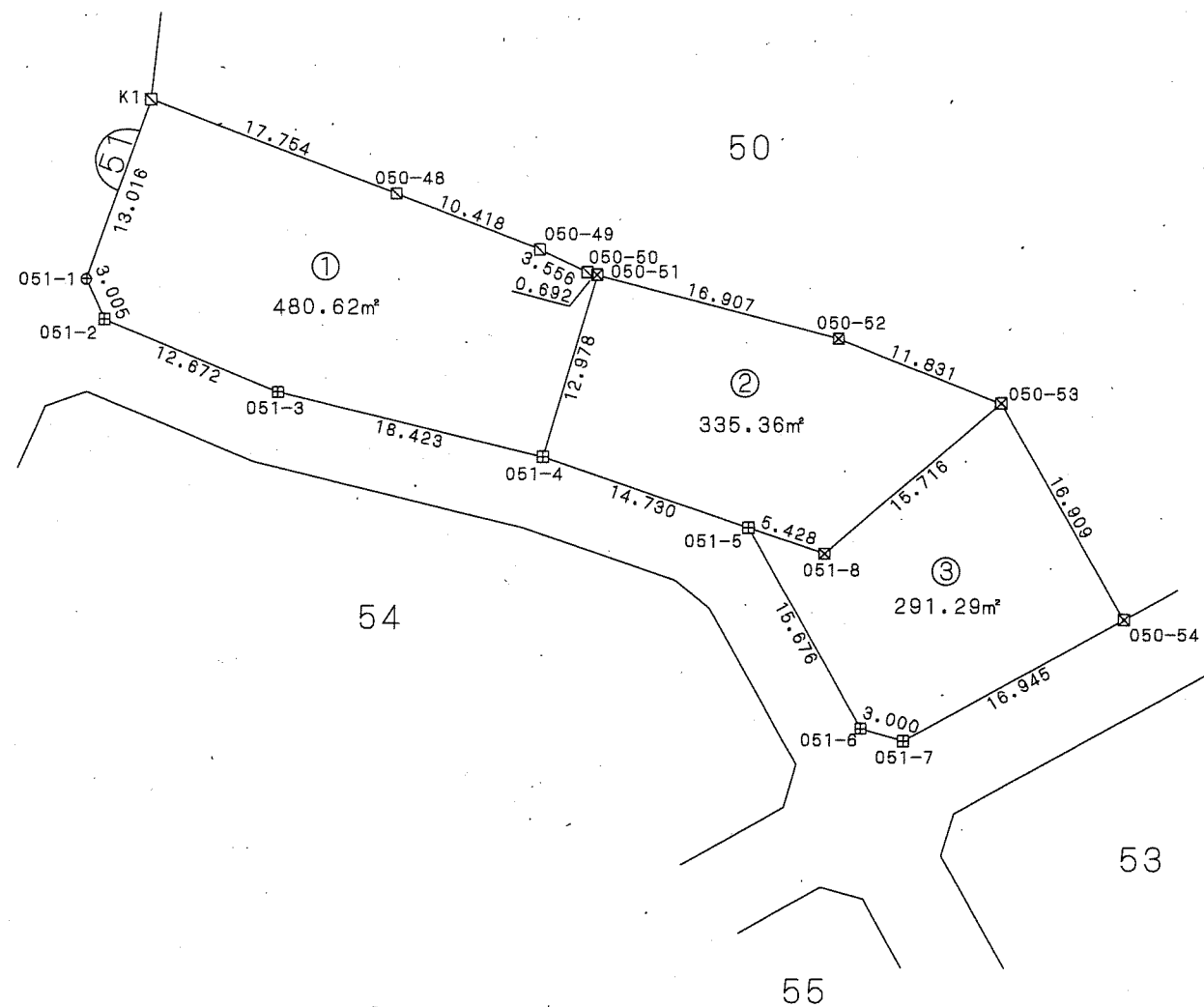
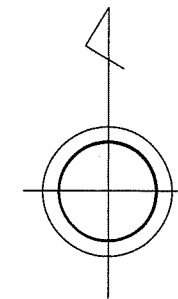
千葉県市街地開発コンサルタント協同組合

千葉県市土気東土地区画整理組合

千葉都市計画事業土気東特定土地区画整理事業 画地出来形確認測量図 (世界測地系)

縮尺1:500 全1葉の1

あすみが丘東二丁目24



座標一覧表

測点名	X座標	Y座標
050-48	-52801.727	39929.636
050-49	-52805.605	39939.245
050-50	-52807.032	39942.457
050-51	-52807.207	39943.127
050-52	-52811.604	39959.479
050-53	-52815.901	39970.463
050-54	-52830.619	39978.789
051-1	-52807.670	39908.701
051-2	-52810.414	39909.928
051-3	-52815.310	39921.617
051-4	-52819.673	39939.516
051-5	-52824.441	39953.453
051-6	-52838.108	39961.132
051-7	-52838.925	39964.019
051-8	-52826.198	39958.589
K1	-52795.370	39912.959

凡例

記号	境界標の種類
☒	県コンクリート杭
□	県金属標
田	市コンクリート杭
⊕	市金属標
☒	民コンクリート杭
⊗	民金属標
○	その他
◎	基準点

写

千葉市土気東土地区画整理組合

この位置図は、当該土地区画整理組合が土地区画整理法第103条の規定に基づく換地処分時 (H22.8.1) に伴い作成したものの写しです。(換地処分時に土地権利者に送付したものの写し)

平成二十一年十一月

千葉市街地開発コンサルタント協同組合

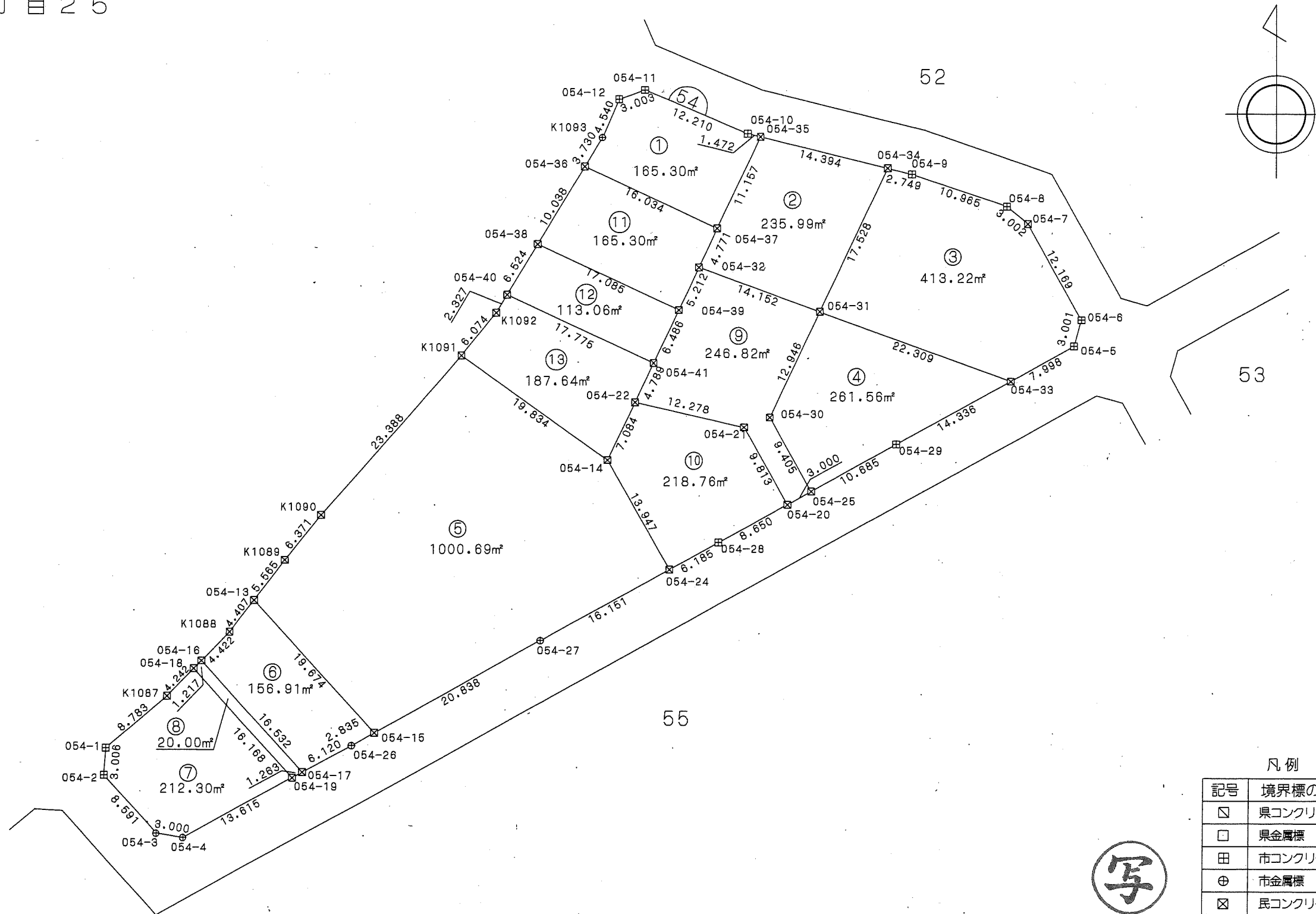
千葉県都市計画事業土気東特定土地区画整理事業 画地出来形確認測量図 (世界測地系)

縮尺1:500 全1葉の1

あすみが丘東二丁目25

座標一覧表

測点名	X座標	Y座標
054-1	-52888.342	39850.090
054-2	-52891.343	39849.902
054-3	-52897.720	39855.659
054-4	-52898.206	39858.620
054-5	-52843.462	39955.965
054-6	-52840.568	39956.760
054-7	-52829.955	39950.805
054-8	-52828.032	39948.499
054-9	-52824.482	39938.124
054-10	-52820.074	39920.038
054-11	-52815.360	39908.775
054-12	-52816.415	39905.963
054-13	-52871.925	39866.205
054-14	-52866.233	39904.803
054-15	-52866.523	39879.395
054-16	-52878.646	39860.505
054-17	-52890.913	39871.589
054-18	-52879.524	39859.661
054-19	-52891.532	39870.488
054-20	-52861.119	39924.566
054-21	-52852.566	39919.757
054-22	-52849.811	39907.792
054-24	-52868.392	39911.637
054-25	-52859.648	39927.183
054-26	-52867.913	39876.924
054-27	-52878.308	39897.558
054-28	-52865.359	39917.028
054-29	-52854.410	39936.497
054-30	-52851.450	39922.572
054-31	-52839.716	39928.042
054-32	-52834.863	39914.748
054-33	-52847.382	39948.993
054-34	-52823.831	39936.453
054-35	-52820.423	39921.468
054-36	-52823.773	39902.224
054-37	-52830.538	39916.761
054-38	-52832.380	39897.059
054-39	-52839.588	39912.549
054-40	-52837.971	39893.697
054-41	-52845.469	39909.813
K1087	-52882.581	39856.720
K1088	-52875.459	39863.571
K1089	-52867.463	39869.531
K1090	-52862.445	39873.457
K1091	-52844.886	39888.677
K1092	-52839.968	39892.502
K1093	-52820.575	39904.144



凡例

記号	境界標の種類
□	県コンクリート杭
□	県金属標
田	市コンクリート杭
⊕	市金属標
⊗	民コンクリート杭
⊗	民金属標
○	その他
◎	基準点

写

この位置図は、当該土地区画整理組合が土地区画整理法第103条の規定に基づく換地処分時 (H22.8.1) に伴い作成したものの写しです。(換地処分時に土地権利者に送付したものの写し)

千葉県土気東土地区画整理組合

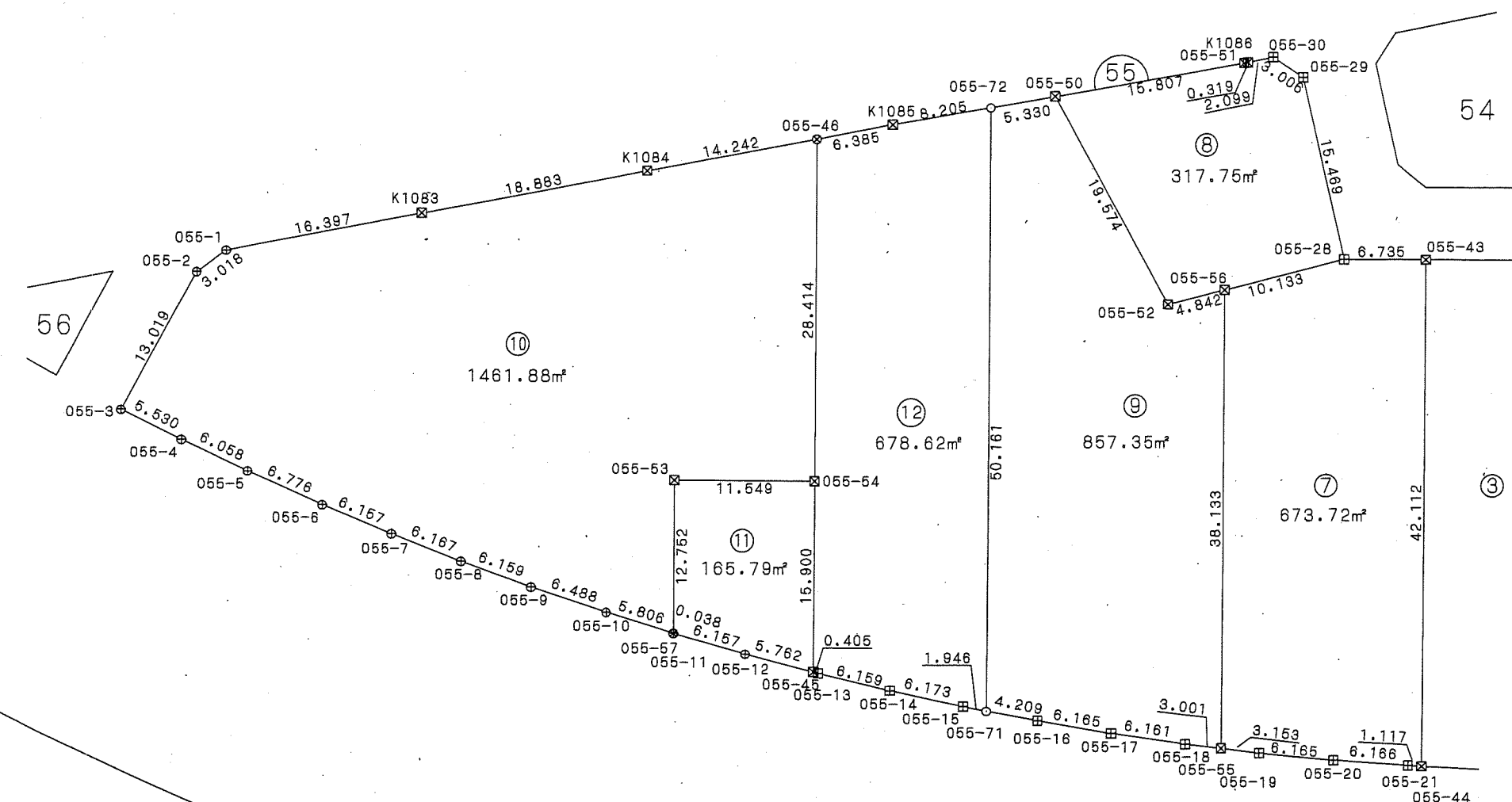
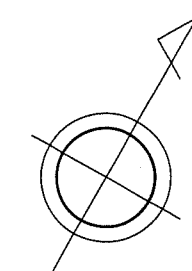
平成二十一年十一月

千葉県街地開発コンサルタント協同組合

千葉都市計画事業土気東特定土地区画整理事業 画地出来形確認測量図 (世界測地系)

縮尺1:500 全2葉の2

あすみが丘東二丁目26



座標一覧表

測点名	X座標	Y座標
055-1	-52951.719	39775.387
055-2	-52954.479	39774.186
055-3	-52967.494	39774.519
055-4	-52967.223	39780.043
055-5	-52966.791	39786.086
055-6	-52966.148	39792.832
055-7	-52965.419	39798.946
055-8	-52964.556	39805.053
055-9	-52963.533	39811.127
055-10	-52962.305	39817.498
055-11	-52961.084	39823.214
055-12	-52959.654	39829.203
055-13	-52958.077	39835.185
055-14	-52956.376	39841.084
055-15	-52954.524	39846.973
055-16	-52952.538	39852.799
055-17	-52950.429	39858.592
055-18	-52948.181	39864.328

測点名	X座標	Y座標
055-19	-52945.799	39870.003
055-20	-52943.291	39875.635
055-21	-52940.645	39881.205
055-28	-52906.739	39855.692
055-29	-52895.263	39845.318
055-30	-52895.098	39842.316
055-43	-52903.437	39861.563
055-44	-52940.144	39882.204
055-45	-52958.181	39834.774
055-46	-52919.559	39813.047
055-50	-52906.776	39828.323
055-51	-52896.679	39840.485
055-52	-52917.146	39844.924

測点名	X座標	Y座標
055-53	-52949.984	39816.911
055-54	-52944.323	39826.978
055-55	-52947.020	39867.095
055-56	-52913.781	39848.405
055-57	-52961.092	39823.176
K1083	-52941.050	39787.839
K1084	-52928.789	39802.200
K1085	-52915.421	39817.909
K1086	-52896.475	39840.731

測点名	X座標	Y座標
055-71	-52953.898	39848.816
055-72	-52910.180	39824.222

凡例

記号	境界標の種類
□	県コンクリート杭
□	県金属標
田	市コンクリート杭
⊕	市金属標
⊗	民コンクリート杭
⊗	民金属標
○	その他
◎	基準点



千葉市土気東土地区画整理組合

平成二十一年十一月

千葉市街地開発コンサルタント協同組合

この位置図は、当該土地区画整理組合が土地区画整理法第103条の規定に基づく換地処分時 (H22.8.1) に伴い作成したものの写しです。(換地処分時に土地権利者に送付したものの写し)

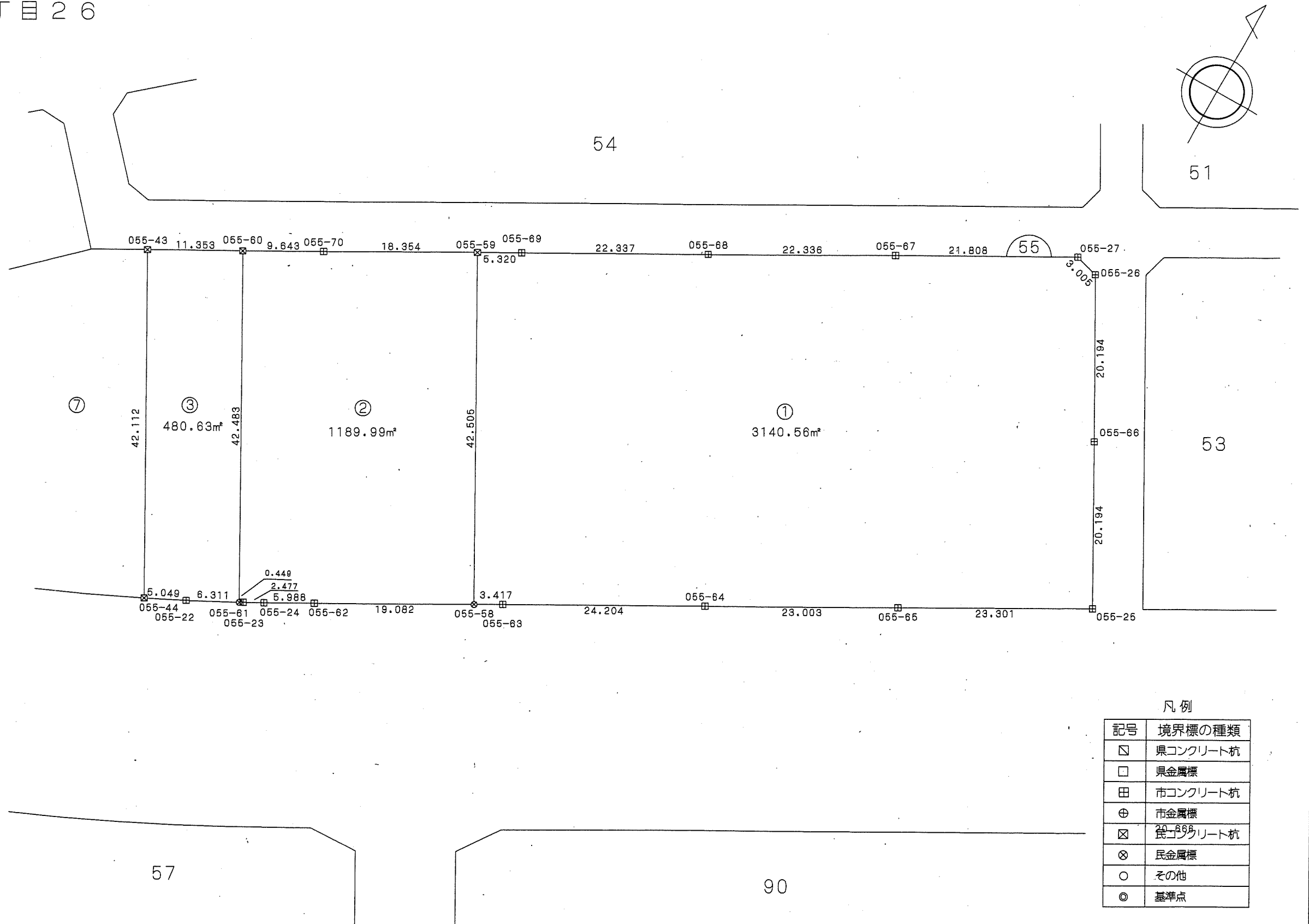
千葉都市計画事業土気東特定土地区画整理事業 画地出来形確認測量図 (世界測地系)

縮尺1:500 全2葉の1

平成二十一年十一月

あすみが丘東二丁目26

写



座標一覧表

測点名	X座標	Y座標
055-22	-52937.877	39886.716
055-23	-52934.689	39892.678
055-24	-52933.489	39894.846
055-25	-52884.960	39981.133
055-26	-52849.760	39961.346
055-27	-52848.953	39958.448
055-43	-52903.437	39861.563
055-44	-52940.144	39882.204
055-58	-52921.199	39916.698
055-59	-52884.149	39895.864
055-60	-52897.872	39871.459
055-61	-52934.902	39892.282
055-62	-52930.545	39900.061
055-63	-52919.525	39919.677
055-64	-52907.661	39940.774
055-65	-52896.390	39960.827
055-66	-52867.355	39971.240
055-67	-52859.642	39939.439
055-68	-52870.591	39919.970
055-69	-52881.541	39900.501
055-70	-52893.145	39879.865

凡例

記号	境界標の種類
☒	県コンクリート杭
□	県金属標
田	市コンクリート杭
⊕	市金属標
⊠	民コンクリート杭
⊗	民金属標
○	その他
◎	基準点

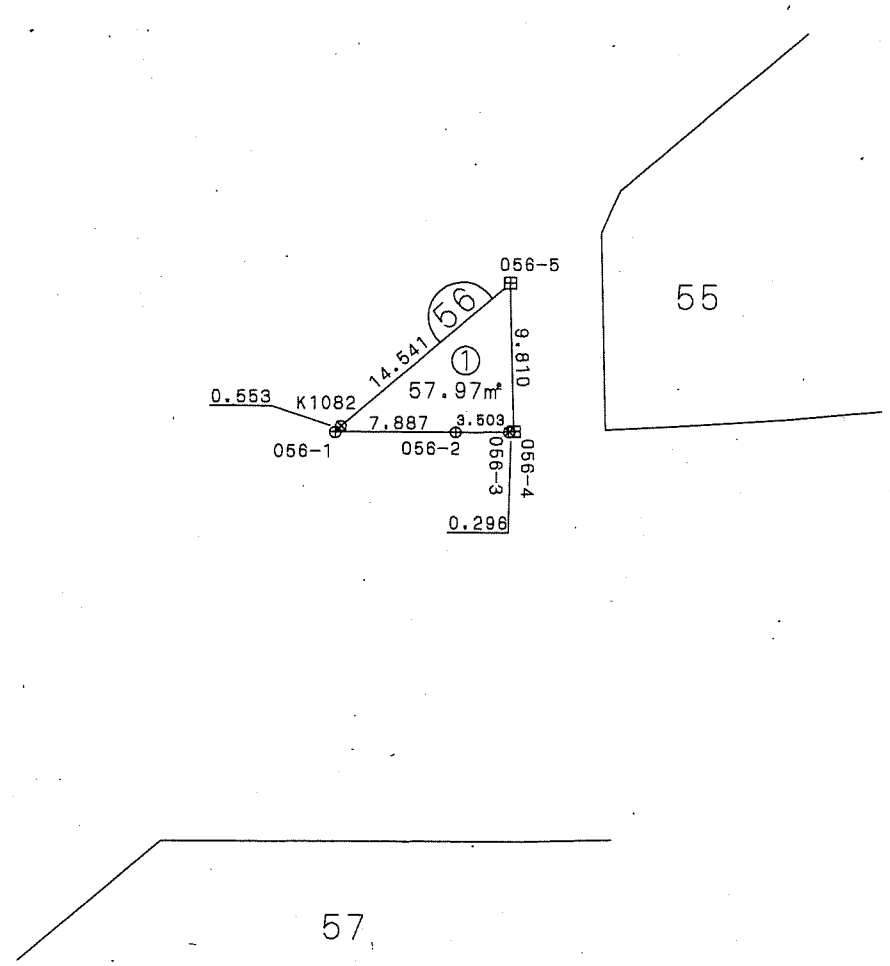
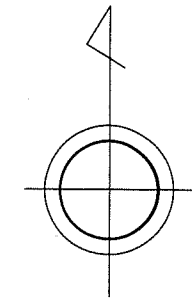
千葉市土気東土地区画整理組合

この位置図は、当該土地区画整理組合が土地区画整理法第103条の規定に基づく換地処分時（H22.8.1）に伴い作成したものの写しです。（換地処分時に土地権利者に送付したものの写し）

千葉都市計画事業土気東特定土地区画整理事業 画地出来形確認測量図 (世界測地系)

縮尺1:500 全1葉の1

あすみが丘東二丁目27



座標一覧表

測点名	X座標	Y座標
056-1	-52967.718	39756.829
056-2	-52967.693	39764.716
056-3	-52967.653	39768.219
056-4	-52967.650	39768.515
056-5	-52957.843	39768.239
K1082	-52967.305	39757.197

凡例

記号	境界標の種類
□	県コンクリート杭
□	県金属標
田	市コンクリート杭
⊕	市金属標
⊗	民コンクリート杭
⊗	民金属標
○	その他
◎	基準点



千葉市土気東土地区画整理組合

この位置図は、当該土地区画整理組合が土地区画整理法第103条の規定に基づく換地処分時 (H22.8.1) に伴い作成したものの写しです。(換地処分時に土地権利者に送付したものの写し)

平成二十一年十一月

千葉市街地開発コンサルタント協同組合