

千葉都市計画事業土気東特定土地区画整理事業

縮尺1:500 全2葉の1

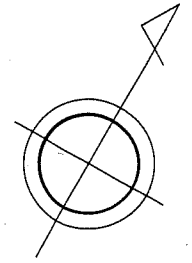
平成二十一年十一月

47

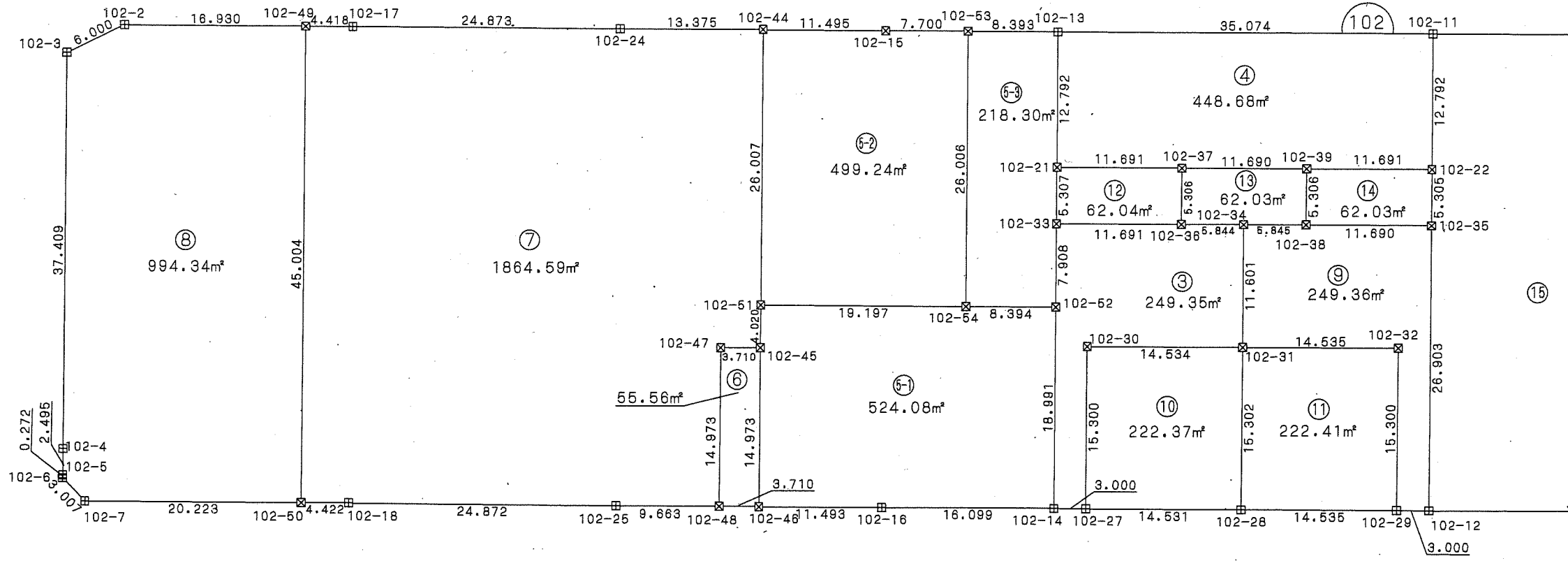
33

32

あすみが丘東三丁目1



公園5



107

104

座標一覧表

測点名	X座標	Y座標
102-2	-52681.794	40397.500
102-3	-52686.755	40394.124
102-4	-52719.362	40412.461
102-5	-52721.543	40413.673
102-6	-52721.782	40413.803
102-7	-52722.637	40416.686
102-11	-52621.870	40504.069
102-12	-52661.097	40526.124
102-13	-52639.060	40473.496

測点名	X座標	Y座標
102-14	-52678.282	40495.555
102-15	-52648.950	40459.468
102-16	-52686.176	40481.524
102-17	-52671.328	40416.107
102-18	-52710.555	40438.168
102-21	-52650.210	40479.767
102-22	-52633.021	40510.339
102-24	-52659.139	40437.789
102-25	-52698.363	40459.847
102-27	-52676.813	40498.171

測点名	X座標	Y座標
102-28	-52669.693	40510.839
102-29	-52662.567	40523.508
102-30	-52663.477	40490.671
102-31	-52656.354	40503.340
102-32	-52649.230	40516.010
102-33	-52654.836	40482.368
102-34	-52646.241	40497.654
102-35	-52637.646	40512.939
102-36	-52649.105	40492.559
102-37	-52644.480	40489.958

測点名	X座標	Y座標
102-38	-52643.376	40502.749
102-39	-52638.751	40500.148
102-44	-52652.684	40449.448
102-45	-52678.757	40464.166
102-46	-52691.809	40471.505
102-47	-52680.575	40460.931
102-48	-52693.627	40468.270
102-49	-52673.494	40412.256
102-50	-52712.723	40434.313
102-51	-52675.253	40462.195
102-52	-52661.729	40486.245
102-53	-52643.175	40466.180
102-54	-52665.843	40478.928

凡例

記号	境界標の種類
□	県コンクリート杭
□	県金属標
田	市コンクリート杭
⊕	市金属標
⊗	民コンクリート杭
⊗	民金属標
○	その他
◎	基準点



千葉市土気東土地区画整理組合

この位置図は、当該土地区画整理組合が土地区画整理法第103条の規定に基づく換地処分時（H22.8.1）に伴い作成したものの写しです。（換地処分時に土地権利者に送付したものの写し）

千葉県都市計画事業土気東特定土地区画整理事業 画地出来形確認測量図 (世界測地系)

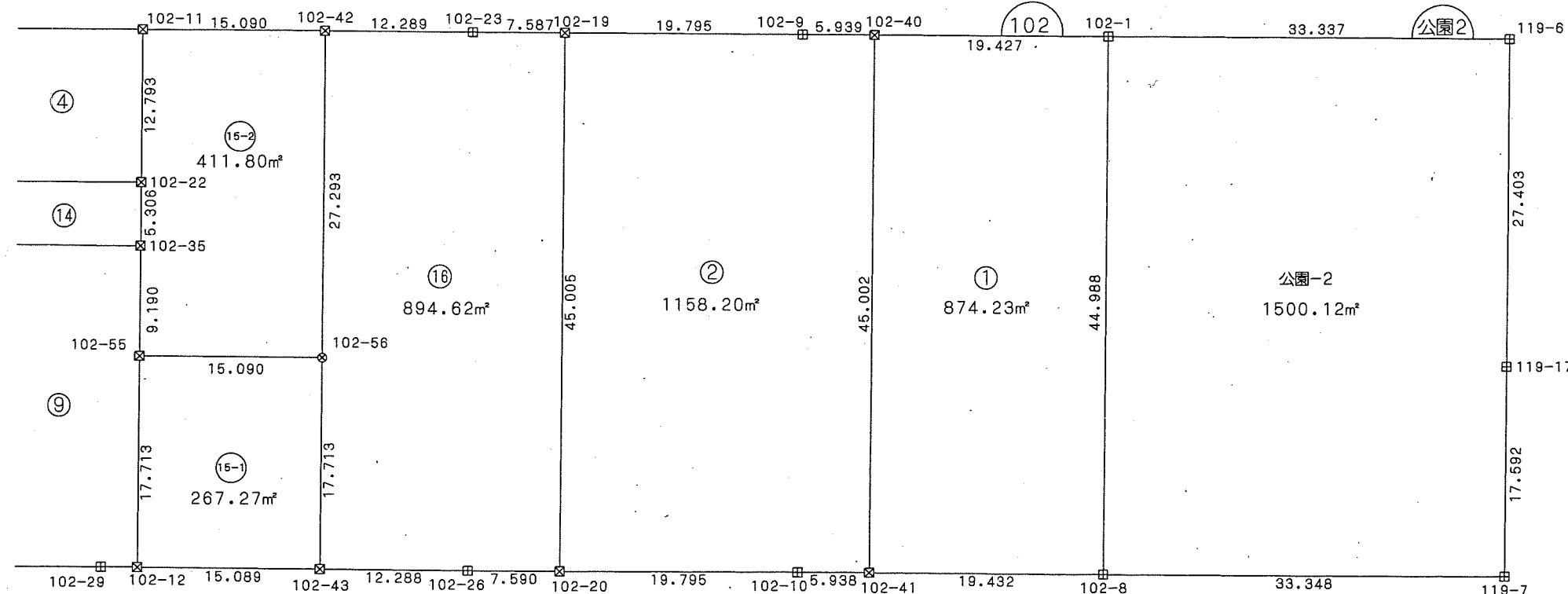
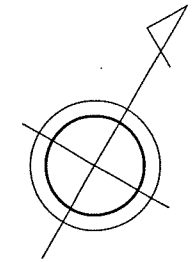
縮尺1:500 全2葉の2

平成二十一年十一月

あすみが丘東三丁目1

32

31



座標一覧表

測点名	X座標	Y座標
102-1	-52582.592	40573.910
102-8	-52621.803	40595.964
102-9	-52595.022	40551.798
102-10	-52634.252	40573.858
102-11	-52621.870	40504.069
102-12	-52661.097	40526.124
102-19	-52604.724	40534.543
102-20	-52643.953	40556.602
102-22	-52633.021	40510.339
102-23	-52608.442	40527.929
102-26	-52647.673	40549.985
102-35	-52637.646	40512.939
102-40	-52592.111	40556.975
102-41	-52631.338	40579.032
102-42	-52614.469	40517.219
102-43	-52653.699	40539.275
119-6	-52566.248	40602.966
119-7	-52605.460	40625.033
119-17	-52590.129	40616.405

測点名	X座標	Y座標
102-55	-52645.657	40517.443
102-56	-52638.259	40530.595



凡例

記号	境界標の種類
□	県コンクリート杭
□	県金属標
田	市コンクリート杭
⊕	市金属標
⊗	民コンクリート杭
⊗	民金属標
○	その他
◎	基準点

千葉県土気東土地区画整理組合

この位置図は、当該土地区画整理組合が土地区画整理法第103条の規定に基づく換地処分時 (H22.8.1) に伴い作成したものの写しです。(換地処分時に土地権利者に送付したものの写し)

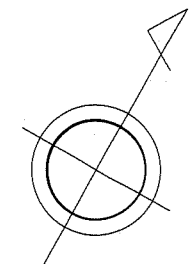
千葉県都市計画事業土気東特定土地区画整理事業 画地出来形確認測量図 (世界測地系)

縮尺1:500 全1葉の1

平成二十一年十一月

あすみが丘東三丁目3

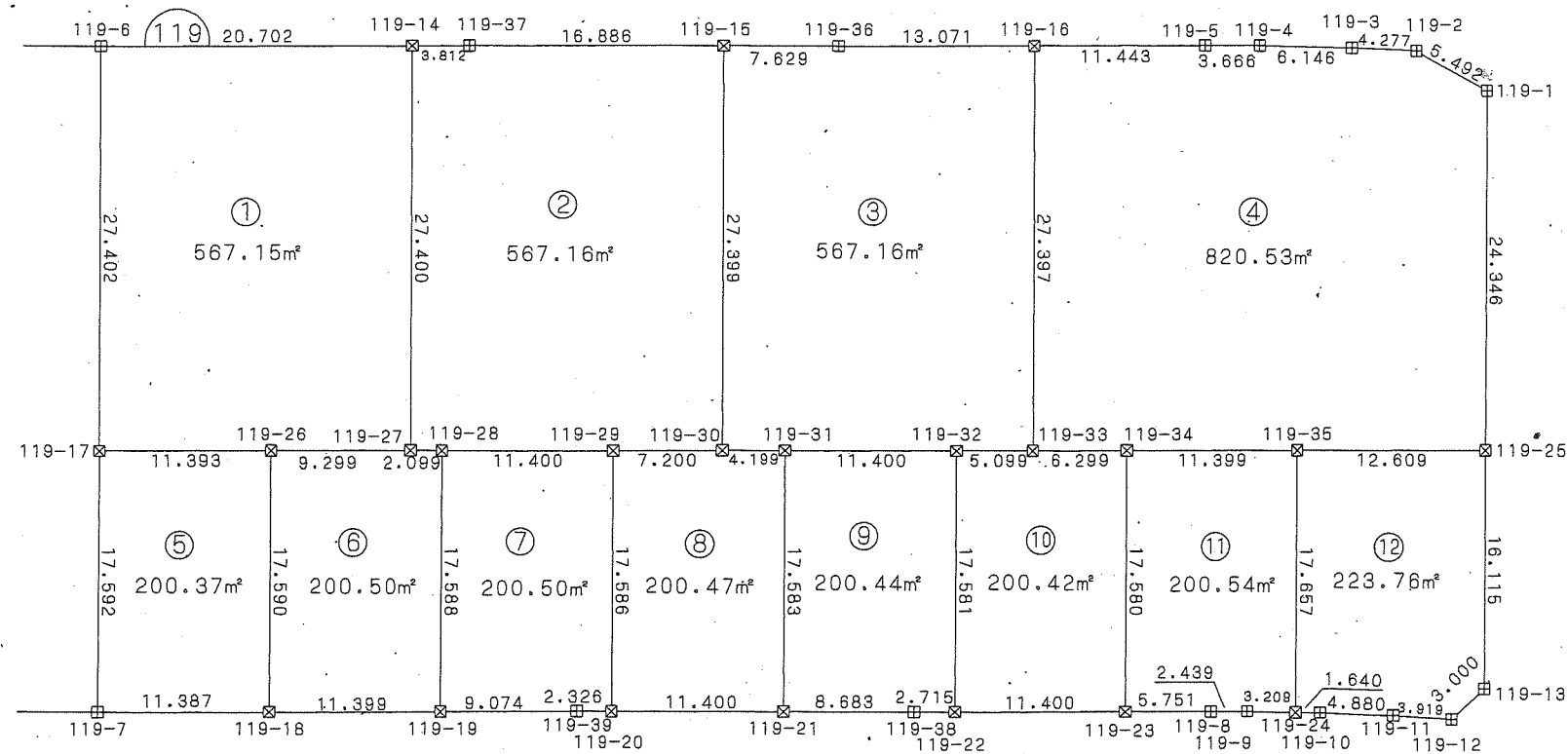
写



座標一覧表

測点名	X座標	Y座標
119-1	-52523.619	40685.012
119-2	-52523.603	40679.520
119-3	-52525.541	40675.707
119-4	-52528.424	40670.279
119-5	-52530.205	40667.074
119-6	-52566.248	40602.966
119-7	-52605.460	40625.033
119-8	-52569.110	40689.649
119-9	-52567.918	40691.778
119-10	-52565.640	40696.059
119-11	-52563.434	40700.412
119-12	-52561.748	40703.950
119-13	-52558.885	40704.847
119-14	-52556.102	40621.012
119-15	-52545.958	40639.055
119-16	-52535.813	40657.099
119-17	-52590.129	40616.405
119-18	-52599.877	40634.958
119-19	-52594.288	40644.893
119-20	-52588.698	40654.829
119-21	-52583.108	40664.765
119-22	-52577.519	40674.700
119-23	-52571.930	40684.636
119-24	-52566.410	40694.611
119-25	-52544.839	40696.947
119-26	-52584.544	40626.336
119-27	-52579.986	40634.442
119-28	-52578.957	40636.272
119-29	-52573.369	40646.209
119-30	-52569.840	40652.485
119-31	-52567.782	40656.146
119-32	-52562.194	40666.083
119-33	-52559.694	40670.528
119-34	-52556.606	40676.019
119-35	-52551.019	40685.956
119-36	-52542.219	40645.705
119-37	-52554.234	40624.335
119-38	-52578.851	40672.334
119-39	-52589.839	40652.802

公園2



129

121

120

凡例

記号	境界標の種類
□	県コンクリート杭
□	県金属標
田	市コンクリート杭
⊕	市金属標
⊗	民コンクリート杭
⊗	民金属標
○	その他
◎	基準点

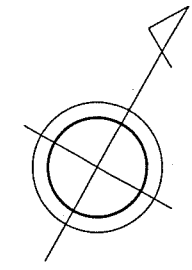
千葉県土気東土地区画整理組合

この位置図は、当該土地区画整理組合が土地区画整理法第103条の規定に基づく換地処分時 (H22.8.1) に伴い作成したものの写しです。(換地処分時に土地権利者に送付したものの写し)

千葉都市計画事業土気東特定土地区画整理事業 画地出来形確認測量図 (世界測地系)

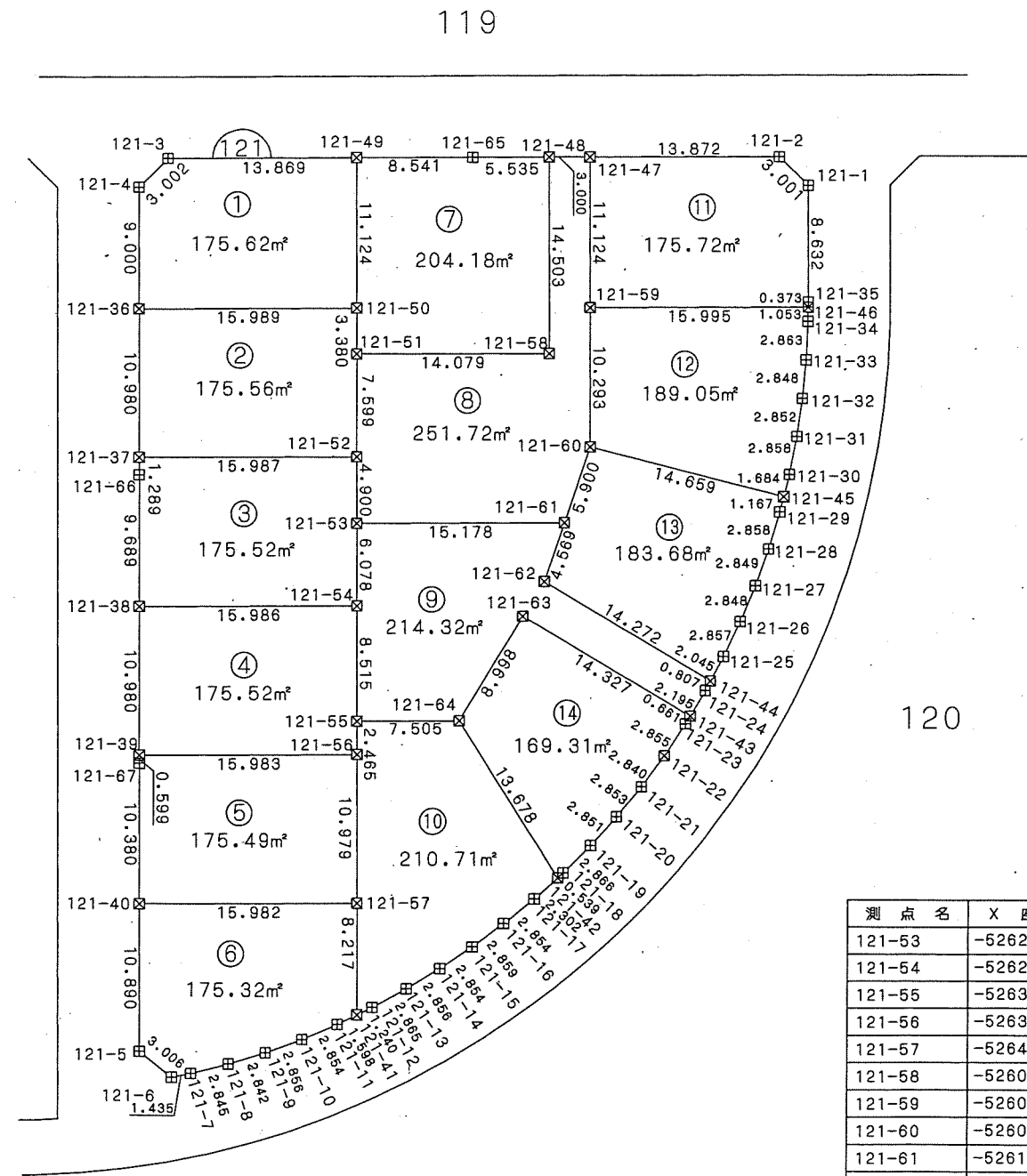
縮尺1:500 全1葉の1

あすみが丘東三丁目5



座標一覧表

測点名	X座標	Y座標
121-1	-52584.896	40678.172
121-2	-52584.093	40675.280
121-3	-52606.060	40636.214
121-4	-52608.951	40635.405
121-5	-52664.570	40666.685
121-6	-52665.079	40669.648
121-7	-52664.142	40670.735
121-8	-52662.172	40672.788
121-9	-52660.128	40674.762
121-10	-52657.963	40676.626
121-11	-52655.715	40678.385
121-12	-52653.392	40680.018
121-13	-52650.976	40681.659
121-14	-52648.492	40682.969
121-15	-52645.946	40684.259
121-16	-52643.335	40685.424
121-17	-52640.675	40686.459
121-18	-52637.978	40687.356
121-19	-52635.217	40688.125
121-20	-52632.435	40688.752
121-21	-52629.623	40689.237
121-22	-52626.804	40689.589
121-23	-52623.957	40689.812
121-24	-52621.101	40689.884
121-25	-52618.249	40689.824
121-26	-52615.399	40689.620
121-27	-52612.571	40689.278
121-28	-52609.763	40688.794
121-29	-52606.972	40688.176
121-30	-52604.221	40687.426
121-31	-52601.505	40686.536
121-32	-52598.842	40685.513
121-33	-52596.233	40684.369
121-34	-52593.672	40683.088
121-35	-52592.419	40682.405
121-36	-52616.796	40639.817
121-37	-52626.367	40645.200
121-38	-52635.937	40650.581
121-39	-52645.507	40655.964
121-40	-52655.078	40661.346
121-41	-52664.407	40679.304
121-42	-52638.490	40687.186
121-43	-52623.296	40689.829
121-44	-52620.294	40689.868
121-45	-52605.846	40687.869
121-46	-52592.747	40682.584
121-47	-52590.892	40683.188
121-48	-52592.363	40680.573
121-49	-52599.262	40648.303
121-50	-52608.959	40653.754
121-51	-52611.905	40655.411
121-52	-52618.530	40659.135



測点名	X座標	Y座標
121-53	-52622.802	40661.537
121-54	-52628.101	40664.515
121-55	-52635.524	40668.688
121-56	-52637.673	40669.896
121-57	-52647.244	40675.277
121-58	-52605.004	40667.683
121-59	-52600.588	40668.642
121-60	-52609.580	40673.688
121-61	-52615.361	40674.767
121-62	-52619.854	40675.602
121-63	-52622.852	40675.508
121-64	-52631.846	40675.230
121-65	-52595.076	40655.748
121-66	-52627.491	40645.832
121-67	-52646.030	40656.258



凡例

記号	境界標の種類
□	県コンクリート杭
□	県金属標
田	市コンクリート杭
⊕	市金属標
⊗	民コンクリート杭
⊗	民金属標
○	その他
◎	基準点

千葉市土気東土地区画整理組合

平成二十一年十一月

千葉市街地開発コンサルタント協同組合

この位置図は、当該土地区画整理組合が土地区画整理法第103条の規定に基づく換地処分時 (H22.8.1) に伴い作成したものの写しです。(換地処分時に土地権利者に送付したものの写し)

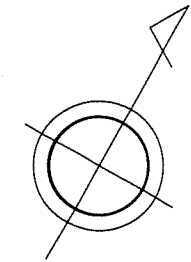
千葉都市計画事業土気東特定土地区画整理事業 画地出来形確認測量図 (世界測地系)

縮尺1:500 全1葉の1

あすみが丘東三丁目6

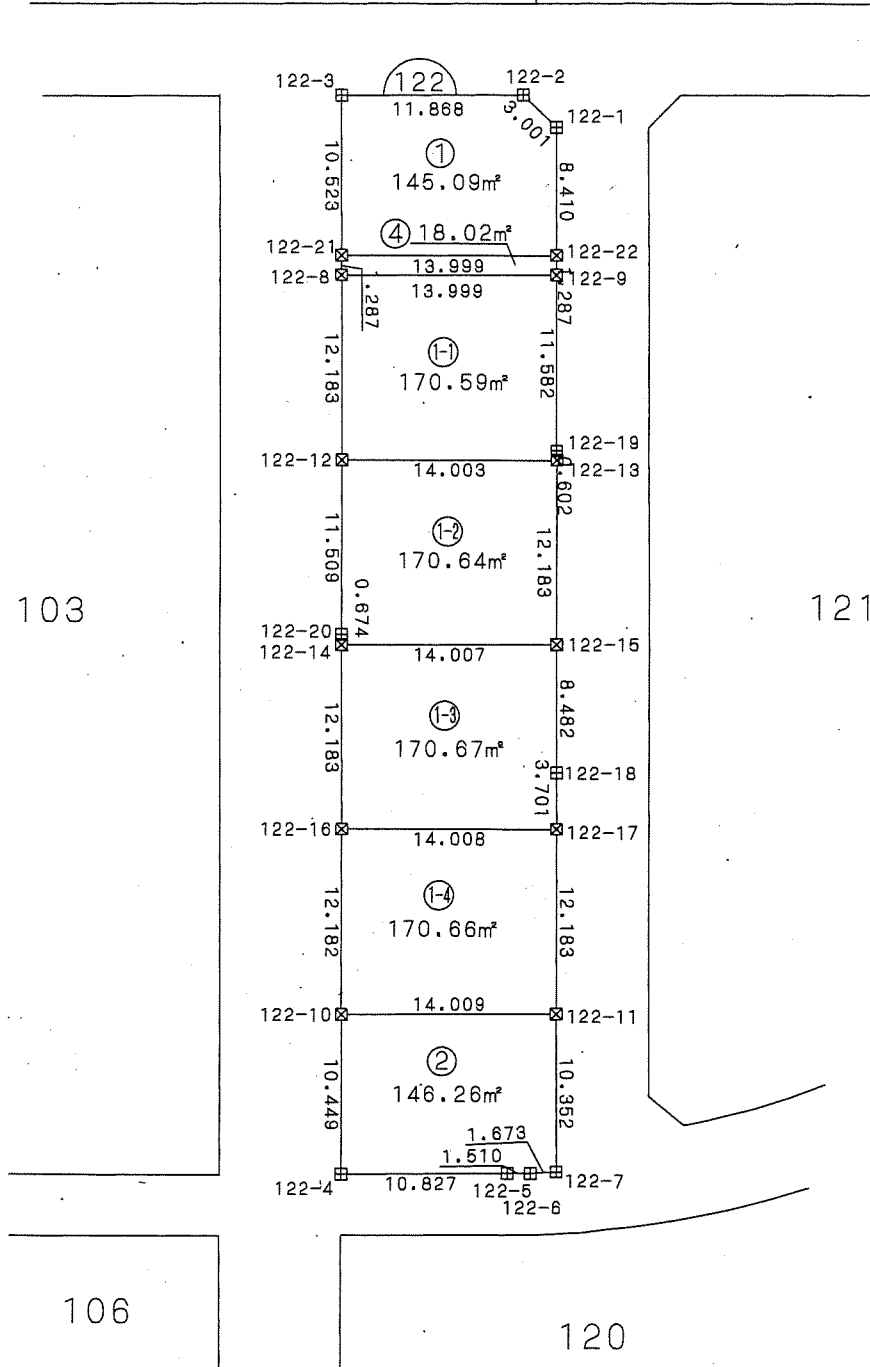
公園2

119



座標一覧表

測点名	X座標	Y座標
122-1	-52611.885	40630.169
122-2	-52611.082	40627.277
122-3	-52616.905	40616.935
122-4	-52678.791	40651.723
122-5	-52673.482	40661.160
122-6	-52672.723	40662.466
122-7	-52671.839	40663.887
122-8	-52627.201	40622.721
122-9	-52620.338	40634.923
122-10	-52669.683	40646.601
122-11	-52662.816	40658.812
122-12	-52637.822	40628.690
122-13	-52630.958	40640.898
122-14	-52648.444	40634.659
122-15	-52641.577	40646.868
122-16	-52659.064	40640.630
122-17	-52652.197	40652.840
122-18	-52648.971	40651.026
122-19	-52630.433	40640.601
122-20	-52647.856	40634.328
122-21	-52626.079	40622.090
122-22	-52619.216	40634.292



凡例

記号	境界標の種類
□	県コンクリート杭
□	県金属標
田	市コンクリート杭
⊕	市金属標
⊗	民コンクリート杭
⊗	民金属標
○	その他
◎	基準点

千葉市土気東土地区画整理組合

この位置図は、当該土地区画整理組合が土地区画整理法第103条の規定に基づく換地処分時 (H22.8.1) に伴い作成したものの写しです。(換地処分時に土地権利者に送付したものの写し)

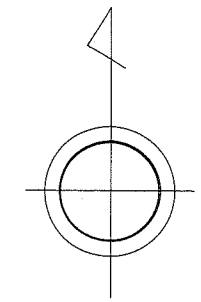
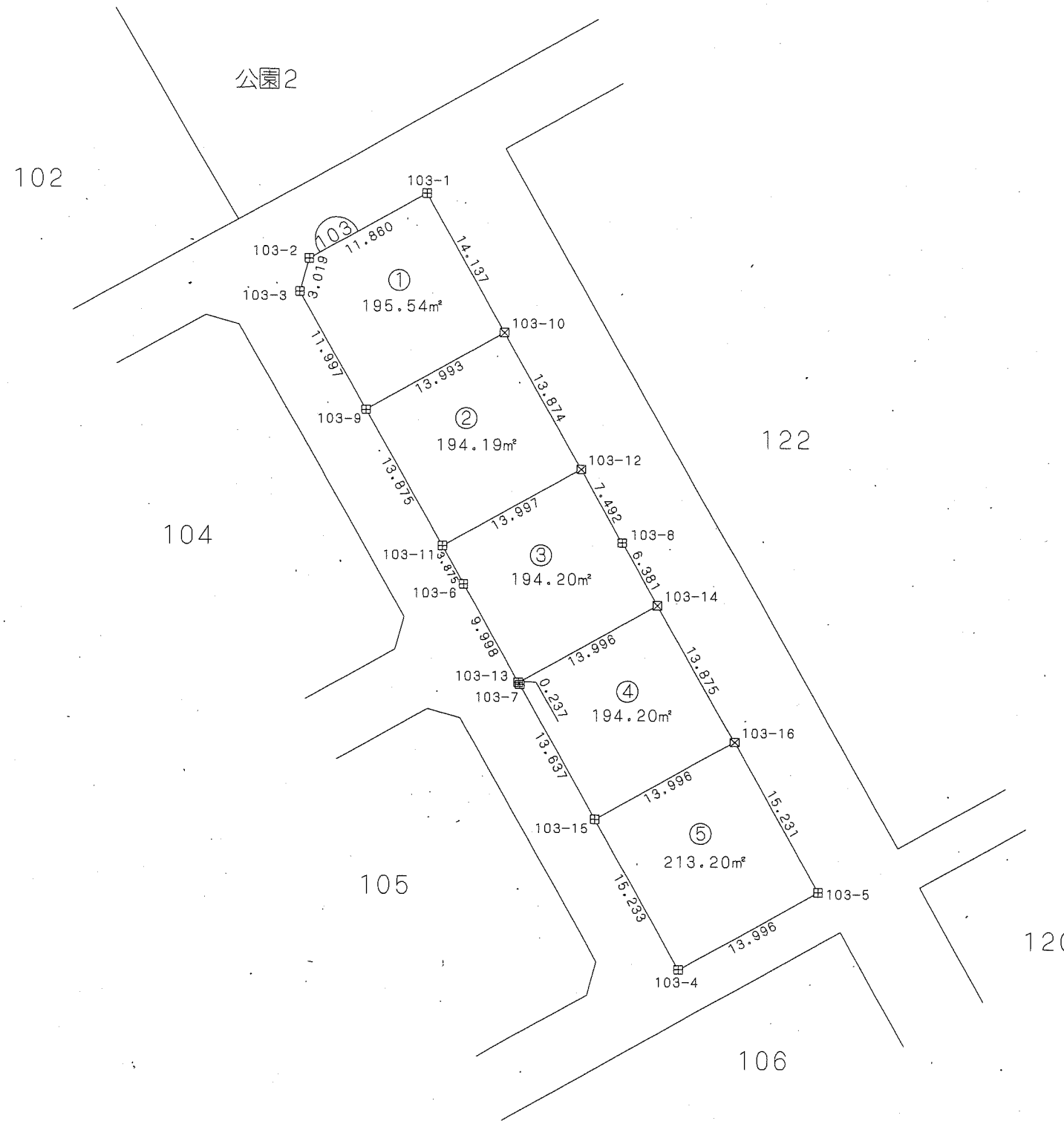
平成二十一年十一月

千葉市街地開発コンサルタント協同組合

千葉都市計画事業土気東特定土地区画整理事業 画地出来形確認測量図 (世界測地系)

縮尺1:500 全1葉の1

あすみが丘東三丁目7



座標一覧表

測点名	X座標	Y座標
103-1	-52620.830	40609.959
103-2	-52626.640	40599.619
103-3	-52629.549	40598.810
103-4	-52689.573	40632.549
103-5	-52682.714	40644.750
103-7	-52664.407	40618.399
103-8	-52651.780	40627.357
103-9	-52640.009	40604.687
103-10	-52633.154	40616.887
103-11	-52652.106	40611.483
103-12	-52645.249	40623.686
103-13	-52664.200	40618.282
103-14	-52657.343	40630.484
103-15	-52676.294	40625.083
103-16	-52669.437	40637.285

凡例

記号	境界標の種類
☒	県コンクリート杭
□	県金属標
田	市コンクリート杭
⊕	市金属標
⊗	民コンクリート杭
⊗	民金属標
○	その他
◎	基準点



千葉市土気東土地区画整理組合

この位置図は、当該土地区画整理組合が土地区画整理法第103条の規定に基づく換地処分時 (H22.8.1) に伴い作成したものの写しです。(換地処分時に土地権利者に送付したものの写し)

平成二十一年十一月

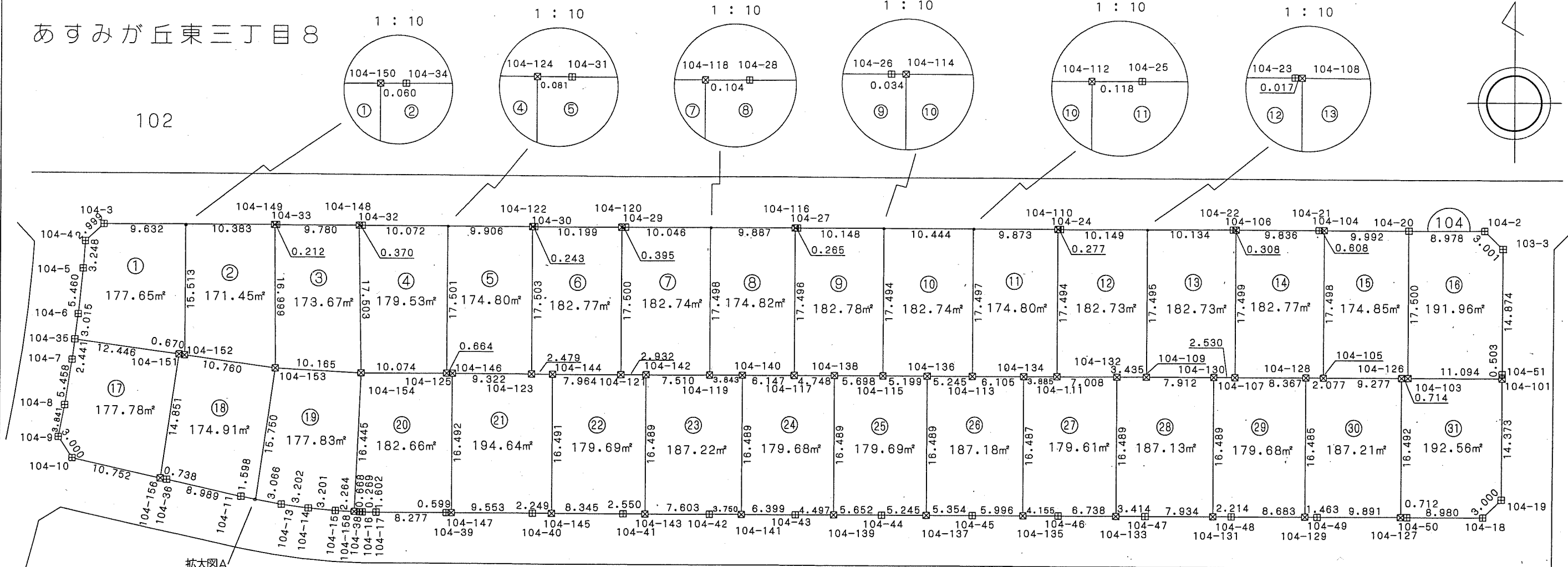
千葉市街地開発コンサルタント協同組合

千葉県都市計画事業土気東特定土地区画整理事業 画地出来形確認測量図 (世界測地系)

縮尺1:500 全1葉の1

平成二十一年十一月

あすみが丘東三丁目8



座標一覧表

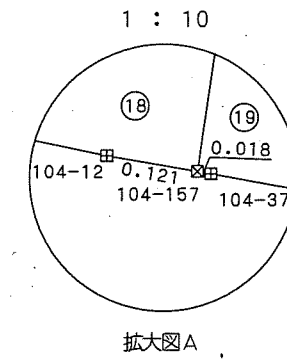
測点名	X座標	Y座標
104-1	-52632.485	40593.565
104-2	-52631.675	40590.675
104-3	-52711.371	40448.985
104-4	-52714.227	40448.067
104-5	-52717.166	40449.452
104-6	-52722.169	40451.639
104-7	-52727.226	40453.688
104-8	-52732.345	40455.582
104-9	-52735.983	40456.815
104-10	-52737.344	40459.489
104-11	-52731.427	40479.096
104-12	-52730.944	40480.620
104-13	-52729.885	40483.646
104-14	-52728.694	40486.619
104-15	-52727.378	40489.538
104-16	-52725.928	40492.393
104-17	-52725.162	40493.800
104-18	-52661.309	40607.341
104-19	-52658.418	40608.146
104-20	-52636.077	40582.850
104-21	-52641.275	40573.611
104-22	-52646.248	40564.768

測点名	X座標	Y座標
104-23	-52651.227	40555.921
104-24	-52656.204	40547.075
104-25	-52661.177	40538.226
104-26	-52666.375	40528.991
104-27	-52671.347	40520.144
104-28	-52676.323	40511.295
104-29	-52681.297	40502.446
104-30	-52686.489	40493.210
104-31	-52691.466	40484.364
104-32	-52696.445	40475.515
104-33	-52701.418	40466.665
104-34	-52706.615	40457.431
104-35	-52724.964	40452.770
104-36	-52734.025	40470.490
104-37	-52730.897	40480.751
104-38	-52726.051	40492.153
104-39	-52721.103	40501.014
104-40	-52716.125	40509.862
104-41	-52710.931	40519.097
104-42	-52705.952	40527.947
104-43	-52700.978	40536.794
104-44	-52695.999	40545.639
104-45	-52690.807	40554.880

測点名	X座標	Y座標
104-46	-52685.825	40563.726
104-47	-52680.851	40572.578
104-48	-52675.875	40581.423
104-49	-52670.897	40590.265
104-50	-52665.706	40599.511
104-51	-52645.452	40600.852
104-101	-52645.891	40601.099
104-103	-52651.330	40591.429
104-104	-52640.977	40574.141
104-105	-52656.228	40582.720
104-106	-52646.097	40565.037
104-107	-52661.349	40573.616
104-108	-52651.219	40555.936
104-109	-52666.468	40564.513
104-110	-52656.340	40546.839
104-111	-52671.588	40555.409
104-112	-52661.235	40538.123
104-113	-52676.486	40546.701
104-114	-52666.358	40529.021
104-115	-52681.606	40537.597
104-116	-52671.477	40519.913
104-117	-52686.727	40528.491
104-118	-52676.374	40511.204

測点名	X座標	Y座標
104-119	-52691.625	40519.783
104-120	-52681.491	40502.101
104-121	-52696.744	40510.681
104-122	-52686.608	40492.998
104-123	-52701.864	40501.578
104-124	-52691.506	40484.293
104-125	-52706.760	40492.873
104-126	-52651.680	40590.806
104-127	-52666.055	40598.890
104-128	-52657.246	40580.909
104-129	-52671.615	40588.990
104-130	-52662.589	40571.410
104-131	-52676.961	40579.493
104-132	-52668.152	40561.518
104-133	-52682.524	40569.601
104-134	-52673.493	40552.023
104-135	-52687.864	40560.105
104-136	-52679.057	40542.129
104-137	-52693.430	40550.212
104-138	-52684.399	40532.630
104-139	-52698.772	40540.713
104-140	-52689.741	40523.133
104-141	-52704.114	40531.216

測点名	X座標	Y座標
104-142	-52695.307	40513.237
104-143	-52709.680	40521.320
104-144	-52700.648	40503.739
104-145	-52715.022	40511.823
104-146	-52706.434	40493.452
104-147	-52720.809	40501.536
104-148	-52696.627	40475.192
104-149	-52701.522	40466.480
104-150	-52706.645	40457.378
104-151	-52720.414	40464.355
104-152	-52720.169	40464.979
104-153	-52716.235	40474.995
104-154	-52711.699	40484.092
104-156	-52734.238	40469.783
104-157	-52730.903	40480.734
104-158	-52726.353	40491.557



写

凡例

記号	境界標の種類
□	県コンクリート杭
□	県金属標
田	市コンクリート杭
⊕	市金属標
⊗	民コンクリート杭
⊗	民金属標
○	その他
◎	基準点

この位置図は、当該土地区画整理組合が土地区画整理法第103条の規定に基づく換地処分時 (H22.8.1) に伴い作成したものの写しです。(換地処分時に土地権利者に送付したものの写し)

千葉県土気東土地区画整理組合

千葉県都市計画事業土気東特定土地区画整理事業 画地出来形確認測量図 (世界測地系)

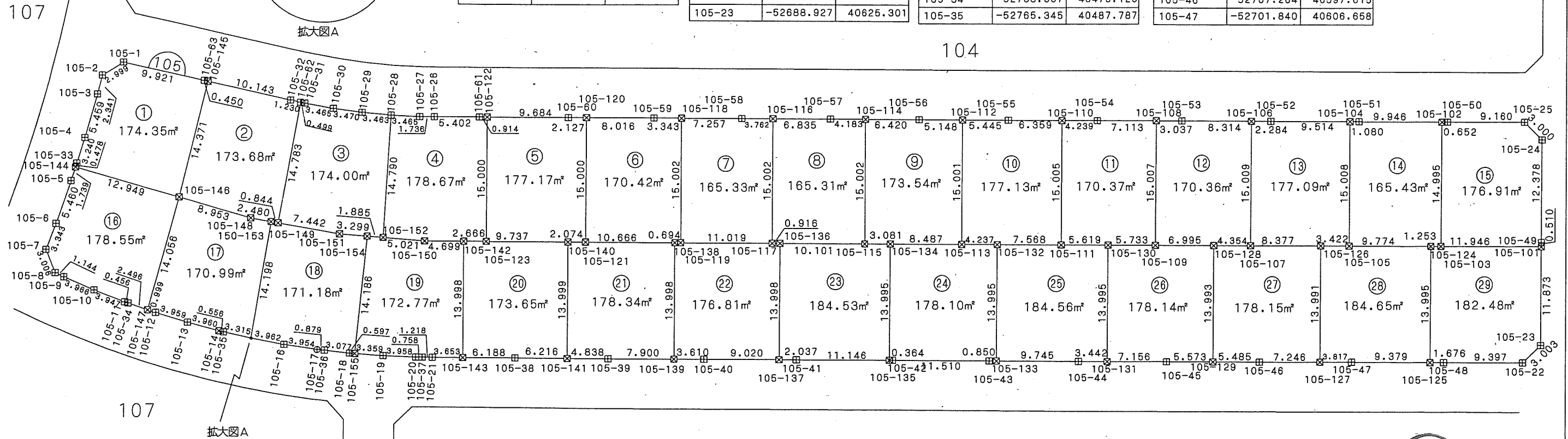
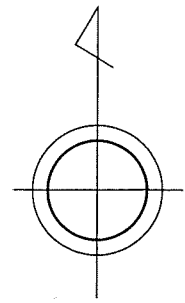
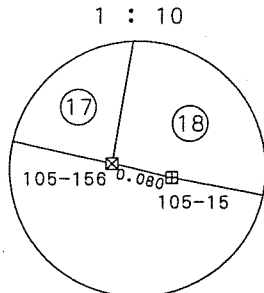
縮尺1:500 全1葉の1

平成二十一年十一月

あすみが丘東三丁目9

座標一覧表

測点名	X座標	Y座標	測点名	X座標	Y座標	測点名	X座標	Y座標	測点名	X座標	Y座標
105-1	-52743.112	40461.197	105-12	-52767.368	40479.558	105-24	-52667.343	40613.164	105-36	-52761.326	40499.290
105-2	-52745.742	40459.754	105-13	-52766.510	40483.423	105-25	-52666.549	40610.270	105-37	-52756.256	40509.886
105-3	-52747.996	40460.388	105-14	-52765.506	40487.254	105-26	-52730.393	40496.744	105-38	-52750.846	40519.532
105-4	-52753.299	40461.684	105-15	-52764.365	40491.038	105-27	-52731.239	40495.227	105-39	-52745.424	40529.166
105-5	-52758.636	40462.829	105-16	-52763.083	40494.787	105-28	-52732.807	40492.137	105-40	-52739.783	40539.200
105-6	-52764.006	40463.819	105-17	-52761.671	40498.481	105-29	-52734.235	40488.982	105-41	-52734.363	40548.838
105-7	-52767.309	40464.337	105-18	-52760.119	40502.121	105-30	-52735.526	40485.761	105-42	-52728.718	40558.870
105-8	-52769.189	40466.683	105-19	-52758.439	40505.704	105-31	-52736.671	40482.490	105-43	-52723.077	40568.903
105-9	-52769.104	40467.824	105-20	-52756.620	40509.220	105-32	-52737.171	40480.833	105-44	-52717.882	40578.138
105-10	-52768.672	40471.767	105-21	-52755.666	40510.952	105-33	-52756.467	40462.366	105-45	-52712.686	40587.376
105-11	-52768.090	40475.671	105-22	-52691.818	40624.488	105-34	-52768.007	40476.120	105-46	-52707.264	40597.015
			105-23	-52688.927	40625.301	105-35	-52765.345	40487.787	105-47	-52701.840	40606.658



測点名	X座標	Y座標
105-48	-52696.426	40616.298
105-49	-52678.133	40619.231
105-50	-52671.044	40602.288
105-51	-52676.228	40593.043
105-52	-52681.420	40583.807
105-53	-52686.616	40574.569
105-54	-52691.593	40565.722
105-55	-52696.790	40556.484
105-56	-52701.986	40547.251
105-57	-52707.180	40538.007
105-58	-52712.375	40528.769
105-59	-52717.573	40519.530
105-60	-52722.546	40510.689
105-61	-52727.741	40501.451
105-62	-52736.814	40482.011
105-63	-52740.249	40470.696
105-101	-52678.578	40619.481

測点名	X座標	Y座標
105-102	-52671.362	40601.718
105-103	-52684.433	40609.068
105-104	-52676.756	40592.100
105-105	-52689.838	40599.456
105-106	-52682.539	40581.815
105-107	-52695.622	40589.171
105-108	-52688.105	40571.922
105-109	-52701.186	40579.278
105-110	-52693.672	40562.027
105-111	-52706.751	40569.382
105-112	-52699.461	40551.738
105-113	-52712.537	40559.091
105-114	-52705.131	40541.654
105-115	-52718.208	40549.007
105-116	-52710.531	40532.049
105-117	-52723.608	40539.403
105-118	-52715.933	40522.444

測点名	X座標	Y座標
105-119	-52729.010	40529.798
105-120	-52721.503	40512.543
105-121	-52734.578	40519.895
105-122	-52727.293	40502.248
105-123	-52740.368	40509.600
105-124	-52685.048	40607.976
105-125	-52697.247	40614.836
105-126	-52691.516	40596.473
105-127	-52703.711	40603.331
105-128	-52697.758	40585.376
105-129	-52709.955	40592.235
105-130	-52703.998	40574.280
105-131	-52716.196	40581.139
105-132	-52710.460	40562.785
105-133	-52722.660	40569.644
105-134	-52716.697	40551.693
105-135	-52728.897	40558.552

測点名	X座標	Y座標
105-136	-52723.159	40540.202
105-137	-52735.361	40547.062
105-138	-52729.350	40529.192
105-139	-52741.552	40536.053
105-140	-52735.595	40518.087
105-141	-52747.797	40524.949
105-142	-52741.675	40507.276
105-143	-52753.877	40514.137
105-144	-52756.935	40462.466
105-145	-52740.118	40471.127
105-146	-52753.940	40475.064
105-147	-52767.551	40478.575
105-148	-52751.888	40483.774
105-149	-52750.762	40486.909
105-150	-52743.978	40503.180
105-151	-52748.285	40493.927
105-152	-52746.097	40498.628

測点名	X座標	Y座標
105-154	-52746.893	40496.919
105-155	-52759.865	40502.662
105-156	-52764.388	40490.961
150-153	-52751.043	40486.113



凡例

記号	境界標の種類
□	県コンクリート杭
□	県金属標
田	市コンクリート杭
⊕	市金属標
⊗	民コンクリート杭
⊗	民金属標
○	その他
◎	基準点

106

千葉県土気東土地区画整理組合

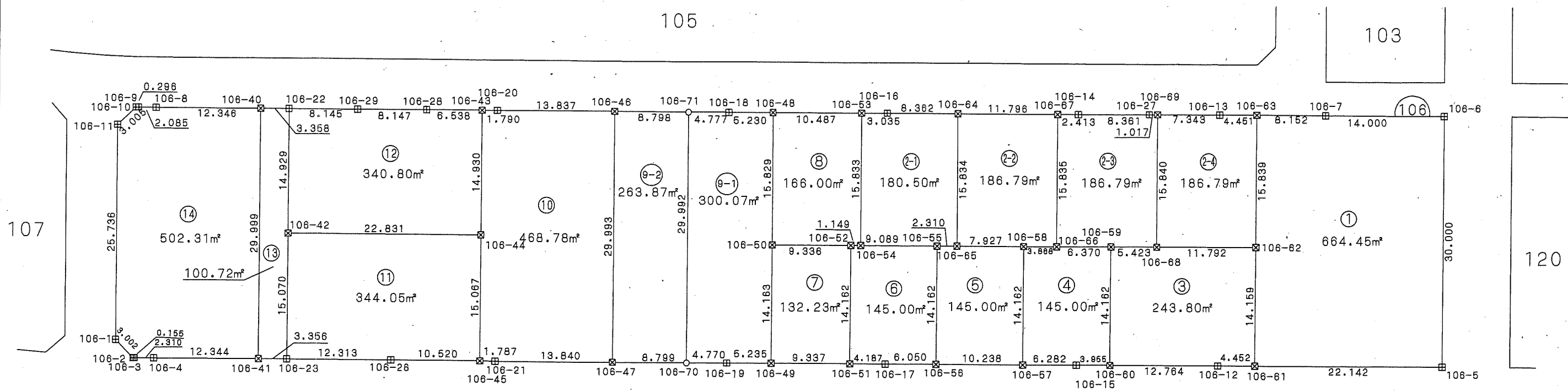
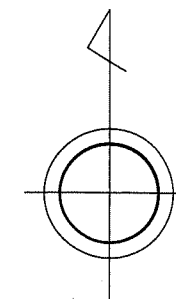
この位置図は、当該土地区画整理組合が土地区画整理法第103条の規定に基づく換地処分時 (H22.8.1) に伴い作成したものの写しです。(換地処分時に土地権利者に送付したものの写し)

千葉県街地開発コンサルタント協同組合

千葉県都市計画事業土気東特定土地区画整理事業 画地出来形確認測量図 (世界測地系)

縮尺1:500 全1葉の1

あすみが丘東三丁目10



134

座標一覧表

測点名	X座標	Y座標
106-1	-52787.373	40523.563
106-2	-52788.237	40526.439
106-3	-52788.166	40526.577
106-4	-52787.048	40528.599
106-5	-52712.352	40661.413
106-6	-52886.197	40646.717
106-7	-52893.061	40634.514
106-8	-52760.900	40513.893
106-9	-52761.919	40512.073
106-10	-52762.065	40511.815
106-11	-52764.942	40510.944
106-12	-52725.391	40638.233
106-13	-52699.243	40623.531
106-14	-52707.438	40608.954

135

測点名	X座標	Y座標
106-15	-52793.588	40623.660
106-16	-52718.504	40589.281
106-17	-52744.850	40603.986
106-18	-52727.702	40572.939
106-19	-52753.844	40587.634
106-20	-52741.132	40549.042
106-21	-52767.280	40563.744
106-22	-52753.202	40527.582
106-23	-52779.352	40542.285
106-26	-52773.314	40553.016
106-27	-52703.339	40616.242
106-28	-52745.219	40541.785
106-29	-52749.213	40534.684
106-40	-52754.848	40524.655
106-41	-52780.997	40539.359

135

測点名	X座標	Y座標
106-42	-52766.215	40534.899
106-43	-52742.010	40547.482
106-44	-52755.024	40554.800
106-45	-52768.157	40562.186
106-46	-52734.352	40561.105
106-47	-52760.495	40575.807
106-48	-52725.137	40577.497
106-49	-52751.279	40592.197
106-50	-52738.934	40585.255
106-51	-52746.702	40600.336
106-52	-52734.358	40593.393
106-53	-52719.993	40586.636
106-54	-52733.795	40594.395
106-55	-52729.340	40602.318
106-56	-52741.665	40609.260

136

測点名	X座標	Y座標
106-57	-52736.667	40618.184
106-58	-52724.322	40611.242
106-59	-52719.304	40620.167
106-60	-52731.649	40627.108
106-61	-52723.208	40642.114
106-62	-52710.866	40635.174
106-63	-52697.060	40627.410
106-64	-52714.405	40596.670
106-65	-52728.207	40604.332
106-66	-52722.426	40614.614
106-67	-52708.623	40606.852
106-68	-52716.646	40624.895
106-69	-52702.840	40617.129

136

測点名	X座標	Y座標
106-70	-52756.182	40583.476
106-71	-52730.041	40568.774

凡例

記号	境界標の種類
□	県コンクリート杭
□	県金属標
田	市コンクリート杭
⊕	市金属標
⊗	民コンクリート杭
⊗	民金属標
○	その他
◎	基準点



この位置図は、当該土地区画整理組合が土地区画整理法第103条の規定に基づく換地処分時 (H22.8.1) に伴い作成したものの写しです。(換地処分時に土地権利者に送付したものの写し)

平成二十一年十一月

千葉県街地開発コンサルタント協同組合

千葉県土気東土地区画整理組合

千葉都市計画事業土気東特定土地区画整理事業 画地出来形確認測量図 (世界測地系)

縮尺1:500 全1葉の1

平成二十一年十一月

千葉市街地開発コンサルタント協同組合

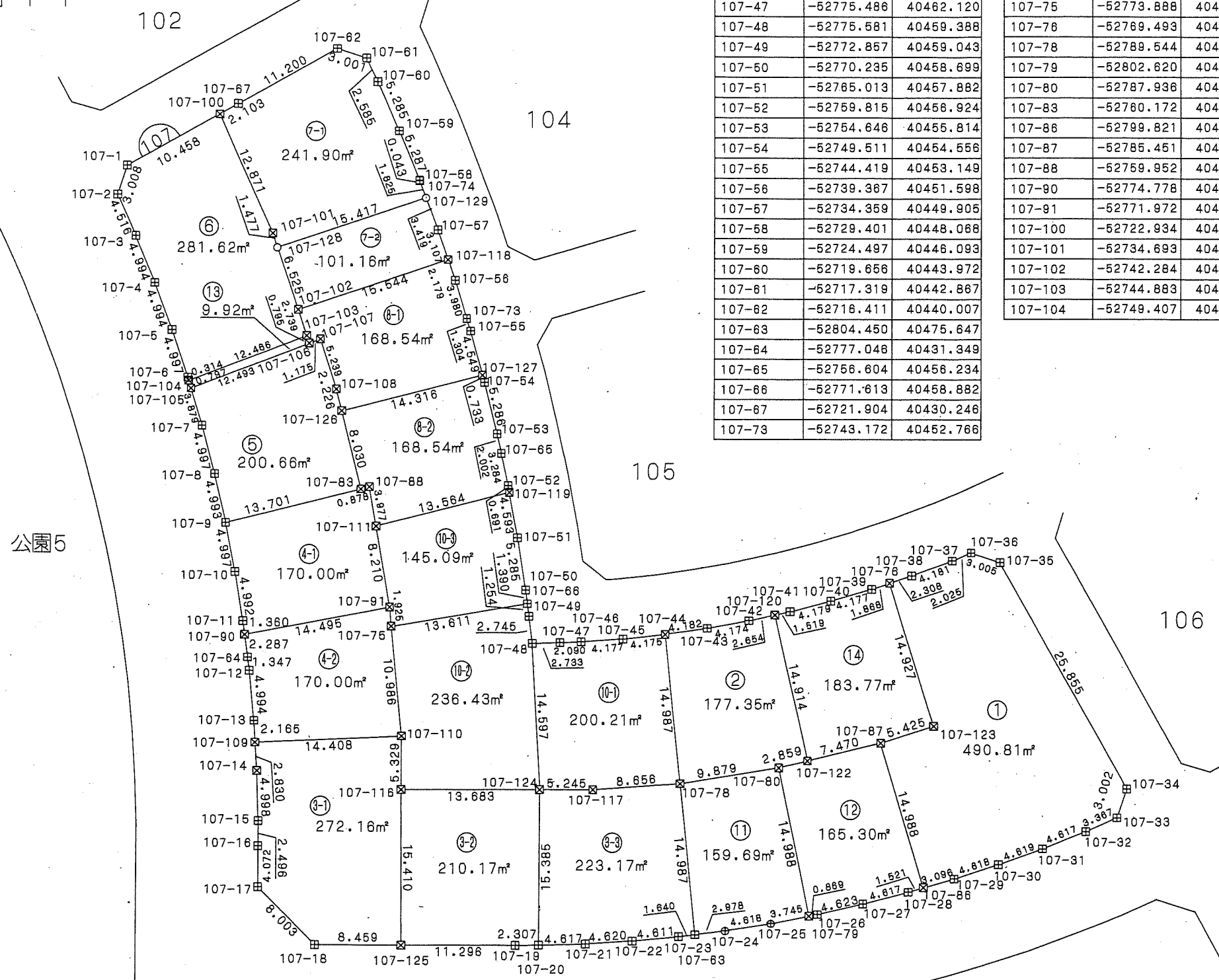
千葉市土気東土地区画整理組合

あすみが丘東三丁目11



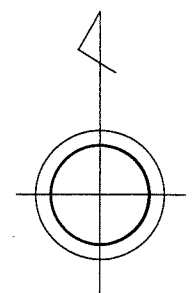
座標一覧表

測点名	X座標	Y座標
107-1	-52728.056	40419.294
107-2	-52730.911	40418.346
107-3	-52735.043	40420.169
107-4	-52739.673	40422.043
107-5	-52744.362	40423.764
107-6	-52749.105	40425.338
107-7	-52753.892	40426.756
107-8	-52758.726	40428.024
107-9	-52763.594	40429.136
107-10	-52768.499	40430.091
107-11	-52773.429	40430.878
107-12	-52778.382	40431.624
107-13	-52783.354	40432.001
107-14	-52788.340	40432.321
107-15	-52793.336	40432.482
107-16	-52798.332	40432.484
107-17	-52799.904	40432.483
107-18	-52805.564	40438.142
107-19	-52805.560	40457.897
107-20	-52805.541	40460.204
107-21	-52805.398	40464.819
107-22	-52805.094	40469.429
107-23	-52804.657	40474.020
107-24	-52804.074	40478.602
107-25	-52803.335	40483.161
107-26	-52802.454	40487.691
107-27	-52801.418	40492.197
107-28	-52800.254	40496.665
107-29	-52798.939	40501.092
107-30	-52797.490	40505.477
107-31	-52795.896	40509.813
107-32	-52794.164	40514.093
107-33	-52792.799	40517.171
107-34	-52789.952	40518.125
107-35	-52787.416	40505.450
107-36	-52786.453	40502.603
107-37	-52787.248	40500.740
107-38	-52788.748	40496.837
107-39	-52770.097	40492.884
107-40	-52771.303	40488.884
107-41	-52772.362	40484.841
107-42	-52773.268	40480.767
107-43	-52774.025	40476.662
107-44	-52774.638	40472.525
107-45	-52775.097	40468.375



測点名	X座標	Y座標
107-46	-52775.406	40464.209
107-47	-52775.486	40462.120
107-48	-52775.681	40459.388
107-49	-52772.857	40459.043
107-50	-52770.235	40458.699
107-51	-52765.013	40457.882
107-52	-52759.815	40456.924
107-53	-52754.646	40455.814
107-54	-52749.511	40454.556
107-55	-52744.419	40453.149
107-56	-52739.367	40451.598
107-57	-52734.359	40449.905
107-58	-52729.401	40448.068
107-59	-52724.497	40446.093
107-60	-52719.656	40443.972
107-61	-52717.319	40442.867
107-62	-52716.411	40440.007
107-63	-52804.450	40475.647
107-64	-52777.046	40431.349
107-65	-52756.604	40456.234
107-66	-52771.613	40458.882
107-67	-52721.904	40430.246
107-73	-52743.172	40452.766

測点名	X座標	Y座標
107-74	-52729.442	40448.081
107-75	-52773.888	40445.482
107-76	-52769.493	40494.652
107-78	-52789.544	40474.086
107-79	-52802.620	40486.838
107-80	-52787.936	40483.834
107-83	-52780.172	40442.403
107-86	-52799.821	40498.124
107-87	-52785.451	40493.861
107-88	-52759.952	40443.254
107-90	-52774.778	40431.054
107-91	-52771.972	40445.275
107-100	-52722.934	40428.412
107-101	-52734.693	40433.645
107-102	-52742.284	40436.177
107-103	-52744.883	40437.044
107-104	-52749.407	40425.427



測点名	X座標	Y座標
107-105	-52750.172	40425.654
107-106	-52745.638	40437.296
107-107	-52745.211	40438.381
107-108	-52750.208	40439.967
107-109	-52785.516	40432.132
107-110	-52784.823	40446.524
107-111	-52763.875	40443.913
107-116	-52790.152	40446.523
107-117	-52790.158	40465.451
107-118	-52737.302	40450.901
107-119	-52760.495	40457.050
107-120	-52772.692	40483.358
107-122	-52787.248	40486.610
107-123	-52783.767	40499.019
107-124	-52790.156	40460.208
107-125	-52805.562	40446.601
107-126	-52752.371	40440.496
107-127	-52748.804	40454.361
107-128	-52736.094	40434.112
107-129	-52731.153	40448.718

凡例

記号	境界標の種類
□	県コンクリート杭
□	県金属標
田	市コンクリート杭
⊕	市金属標
⊗	民コンクリート杭
⊗	民金属標
○	その他
◎	基準点

この位置図は、当該土地区画整理組合が土地区画整理法第103条の規定に基づく換地処分時 (H22.8.1) に伴い作成したものの写しです。(換地処分時に土地権利者に送付したものの写し)

千葉県都市計画事業土気東特定土地区画整理事業 画地出来形確認測量図 (世界測地系)

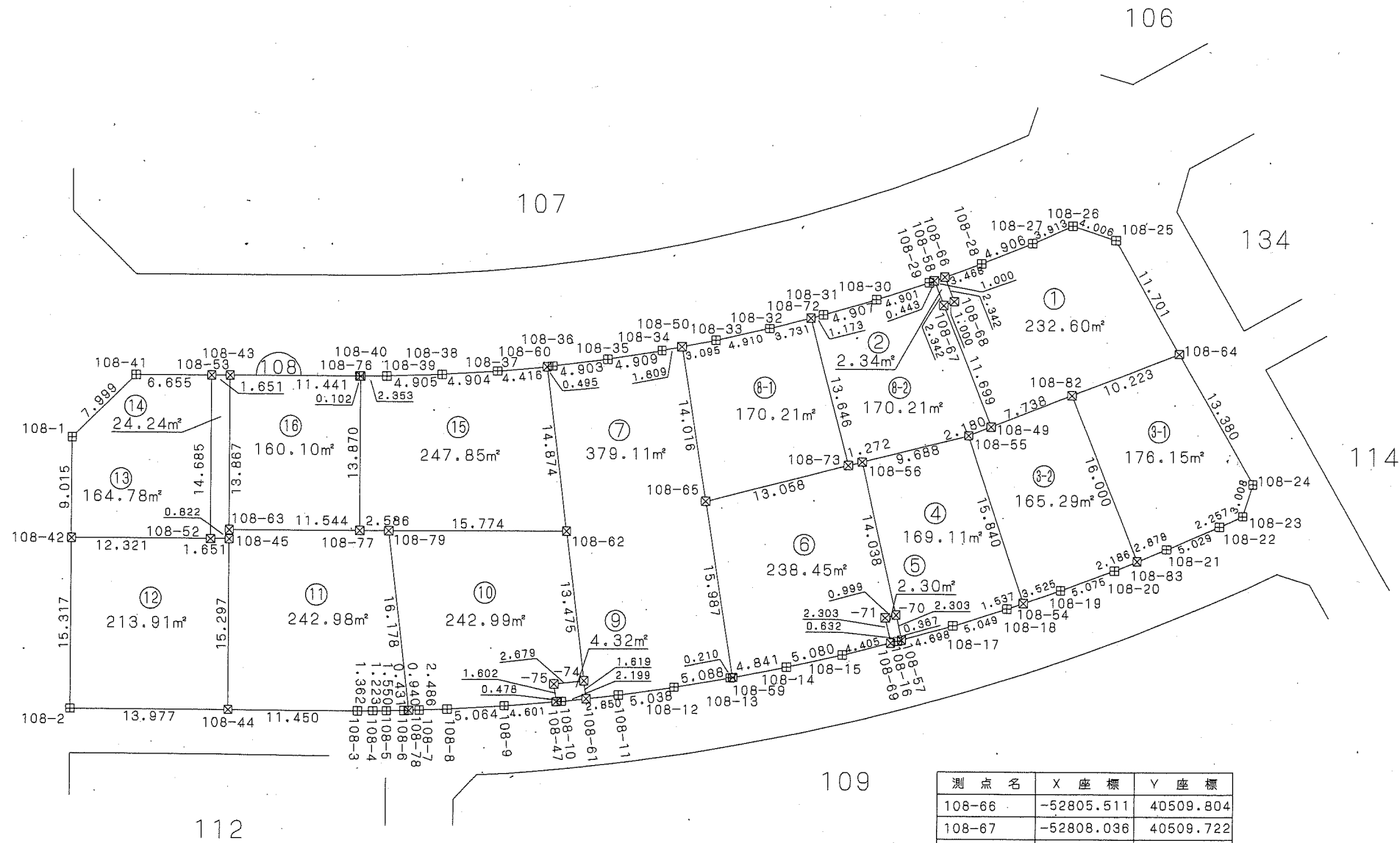
縮尺1:500 全1葉の1

あすみが丘東三丁目12

座標一覧表

測点名	X座標	Y座標
108-1	-52820.220	40432.480
108-2	-52844.552	40432.473
108-3	-52844.559	40457.900
108-4	-52844.550	40459.262
108-5	-52844.546	40460.485
108-6	-52844.517	40462.035
108-7	-52844.477	40463.406
108-8	-52844.390	40465.891
108-9	-52844.095	40470.947
108-10	-52843.665	40476.009
108-11	-52843.098	40481.027
108-12	-52842.388	40486.015
108-13	-52841.542	40491.033
108-14	-52840.554	40495.987
108-15	-52839.437	40500.943
108-16	-52838.184	40505.823
108-17	-52836.790	40510.693
108-18	-52835.265	40515.507
108-19	-52833.595	40520.286
108-20	-52831.814	40525.039
108-21	-52829.890	40529.724
108-22	-52827.849	40534.321
108-23	-52826.684	40536.362
108-24	-52824.017	40537.273
108-25	-52802.149	40524.989
108-26	-52800.889	40521.186
108-27	-52802.475	40517.608
108-28	-52804.315	40513.060
108-29	-52806.009	40508.449
108-30	-52807.550	40503.796
108-31	-52808.941	40499.090
108-32	-52810.194	40494.348
108-33	-52811.279	40489.559
108-34	-52812.214	40484.744
108-35	-52812.998	40479.897
108-36	-52813.626	40475.034
108-37	-52814.093	40470.145
108-38	-52814.404	40465.250
108-39	-52814.564	40460.347
108-40	-52814.564	40457.892
108-41	-52814.572	40438.145
108-42	-52829.235	40432.478
108-43	-52814.569	40446.451
108-44	-52844.556	40446.450
108-45	-52829.256	40446.450
108-47	-52843.705	40475.532
108-49	-52818.924	40514.004
108-50	-52811.870	40486.520
108-52	-52829.255	40444.799
108-53	-52814.570	40444.800

近隣公園



写

測点名	X座標	Y座標
108-54	-52834.758	40516.958
108-55	-52819.722	40511.975
108-56	-52822.139	40502.593
108-57	-52838.083	40506.176
108-58	-52805.856	40508.865
108-59	-52841.501	40491.239
108-60	-52813.673	40474.541
108-61	-52843.418	40478.195
108-62	-52828.436	40476.355
108-63	-52828.436	40446.450
108-64	-52812.351	40530.720
108-65	-52825.714	40488.715

測点名	X座標	Y座標
108-66	-52805.511	40509.804
108-67	-52808.036	40509.722
108-68	-52807.691	40510.681
108-69	-52838.341	40505.210
108-70	-52835.836	40505.671
108-71	-52836.094	40504.705
108-72	-52809.241	40497.956
108-73	-52822.456	40501.361
108-74	-52841.811	40477.998
108-75	-52842.115	40475.336
108-76	-52814.565	40457.994
108-77	-52828.436	40457.994
108-78	-52844.504	40462.466
108-79	-52828.436	40460.581
108-82	-52816.092	40521.206
108-83	-52830.983	40527.061

凡例

記号	境界標の種類
□	県コンクリート杭
□	県金属標
田	市コンクリート杭
⊕	市金属標
⊗	民コンクリート杭
⊗	民金属標
○	その他
●	基準点

千葉県土気東土地区画整理組合

平成二十一年十一月

千葉市街地開発コンサルタント協同組合

この位置図は、当該土地区画整理組合が土地区画整理法第103条の規定に基づく換地処分時 (H22.8.1) に伴い作成したものの写しです。(換地処分時に土地権利者に送付したものの写し)

千葉県都市計画事業土気東特定土地区画整理事業 画地出来形確認測量図 (世界測地系)

縮尺1:500 全1葉の1

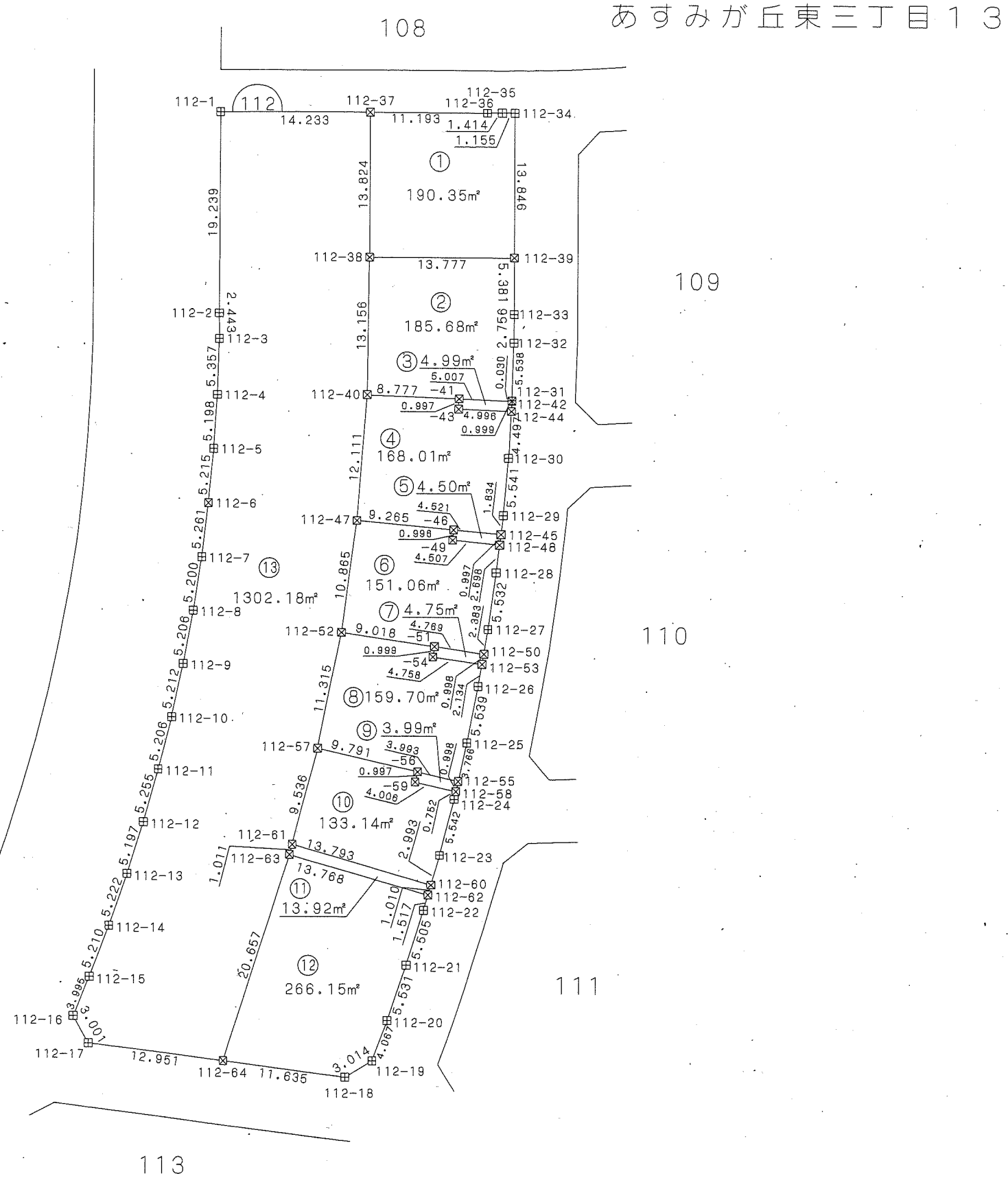
平成二十一年十一月

座標一覧表

測点名	X座標	Y座標
112-1	-52848.563	40432.469
112-2	-52867.802	40432.458
112-3	-52870.245	40432.462
112-4	-52875.600	40432.301
112-5	-52880.790	40431.999
112-6	-52885.984	40431.529
112-7	-52891.208	40430.906
112-8	-52896.352	40430.139
112-9	-52901.477	40429.219
112-10	-52906.579	40428.152
112-11	-52911.638	40426.922
112-12	-52916.709	40425.541
112-13	-52921.680	40424.023
112-14	-52926.627	40422.348
112-15	-52931.511	40420.533
112-16	-52935.211	40419.025
112-17	-52937.820	40420.508
112-18	-52940.943	40444.896
112-19	-52939.379	40447.473
112-20	-52935.560	40448.872
112-21	-52930.318	40450.637
112-22	-52925.056	40452.255
112-23	-52919.740	40453.749
112-24	-52914.363	40455.093
112-25	-52908.975	40456.282
112-26	-52903.536	40457.335
112-27	-52898.090	40458.221
112-28	-52892.608	40458.968
112-29	-52887.109	40459.568
112-30	-52881.586	40460.024
112-31	-52876.067	40460.316
112-32	-52870.531	40460.465
112-33	-52867.775	40460.485
112-34	-52848.548	40460.464
112-35	-52848.565	40459.309
112-36	-52848.573	40457.895
112-37	-52848.569	40446.702
112-38	-52862.394	40446.702

測点名	X座標	Y座標
112-39	-52862.394	40460.479
112-40	-52875.549	40446.539
112-41	-52875.898	40455.310
112-42	-52876.097	40460.314
112-43	-52876.895	40455.270
112-44	-52877.095	40460.262
112-45	-52888.933	40459.369
112-46	-52888.505	40454.868
112-47	-52887.627	40445.644
112-48	-52889.925	40459.261
112-49	-52889.497	40454.774
112-50	-52900.443	40457.838
112-51	-52899.735	40453.121
112-52	-52898.396	40444.202
112-53	-52901.429	40457.678
112-54	-52900.723	40452.972
112-55	-52912.653	40455.471
112-56	-52911.741	40451.583
112-57	-52909.505	40442.050
112-58	-52913.628	40455.255
112-59	-52912.712	40451.355
112-60	-52922.622	40452.939
112-61	-52918.748	40439.701
112-62	-52923.595	40452.666
112-63	-52919.728	40439.452
112-64	-52939.465	40433.355

近隣公園



凡例

記号	境界標の種類
☒	県コンクリート杭
□	県金属標
田	市コンクリート杭
⊕	市金属標
⊗	民コンクリート杭
⊗	民金属標
○	その他
◎	基準点

千葉県土気東土地区画整理組合

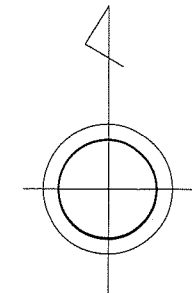
この位置図は、当該土地区画整理組合が土地区画整理法第103条の規定に基づく換地処分時 (H22.8.1) に伴い作成したものの写しです。(換地処分時に土地権利者に送付したものの写し)

千葉県市街地開発コンサルタント協同組合

千葉都市計画事業土気東特定土地区画整理事業 画地出来形確認測量図 (世界測地系)

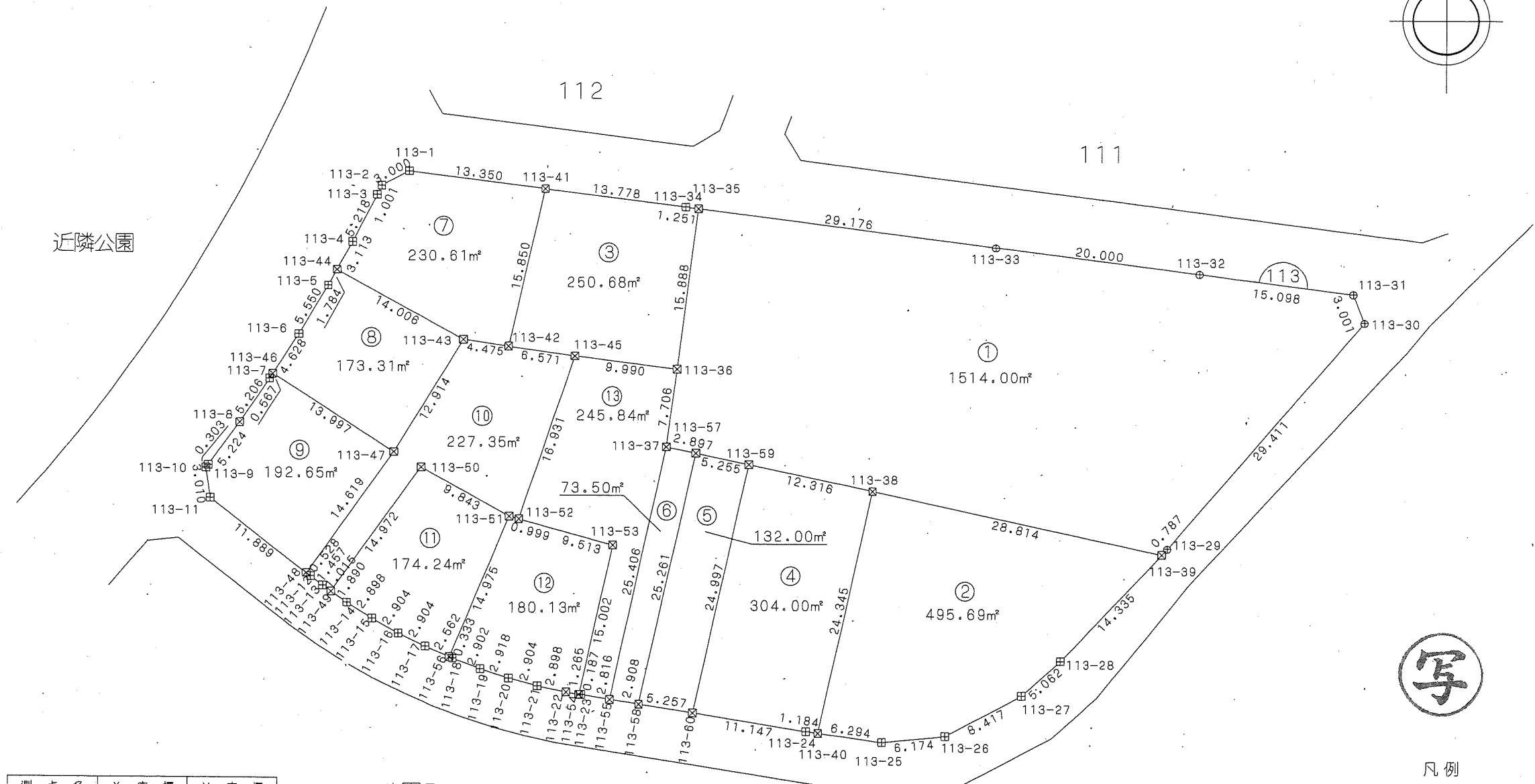
縮尺1:500 全1葉の1

あすみが丘東三丁目14



座標一覧表

測点名	X座標	Y座標
113-1	-52943.474	40417.302
113-2	-52944.903	40414.664
113-3	-52945.808	40414.236
113-4	-52950.453	40411.857
113-5	-52954.743	40409.492
113-6	-52959.523	40406.670
113-7	-52963.921	40403.903
113-8	-52968.241	40400.997
113-9	-52972.483	40397.947
113-10	-52972.720	40397.757
113-11	-52975.704	40398.157
113-12	-52983.329	40407.958
113-13	-52984.213	40409.117
113-14	-52985.884	40411.495
113-15	-52987.427	40413.949
113-16	-52988.853	40416.479
113-17	-52990.146	40419.080
113-18	-52991.304	40421.735
113-19	-52992.338	40424.447
113-20	-52993.228	40427.227
113-21	-52993.985	40430.031
113-22	-52994.591	40432.865
113-23	-52994.845	40434.296
113-24	-52998.404	40456.139
113-25	-52999.422	40463.549
113-26	-52998.774	40469.689
113-27	-52994.793	40477.106
113-28	-52991.389	40480.853
113-29	-52980.333	40491.172
113-30	-52957.999	40510.309
113-31	-52955.206	40509.211
113-32	-52953.293	40494.234
113-33	-52950.760	40474.395
113-34	-52946.905	40444.213
113-35	-52947.064	40445.454
113-36	-52962.825	40443.444
113-37	-52970.470	40442.469
113-38	-52974.774	40462.481
113-39	-52980.909	40490.635
113-40	-52998.565	40457.313
113-41	-52945.162	40430.545
113-42	-52980.618	40427.030
113-43	-52959.977	40422.601
113-44	-52953.180	40410.354
113-45	-52961.560	40433.534
113-46	-52963.441	40404.205
113-47	-52971.049	40415.954
113-48	-52983.005	40407.541
113-49	-52984.797	40409.948
113-50	-52972.552	40418.564
113-51	-52977.338	40427.166
113-52	-52977.606	40428.129
113-53	-52980.151	40437.296
113-54	-52994.812	40434.111
113-55	-52995.298	40437.076
113-56	-52991.171	40421.429
113-57	-52971.079	40445.302
113-58	-52995.766	40439.947
113-59	-52972.184	40450.440
113-60	-52996.812	40445.136



凡例

記号	境界標の種類
□	県コンクリート杭
□	県金属標
田	市コンクリート杭
⊕	市金属標
⊗	民コンクリート杭
⊗	民金属標
○	その他
◎	基準点

千葉市土気東土地区画整理組合

平成二十一年十一月

千葉市街地開発コンサルタント協同組合

この位置図は、当該土地区画整理組合が土地区画整理法第103条の規定に基づく換地処分時 (H22.8.1) に伴い作成したものの写しです。(換地処分時に土地権利者に送付したものの写し)

千葉都市計画事業土気東特定土地区画整理事業 画地出来形確認測量図 (世界測地系)

縮尺1:500 全1葉の1

平成二十一年十一月

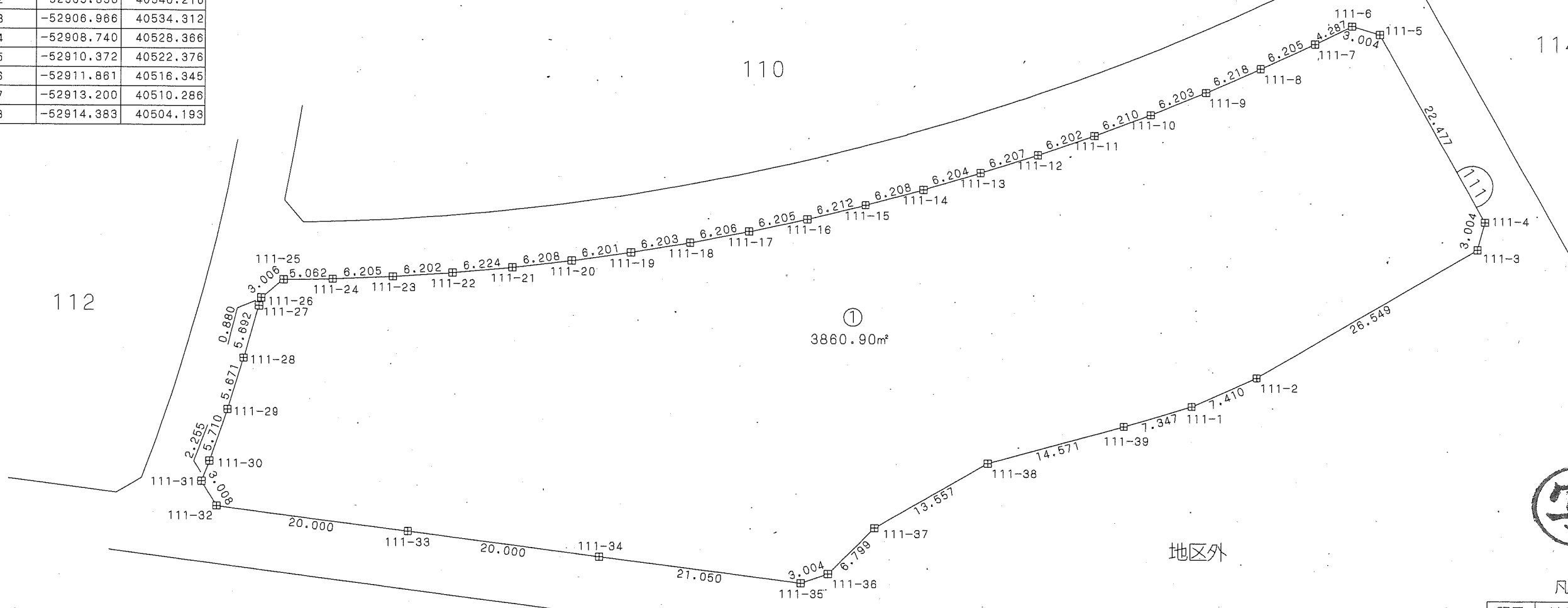
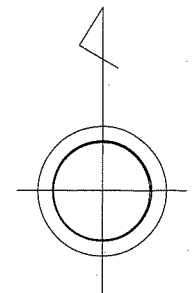
座標一覧表

測点名	X座標	Y座標
111-1	-52931.381	40556.305
111-2	-52928.371	40563.077
111-3	-52914.832	40585.915
111-4	-52911.932	40586.700
111-5	-52892.342	40575.678
111-6	-52891.477	40572.801
111-7	-52893.373	40568.956
111-8	-52895.988	40563.328
111-9	-52898.466	40557.625
111-10	-52900.799	40551.877
111-11	-52903.000	40546.070
111-12	-52905.050	40540.216
111-13	-52906.966	40534.312
111-14	-52908.740	40528.366
111-15	-52910.372	40522.376
111-16	-52911.881	40516.345
111-17	-52913.200	40510.286
111-18	-52914.383	40504.193

測点名	X座標	Y座標
111-19	-52915.428	40498.078
111-20	-52916.321	40491.941
111-21	-52917.073	40485.778
111-22	-52917.670	40479.582
111-23	-52918.120	40473.396
111-24	-52918.416	40467.198
111-25	-52918.538	40462.137
111-26	-52920.422	40459.794
111-27	-52921.276	40459.578
111-28	-52926.755	40458.032
111-29	-52932.177	40456.368

測点名	X座標	Y座標
111-30	-52937.588	40454.542
111-31	-52939.700	40453.751
111-32	-52942.269	40455.317
111-33	-52944.804	40475.156
111-34	-52947.338	40494.995
111-35	-52950.006	40515.876
111-36	-52949.022	40518.715
111-37	-52944.179	40523.487
111-38	-52937.405	40535.231
111-39	-52933.497	40549.269

あすみが丘東三丁目15



凡例

記号	境界標の種類
□	県コンクリート杭
□	県金属標
田	市コンクリート杭
⊕	市金属標
⊗	民コンクリート杭
⊗	民金属標
○	その他
◎	基準点

千葉市土気東土地区画整理組合

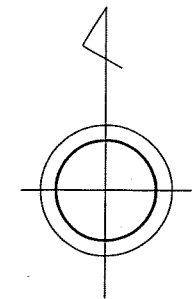
この位置図は、当該土地区画整理組合が土地区画整理法第103条の規定に基づく換地処分時 (H22.8.1) に伴い作成したものの写しです。(換地処分時に土地権利者に送付したものの写し)

千葉市街地開発コンサルタント協同組合

千葉県都市計画事業土気東特定土地区画整理事業 画地出来形確認測量図 (世界測地系)

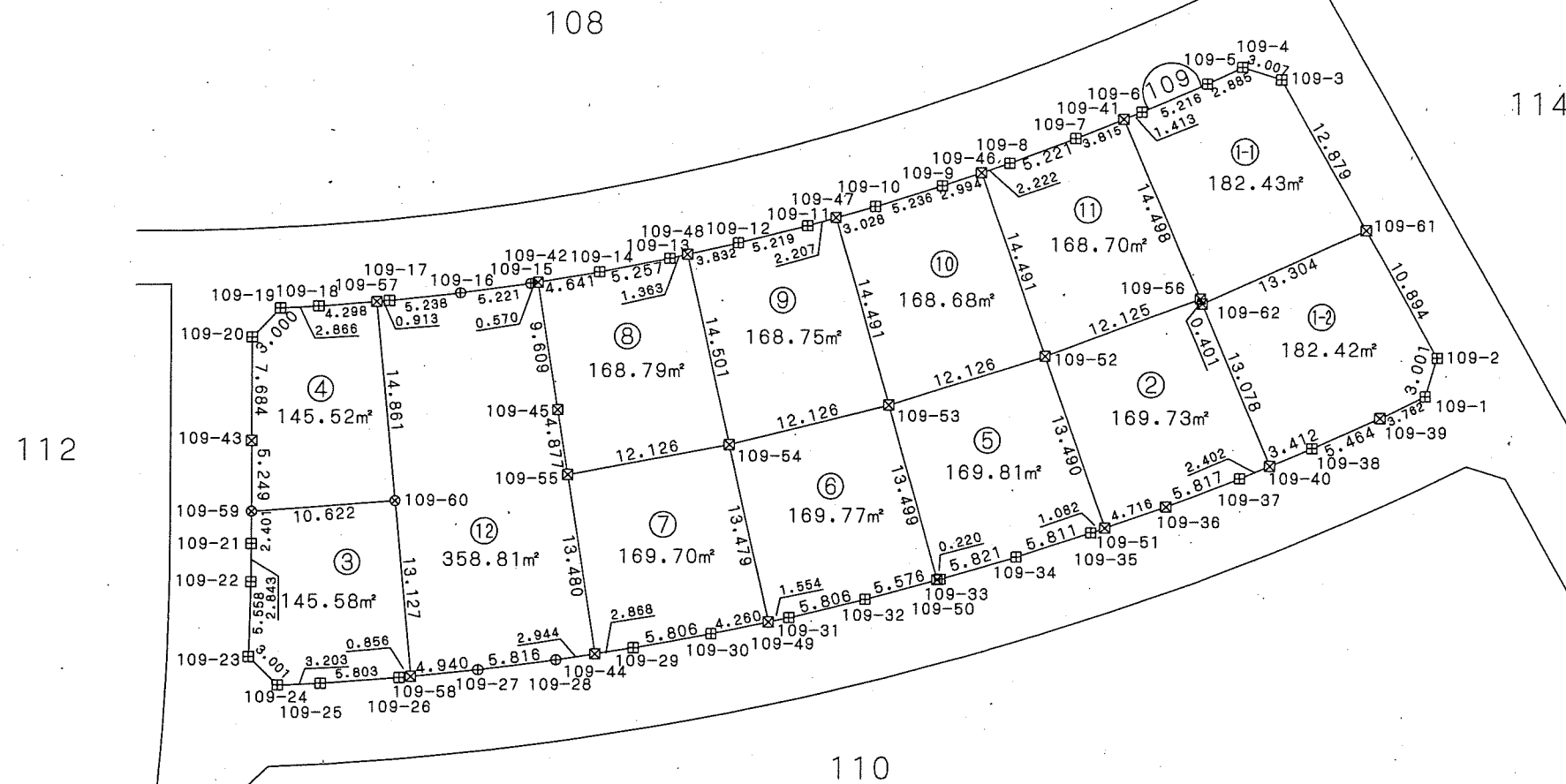
縮尺1:500 全1葉の1

あすみが丘東三丁目17



座標一覧表

測点名	X座標	Y座標
108-83	-52830.983	40527.061
109-1	-52856.581	40553.074
109-2	-52853.714	40553.961
109-3	-52832.990	40542.311
109-4	-52832.089	40539.442
109-5	-52833.322	40536.833
109-6	-52835.435	40532.064
109-7	-52837.423	40527.227
109-8	-52839.270	40522.343
109-9	-52840.978	40517.413
109-10	-52842.551	40512.418
109-11	-52843.994	40507.385
109-12	-52845.288	40502.328
109-13	-52846.443	40497.262
109-14	-52847.466	40492.105
109-15	-52848.335	40486.965
109-16	-52849.063	40481.794
109-17	-52849.653	40476.589
109-18	-52850.101	40471.396
109-19	-52850.267	40468.534
109-20	-52852.450	40466.475
109-21	-52867.784	40466.488
109-22	-52870.627	40466.485
109-23	-52876.183	40466.331
109-24	-52878.289	40466.469
109-25	-52878.131	40471.669
109-26	-52877.685	40477.455
109-27	-52877.081	40483.221
109-28	-52876.327	40488.988
109-29	-52875.415	40494.729
109-30	-52874.958	40500.438
109-31	-52873.144	40506.125
109-32	-52871.776	40511.768
109-33	-52870.255	40517.362
109-34	-52868.594	40522.941
109-35	-52866.776	40528.461
109-36	-52864.819	40533.920
109-37	-52862.712	40539.342
109-38	-52860.460	40544.703
109-39	-52858.213	40549.684
109-40	-52861.782	40541.557
109-41	-52835.972	40530.756
109-42	-52848.240	40487.528
109-43	-52860.134	40466.482
109-44	-52875.865	40491.896
109-45	-52857.732	40489.029
109-46	-52839.998	40520.243
109-47	-52843.385	40509.507
109-48	-52846.140	40498.591



測点名	X座標	Y座標
109-49	-52873.468	40504.605
109-50	-52870.313	40517.149
109-51	-52866.411	40529.480
109-52	-52853.677	40525.027
109-53	-52857.326	40513.463
109-54	-52860.303	40501.708
109-55	-52862.550	40489.791
109-56	-52849.347	40536.353
109-57	-52849.731	40475.679
109-58	-52877.596	40478.307
109-59	-52865.383	40466.488
109-60	-52864.527	40477.074
109-61	-52844.217	40548.622
109-62	-52849.717	40536.508

凡例

記号	境界標の種類
□	県コンクリート杭
□	県金属標
田	市コンクリート杭
⊕	市金属標
⊗	民コンクリート杭
⊗	民金属標
○	その他
◎	基準点



千葉県土気東土地区画整理組合

平成二十一年十一月

千葉市街地開発コンサルタント協同組合

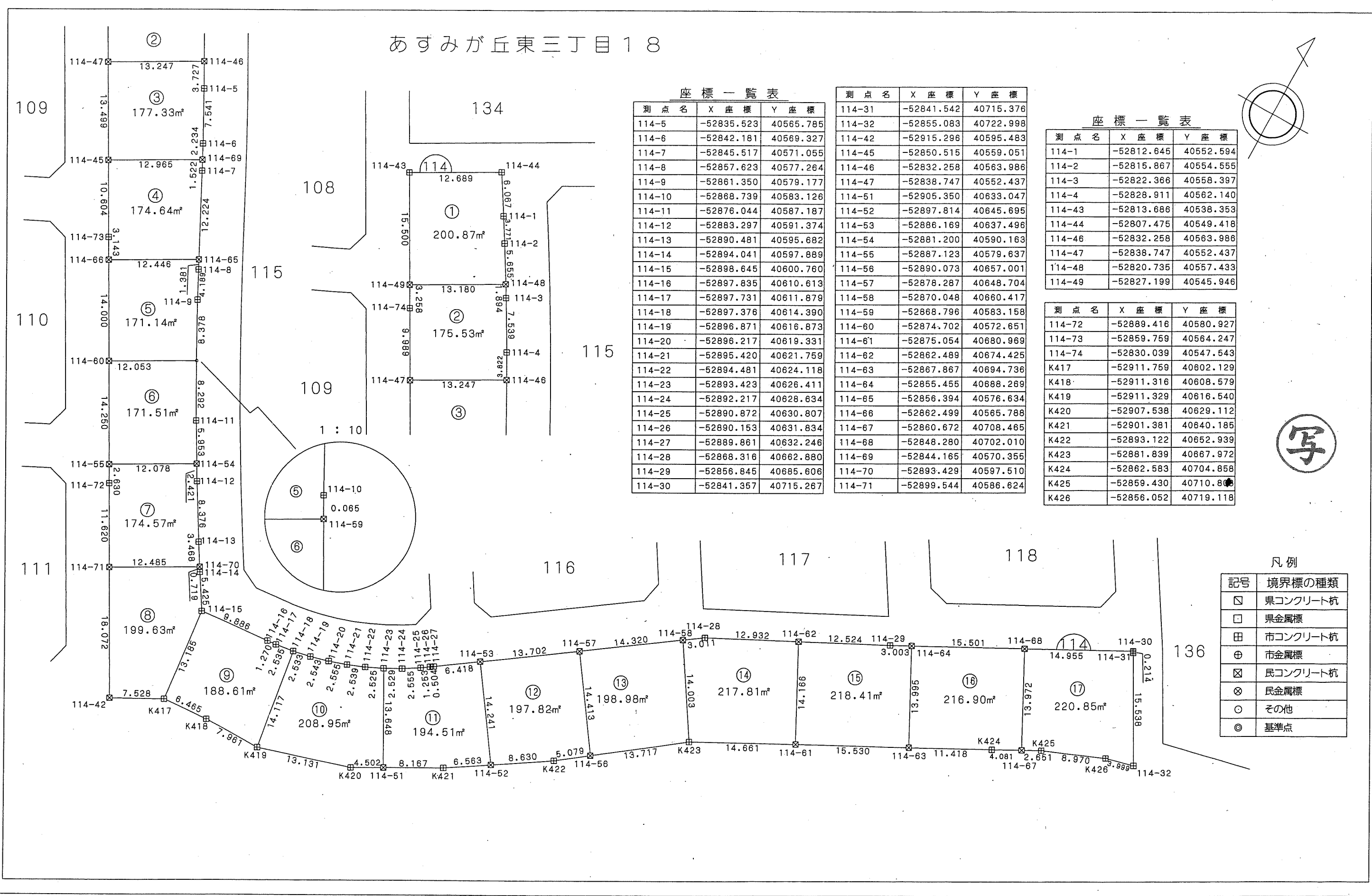
この位置図は、当該土地区画整理組合が土地区画整理法第103条の規定に基づく換地処分時 (H22.8.1) に伴い作成したものの写しです。(換地処分時に土地権利者に送付したものの写し)

千葉県都市計画事業土気東特定土地区画整理事業 画地出来形確認測量図 (世界測地系)

縮尺1:500 全1葉の1

平成二十一年十一月

あずみが丘東三丁目18



座標一覧表

測点名	X座標	Y座標
114-5	-52835.523	40565.785
114-6	-52842.181	40569.327
114-7	-52845.517	40571.055
114-8	-52857.623	40577.264
114-9	-52861.350	40579.177
114-10	-52868.739	40583.126
114-11	-52876.044	40587.187
114-12	-52883.297	40591.374
114-13	-52890.481	40595.682
114-14	-52894.041	40597.889
114-15	-52898.645	40600.760
114-16	-52897.835	40610.613
114-17	-52897.731	40611.879
114-18	-52897.376	40614.390
114-19	-52896.871	40616.873
114-20	-52896.217	40619.331
114-21	-52895.420	40621.759
114-22	-52894.481	40624.118
114-23	-52893.423	40626.411
114-24	-52892.217	40628.634
114-25	-52890.872	40630.807
114-26	-52890.153	40631.834
114-27	-52889.861	40632.246
114-28	-52888.316	40662.880
114-29	-52856.845	40685.606
114-30	-52841.357	40715.287

座標一覧表

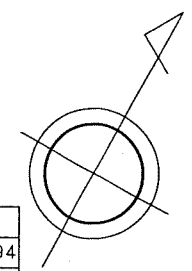
測点名	X座標	Y座標
114-31	-52841.542	40715.376
114-32	-52855.083	40722.998
114-42	-52915.296	40595.483
114-45	-52850.515	40559.051
114-46	-52832.258	40563.986
114-47	-52838.747	40552.437
114-51	-52905.350	40633.047
114-52	-52897.814	40645.695
114-53	-52886.169	40637.496
114-54	-52881.200	40590.163
114-55	-52887.123	40579.637
114-56	-52890.073	40657.001
114-57	-52878.287	40648.704
114-58	-52870.048	40660.417
114-59	-52868.796	40583.158
114-60	-52874.702	40572.651
114-61	-52875.054	40680.969
114-62	-52862.489	40674.425
114-63	-52867.867	40694.736
114-64	-52855.455	40688.269
114-65	-52856.394	40576.634
114-66	-52862.499	40565.788
114-67	-52860.672	40708.465
114-68	-52848.280	40702.010
114-69	-52844.165	40570.355
114-70	-52893.429	40597.510
114-71	-52899.544	40586.624

座標一覧表

測点名	X座標	Y座標
114-1	-52812.645	40552.594
114-2	-52815.867	40554.555
114-3	-52822.366	40558.397
114-4	-52828.911	40562.140
114-43	-52813.686	40538.353
114-44	-52807.475	40549.418
114-46	-52832.258	40563.986
114-47	-52838.747	40552.437
114-48	-52820.735	40557.433
114-49	-52827.199	40545.946

座標一覧表

測点名	X座標	Y座標
114-72	-52889.416	40580.927
114-73	-52859.759	40564.247
114-74	-52830.039	40547.543
K417	-52911.759	40602.129
K418	-52911.316	40608.579
K419	-52911.329	40616.540
K420	-52907.538	40629.112
K421	-52901.381	40640.185
K422	-52893.122	40652.939
K423	-52881.839	40667.972
K424	-52862.583	40704.858
K425	-52859.430	40710.800
K426	-52856.052	40719.118



凡例

記号	境界標の種類
□	県コンクリート杭
□	県金属標
田	市コンクリート杭
⊕	市金属標
⊗	民コンクリート杭
⊗	民金属標
○	その他
◎	基準点

千葉市土気東土地区画整理組合

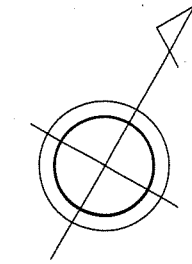
千葉市街地開発コンサルタント協同組合

この位置図は、当該土地区画整理組合が土地区画整理法第103条の規定に基づく換地処分時 (H22.8.1) に伴い作成したものの写しです。(換地処分時に土地権利者に送付したものの写し)

千葉都市計画事業土気東特定土地区画整理事業 画地出来形確認測量図 (世界測地系)

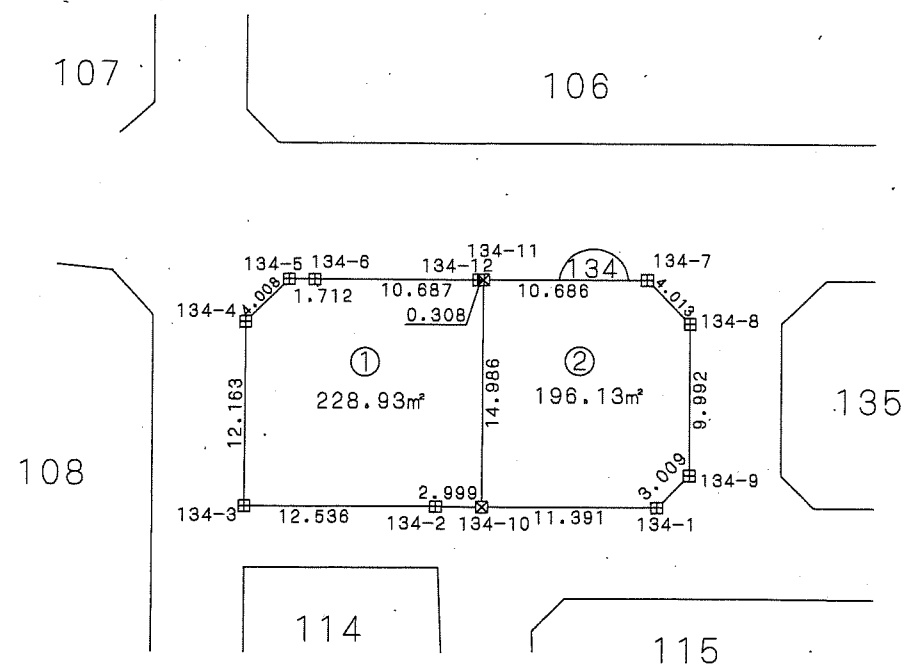
縮尺1:500 全1葉の1

あすみが丘東三丁目19



座標一覧表

測点名	X座標	Y座標
134-1	-52798.992	40559.862
134-2	-52804.044	40547.317
134-3	-52810.197	40536.394
134-4	-52799.593	40530.436
134-5	-52795.732	40531.515
134-6	-52794.894	40533.008
134-7	-52784.269	40551.909
134-8	-52785.385	40555.764
134-9	-52794.092	40560.668
134-10	-52802.574	40549.932
134-11	-52789.507	40542.594
134-12	-52789.658	40542.325



凡例

記号	境界標の種類
☒	県コンクリート杭
□	県金属標
田	市コンクリート杭
⊕	市金属標
⊗	民コンクリート杭
⊗	民金属標
○	その他
◎	基準点



この位置図は、当該土地区画整理組合が土地区画整理法第103条の規定に基づく換地処分時 (H22.8.1) に伴い作成したものの写しです。(換地処分時に土地権利者に送付したものの写し)

千葉市土気東土地区画整理組合

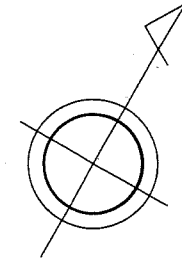
平成二十一年十一月

千葉市街地開発コンサルタント協同組合

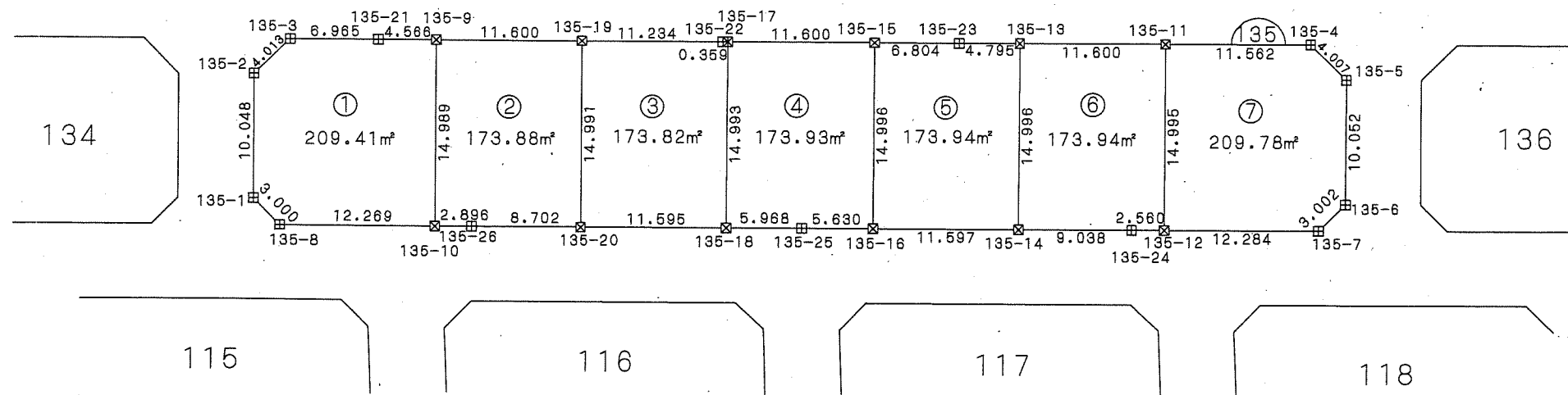
千葉県市計画事業土気東特定土地区画整理事業 画地出来形確認測量図 (世界測地系)

縮尺1:500 全1葉の1

あすみが丘東三丁目20



106



座標一覧表

測点名	X座標	Y座標
135-1	-52791.160	40565.905
135-2	-52782.401	40580.980
135-3	-52778.544	40562.090
135-4	-52738.792	40632.767
135-5	-52739.859	40636.630
135-6	-52748.618	40641.562
135-7	-52751.506	40640.741
135-8	-52791.970	40568.794
135-9	-52772.891	40572.141
135-10	-52785.956	40579.489
135-11	-52744.460	40622.689
135-12	-52757.532	40630.036
135-13	-52750.146	40612.578
135-14	-52763.218	40619.927
135-15	-52755.832	40602.467
135-16	-52768.903	40609.818
135-17	-52761.520	40592.357
135-18	-52774.588	40599.707
135-19	-52767.204	40582.252
135-20	-52780.271	40589.600
135-21	-52775.130	40588.161
135-22	-52761.696	40592.044
135-23	-52752.498	40608.398
135-24	-52758.788	40627.805
135-25	-52771.663	40604.910
135-26	-52784.536	40582.014

凡例

記号	境界標の種類
☒	県コンクリート杭
□	県金属標
田	市コンクリート杭
⊕	市金属標
⊗	民コンクリート杭
⊗	民金属標
○	その他
◎	基準点



千葉県土気東土地区画整理組合

この位置図は、当該土地区画整理組合が土地区画整理法第103条の規定に基づく換地処分時 (H22.8.1) に伴い作成したものの写しです。(換地処分時に土地権利者に送付したものの写し)

平成二十一年十一月

千葉県市街地開発コンサルタント協同組合

千葉都市計画事業土気東特定土地区画整理事業 画地出来形確認測量図 (世界測地系)

縮尺1:500 全1葉の1

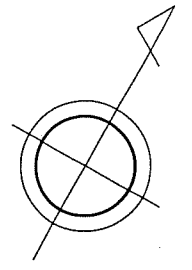
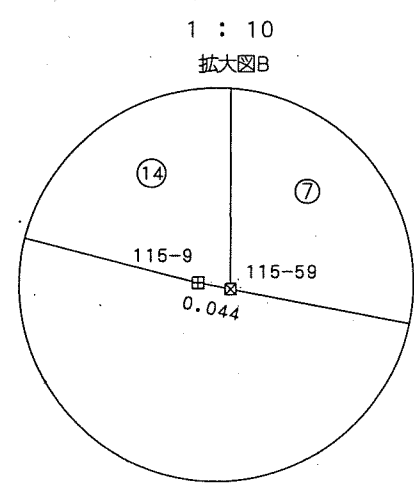
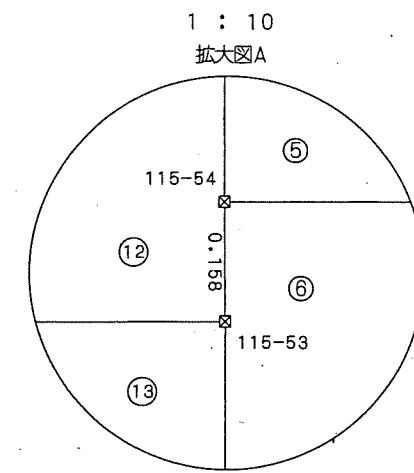
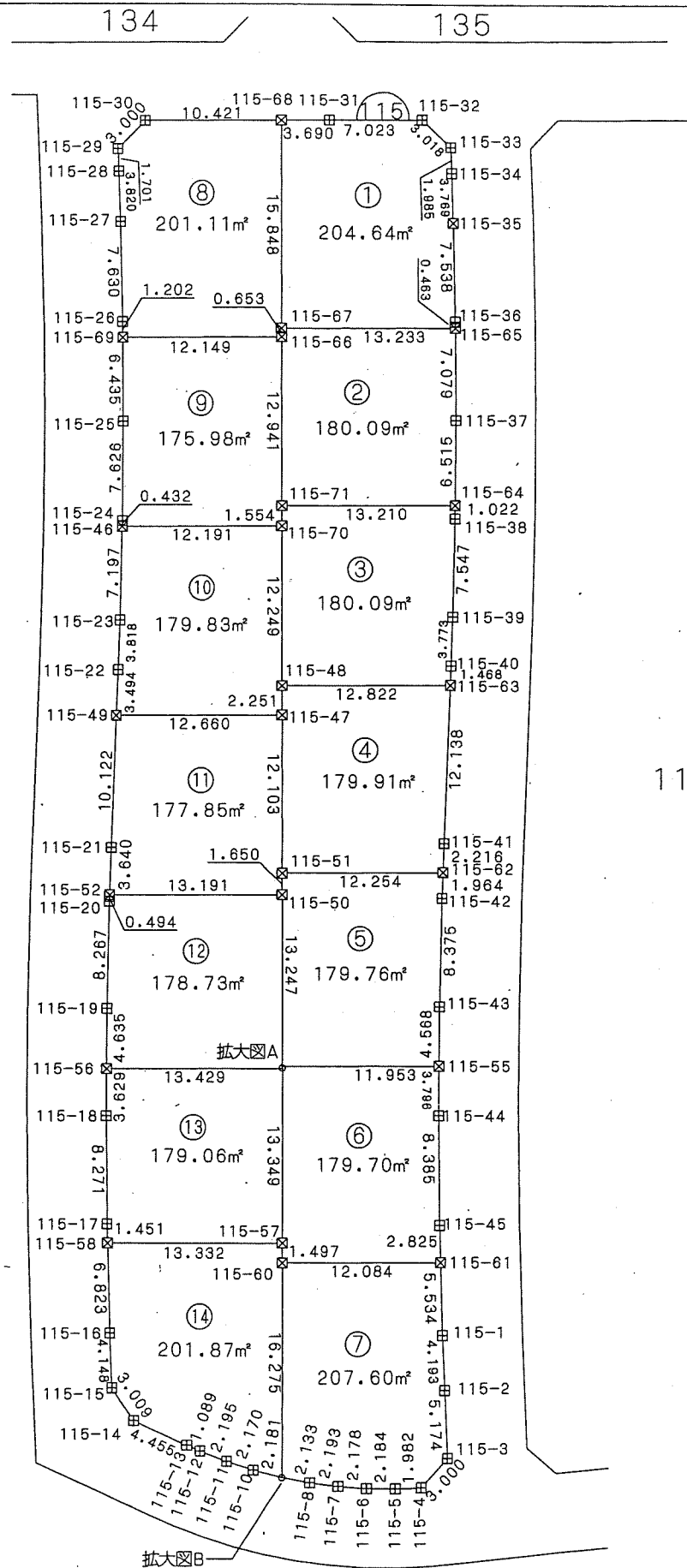
平成二十一年十一月

あすみが丘東三丁目21

座標一覧表

測点名	X座標	Y座標
115-1	-52875.084	40623.046
115-2	-52878.644	40625.262
115-3	-52883.040	40627.992
115-4	-52885.962	40627.309
115-5	-52887.004	40625.622
115-6	-52888.042	40623.700
115-7	-52888.960	40621.724
115-8	-52889.774	40619.687
115-9	-52890.455	40617.618
115-10	-52891.008	40615.508
115-11	-52891.438	40613.381
115-12	-52891.750	40611.208
115-13	-52891.854	40610.123
115-14	-52892.217	40605.682
115-15	-52890.873	40602.989
115-16	-52887.342	40600.811
115-17	-52880.244	40596.557
115-18	-52873.081	40592.421
115-19	-52865.857	40588.407
115-20	-52858.564	40584.512
115-21	-52854.893	40582.609
115-22	-52842.777	40576.394
115-23	-52839.380	40574.649
115-24	-52832.642	40571.069
115-25	-52825.967	40567.381
115-26	-52819.336	40563.590
115-27	-52812.767	40559.707
115-28	-52809.509	40557.712
115-29	-52808.060	40556.821
115-30	-52805.158	40557.584
115-31	-52798.243	40569.885
115-32	-52794.799	40576.006
115-33	-52795.563	40578.926
115-34	-52797.255	40579.965
115-35	-52800.479	40581.919
115-36	-52806.965	40585.760
115-37	-52813.514	40589.502
115-38	-52820.114	40593.143
115-39	-52826.775	40596.691
115-40	-52830.127	40598.425
115-41	-52842.235	40604.635
115-42	-52845.953	40606.546
115-43	-52853.342	40610.490

測点名	X座標	Y座標
115-44	-52860.653	40614.554
115-45	-52867.918	40618.741
115-46	-52833.024	40571.272
115-47	-52839.679	40589.024
115-48	-52837.718	40587.918
115-49	-52845.886	40577.990
115-50	-52851.668	40595.783
115-51	-52850.221	40594.971
115-52	-52858.125	40584.285
115-53	-52863.334	40602.368
115-54	-52863.197	40602.290
115-55	-52857.336	40612.708
115-56	-52869.909	40590.658
115-57	-52874.961	40608.928
115-58	-52881.489	40597.303
115-59	-52890.441	40617.660
115-60	-52876.265	40609.664
115-61	-52870.340	40620.196
115-62	-52844.206	40605.648
115-63	-52831.434	40599.095
115-64	-52819.219	40592.649
115-65	-52807.367	40585.990
115-66	-52814.423	40574.776
115-67	-52813.854	40574.455
115-68	-52800.051	40566.668
115-69	-52820.380	40564.187
115-70	-52827.049	40581.899
115-71	-52825.695	40581.135
F255	-52801.181	40564.657



写

凡例

記号	境界標の種類
□	県コンクリート杭
□	県金属標
田	市コンクリート杭
⊕	市金属標
⊗	民コンクリート杭
⊗	民金属標
○	その他
◎	基準点

千葉市土気東土地区画整理組合

千葉市街地開発コンサルタント協同組合

この位置図は、当該土地区画整理組合が土地区画整理法第103条の規定に基づく換地処分時 (H22.8.1) に伴い作成したものの写しです。(換地処分時に土地権利者に送付したものの写し)

千葉県都市計画事業土気東特定土地区画整理事業 画地出来形確認測量図 (世界測地系)

縮尺1:500 全1葉の1

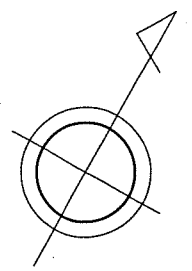
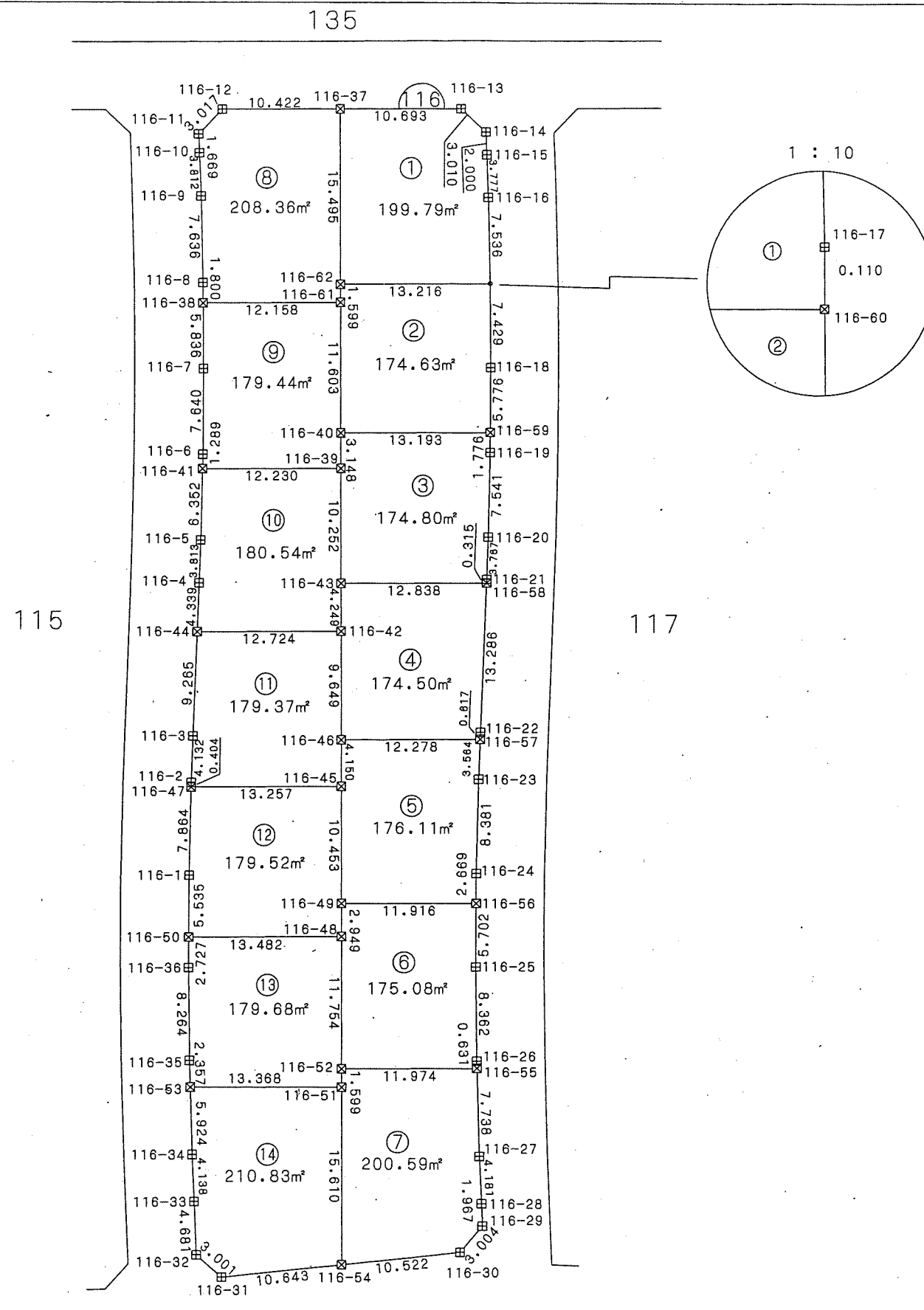
平成二十一年十一月

あすみが丘東三丁目22

座標一覧表

測点名	X座標	Y座標
116-1	-52850.465	40615.778
116-2	-52843.171	40611.882
116-3	-52839.503	40609.978
116-4	-52827.395	40603.775
116-5	-52824.004	40602.031
116-6	-52817.254	40598.447
116-7	-52810.568	40594.750
116-8	-52803.939	40590.957
116-9	-52797.365	40587.072
116-10	-52794.113	40585.082
116-11	-52792.692	40584.206
116-12	-52789.769	40584.955
116-13	-52779.426	40603.365
116-14	-52780.165	40606.283
116-15	-52781.871	40607.328
116-16	-52785.098	40609.292
116-17	-52791.583	40613.131
116-18	-52798.133	40616.866
116-19	-52804.742	40620.522
116-20	-52811.398	40624.068
116-21	-52814.745	40625.798
116-22	-52826.848	40632.006
116-23	-52830.569	40633.915
116-24	-52837.962	40637.863
116-25	-52845.279	40641.930
116-26	-52852.520	40646.114
116-27	-52859.697	40650.419
116-28	-52863.246	40652.631
116-29	-52864.918	40653.668
116-30	-52867.863	40653.074
116-31	-52880.047	40635.767
116-32	-52879.448	40632.826
116-33	-52875.470	40630.358
116-34	-52871.949	40628.183
116-35	-52864.847	40623.921
116-36	-52857.687	40619.793
116-37	-52784.664	40594.042

測点名	X座標	Y座標
116-38	-52805.502	40591.851
116-39	-52812.390	40609.708
116-40	-52809.649	40608.159
116-41	-52818.393	40599.052
116-42	-52825.017	40616.842
116-43	-52821.317	40614.751
116-44	-52831.257	40605.753
116-45	-52837.033	40623.630
116-46	-52833.419	40621.588
116-47	-52843.528	40612.073
116-48	-52848.702	40630.223
116-49	-52846.134	40628.772
116-50	-52855.303	40618.467
116-51	-52860.328	40636.792
116-52	-52858.936	40636.005
116-53	-52866.869	40625.134
116-54	-52873.920	40644.470
116-55	-52853.061	40646.439
116-56	-52840.295	40639.160
116-57	-52827.397	40632.288
116-58	-52815.026	40625.942
116-59	-52803.188	40619.662
116-60	-52791.679	40613.185
116-61	-52799.547	40602.451
116-62	-52798.155	40601.664



凡例

記号	境界標の種類
□ (with cross)	県コンクリート杭
□	県金属標
田	市コンクリート杭
⊕	市金属標
⊗	民コンクリート杭
⊗	民金属標
○	その他
◎	基準点

千葉県土気東土地区画整理組合

この位置図は、当該土地区画整理組合が土地区画整理法第103条の規定に基づく換地処分時 (H22.8.1) に伴い作成したものの写しです。(換地処分時に土地権利者に送付したものの写し)

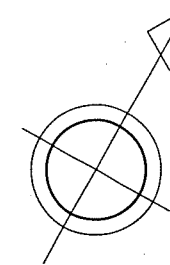
千葉県街地開発コンサルタント協同組合

千葉都市計画事業土気東特定土地区画整理事業 画地出来形確認測量図 (世界測地系)

縮尺1:500 全1葉の1

平成二十一年十一月

あすみが丘東三丁目23



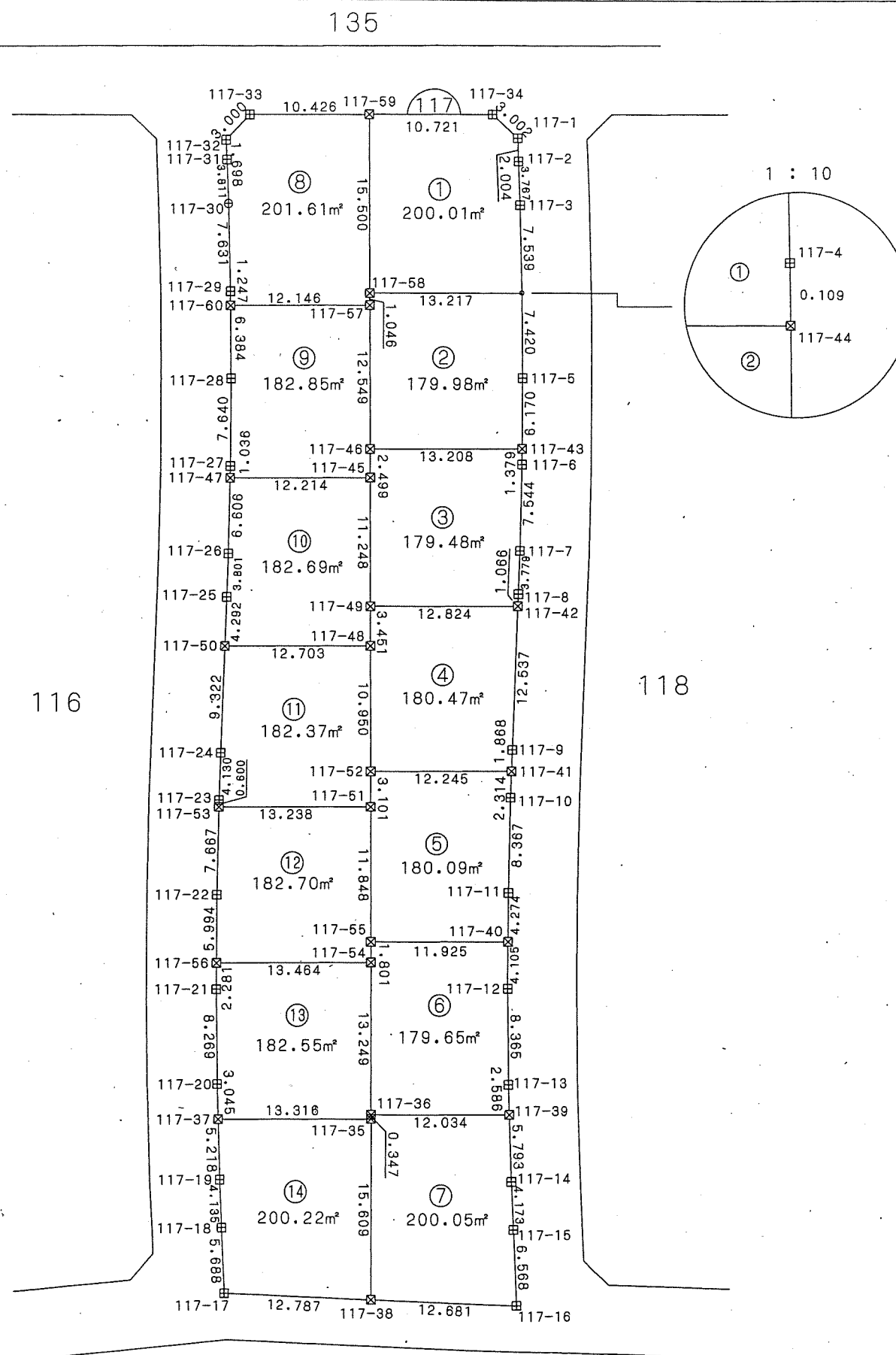
凡例

記号	境界標の種類
□	県コンクリート杭
□	県金属標
田	市コンクリート杭
⊕	市金属標
⊠	民コンクリート杭
⊗	民金属標
○	その他
◎	基準点

座標一覧表

測点名	X座標	Y座標
117-1	-52764.775	40633.653
117-2	-52766.485	40634.699
117-3	-52769.701	40636.661
117-4	-52776.197	40640.489
117-5	-52782.729	40644.236
117-6	-52789.338	40647.886
117-7	-52795.998	40651.430
117-8	-52799.356	40653.165
117-9	-52811.462	40659.372
117-10	-52815.181	40661.286
117-11	-52822.563	40665.225
117-12	-52829.889	40669.293
117-13	-52837.143	40673.459
117-14	-52844.314	40677.795
117-15	-52847.860	40679.996
117-16	-52853.433	40683.473
117-17	-52864.901	40680.732
117-18	-52860.073	40657.724
117-19	-52856.555	40655.550
117-20	-52849.468	40651.300
117-21	-52842.308	40647.162
117-22	-52835.073	40643.144
117-23	-52827.778	40639.252
117-24	-52824.111	40637.350
117-25	-52811.998	40631.135
117-26	-52808.616	40629.400
117-27	-52801.869	40625.810
117-28	-52795.179	40622.119
117-29	-52788.553	40618.331
117-30	-52781.987	40614.441
117-31	-52778.736	40612.452
117-32	-52777.290	40611.560
117-33	-52774.386	40612.314
117-34	-52764.020	40630.747
117-35	-52845.551	40664.474

測点名	X座標	Y座標
117-36	-52845.248	40664.903
117-37	-52852.079	40652.867
117-38	-52859.143	40672.150
117-39	-52839.356	40674.797
117-40	-52826.300	40667.300
117-41	-52813.123	40660.227
117-42	-52800.305	40653.652
117-43	-52788.131	40647.219
117-44	-52776.292	40640.544
117-45	-52796.788	40636.938
117-46	-52794.611	40635.709
117-47	-52802.784	40626.297
117-48	-52809.589	40644.166
117-49	-52806.583	40642.469
117-50	-52815.817	40633.094
117-51	-52821.824	40651.077
117-52	-52819.123	40649.552
117-53	-52828.308	40639.535
117-54	-52833.710	40657.789
117-55	-52832.141	40656.903
117-56	-52840.313	40646.055
117-57	-52783.683	40629.538
117-58	-52782.772	40629.024
117-59	-52769.275	40621.402
117-60	-52789.636	40618.950



この位置図は、当該土地区画整理組合が土地区画整理法第103条の規定に基づく換地処分時 (H22.8.1) に伴い作成したものの写しです。(換地処分時に土地権利者に送付したものの写し)

千葉市土気東土地区画整理組合

千葉都市計画事業土気東特定土地区画整理事業 画地出来形確認測量図 (世界測地系)

縮尺1:500 全1葉の1

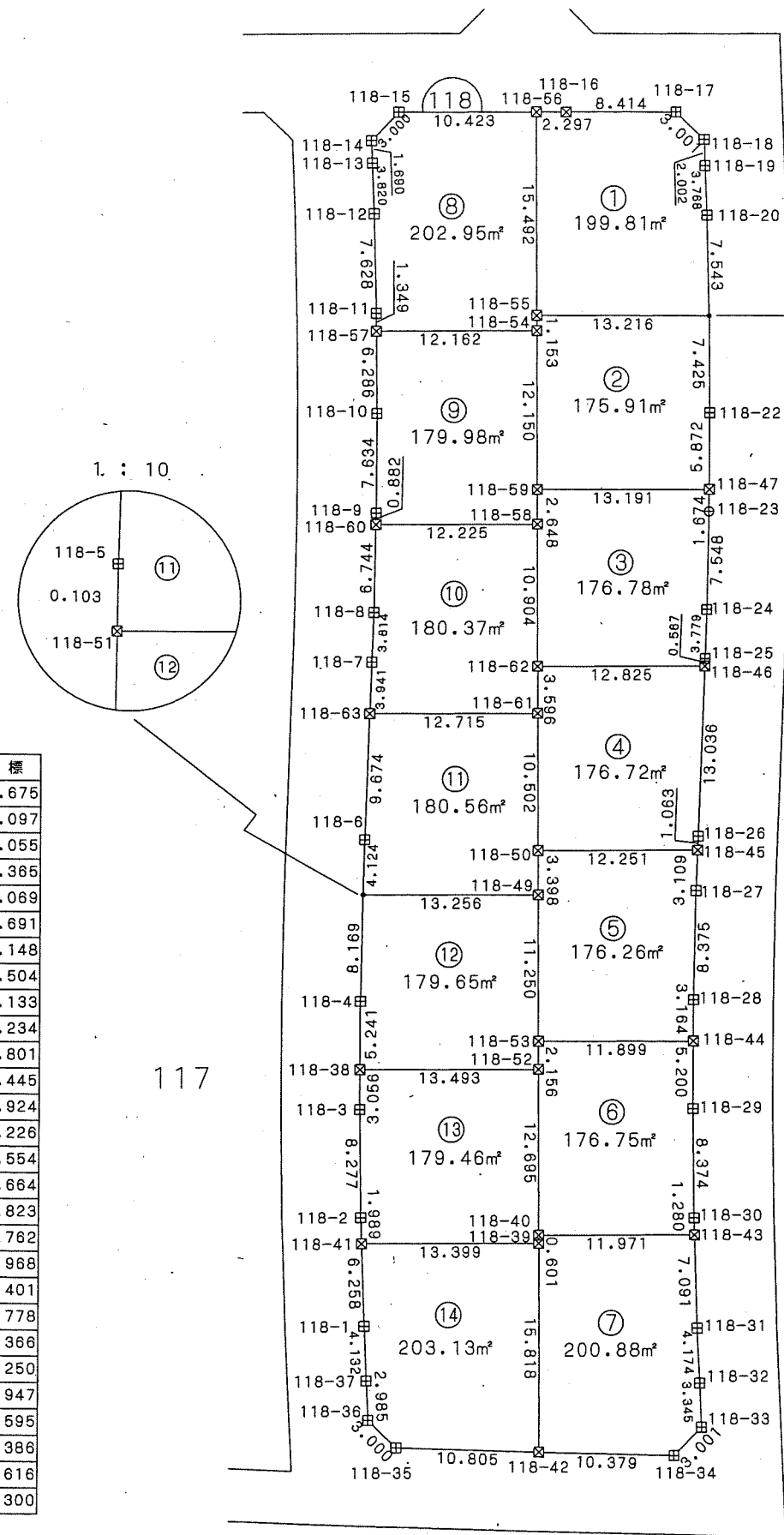
平成二十一年十一月

あすみが丘東三丁目24

座標一覧表

測点名	X座標	Y座標
118-1	-52841.166	40682.926
118-2	-52834.106	40678.662
118-3	-52826.930	40674.537
118-4	-52819.673	40670.514
118-5	-52812.377	40666.615
118-6	-52808.715	40664.717
118-7	-52796.601	40658.500
118-8	-52793.204	40656.765
118-9	-52786.472	40653.181
118-10	-52779.790	40649.488
118-11	-52773.162	40645.696
118-12	-52766.595	40641.814
118-13	-52763.337	40639.819
118-14	-52761.894	40638.938
118-15	-52758.990	40639.692
118-16	-52752.756	40650.781
118-17	-52748.630	40658.114
118-18	-52749.384	40661.019
118-19	-52751.093	40662.063
118-20	-52754.311	40664.024
118-21	-52760.800	40667.870
118-22	-52767.346	40671.603
118-23	-52773.950	40675.255
118-24	-52780.612	40678.804
118-25	-52783.968	40680.542
118-26	-52796.074	40686.748
118-27	-52799.786	40688.654
118-28	-52807.177	40692.593
118-29	-52814.486	40696.663
118-30	-52821.741	40700.845
118-31	-52828.918	40705.155
118-32	-52832.460	40707.364
118-33	-52835.300	40709.133
118-34	-52838.197	40708.348
118-35	-52848.005	40689.570

測点名	X座標	Y座標
118-36	-52847.216	40686.675
118-37	-52844.682	40685.097
118-38	-52824.257	40673.055
118-39	-52829.231	40691.365
118-40	-52828.707	40691.069
118-41	-52835.809	40679.691
118-42	-52843.002	40699.148
118-43	-52822.839	40701.504
118-44	-52809.942	40694.133
118-45	-52797.020	40687.234
118-46	-52784.473	40680.801
118-47	-52772.485	40674.445
118-48	-52760.896	40667.924
118-49	-52805.983	40678.226
118-50	-52803.024	40676.554
118-51	-52812.488	40686.664
118-52	-52817.654	40684.823
118-53	-52815.777	40683.762
118-54	-52768.373	40656.968
118-55	-52767.369	40656.401
118-56	-52753.882	40648.778
118-57	-52774.334	40646.366
118-58	-52781.257	40664.250
118-59	-52778.951	40662.947
118-60	-52787.251	40653.595
118-61	-52793.881	40671.386
118-62	-52790.750	40669.616
118-63	-52800.108	40660.300



136

117



凡例

記号	境界標の種類
□	県コンクリート杭
□	県金属標
田	市コンクリート杭
⊕	市金属標
⊗	民コンクリート杭
⊗	民金属標
○	その他
◎	基準点

千葉市土気東土地区画整理組合

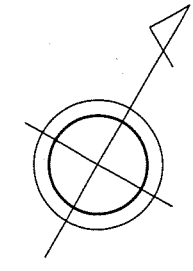
この位置図は、当該土地区画整理組合が土地区画整理法第103条の規定に基づく換地処分時 (H22.8.1) に伴い作成したものの写しです。(換地処分時に土地権利者に送付したものの写し)

千葉市街地開発コンサルタント協同組合

千葉県都市計画事業土気東特定土地区画整理事業 画地出来形確認測量図 (世界測地系)

縮尺1:500 全1葉の1

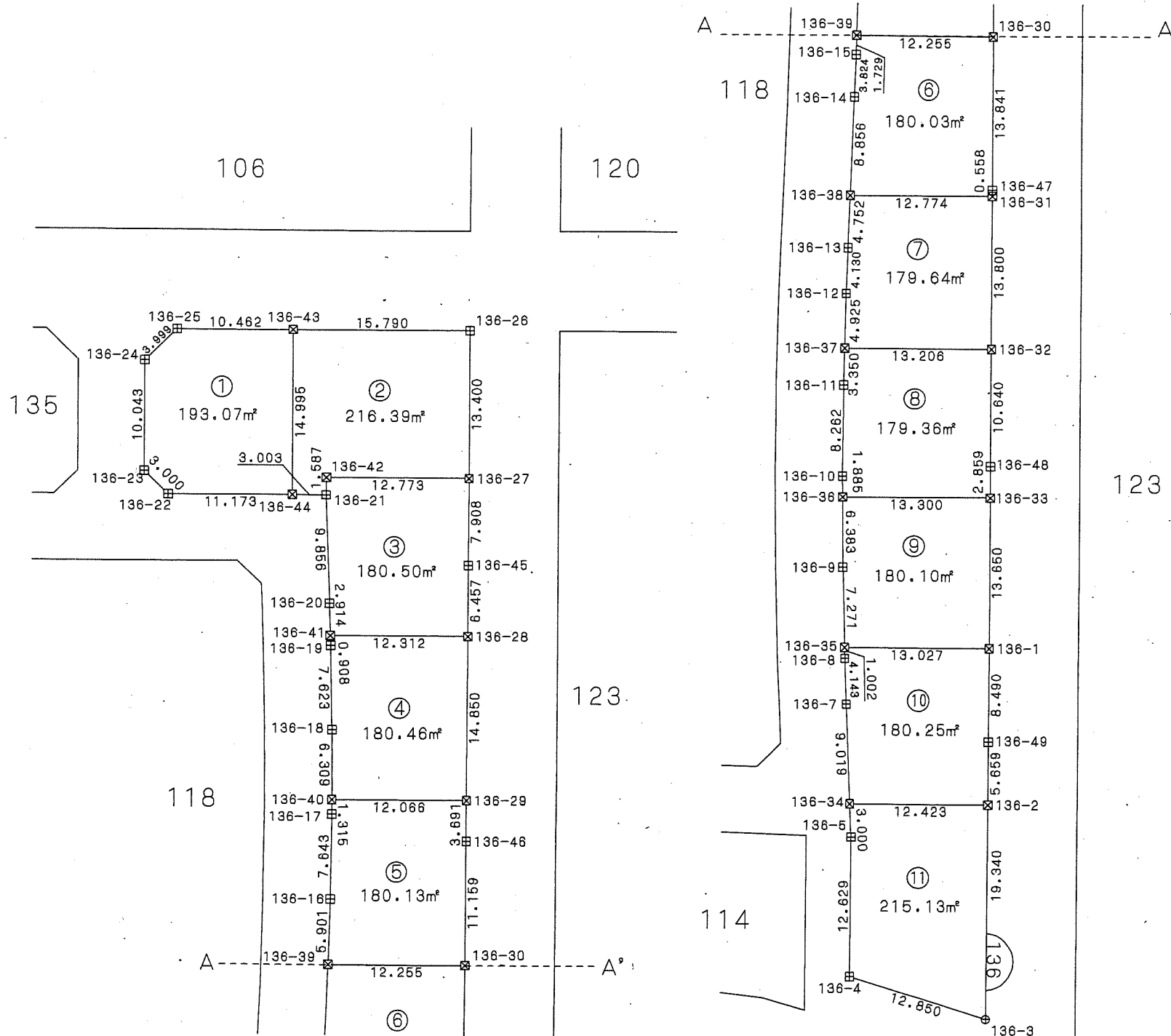
あすみが丘東三丁目25



平成二十一年十一月

座標一覧表

測点名	X座標	Y座標
136-16	-52771.075	40680.536
136-17	-52764.381	40676.847
136-18	-52757.763	40673.059
136-19	-52751.203	40669.176
136-20	-52747.942	40667.180
136-21	-52739.533	40662.038
136-22	-52746.485	40649.682
136-23	-52745.674	40646.793
136-24	-52736.922	40641.866
136-25	-52733.070	40642.943
136-26	-52720.197	40665.824
136-27	-52731.877	40672.393
136-28	-52744.398	40679.437
136-29	-52757.340	40686.720
136-30	-52770.285	40693.998
136-39	-52776.283	40683.311
136-40	-52763.239	40676.194
136-41	-52750.428	40668.702
136-42	-52738.147	40661.264
136-43	-52727.940	40652.062
136-44	-52741.006	40659.420
136-45	-52738.770	40676.270
136-46	-52760.557	40688.530



座標一覧表

測点名	X座標	Y座標
136-1	-52818.528	40721.132
136-2	-52830.860	40728.071
136-3	-52847.714	40737.558
136-4	-52850.500	40725.013
136-5	-52839.490	40718.826
136-7	-52829.290	40712.467
136-8	-52825.766	40710.288
136-9	-52818.672	40706.029
136-10	-52811.509	40701.898
136-11	-52804.288	40697.882
136-12	-52796.987	40693.985
136-13	-52793.321	40692.083
136-14	-52781.211	40685.874
136-15	-52777.810	40684.124
136-30	-52770.285	40693.998
136-31	-52782.838	40701.054
136-32	-52794.866	40707.820
136-33	-52806.632	40714.438
136-34	-52836.944	40717.239
136-35	-52824.906	40709.772
136-36	-52813.142	40702.840
136-37	-52801.332	40696.305
136-38	-52789.092	40689.915
136-39	-52776.283	40683.311
136-47	-52782.351	40700.780
136-48	-52804.140	40713.036
136-49	-52825.928	40725.295

凡例

記号	境界標の種類
□	県コンクリート杭
□	県金属標
田	市コンクリート杭
⊕	市金属標
⊗	民コンクリート杭
⊗	民金属標
○	その他
◎	基準点

写

千葉県土気東土地区画整理組合

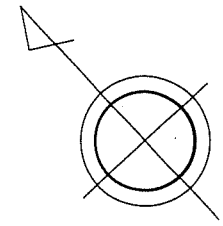
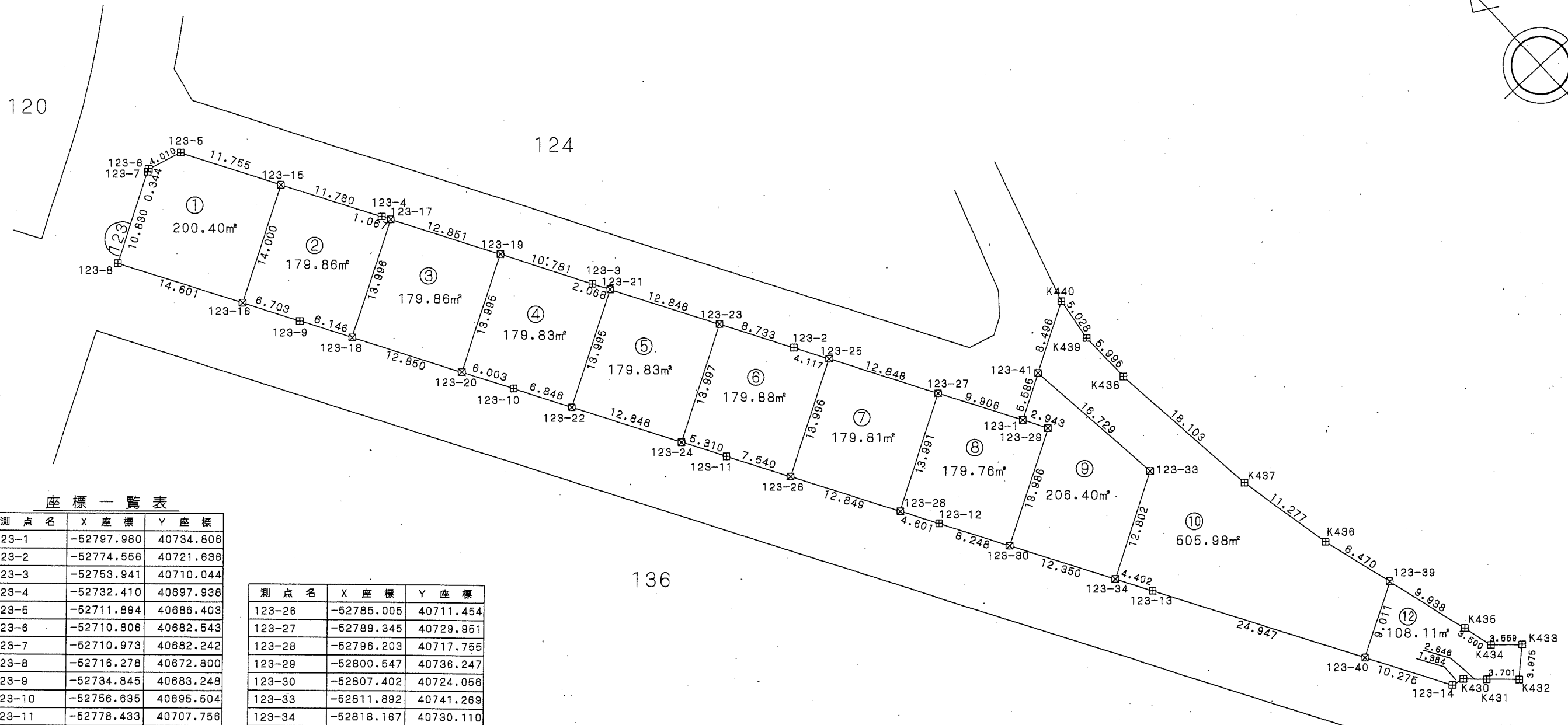
この位置図は、当該土地区画整理組合が土地区画整理法第103条の規定に基づく換地処分時 (H22.8.1) に伴い作成したものの写しです。(換地処分時に土地権利者に送付したものの写し)

千葉県都市計画事業土気東特定土地区画整理事業 画地出来形確認測量図 (世界測地系)

縮尺1:500 全1葉の1

平成二十一年十一月

あすみが丘東三丁目26



座標一覧表

測点名	X座標	Y座標
123-1	-52797.980	40734.808
123-2	-52774.556	40721.638
123-3	-52753.941	40710.044
123-4	-52732.410	40697.938
123-5	-52711.894	40686.403
123-6	-52710.808	40682.543
123-7	-52710.973	40682.242
123-8	-52716.278	40672.800
123-9	-52734.845	40688.248
123-10	-52756.635	40695.504
123-11	-52778.433	40707.756
123-12	-52800.213	40720.012
123-13	-52822.004	40732.268
123-14	-52852.698	40749.545
123-15	-52722.141	40692.164
123-16	-52729.003	40679.961
123-17	-52733.341	40698.461
123-18	-52740.202	40686.261
123-19	-52744.543	40704.760
123-20	-52751.402	40692.561
123-21	-52755.744	40711.058
123-22	-52762.603	40698.859
123-23	-52766.944	40717.355
123-24	-52773.804	40705.154
123-25	-52778.145	40723.654

測点名	X座標	Y座標
123-26	-52785.005	40711.454
123-27	-52789.345	40729.951
123-28	-52796.203	40717.755
123-29	-52800.547	40736.247
123-30	-52807.402	40724.056
123-33	-52811.892	40741.269
123-34	-52818.167	40730.110
123-39	-52839.324	40752.358
123-40	-52843.744	40744.505
123-41	-52795.239	40739.673
K430	-52852.998	40750.897
K431	-52854.841	40752.796
K432	-52857.371	40755.498
K433	-52854.692	40758.435
K434	-52852.319	40755.782
K435	-52848.931	40754.902
K436	-52831.136	40750.190
K437	-52820.058	40748.078
K438	-52802.037	40746.351
K439	-52796.041	40746.304
K440	-52791.072	40747.077

凡例

記号	境界標の種類
⊠	県コンクリート杭
□	県金属標
田	市コンクリート杭
⊕	市金属標
⊗	民コンクリート杭
⊗	民金属標
○	その他
◎	基準点



千葉県土気東土地区画整理組合

この位置図は、当該土地区画整理組合が土地区画整理法第103条の規定に基づく換地処分時 (H22.8.1) に伴い作成したものの写しです。(換地処分時に土地権利者に送付したものの写し)

千葉県都市計画事業土気東特定土地区画整理事業 画地出来形確認測量図 (世界測地系)

縮尺1:500 全2葉の2

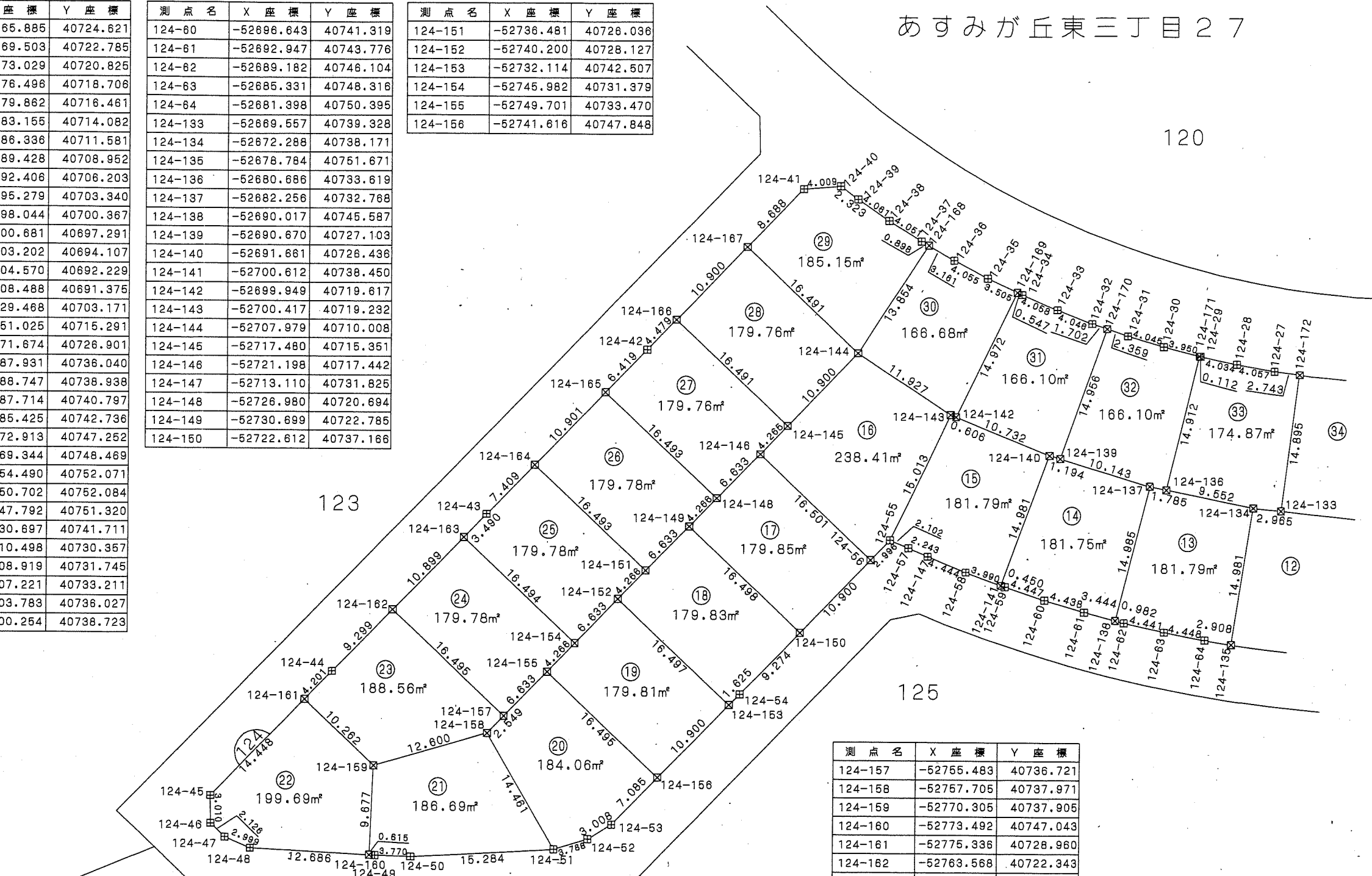
平成二十一年十一月

座標一覧表

測点名	X座標	Y座標
124-27	-52665.885	40724.621
124-28	-52669.503	40722.785
124-29	-52673.029	40720.825
124-30	-52676.496	40718.706
124-31	-52679.862	40716.461
124-32	-52683.155	40714.082
124-33	-52686.336	40711.581
124-34	-52689.428	40708.952
124-35	-52692.406	40706.203
124-36	-52695.279	40703.340
124-37	-52698.044	40700.367
124-38	-52700.681	40697.291
124-39	-52703.202	40694.107
124-40	-52704.570	40692.229
124-41	-52708.488	40691.375
124-42	-52729.468	40703.171
124-43	-52751.025	40715.291
124-44	-52771.674	40726.901
124-45	-52787.931	40736.040
124-46	-52788.747	40738.938
124-47	-52787.714	40740.797
124-48	-52785.425	40742.736
124-49	-52772.913	40747.252
124-50	-52769.344	40748.469
124-51	-52754.490	40752.071
124-52	-52750.702	40752.084
124-53	-52747.792	40751.320
124-54	-52730.697	40741.711
124-55	-52710.498	40730.357
124-56	-52708.919	40731.745
124-57	-52707.221	40733.211
124-58	-52703.783	40736.027
124-59	-52700.254	40738.723

測点名	X座標	Y座標
124-60	-52696.643	40741.319
124-61	-52692.947	40743.776
124-62	-52689.182	40746.104
124-63	-52685.331	40748.316
124-64	-52681.398	40750.395
124-133	-52689.557	40739.328
124-134	-52672.288	40738.171
124-135	-52678.784	40751.671
124-136	-52680.686	40733.619
124-137	-52682.256	40732.768
124-138	-52690.017	40745.587
124-139	-52690.670	40727.103
124-140	-52691.661	40726.436
124-141	-52700.612	40738.450
124-142	-52699.949	40719.617
124-143	-52700.417	40719.232
124-144	-52707.979	40710.008
124-145	-52717.480	40715.351
124-146	-52721.198	40717.442
124-147	-52713.110	40731.825
124-148	-52726.980	40720.694
124-149	-52730.699	40722.785
124-150	-52722.612	40737.166

測点名	X座標	Y座標
124-151	-52736.481	40726.036
124-152	-52740.200	40728.127
124-153	-52732.114	40742.507
124-154	-52745.982	40731.379
124-155	-52749.701	40733.470
124-156	-52741.616	40747.848



測点名	X座標	Y座標
124-157	-52755.483	40736.721
124-158	-52757.705	40737.971
124-159	-52770.305	40737.905
124-160	-52773.492	40747.043
124-161	-52775.336	40728.960
124-162	-52763.568	40722.343
124-163	-52754.067	40717.002
124-164	-52744.566	40711.660
124-165	-52735.064	40706.317
124-166	-52725.563	40700.976
124-167	-52716.062	40695.633
124-168	-52697.432	40701.025
124-169	-52689.830	40708.581
124-170	-52681.775	40715.079
124-171	-52673.125	40720.766
124-172	-52663.993	40725.768

凡例

記号	境界標の種類
□	県コンクリート杭
□	県金属標
田	市コンクリート杭
⊕	市金属標
⊗	民コンクリート杭
⊗	民金属標
○	その他
◎	基準点

写

千葉県土気東土地区画整理組合

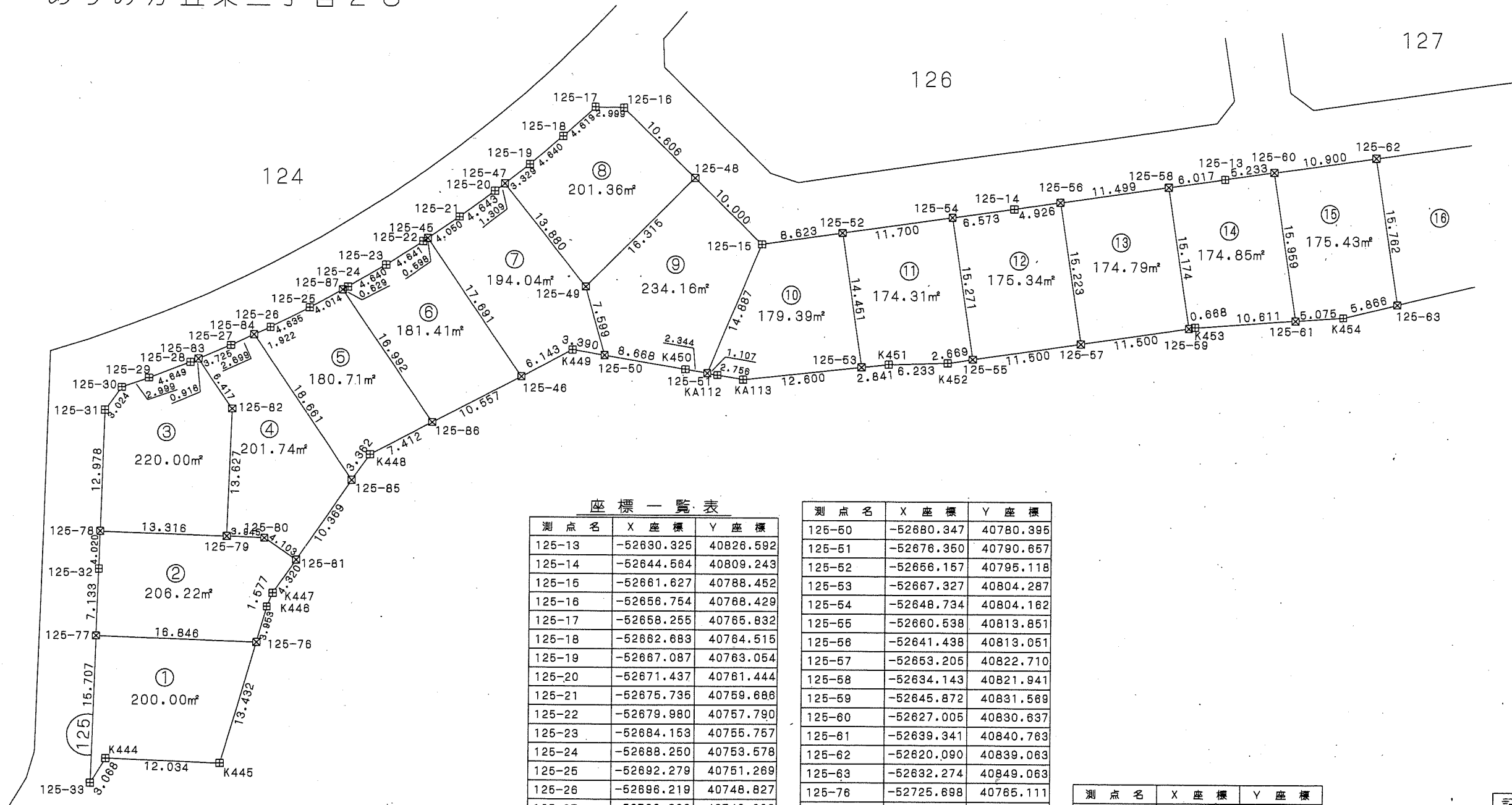
この位置図は、当該土地区画整理組合が土地区画整理法第103条の規定に基づく換地処分時 (H22.8.1) に伴い作成したものの写しです。(換地処分時に土地権利者に送付したものの写し)

千葉県都市計画事業土気東特定土地区画整理事業 画地出来形確認測量図 (世界測地系)

縮尺1:500 全2葉の1

平成二十一年十一月

あすみが丘東三丁目28



座標一覧表

測点名	X座標	Y座標
125-13	-52630.325	40828.592
125-14	-52644.564	40809.249
125-15	-52661.627	40788.452
125-16	-52656.754	40788.429
125-17	-52658.255	40765.832
125-18	-52662.689	40764.515
125-19	-52667.087	40763.054
125-20	-52671.437	40761.444
125-21	-52675.735	40759.688
125-22	-52679.980	40757.790
125-23	-52684.153	40755.757
125-24	-52688.250	40753.578
125-25	-52692.279	40751.269
125-26	-52696.219	40748.827
125-27	-52700.068	40746.268
125-28	-52703.844	40743.568
125-29	-52707.531	40740.735
125-30	-52709.853	40738.837
125-31	-52712.866	40738.576
125-32	-52727.685	40746.909
125-33	-52747.597	40758.093
125-45	-52679.433	40758.034
125-46	-52686.859	40774.092
125-47	-52670.209	40761.898
125-48	-52659.262	40778.735
125-49	-52675.116	40774.882

測点名	X座標	Y座標
125-50	-52680.347	40780.395
125-51	-52676.350	40790.657
125-52	-52656.157	40795.118
125-53	-52667.327	40804.287
125-54	-52648.734	40804.162
125-55	-52660.538	40813.851
125-56	-52641.438	40813.051
125-57	-52653.205	40822.710
125-58	-52634.143	40821.941
125-59	-52645.872	40831.589
125-60	-52627.005	40830.637
125-61	-52639.341	40840.763
125-62	-52620.090	40839.063
125-63	-52632.274	40849.063
125-76	-52725.698	40765.111
125-77	-52733.904	40750.398
125-78	-52724.180	40744.934
125-79	-52717.693	40756.564
125-80	-52715.771	40760.010
125-81	-52716.006	40764.107
125-82	-52705.791	40749.926
125-83	-52703.098	40744.101
125-84	-52697.820	40747.763
125-85	-52705.654	40764.701
125-86	-52695.929	40768.688
125-87	-52688.798	40753.265
K444	-52744.529	40758.099

測点名	X座標	Y座標
K445	-52738.667	40768.609
K446	-52721.881	40764.081
K447	-52720.319	40763.860
K448	-52702.297	40764.894
K449	-52681.581	40777.237
K450	-52677.194	40788.470
K451	-52665.605	40808.547
K452	-52662.240	40811.794
K453	-52645.446	40832.084
K454	-52636.421	40844.914
KA112	-52675.951	40791.690
KA113	-52674.962	40794.263



凡例

記号	境界標の種類
□	県コンクリート杭
□	県金属標
田	市コンクリート杭
⊕	市金属標
⊗	民コンクリート杭
⊗	民金属標
○	その他
◎	基準点

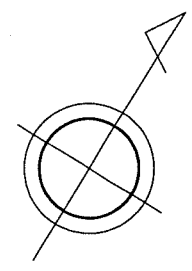
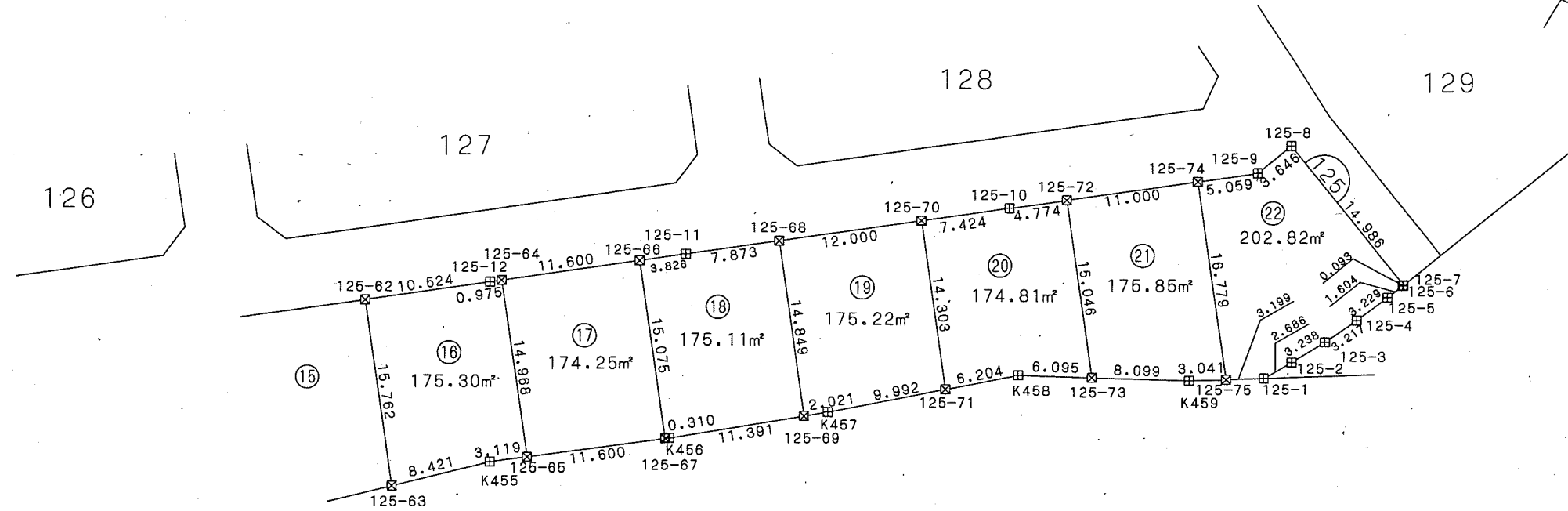
千葉県土気東土地区画整理組合

この位置図は、当該土地区画整理組合が土地区画整理法第103条の規定に基づく換地処分時 (H22.8.1) に伴い作成したものの写しです。(換地処分時に土地権利者に送付したものの写し)

千葉県都市計画事業土気東特定土地区画整理事業 画地出来形確認測量図 (世界測地系)

縮尺1:500 全2葉の2

あすみが丘東三丁目28



凡例

記号	境界標の種類
□	県コンクリート杭
□	県金属標
田	市コンクリート杭
⊕	市金属標
⊗	民コンクリート杭
⊗	民金属標
○	その他
◎	基準点

座標一覧表

測点名	X座標	Y座標
125-1	-52586.902	40906.497
125-2	-52584.556	40907.806
125-3	-52581.666	40909.267
125-4	-52578.739	40910.602
125-5	-52575.748	40911.820
125-6	-52574.247	40912.387
125-7	-52574.159	40912.418
125-8	-52569.046	40898.331
125-9	-52572.472	40897.083
125-10	-52585.689	40880.978
125-11	-52603.007	40859.877
125-12	-52613.413	40847.198
125-62	-52620.090	40839.063
125-63	-52632.274	40849.063
125-64	-52612.794	40847.952

測点名	X座標	Y座標
125-65	-52624.364	40857.449
125-66	-52605.435	40856.919
125-67	-52617.088	40866.484
125-68	-52598.012	40865.963
125-69	-52609.490	40875.384
125-70	-52590.399	40875.239
125-71	-52601.455	40884.314
125-72	-52582.660	40884.669
125-73	-52594.290	40894.216
125-74	-52575.681	40893.172
125-75	-52588.651	40903.818
K455	-52626.321	40855.020
K456	-52616.893	40866.726
K457	-52608.176	40876.920
K458	-52597.282	40888.905
K459	-52590.314	40901.272

この位置図は、当該土地区画整理組合が土地区画整理法第103条の規定に基づく換地処分時 (H22.8.1) に伴い作成したものの写しです。(換地処分時に土地権利者に送付したものの写し)

平成二十一年十一月

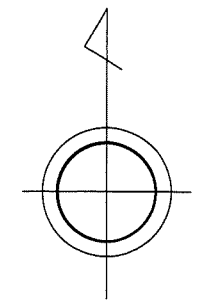
千葉県街地開発コンサルタント協同組合

千葉市土気東土地区画整理組合

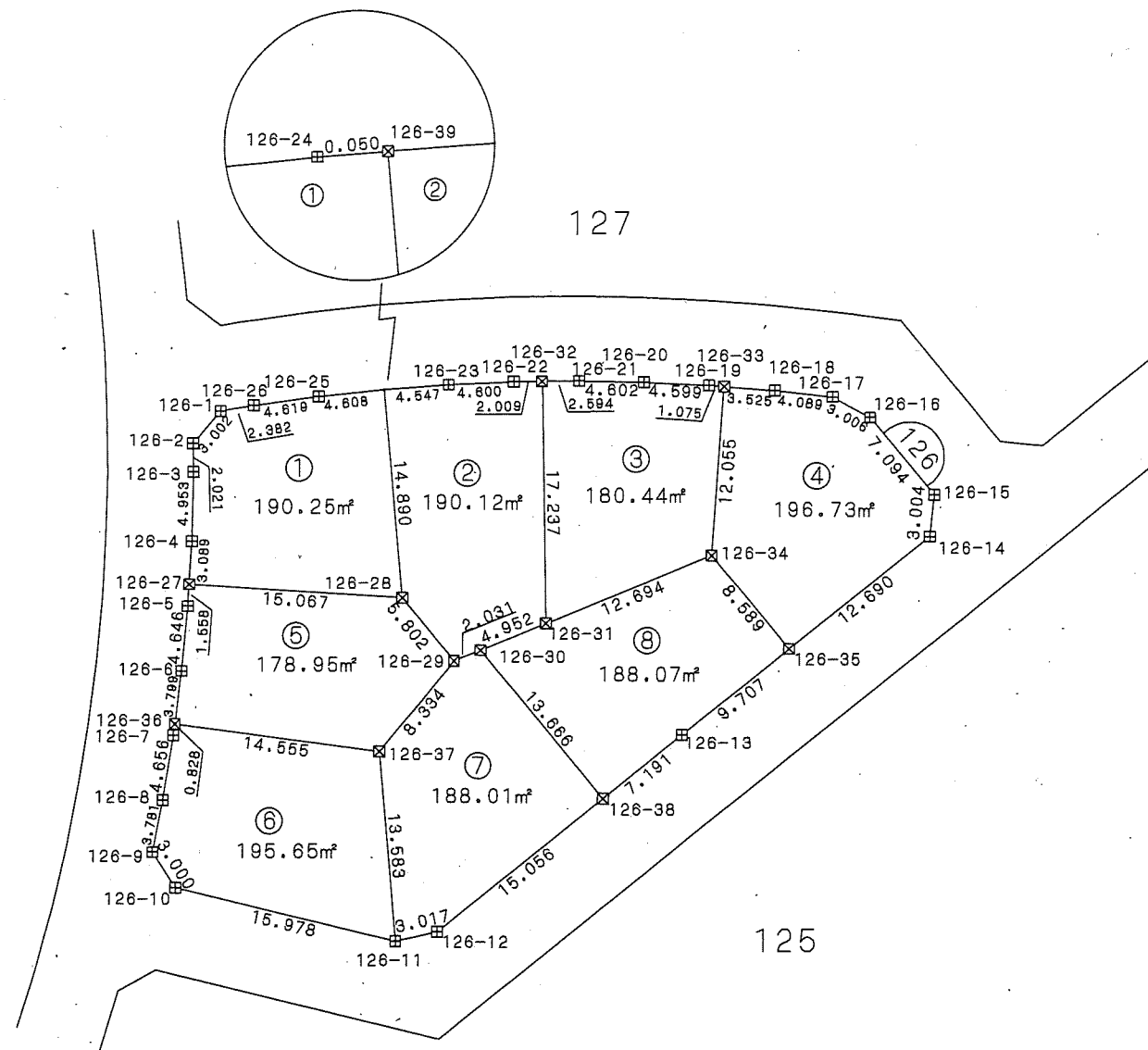
千葉県都市計画事業土気東特定土地区画整理事業 画地出来形確認測量図 (世界測地系)

縮尺1:500 全1葉の1

あすみが丘東三丁目29



1:5



座標一覧表

測点名	X座標	Y座標
126-1	-52616.929	40772.800
126-2	-52619.233	40770.874
126-3	-52621.254	40770.908
126-4	-52626.206	40770.806
126-5	-52630.847	40770.560
126-6	-52635.476	40770.156
126-7	-52640.069	40769.594
126-8	-52644.670	40768.880
126-9	-52648.386	40768.177
126-10	-52650.905	40769.808
126-11	-52654.667	40785.332
126-12	-52654.011	40788.273
126-13	-52639.895	40805.470
126-14	-52626.684	40822.783
126-15	-52622.694	40823.077
126-16	-52617.210	40818.576
126-17	-52615.778	40815.933
126-18	-52615.340	40811.867
126-19	-52614.986	40807.280
126-20	-52614.778	40802.685
126-21	-52614.713	40798.083
126-22	-52614.780	40793.480
126-23	-52615.010	40788.885
126-24	-52615.364	40784.301
126-25	-52615.872	40779.721
126-26	-52616.522	40775.147
126-27	-52629.291	40770.642
126-28	-52630.191	40785.683
126-29	-52634.676	40789.365
126-30	-52633.894	40791.240
126-31	-52631.986	40795.810
126-32	-52614.751	40795.489
126-33	-52615.069	40808.352
126-34	-52627.096	40807.525
126-35	-52633.736	40812.974
126-36	-52639.247	40789.695
126-37	-52641.157	40784.125
126-38	-52644.458	40799.911
126-39	-52615.360	40784.351



凡例

記号	境界標の種類
□	県コンクリート杭
□	県金属標
田	市コンクリート杭
⊕	市金属標
⊗	民コンクリート杭
⊗	民金属標
○	その他
◎	基準点

千葉県土気東土地区画整理組合

この位置図は、当該土地区画整理組合が土地区画整理法第103条の規定に基づく換地処分時 (H22.8.1) に伴い作成したものの写しです。(換地処分時に土地権利者に送付したものの写し)

平成二十一年十一月

千葉県街地開発コンサルタント協同組合

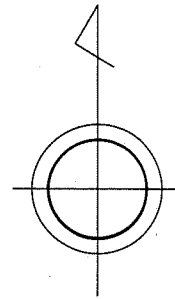
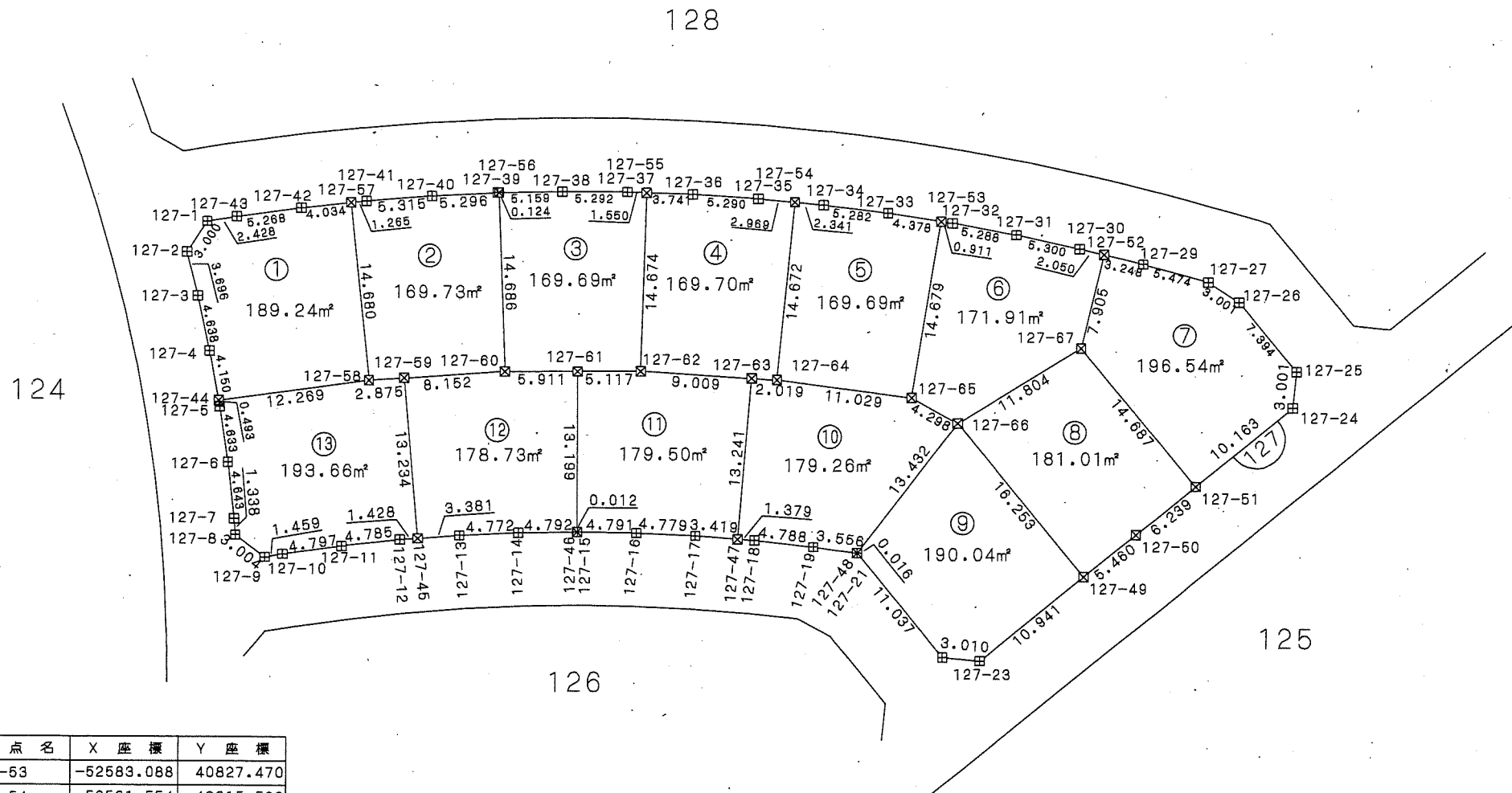
千葉都市計画事業土気東特定土地区画整理事業 画地出来形確認測量図 (世界測地系)

縮尺1:500 全1葉の1

あすみが丘東三丁目30

座標一覧表

測点名	X座標	Y座標
127-1	-52583.254	40768.002
127-2	-52585.774	40766.973
127-3	-52589.361	40767.265
127-4	-52593.896	40768.239
127-5	-52598.466	40769.067
127-6	-52603.050	40769.742
127-7	-52607.663	40770.273
127-8	-52608.997	40770.380
127-9	-52610.830	40772.760
127-10	-52610.579	40774.198
127-11	-52609.898	40778.947
127-12	-52609.371	40783.703
127-13	-52608.997	40788.498
127-14	-52608.761	40793.265
127-15	-52608.686	40798.070
127-16	-52608.752	40802.861
127-17	-52608.971	40807.635
127-18	-52609.331	40812.421
127-19	-52609.866	40817.181
127-20	-52610.351	40820.719
127-21	-52618.887	40827.718
127-22	-52619.180	40830.712
127-23	-52598.367	40856.069
127-24	-52595.381	40856.371
127-25	-52589.684	40851.681
127-26	-52588.005	40849.180
127-27	-52586.551	40843.902
127-28	-52585.288	40838.756
127-29	-52584.179	40833.573
127-30	-52583.225	40828.371
127-31	-52582.427	40823.142
127-32	-52581.772	40817.900
127-33	-52581.277	40812.612
127-34	-52580.931	40807.333
127-35	-52580.747	40802.044
127-36	-52580.711	40796.752
127-37	-52580.833	40791.470
127-38	-52581.103	40786.180
127-39	-52581.530	40780.882
127-40	-52582.119	40775.614
127-41	-52582.849	40770.396
127-42	-52597.980	40768.979
127-43	-52609.260	40785.127
127-44	-52608.686	40798.057
127-45	-52609.228	40811.045
127-46	-52610.349	40820.703
127-47	-52612.238	40839.169
127-48	-52608.774	40843.390
127-49	-52604.816	40848.213
127-50	-52585.777	40840.747
127-51	-52583.088	40827.470
127-52	-52581.554	40815.569
127-53	-52580.801	40803.594
127-54	-52580.830	40791.594
127-55	-52581.671	40779.624
127-56	-52596.274	40781.129
127-57	-52596.074	40783.998
127-58	-52595.507	40792.131
127-59	-52595.487	40798.042
127-60	-52595.469	40803.159
127-61	-52596.033	40812.151
127-62	-52596.159	40814.167
127-63	-52597.576	40825.105
127-64	-52599.674	40828.857
127-65	-52593.462	40838.895



写

凡例

記号	境界標の種類
☒	県コンクリート杭
□	県金属標
田	市コンクリート杭
⊕	市金属標
☒	民コンクリート杭
⊗	民金属標
○	その他
◎	基準点

千葉市土気東土地区画整理組合

この位置図は、当該土地区画整理組合が土地区画整理法第103条の規定に基づく換地処分時 (H22.8.1) に伴い作成したものの写しです。(換地処分時に土地権利者に送付したものの写し)

平成二十一年十一月

千葉市街地開発コンサルタント協同組合

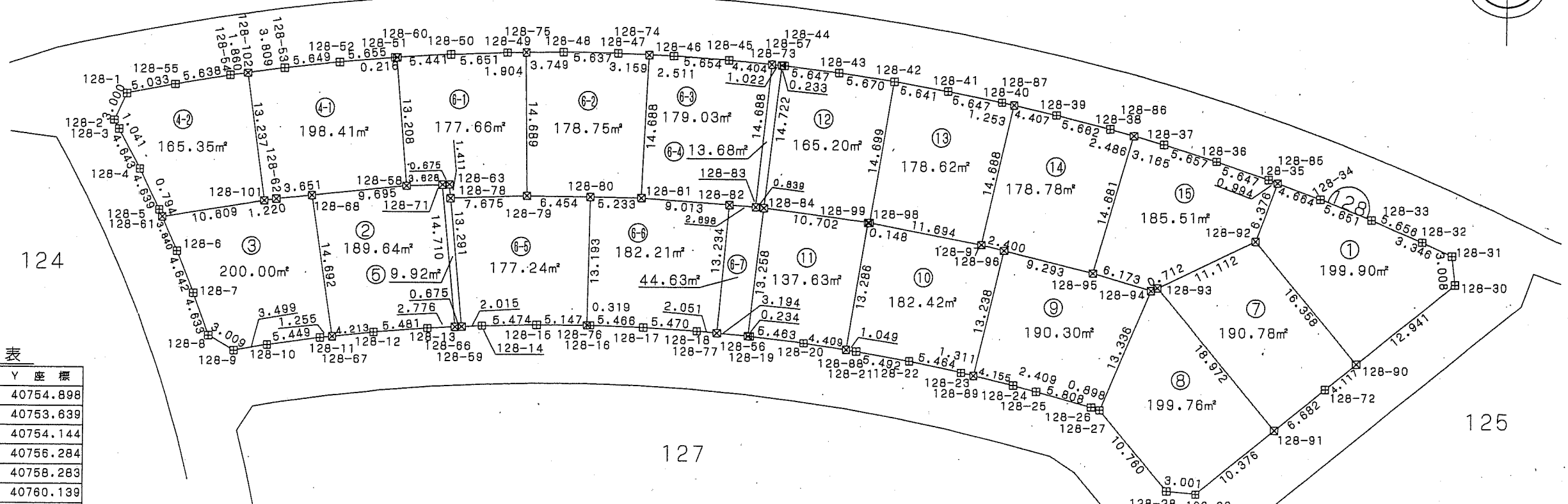
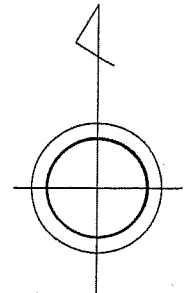
千葉県都市計画事業土気東特定土地区画整理事業 画地出来形確認測量図 (世界測地系)

縮尺1:500 全1葉の1

平成二十一年十一月

あすみが丘東三丁目31

129



124

127

125

座標一覧表

測点名	X座標	Y座標
128-1	-52551.106	40754.898
128-2	-52553.830	40753.639
128-3	-52554.741	40754.144
128-4	-52558.862	40756.284
128-5	-52563.049	40758.283
128-6	-52567.296	40760.139
128-7	-52571.607	40761.861
128-8	-52575.970	40763.421
128-9	-52577.487	40766.020
128-10	-52576.899	40769.470
128-11	-52576.141	40774.867
128-12	-52575.638	40780.303
128-13	-52575.095	40785.767
128-14	-52574.810	40791.228
128-15	-52574.692	40796.701
128-16	-52574.721	40802.167
128-17	-52574.917	40807.630
128-18	-52575.274	40813.089
128-19	-52575.788	40818.544
128-20	-52576.453	40823.967
128-21	-52577.284	40829.362
128-22	-52578.275	40834.764
128-23	-52579.416	40840.108
128-24	-52580.711	40845.419
128-25	-52581.356	40847.741
128-26	-52582.937	40853.330
128-27	-52583.238	40854.177
128-28	-52591.560	40860.999

測点名	X座標	Y座標
128-29	-52591.872	40863.984
128-30	-52570.221	40890.352
128-31	-52567.233	40890.005
128-32	-52565.823	40888.970
128-33	-52563.558	40881.787
128-34	-52561.435	40876.649
128-35	-52559.463	40871.245
128-36	-52557.607	40865.911
128-37	-52555.900	40860.517
128-38	-52554.334	40855.086
128-39	-52552.910	40849.605
128-40	-52551.638	40844.089
128-41	-52550.518	40838.554
128-42	-52549.527	40833.000
128-43	-52548.683	40827.393
128-44	-52547.997	40821.787
128-45	-52547.450	40816.153
128-46	-52547.056	40810.512
128-47	-52546.797	40804.847

測点名	X座標	Y座標
128-48	-52546.699	40799.210
128-49	-52546.753	40793.557
128-50	-52546.943	40787.909
128-51	-52547.293	40782.262
128-52	-52547.788	40776.628
128-53	-52548.427	40771.015
128-54	-52549.211	40765.400
128-55	-52550.148	40759.840
128-56	-52575.766	40818.311
128-57	-52547.974	40821.555
128-58	-52569.445	40783.547
128-59	-52574.915	40789.215
128-60	-52547.280	40782.478
128-61	-52563.777	40758.601
128-62	-52561.866	40770.276
128-63	-52560.276	40787.848
128-66	-52574.950	40788.540
128-67	-52576.003	40776.116
128-68	-52561.477	40773.907
128-71	-52560.303	40787.173

測点名	X座標	Y座標
128-72	-52581.048	40877.169
128-73	-52547.876	40820.537
128-74	-52546.941	40808.003
128-75	-52546.735	40795.461
128-76	-52574.719	40801.848
128-77	-52575.466	40815.131
128-78	-52561.681	40787.979
128-79	-52561.423	40795.650
128-80	-52561.528	40802.104
128-81	-52561.614	40807.337
128-82	-52562.285	40816.325
128-83	-52562.486	40819.016
128-84	-52562.597	40819.848
128-85	-52559.809	40872.177
128-86	-52555.023	40857.475
128-87	-52551.920	40845.310
128-88	-52577.124	40828.325
128-89	-52579.727	40841.382
128-90	-52578.435	40880.351
128-91	-52585.288	40872.004

測点名	X座標	Y座標
128-92	-52565.792	40869.971
128-93	-52570.625	40859.965
128-94	-52570.935	40859.324
128-95	-52569.133	40853.419
128-96	-52566.840	40844.413
128-97	-52566.250	40842.086
128-98	-52564.030	40830.604
128-99	-52564.010	40830.457
128-101	-52562.063	40769.071
128-102	-52548.953	40767.242



凡例

記号	境界標の種類
□	県コンクリート杭
□	県金属標
田	市コンクリート杭
⊕	市金属標
⊗	民コンクリート杭
⊗	民金属標
○	その他
◎	基準点

千葉県土気東土地区画整理組合

千葉県街地開発コンサルタント協同組合

この位置図は、当該土地区画整理組合が土地区画整理法第103条の規定に基づく換地処分時 (H22.8.1) に伴い作成したものの写しです。(換地処分時に土地権利者に送付したものの写し)

千葉県都市計画事業土気東特定土地区画整理事業 画地出来形確認測量図 (世界測地系)

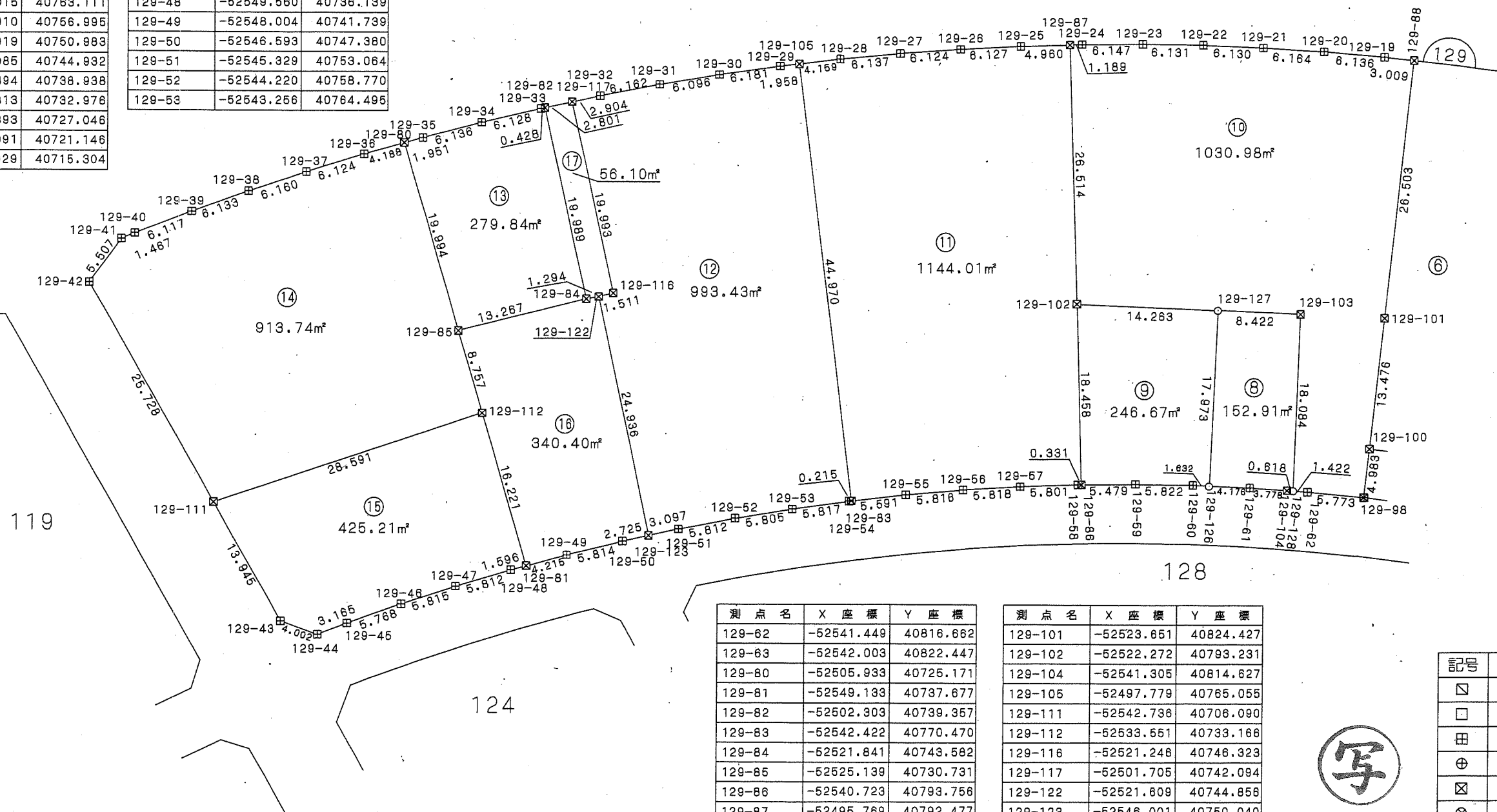
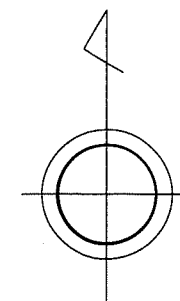
縮尺1:500 全2葉の2

平成二十一年十一月

座標一覧表

測点名	X座標	Y座標	測点名	X座標	Y座標	測点名	X座標	Y座標
129-19	-52496.979	40824.333	129-38	-52510.898	40709.467	129-54	-52542.448	40770.258
129-20	-52496.445	40818.220	129-39	-52513.022	40703.713	129-55	-52541.793	40776.028
129-21	-52496.064	40812.068	129-40	-52515.250	40698.016	129-56	-52541.287	40781.820
129-22	-52495.807	40805.943	129-41	-52515.817	40696.662	129-57	-52540.929	40787.627
129-23	-52495.700	40799.813	129-42	-52520.311	40693.478	129-58	-52540.726	40793.425
129-24	-52495.735	40793.666	129-43	-52554.891	40712.927	129-59	-52540.680	40799.235
129-25	-52495.910	40787.519	129-44	-52556.234	40716.697	129-60	-52540.788	40805.058
129-26	-52496.228	40781.400	129-45	-52555.084	40719.646	129-61	-52541.037	40810.859
129-27	-52496.685	40775.293	129-46	-52553.111	40725.067			
129-28	-52497.278	40769.184	129-47	-52551.268	40730.583			
129-29	-52498.015	40763.111	129-48	-52549.560	40736.139			
129-30	-52498.910	40756.995	129-49	-52548.004	40741.739			
129-31	-52499.919	40750.983	129-50	-52546.593	40747.380			
129-32	-52501.085	40744.932	129-51	-52545.329	40753.064			
129-33	-52502.394	40738.938	129-52	-52544.220	40758.770			
129-34	-52503.813	40732.976	129-53	-52543.256	40764.495			
129-35	-52505.393	40727.046						
129-36	-52507.091	40721.146						
129-37	-52508.929	40715.304						

あすみが丘東三丁目32



測点名	X座標	Y座標
129-62	-52541.449	40816.662
129-63	-52542.003	40822.447
129-80	-52505.933	40725.171
129-81	-52549.133	40737.677
129-82	-52502.303	40739.357
129-83	-52542.422	40770.470
129-84	-52521.841	40743.582
129-85	-52525.139	40730.731
129-86	-52540.723	40793.758
129-87	-52495.769	40792.477
129-88	-52497.307	40827.324
129-98	-52541.999	40822.409
129-100	-52537.046	40822.954

測点名	X座標	Y座標
129-101	-52523.651	40824.427
129-102	-52522.272	40793.231
129-104	-52541.305	40814.627
129-105	-52497.779	40765.055
129-111	-52542.738	40706.090
129-112	-52533.651	40733.166
129-116	-52521.248	40746.323
129-117	-52501.705	40742.094
129-122	-52521.609	40744.858
129-123	-52546.001	40750.040
129-126	-52540.857	40806.687
129-127	-52522.902	40807.480
129-128	-52541.346	40815.244

凡例

記号	境界標の種類
□	県コンクリート杭
□	県金属標
田	市コンクリート杭
⊕	市金属標
⊗	民コンクリート杭
⊗	民金属標
○	その他
◎	基準点

写

千葉県土気東土地区画整理組合

この位置図は、当該土地区画整理組合が土地区画整理法第103条の規定に基づく換地処分時 (H22.8.1) に伴い作成したものの写しです。(換地処分時に土地権利者に送付したものの写し)

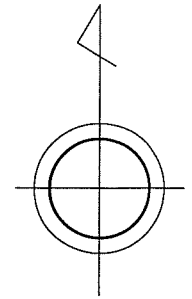
千葉県市街地開発コンサルタント協同組合

千葉県都市計画事業土気東特定土地区画整理事業 画地出来形確認測量図 (世界測地系)

縮尺1:500 全2葉の1

平成二十一年十一月

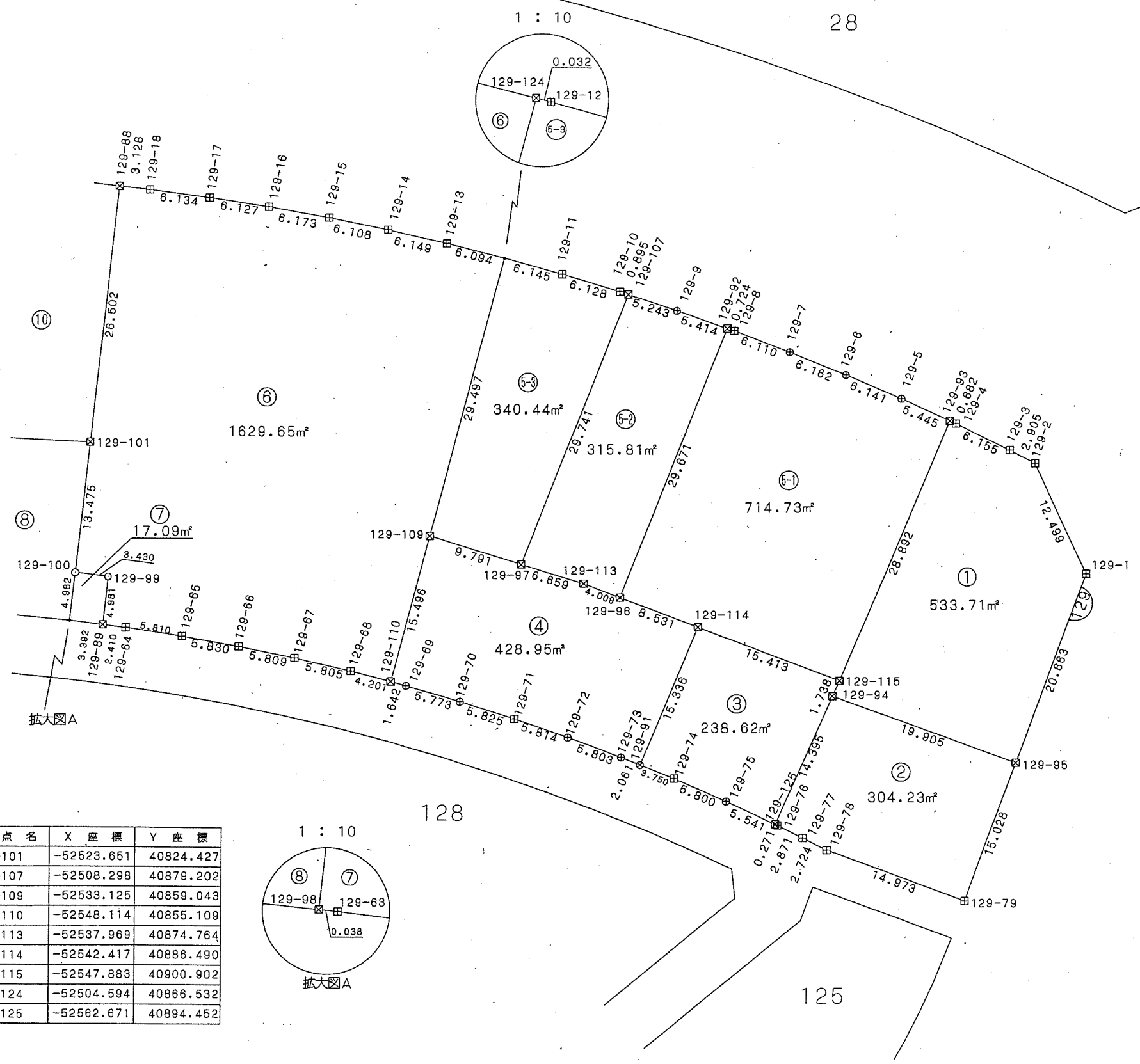
あすみが丘東三丁目32



座標一覧表

測点名	X座標	Y座標
129-1	-52536.854	40925.978
129-2	-52525.523	40920.701
129-3	-52524.180	40918.125
129-4	-52521.481	40912.593
129-5	-52518.921	40907.026
129-6	-52516.478	40901.391
129-7	-52514.156	40895.683
129-8	-52511.987	40889.970
129-9	-52509.940	40884.182
129-10	-52508.018	40878.351
129-11	-52506.247	40872.484
129-12	-52504.602	40866.563
129-13	-52503.095	40860.625
129-14	-52501.728	40854.629
129-15	-52500.496	40848.646
129-16	-52499.407	40842.569
129-17	-52498.460	40836.515
129-18	-52497.648	40830.434
129-63	-52542.003	40822.447
129-64	-52542.712	40828.206
129-65	-52543.577	40833.952
129-66	-52544.595	40839.693
129-67	-52545.751	40845.386
129-68	-52547.057	40851.043
129-69	-52548.528	40856.698
129-70	-52550.131	40862.244
129-71	-52551.884	40867.799
129-72	-52553.783	40873.295
129-73	-52555.819	40878.730
129-74	-52558.003	40884.116
129-75	-52560.323	40889.432
129-76	-52562.786	40894.698
129-77	-52564.066	40897.268
129-78	-52565.283	40899.705
129-79	-52570.396	40913.779
129-88	-52497.307	40827.324
129-89	-52542.418	40825.814
129-91	-52556.594	40880.640
129-92	-52511.745	40889.287
129-93	-52521.196	40911.973
129-94	-52549.476	40900.207
129-95	-52556.273	40918.916
129-96	-52539.391	40878.513
129-97	-52536.008	40868.400
129-98	-52541.999	40822.409
129-99	-52537.466	40826.359
129-100	-52537.046	40822.954
129-101	-52523.651	40824.427
129-107	-52508.298	40879.202
129-109	-52533.125	40859.043
129-110	-52548.114	40855.109
129-113	-52537.969	40874.764
129-114	-52542.417	40886.490
129-115	-52547.883	40900.902
129-124	-52504.594	40866.532
129-125	-52562.671	40894.452

測点名	X座標	Y座標
129-101	-52523.651	40824.427
129-107	-52508.298	40879.202
129-109	-52533.125	40859.043
129-110	-52548.114	40855.109
129-113	-52537.969	40874.764
129-114	-52542.417	40886.490
129-115	-52547.883	40900.902
129-124	-52504.594	40866.532
129-125	-52562.671	40894.452



凡例

記号	境界標の種類
□	県コンクリート杭
□	県金属標
田	市コンクリート杭
⊕	市金属標
⊗	民コンクリート杭
⊗	民金属標
○	その他
◎	基準点



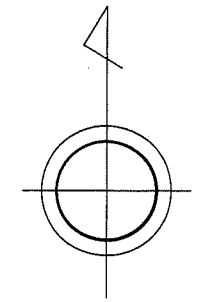
千葉県土気東土地区画整理組合

この位置図は、当該土地区画整理組合が土地区画整理法第103条の規定に基づく換地処分時 (H22.8.1) に伴い作成したものの写しです。(換地処分時に土地権利者に送付したものの写し)

千葉都市計画事業土気東特定土地区画整理事業 画地出来形確認測量図 (世界測地系)

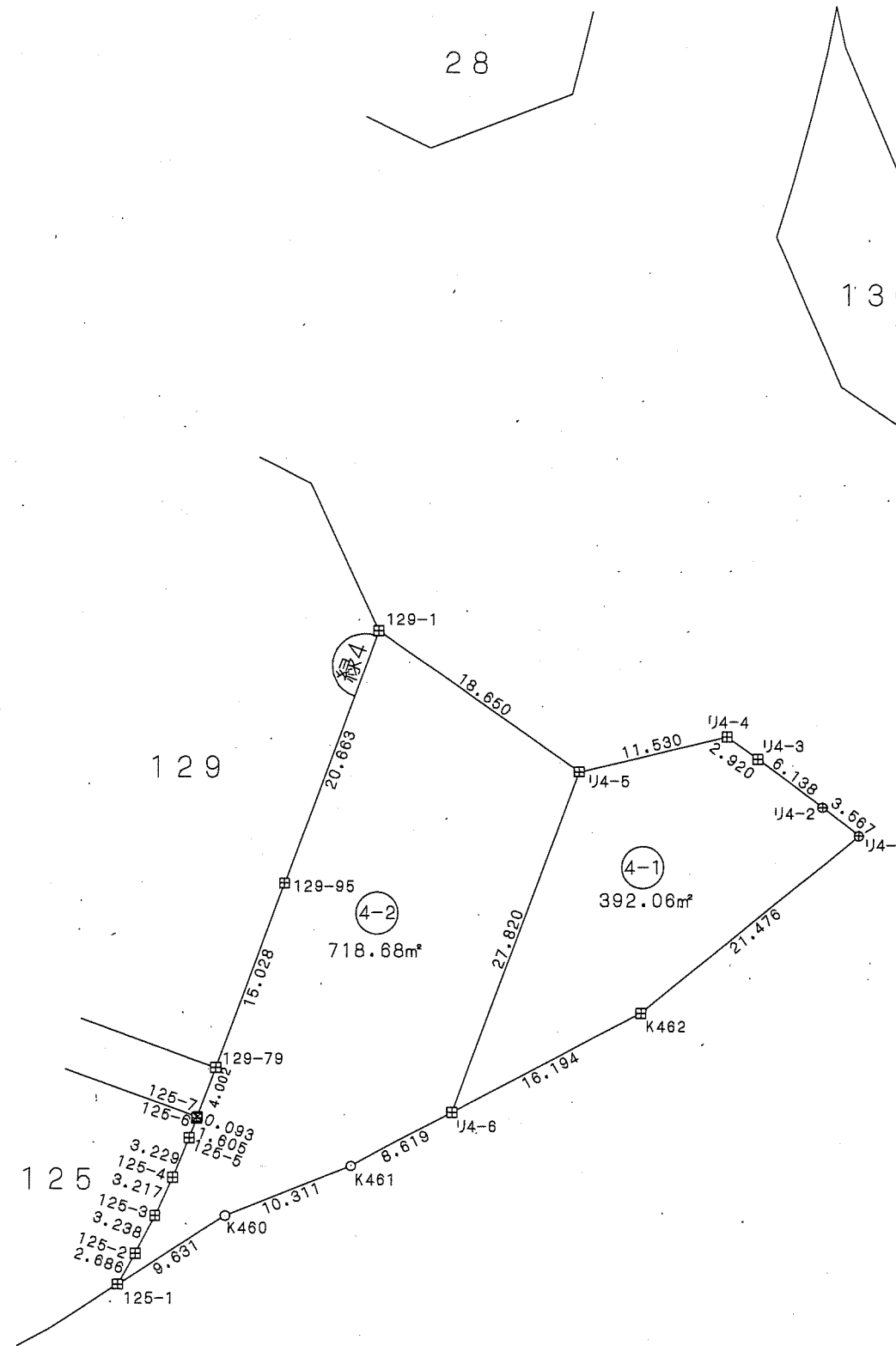
縮尺1:500 全1葉の1

あすみが丘東三丁目33



座標一覧表

測点名	X座標	Y座標
125-1	-52586.902	40906.497
125-2	-52584.566	40907.806
125-3	-52581.666	40909.267
125-4	-52578.739	40910.602
125-5	-52575.748	40911.820
125-6	-52574.247	40912.387
125-7	-52574.159	40912.418
129-1	-52536.854	40925.978
129-79	-52570.396	40913.779
129-95	-52556.273	40918.916
K460	-52581.635	40914.560
K461	-52577.833	40924.144
K462	-52566.064	40945.988
U4-1	-52552.387	40982.546
U4-2	-52550.218	40959.714
U4-3	-52546.540	40954.800
U4-4	-52544.846	40952.422
U4-5	-52547.595	40941.225
U4-6	-52573.745	40931.732



凡例

記号	境界標の種類
□	県コンクリート杭
□	県金属標
田	市コンクリート杭
⊕	市金属標
⊗	民コンクリート杭
⊗	民金属標
○	その他
◎	基準点

写

この位置図は、当該土地区画整理組合が土地区画整理法第103条の規定に基づく換地処分時（H22.8.1）に伴い作成したものの写しです。（換地処分時に土地権利者に送付したものの写し）

千葉市土気東土地区画整理組合

平成二十一年十一月

千葉市街地開発コンサルタント協同組合