

# 千葉県都市計画事業土気東特定土地区画整理事業 画地出来形確認測量図 (世界測地系)

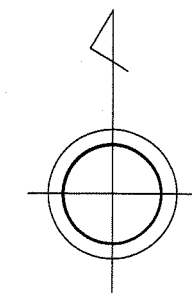
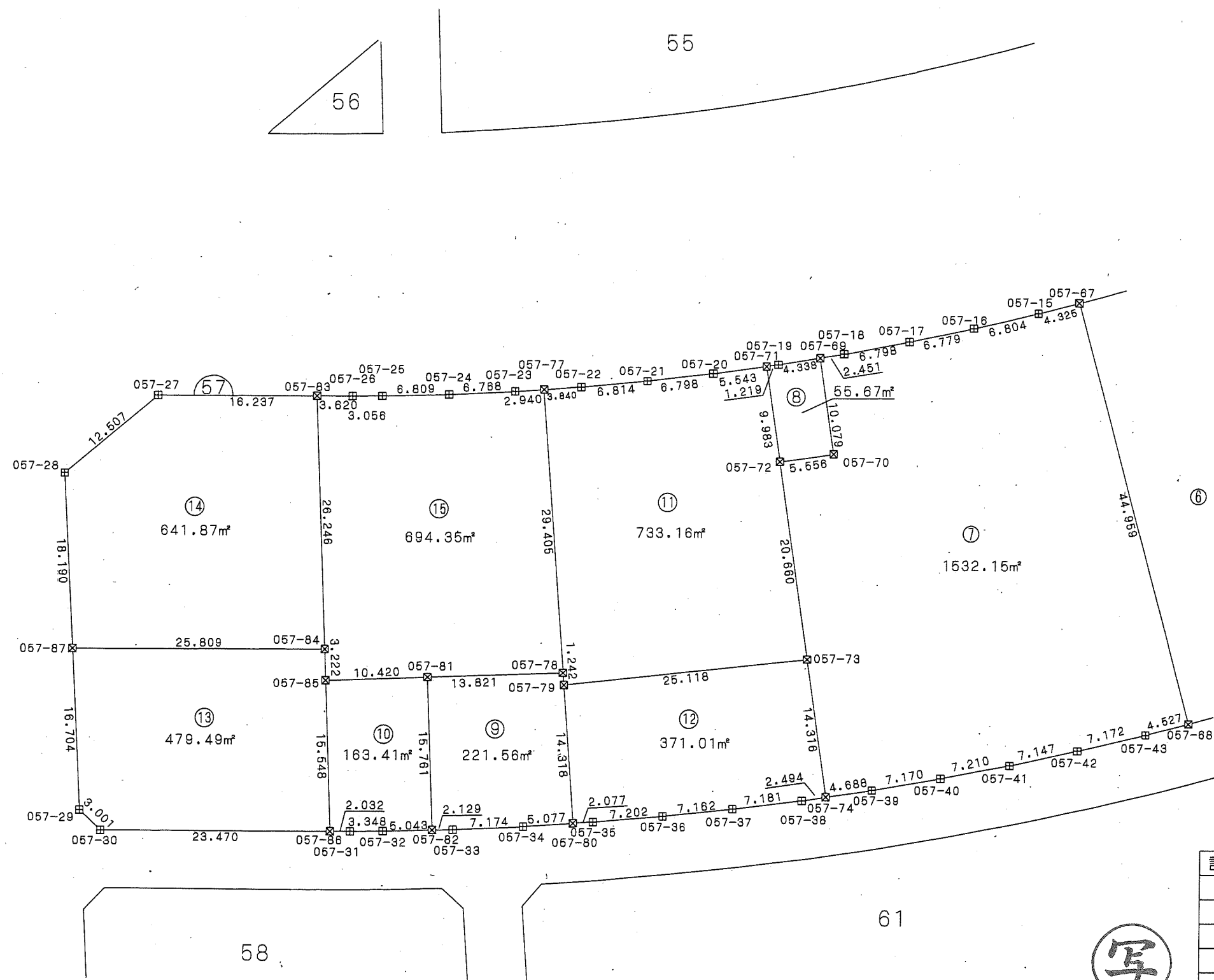
縮尺1:500 全2葉の2

平成二十一年十一月

あすみが丘東五丁目1

座標一覧表

| 測点名    | X座標        | Y座標       |
|--------|------------|-----------|
| 057-15 | -52985.860 | 39835.798 |
| 057-16 | -52987.452 | 39829.182 |
| 057-17 | -52988.863 | 39822.551 |
| 057-18 | -52990.145 | 39815.874 |
| 057-19 | -52991.257 | 39809.176 |
| 057-20 | -52992.213 | 39802.481 |
| 057-21 | -52993.036 | 39795.732 |
| 057-22 | -52993.683 | 39788.948 |
| 057-23 | -52994.170 | 39782.184 |
| 057-24 | -52994.507 | 39775.424 |
| 057-25 | -52994.686 | 39768.817 |
| 057-26 | -52994.692 | 39765.561 |
| 057-27 | -52994.753 | 39745.704 |
| 057-28 | -53002.855 | 39736.175 |
| 057-29 | -53037.705 | 39737.955 |
| 057-30 | -53039.768 | 39740.135 |
| 057-31 | -53039.683 | 39765.637 |
| 057-32 | -53039.658 | 39788.985 |
| 057-33 | -53039.478 | 39778.156 |
| 057-34 | -53039.149 | 39783.323 |
| 057-35 | -53038.667 | 39790.462 |
| 057-36 | -53038.033 | 39797.637 |
| 057-37 | -53037.249 | 39804.756 |
| 057-38 | -53036.314 | 39811.876 |
| 057-39 | -53035.226 | 39818.976 |
| 057-40 | -53033.989 | 39826.039 |
| 057-41 | -53032.600 | 39833.114 |
| 057-42 | -53031.089 | 39840.096 |
| 057-43 | -53029.383 | 39847.068 |
| 057-67 | -52984.758 | 39839.981 |
| 057-68 | -53028.231 | 39851.447 |
| 057-89 | -52990.547 | 39813.456 |
| 057-70 | -53000.525 | 39814.884 |
| 057-71 | -52991.429 | 39807.969 |
| 057-72 | -53001.312 | 39809.384 |
| 057-73 | -53021.764 | 39812.313 |
| 057-74 | -53035.936 | 39814.342 |
| 057-77 | -52993.959 | 39785.117 |
| 057-78 | -53023.287 | 39787.257 |
| 057-79 | -53024.526 | 39787.347 |
| 057-80 | -53038.807 | 39788.389 |
| 057-81 | -53023.780 | 39773.444 |
| 057-82 | -53039.531 | 39774.027 |
| 057-83 | -52994.703 | 39761.941 |
| 057-84 | -53020.932 | 39762.911 |
| 057-85 | -53024.152 | 39763.030 |
| 057-86 | -53039.690 | 39763.605 |
| 057-87 | -53021.022 | 39737.102 |



凡例

| 記号 | 境界標の種類   |
|----|----------|
| ☒  | 県コンクリート杭 |
| □  | 県金属標     |
| 田  | 市コンクリート杭 |
| ⊕  | 市金属標     |
| ☒  | 民コンクリート杭 |
| ⊗  | 民金属標     |
| ○  | その他      |
| ◎  | 基準点      |

写

千葉県土気東土地区画整理組合

この位置図は、当該土地区画整理組合が土地区画整理法第103条の規定に基づく換地処分時 (H22.8.1) に伴い作成したものの写しです。(換地処分時に土地権利者に送付したものの写し)

# 千葉県都市計画事業土気東特定土地区画整理事業 画地出来形確認測量図 (世界測地系)

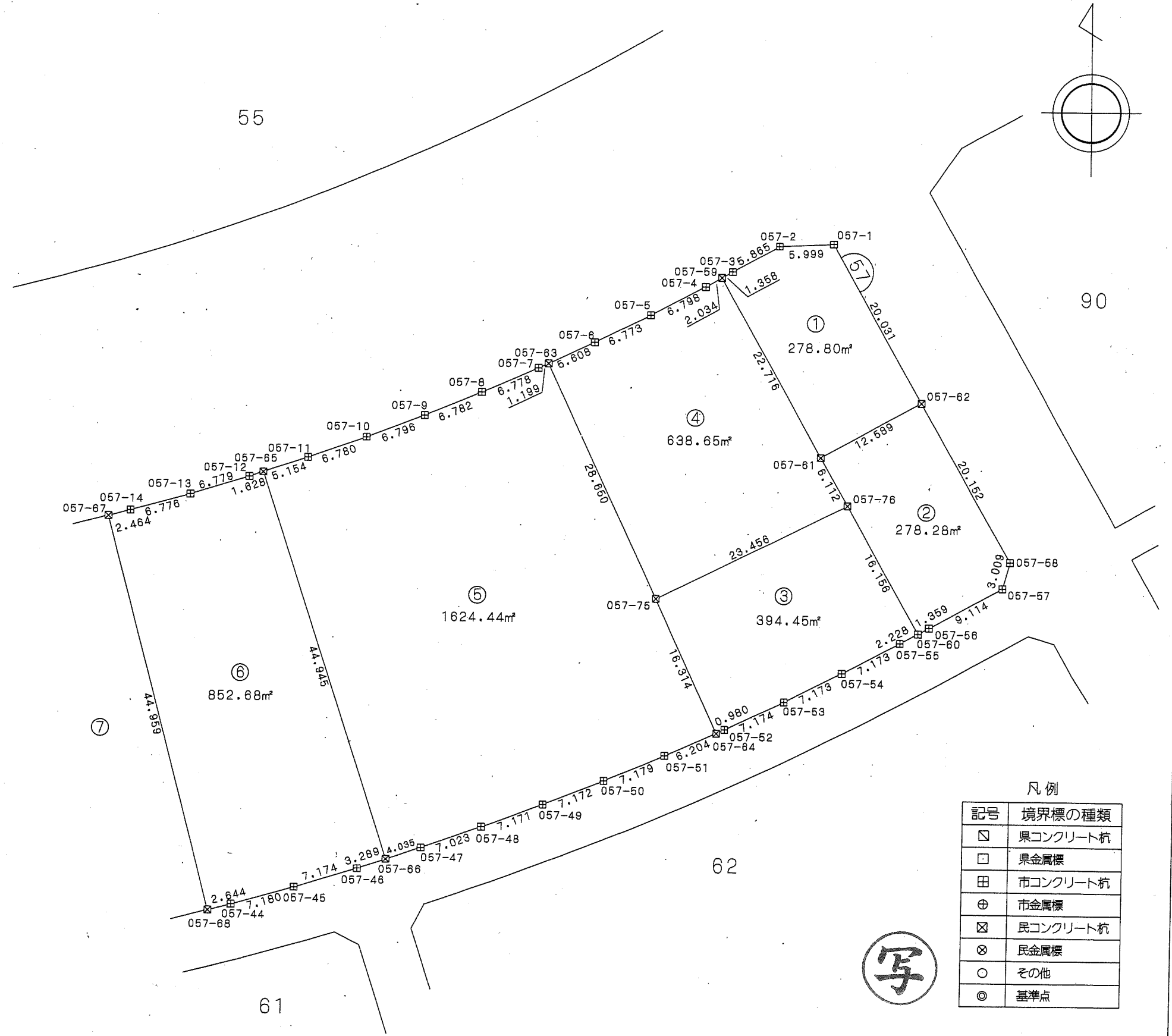
縮尺1:500 全2葉の1

あすみが丘東五丁目1

平成三十一年十一月

座標一覧表

| 測点名    | X座標        | Y座標       |
|--------|------------|-----------|
| 057-1  | -52953.853 | 39919.172 |
| 057-2  | -52954.156 | 39913.180 |
| 057-3  | -52957.030 | 39908.067 |
| 057-4  | -52958.694 | 39905.110 |
| 057-5  | -52961.887 | 39899.108 |
| 057-6  | -52964.932 | 39893.058 |
| 057-7  | -52967.856 | 39886.910 |
| 057-8  | -52970.615 | 39880.719 |
| 057-9  | -52973.237 | 39874.464 |
| 057-10 | -52975.721 | 39868.138 |
| 057-11 | -52978.034 | 39861.764 |
| 057-12 | -52980.221 | 39855.349 |
| 057-13 | -52982.258 | 39848.877 |
| 057-14 | -52984.130 | 39842.364 |
| 057-44 | -53027.558 | 39854.004 |
| 057-45 | -53025.575 | 39860.905 |
| 057-46 | -53023.454 | 39867.759 |
| 057-47 | -53021.124 | 39874.704 |
| 057-48 | -53018.768 | 39881.321 |
| 057-49 | -53016.224 | 39888.026 |
| 057-50 | -53013.527 | 39894.672 |
| 057-51 | -53010.695 | 39901.269 |
| 057-52 | -53007.722 | 39907.810 |
| 057-53 | -53004.614 | 39914.276 |
| 057-54 | -53001.366 | 39920.672 |
| 057-55 | -52997.979 | 39926.996 |
| 057-56 | -52996.242 | 39930.136 |
| 057-57 | -52991.780 | 39938.084 |
| 057-58 | -52988.676 | 39938.872 |
| 057-59 | -52957.696 | 39908.883 |
| 057-60 | -52996.900 | 39928.946 |
| 057-61 | -52977.493 | 39918.024 |
| 057-62 | -52971.312 | 39928.992 |
| 057-63 | -52967.340 | 39887.993 |
| 057-64 | -53008.128 | 39908.918 |
| 057-65 | -52979.696 | 39856.886 |
| 057-66 | -53022.408 | 39870.878 |
| 057-67 | -52984.758 | 39839.981 |
| 057-68 | -53028.231 | 39851.447 |
| 057-75 | -52993.329 | 39900.051 |
| 057-76 | -52982.820 | 39921.022 |



凡例

| 記号 | 境界標の種類   |
|----|----------|
| □  | 県コンクリート杭 |
| □  | 県金属標     |
| 田  | 市コンクリート杭 |
| ⊕  | 市金属標     |
| ⊗  | 民コンクリート杭 |
| ⊗  | 民金属標     |
| ○  | その他      |
| ◎  | 基準点      |

写

千葉県土気東土地区画整理組合

この位置図は、当該土地区画整理組合が土地区画整理法第103条の規定に基づく換地処分時 (H22.8.1) に伴い作成したものの写しです。(換地処分時に土地権利者に送付したものの写し)

# 千葉都市計画事業土気東特定土地区画整理事業 画地出来形確認測量図 (世界測地系)

縮尺1:500 全1葉の1

平成二十一年十一月

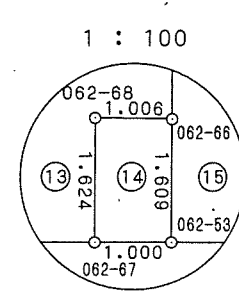
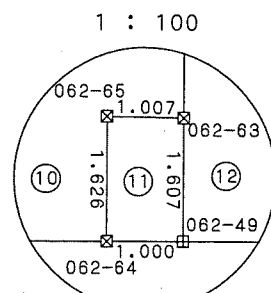
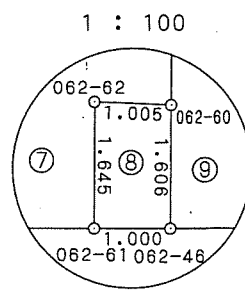
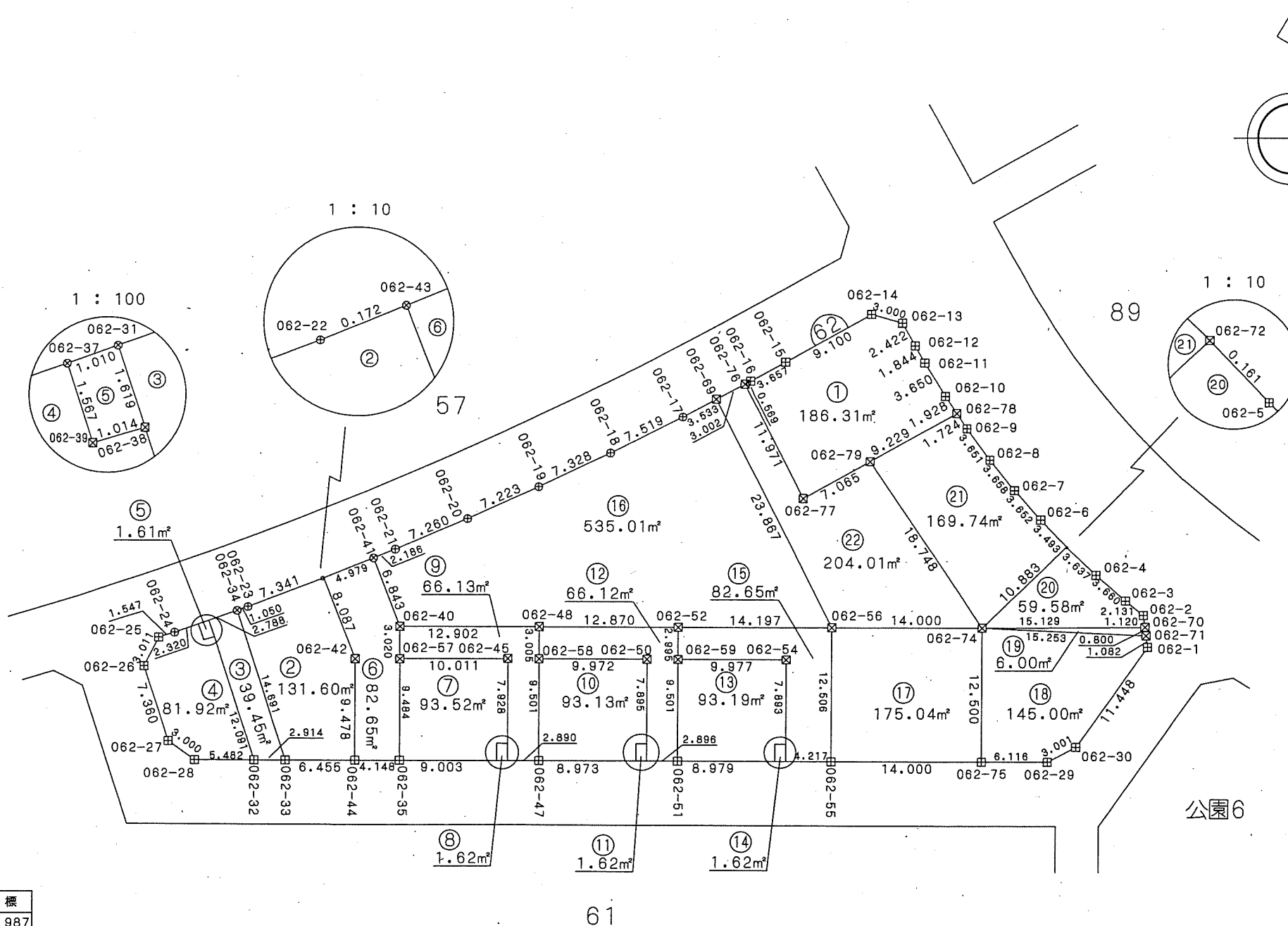
あすみが丘東五丁目2

座標一覧表

| 測点名    | X座標        | Y座標       |
|--------|------------|-----------|
| 062-23 | -53024.425 | 39883.404 |
| 062-34 | -53024.779 | 39882.415 |
| 062-33 | -53038.758 | 39886.936 |
| 062-44 | -53038.756 | 39893.391 |
| 062-42 | -53029.278 | 39893.382 |
| 062-43 | -53021.750 | 39890.425 |
| 062-22 | -53021.815 | 39890.266 |
| 062-35 | -53038.762 | 39897.539 |
| 062-57 | -53029.278 | 39897.526 |
| 062-40 | -53026.258 | 39897.522 |
| 062-41 | -53019.880 | 39895.040 |
| 062-52 | -53026.270 | 39923.294 |
| 062-59 | -53029.265 | 39923.296 |
| 062-54 | -53029.265 | 39933.274 |
| 062-66 | -53037.158 | 39933.280 |
| 062-53 | -53038.767 | 39933.281 |
| 062-55 | -53038.769 | 39937.498 |
| 062-56 | -53026.263 | 39937.491 |
| 062-68 | -53037.143 | 39932.274 |
| 062-67 | -53038.767 | 39932.281 |
| 062-51 | -53038.766 | 39923.302 |
| 062-48 | -53026.258 | 39910.424 |
| 062-58 | -53029.263 | 39910.426 |
| 062-50 | -53029.263 | 39920.398 |
| 062-63 | -53037.158 | 39920.405 |
| 062-49 | -53038.765 | 39920.406 |
| 062-65 | -53037.139 | 39919.398 |
| 062-64 | -53038.765 | 39919.406 |
| 062-47 | -53038.764 | 39910.433 |
| 062-45 | -53029.230 | 39907.537 |
| 062-60 | -53037.158 | 39907.541 |
| 062-46 | -53038.764 | 39907.542 |
| 062-25 | -53027.322 | 39875.183 |
| 062-26 | -53030.012 | 39873.829 |
| 062-27 | -53037.012 | 39876.105 |
| 062-28 | -53038.765 | 39878.540 |
| 062-32 | -53038.759 | 39884.022 |
| 062-38 | -53027.257 | 39880.292 |
| 062-39 | -53027.551 | 39879.322 |
| 062-37 | -53026.060 | 39878.839 |
| 062-24 | -53026.843 | 39876.655 |
| 062-31 | -53025.718 | 39879.789 |
| 062-61 | -53038.764 | 39906.542 |
| 062-62 | -53037.119 | 39906.537 |
| 062-15 | -53001.480 | 39933.076 |
| 062-16 | -53003.274 | 39929.889 |
| 062-76 | -53003.542 | 39929.386 |
| 062-77 | -53014.229 | 39934.780 |
| 062-79 | -53010.770 | 39940.941 |
| 062-78 | -53006.252 | 39948.989 |
| 062-10 | -53004.657 | 39947.905 |

| 測点名    | X座標        | Y座標       |
|--------|------------|-----------|
| 062-11 | -53001.551 | 39945.987 |
| 062-12 | -52999.941 | 39945.087 |
| 062-13 | -52997.829 | 39943.900 |
| 062-14 | -52997.022 | 39941.010 |
| 062-20 | -53016.191 | 39903.736 |
| 062-21 | -53019.059 | 39897.066 |
| 062-69 | -53004.956 | 39926.737 |
| 062-17 | -53006.620 | 39923.620 |
| 062-18 | -53010.021 | 39916.914 |
| 062-19 | -53013.194 | 39910.308 |
| 062-75 | -53038.769 | 39951.498 |
| 062-74 | -53026.269 | 39951.491 |
| 062-29 | -53038.768 | 39957.614 |
| 062-30 | -53037.386 | 39960.278 |

| 測点名    | X座標        | Y座標       |
|--------|------------|-----------|
| 062-1  | -53028.029 | 39966.875 |
| 062-71 | -53026.956 | 39966.729 |
| 062-70 | -53026.163 | 39966.620 |
| 062-2  | -53025.053 | 39966.467 |
| 062-3  | -53023.712 | 39964.810 |
| 062-4  | -53021.318 | 39962.041 |
| 062-5  | -53018.804 | 39959.412 |
| 062-72 | -53018.688 | 39959.300 |
| 062-6  | -53016.179 | 39956.869 |
| 062-7  | -53013.441 | 39954.452 |
| 062-8  | -53010.606 | 39952.140 |
| 062-9  | -53007.678 | 39949.958 |



写

| 凡例 |          |
|----|----------|
| 記号 | 境界標の種類   |
| □  | 県コンクリート杭 |
| □  | 県金属標     |
| 田  | 市コンクリート杭 |
| ⊕  | 市金属標     |
| ⊗  | 民コンクリート杭 |
| ⊗  | 民金属標     |
| ○  | その他      |
| ◎  | 基準点      |

千葉市土気東土地区画整理組合

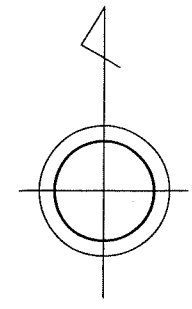
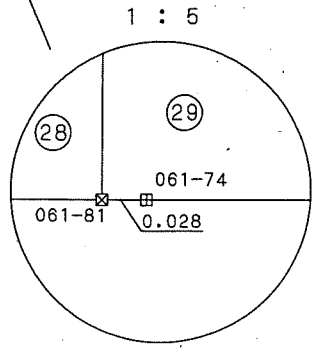
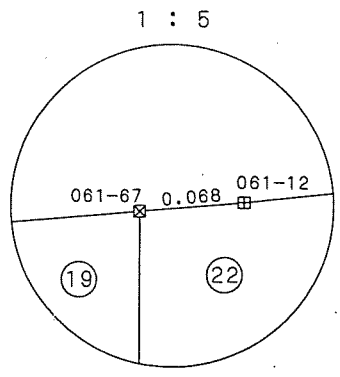
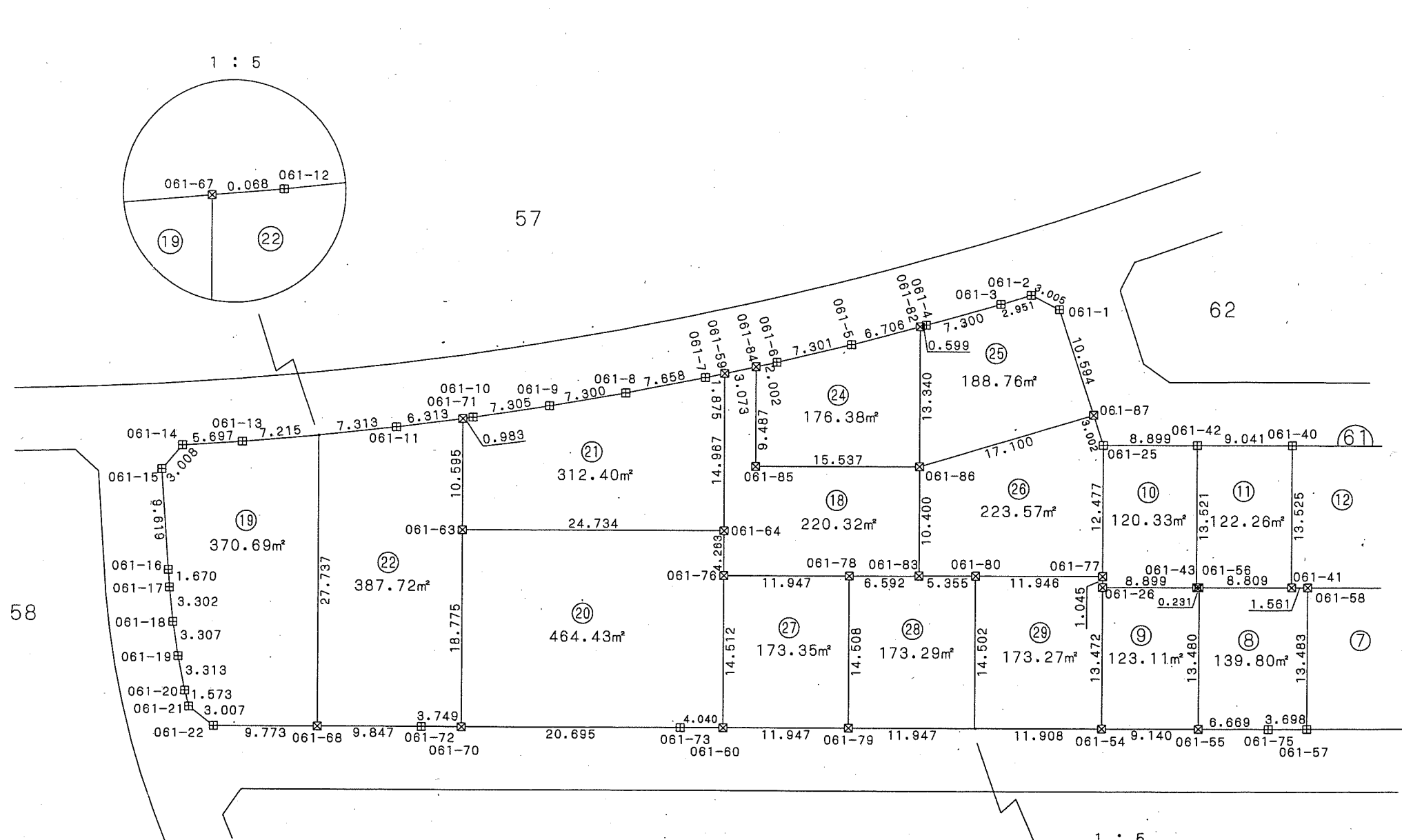
この位置図は、当該土地区画整理組合が土地区画整理法第103条の規定に基づく換地処分時 (H22.8.1) に伴い作成したものの写しです。(換地処分時に土地権利者に送付したものの写し)

# 千葉都市計画事業土気東特定土地区画整理事業 画地出来形確認測量図 (世界測地系)

縮尺1:500 全2葉の2

平成二十一年十一月

あすみが丘東五丁目3



座標一覧表

| 測点名    | X座標        | Y座標       |
|--------|------------|-----------|
| 061-1  | -53031.846 | 39868.107 |
| 061-2  | -53030.486 | 39865.427 |
| 061-3  | -53031.359 | 39862.608 |
| 061-4  | -53033.365 | 39855.589 |
| 061-5  | -53035.230 | 39848.525 |
| 061-6  | -53036.946 | 39841.428 |
| 061-7  | -53038.434 | 39834.638 |
| 061-8  | -53039.911 | 39827.123 |
| 061-9  | -53041.171 | 39819.932 |
| 061-10 | -53042.279 | 39812.711 |
| 061-11 | -53043.231 | 39805.477 |
| 061-12 | -53044.030 | 39798.207 |
| 061-13 | -53044.667 | 39790.951 |
| 061-14 | -53045.046 | 39785.266 |
| 061-15 | -53047.331 | 39783.309 |
| 061-16 | -53056.928 | 39783.973 |
| 061-17 | -53058.595 | 39784.085 |
| 061-18 | -53061.877 | 39784.451 |
| 061-19 | -53065.145 | 39784.960 |
| 061-20 | -53068.394 | 39785.611 |
| 061-21 | -53069.920 | 39785.996 |
| 061-22 | -53071.772 | 39788.366 |
| 061-25 | -53044.777 | 39872.310 |
| 061-26 | -53058.300 | 39872.310 |
| 061-40 | -53044.776 | 39890.250 |

| 測点名    | X座標        | Y座標       |
|--------|------------|-----------|
| 061-41 | -53058.301 | 39890.250 |
| 061-42 | -53044.779 | 39881.209 |
| 061-43 | -53058.300 | 39881.209 |
| 061-54 | -53071.772 | 39872.301 |
| 061-55 | -53071.781 | 39881.441 |
| 061-56 | -53058.300 | 39881.441 |
| 061-57 | -53071.784 | 39891.808 |
| 061-58 | -53058.301 | 39891.811 |
| 061-59 | -53038.033 | 39836.470 |
| 061-60 | -53071.777 | 39836.470 |
| 061-63 | -53053.002 | 39811.736 |
| 061-64 | -53053.001 | 39836.470 |
| 061-67 | -53044.036 | 39798.139 |
| 061-68 | -53071.774 | 39798.139 |

| 測点名    | X座標        | Y座標       |
|--------|------------|-----------|
| 061-70 | -53071.777 | 39811.735 |
| 061-71 | -53042.407 | 39811.736 |
| 061-72 | -53071.776 | 39807.986 |
| 061-73 | -53071.780 | 39832.430 |
| 061-74 | -53071.761 | 39860.393 |
| 061-75 | -53071.787 | 39888.110 |
| 061-76 | -53057.264 | 39836.470 |
| 061-77 | -53057.255 | 39872.310 |
| 061-78 | -53057.261 | 39848.417 |

| 測点名    | X座標        | Y座標       |
|--------|------------|-----------|
| 061-79 | -53071.769 | 39848.417 |
| 061-80 | -53057.258 | 39860.364 |
| 061-81 | -53071.761 | 39860.364 |
| 061-82 | -53033.518 | 39855.009 |
| 061-83 | -53057.259 | 39855.009 |
| 061-84 | -53037.375 | 39839.472 |
| 061-85 | -53046.862 | 39839.472 |
| 061-86 | -53046.858 | 39855.009 |
| 061-87 | -53041.922 | 39871.382 |

凡例

| 記号 | 境界標の種類   |
|----|----------|
| ☒  | 県コンクリート杭 |
| □  | 県金属標     |
| 田  | 市コンクリート杭 |
| ⊕  | 市金属標     |
| ☒  | 民コンクリート杭 |
| ⊗  | 民金属標     |
| ○  | その他      |
| ◎  | 基準点      |



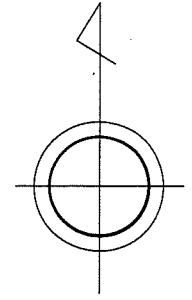
千葉市土気東土地区画整理組合

この位置図は、当該土地区画整理組合が土地区画整理法第103条の規定に基づく換地処分時（H22.8.1）に伴い作成したものの写しです。（換地処分時に土地権利者に送付したものの写し）

# 千葉都市計画事業土気東特定土地区画整理事業 画地出来形確認測量図 (世界測地系)

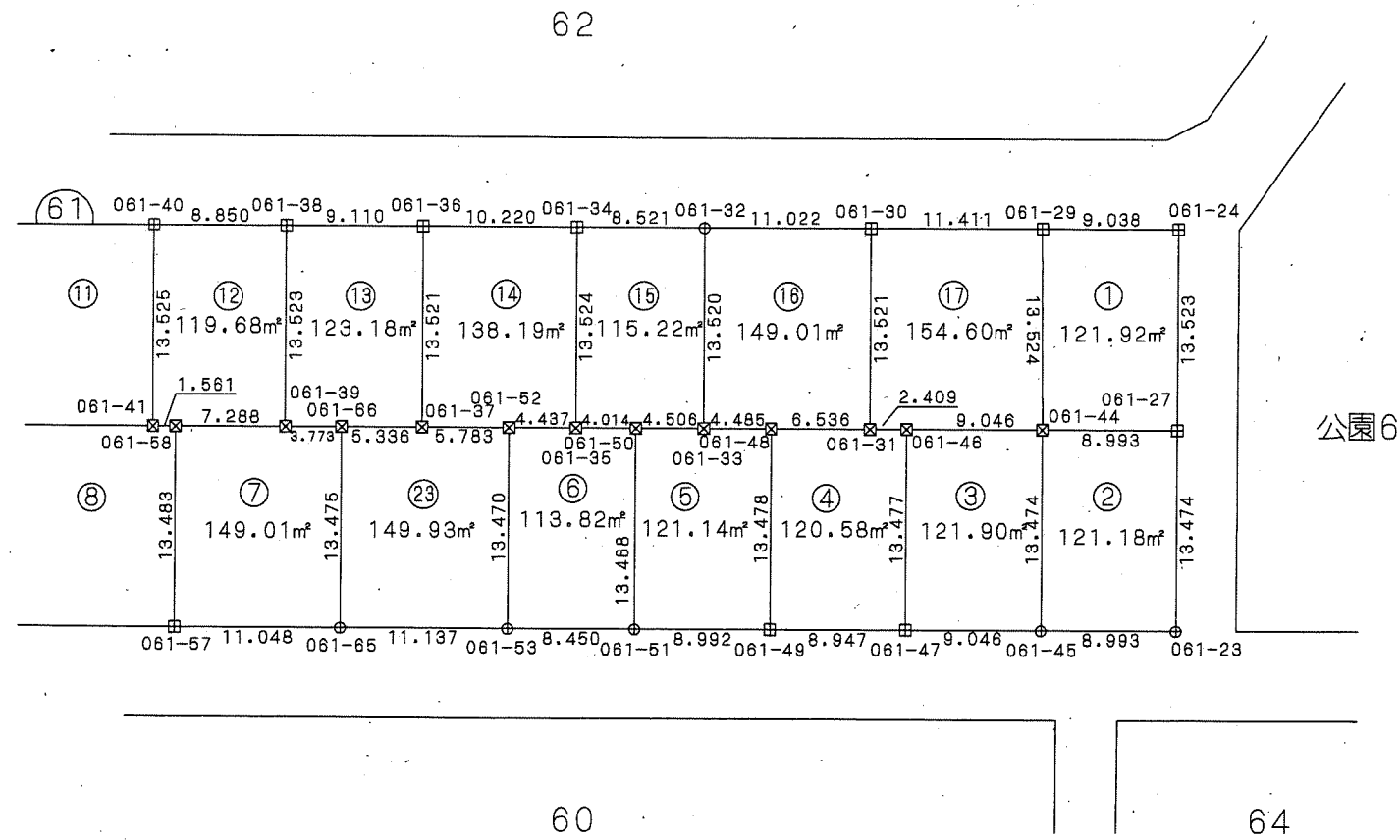
縮尺1:500 全2葉の1

あすみが丘東五丁目3



座標一覧表

| 測点名    | X座標        | Y座標       |
|--------|------------|-----------|
| 061-23 | -53071.777 | 39958.421 |
| 061-24 | -53044.780 | 39958.422 |
| 061-27 | -53058.303 | 39958.422 |
| 061-29 | -53044.779 | 39949.384 |
| 061-30 | -53044.781 | 39937.973 |
| 061-31 | -53058.302 | 39937.972 |
| 061-32 | -53044.782 | 39926.951 |
| 061-33 | -53058.302 | 39926.951 |
| 061-34 | -53044.778 | 39918.430 |
| 061-35 | -53058.302 | 39918.430 |
| 061-36 | -53044.780 | 39908.210 |
| 061-37 | -53058.301 | 39908.210 |
| 061-38 | -53044.778 | 39899.100 |
| 061-39 | -53058.301 | 39899.100 |
| 061-40 | -53044.776 | 39890.250 |
| 061-41 | -53058.301 | 39890.250 |
| 061-44 | -53058.303 | 39949.428 |
| 061-45 | -53071.778 | 39949.428 |
| 061-46 | -53058.302 | 39940.382 |
| 061-47 | -53071.780 | 39940.382 |
| 061-48 | -53058.302 | 39931.436 |
| 061-49 | -53071.780 | 39931.436 |
| 061-50 | -53058.302 | 39922.444 |
| 061-51 | -53071.770 | 39922.443 |
| 061-52 | -53058.301 | 39913.993 |
| 061-53 | -53071.772 | 39913.993 |
| 061-57 | -53071.784 | 39891.808 |
| 061-58 | -53058.301 | 39891.811 |
| 061-65 | -53071.776 | 39902.856 |
| 061-66 | -53058.301 | 39902.873 |



凡例

| 記号 | 境界標の種類   |
|----|----------|
| ⊠  | 県コンクリート杭 |
| □  | 県金属標     |
| 田  | 市コンクリート杭 |
| ⊕  | 市金属標     |
| ⊠  | 民コンクリート杭 |
| ⊗  | 民金属標     |
| ○  | その他      |
| ◎  | 基準点      |



この位置図は、当該土地区画整理組合が土地区画整理法第103条の規定に基づく換地処分時 (H22.8.1) に伴い作成したものの写しです。(換地処分時に土地権利者に送付したものの写し)

千葉市土気東土地区画整理組合

平成二十一年十一月

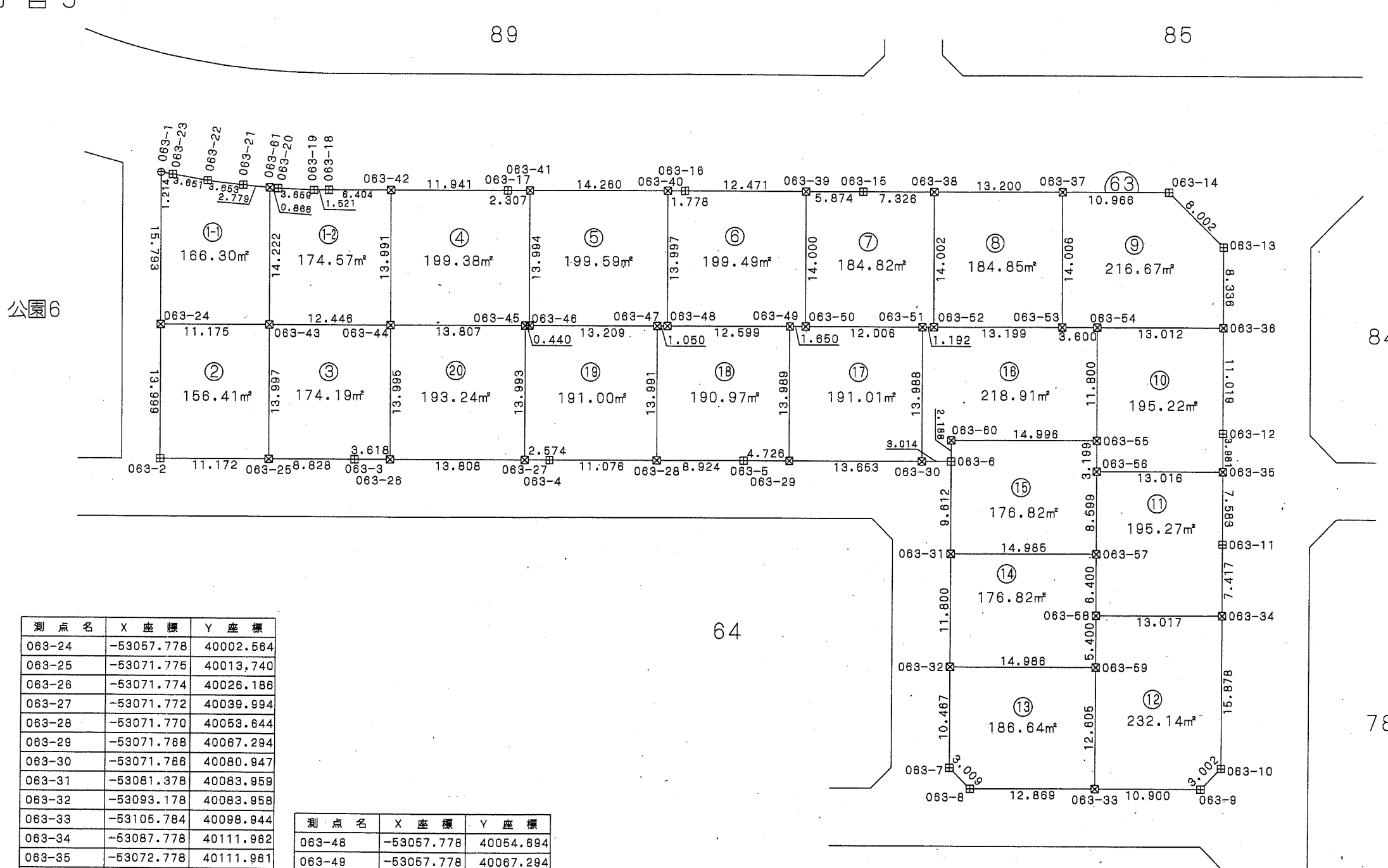
千葉市街地開発コンサルタント協同組合

# 千葉都市計画事業土気東特定土地区画整理事業 画地出来形確認測量図 (世界測地系)

縮尺1:500 全1葉の1

平成二十一年十一月

あすみが丘東五丁目5



座標一覧表

| 測点名    | X座標        | Y座標       |
|--------|------------|-----------|
| 063-1  | -53041.985 | 40002.560 |
| 063-2  | -53071.777 | 40002.568 |
| 063-3  | -53071.774 | 40022.568 |
| 063-4  | -53071.772 | 40042.568 |
| 063-5  | -53071.769 | 40062.568 |
| 063-6  | -53071.766 | 40083.961 |
| 063-7  | -53103.645 | 40083.956 |
| 063-8  | -53105.782 | 40086.075 |
| 063-9  | -53105.785 | 40109.844 |
| 063-10 | -53103.656 | 40111.961 |
| 063-11 | -53080.361 | 40111.963 |
| 063-12 | -53068.797 | 40111.960 |
| 063-13 | -53049.442 | 40111.955 |
| 063-14 | -53043.770 | 40106.310 |
| 063-15 | -53043.776 | 40074.818 |
| 063-16 | -53043.780 | 40056.473 |
| 063-17 | -53043.783 | 40038.127 |
| 063-18 | -53043.787 | 40019.782 |
| 063-19 | -53043.795 | 40018.261 |
| 063-20 | -53043.628 | 40014.605 |
| 063-21 | -53043.323 | 40010.970 |
| 063-22 | -53042.859 | 40007.346 |
| 063-23 | -53042.244 | 40003.747 |

| 測点名    | X座標        | Y座標       |
|--------|------------|-----------|
| 063-24 | -53057.778 | 40002.564 |
| 063-25 | -53071.775 | 40013.740 |
| 063-26 | -53071.774 | 40026.186 |
| 063-27 | -53071.772 | 40039.994 |
| 063-28 | -53071.770 | 40053.644 |
| 063-29 | -53071.768 | 40067.294 |
| 063-30 | -53071.766 | 40080.947 |
| 063-31 | -53081.378 | 40083.959 |
| 063-32 | -53093.178 | 40083.958 |
| 063-33 | -53105.784 | 40098.944 |
| 063-34 | -53087.778 | 40111.962 |
| 063-35 | -53072.778 | 40111.961 |
| 063-36 | -53057.778 | 40111.957 |
| 063-37 | -53043.772 | 40095.344 |
| 063-38 | -53043.775 | 40082.144 |
| 063-39 | -53043.777 | 40068.944 |
| 063-40 | -53043.780 | 40054.694 |
| 063-41 | -53043.783 | 40040.434 |
| 063-42 | -53043.786 | 40026.186 |
| 063-43 | -53057.778 | 40013.740 |
| 063-44 | -53057.778 | 40026.186 |
| 063-45 | -53057.778 | 40039.994 |
| 063-46 | -53057.778 | 40040.434 |
| 063-47 | -53057.778 | 40053.644 |

| 測点名    | X座標        | Y座標       |
|--------|------------|-----------|
| 063-48 | -53057.778 | 40054.694 |
| 063-49 | -53057.778 | 40067.294 |
| 063-50 | -53057.778 | 40068.944 |
| 063-51 | -53057.778 | 40080.951 |
| 063-52 | -53057.778 | 40082.144 |
| 063-53 | -53057.778 | 40095.344 |
| 063-54 | -53057.778 | 40098.944 |
| 063-55 | -53089.578 | 40098.944 |
| 063-56 | -53072.778 | 40098.944 |
| 063-57 | -53081.378 | 40098.944 |
| 063-58 | -53087.778 | 40098.944 |
| 063-59 | -53093.178 | 40098.944 |
| 063-60 | -53089.578 | 40083.948 |
| 063-61 | -53043.555 | 40013.740 |

凡例

| 記号 | 境界標の種類   |
|----|----------|
| ⊠  | 県コンクリート杭 |
| □  | 県金属標     |
| 田  | 市コンクリート杭 |
| ⊕  | 市金属標     |
| ⊠  | 民コンクリート杭 |
| ⊗  | 民金属標     |
| ○  | その他      |
| ◎  | 基準点      |

写

この位置図は、当該土地区画整理組合が土地区画整理法第103条の規定に基づく換地処分時 (H22.8.1) に伴い作成したものの写しです。(換地処分時に土地権利者に送付したものの写し)

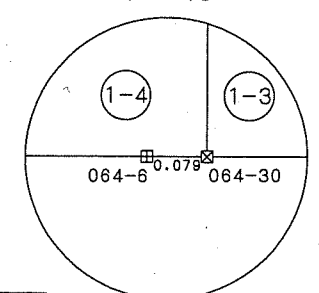
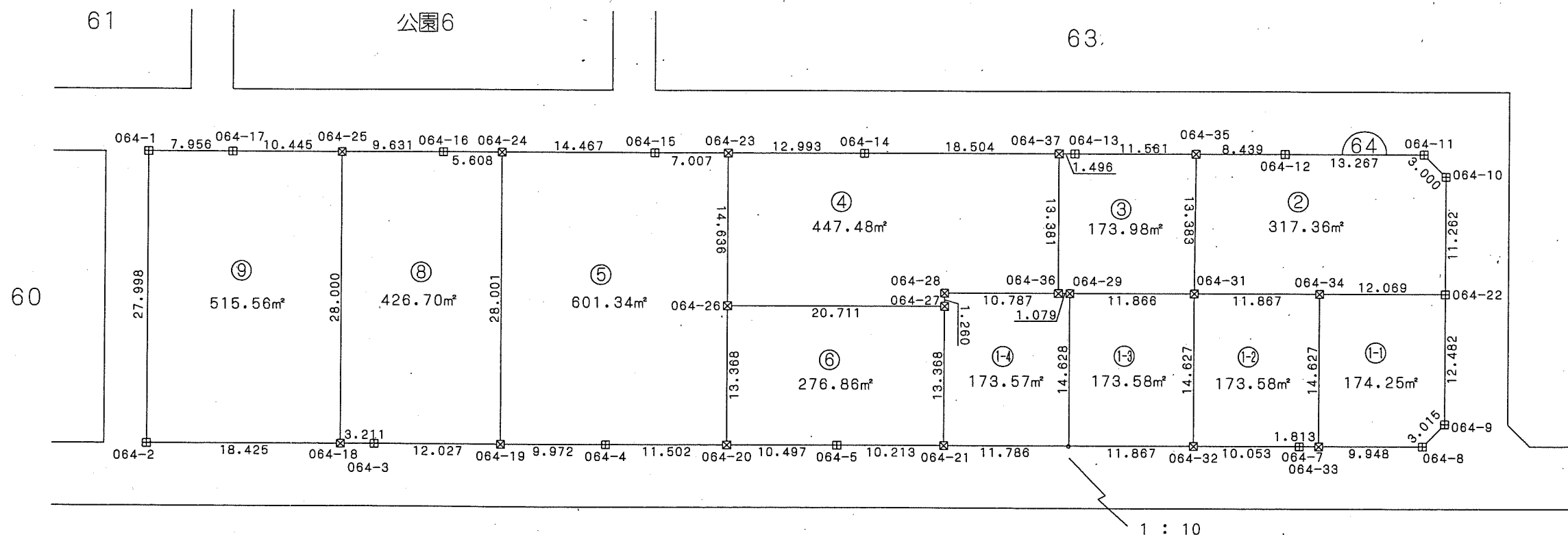
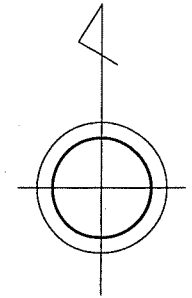
千葉市土気東土地区画整理組合

# 千葉県都市計画事業土気東特定土地区画整理事業 画地出来形確認測量図 (世界測地系)

縮尺1:500 全1葉の1

平成二十一年十一月

あすみが丘東五丁目6



座標一覧表

| 測点名    | X座標        | Y座標       |
|--------|------------|-----------|
| 064-1  | -53077.784 | 39954.462 |
| 064-2  | -53105.782 | 39954.437 |
| 064-3  | -53105.782 | 39976.075 |
| 064-4  | -53105.781 | 39998.075 |
| 064-5  | -53105.781 | 40020.075 |
| 064-6  | -53105.781 | 40042.075 |
| 064-7  | -53105.780 | 40064.075 |
| 064-8  | -53105.780 | 40075.836 |
| 064-9  | -53103.634 | 40077.955 |
| 064-10 | -53079.890 | 40077.958 |
| 064-11 | -53077.768 | 40075.836 |
| 064-12 | -53077.770 | 40062.569 |
| 064-13 | -53077.772 | 40042.569 |

| 測点名    | X座標        | Y座標       |
|--------|------------|-----------|
| 064-14 | -53077.775 | 40022.569 |
| 064-15 | -53077.778 | 40002.569 |
| 064-16 | -53077.780 | 39982.494 |
| 064-17 | -53077.783 | 39962.418 |
| 064-18 | -53105.782 | 39972.863 |
| 064-19 | -53105.781 | 39988.102 |
| 064-20 | -53105.781 | 40009.577 |
| 064-21 | -53105.781 | 40030.288 |
| 064-22 | -53091.152 | 40077.957 |
| 064-23 | -53077.777 | 40009.576 |
| 064-24 | -53077.780 | 39988.102 |
| 064-25 | -53077.782 | 39972.863 |
| 064-26 | -53092.413 | 40009.577 |
| 064-27 | -53092.413 | 40030.288 |

| 測点名    | X座標        | Y座標       |
|--------|------------|-----------|
| 064-28 | -53091.153 | 40030.288 |
| 064-29 | -53091.153 | 40042.154 |
| 064-30 | -53105.781 | 40042.154 |
| 064-31 | -53091.153 | 40054.021 |
| 064-32 | -53105.780 | 40054.021 |
| 064-33 | -53105.780 | 40065.888 |
| 064-34 | -53091.152 | 40065.888 |

| 測点名    | X座標        | Y座標       |
|--------|------------|-----------|
| 064-35 | -53077.770 | 40054.130 |
| 064-36 | -53091.153 | 40041.075 |
| 064-37 | -53077.772 | 40041.073 |

凡例

| 記号 | 境界標の種類   |
|----|----------|
| □  | 県コンクリート杭 |
| □  | 県金属標     |
| 田  | 市コンクリート杭 |
| ⊕  | 市金属標     |
| ⊗  | 民コンクリート杭 |
| ⊗  | 民金属標     |
| ○  | その他      |
| ◎  | 基準点      |



千葉県土気東土地区画整理組合

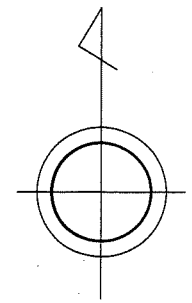
この位置図は、当該土地区画整理組合が土地区画整理法第103条の規定に基づく換地処分時 (H22.8.1) に伴い作成したものの写しです。(換地処分時に土地権利者に送付したものの写し)

千葉県街地開発コンサルタント協同組合

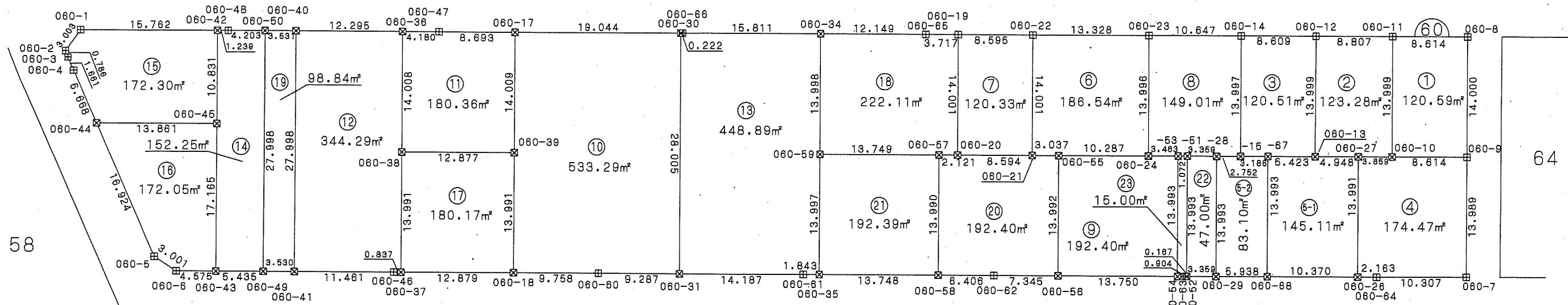
# 千葉都市計画事業土気東特定土地区画整理事業 画地出来形確認測量図 (世界測地系)

縮尺1:500 全1葉の1

あすみが丘東五丁目7



61



座標一覧表

| 測点名    | X座標        | Y座標       |
|--------|------------|-----------|
| 060-1  | -53077.776 | 39790.984 |
| 060-2  | -53080.248 | 39789.278 |
| 060-3  | -53080.982 | 39789.560 |
| 060-4  | -53082.509 | 39790.214 |
| 060-5  | -53104.127 | 39799.669 |
| 060-6  | -53105.777 | 39802.170 |
| 060-7  | -53105.784 | 39950.426 |
| 060-8  | -53077.795 | 39950.432 |
| 060-9  | -53091.795 | 39950.429 |
| 060-10 | -53091.794 | 39941.815 |
| 060-11 | -53077.795 | 39941.817 |
| 060-12 | -53077.793 | 39933.010 |
| 060-13 | -53091.792 | 39933.008 |
| 060-14 | -53077.794 | 39924.401 |
| 060-15 | -53091.791 | 39924.398 |

| 測点名    | X座標        | Y座標       |
|--------|------------|-----------|
| 060-17 | -53077.781 | 39840.888 |
| 060-18 | -53105.782 | 39840.888 |
| 060-19 | -53077.793 | 39891.831 |
| 060-20 | -53091.794 | 39891.834 |
| 060-21 | -53091.792 | 39900.428 |
| 060-22 | -53077.791 | 39900.426 |
| 060-23 | -53077.793 | 39913.754 |
| 060-24 | -53091.789 | 39913.752 |
| 060-26 | -53105.784 | 39937.956 |
| 060-27 | -53091.793 | 39937.956 |
| 060-28 | -53091.790 | 39921.646 |
| 060-29 | -53105.784 | 39921.646 |
| 060-30 | -53077.778 | 39859.932 |
| 060-31 | -53105.783 | 39859.933 |
| 060-34 | -53077.788 | 39875.965 |
| 060-35 | -53105.783 | 39875.963 |

| 測点名    | X座標        | Y座標       |
|--------|------------|-----------|
| 060-36 | -53077.783 | 39828.014 |
| 060-37 | -53105.782 | 39828.009 |
| 060-38 | -53091.791 | 39828.011 |
| 060-39 | -53091.791 | 39840.888 |
| 060-40 | -53077.782 | 39815.719 |
| 060-41 | -53105.780 | 39815.710 |
| 060-42 | -53077.781 | 39806.746 |
| 060-43 | -53105.778 | 39806.745 |
| 060-44 | -53088.619 | 39792.866 |
| 060-45 | -53088.613 | 39806.746 |
| 060-46 | -53105.782 | 39827.171 |
| 060-47 | -53077.783 | 39832.195 |
| 060-48 | -53077.781 | 39807.985 |
| 060-49 | -53105.779 | 39812.180 |
| 060-50 | -53077.781 | 39812.188 |
| 060-51 | -53091.790 | 39918.287 |

| 測点名    | X座標        | Y座標       |
|--------|------------|-----------|
| 060-52 | -53105.783 | 39918.287 |
| 060-53 | -53091.790 | 39917.215 |
| 060-54 | -53105.783 | 39917.215 |
| 060-55 | -53091.791 | 39903.466 |
| 060-56 | -53105.783 | 39903.466 |
| 060-57 | -53091.793 | 39889.713 |
| 060-58 | -53105.783 | 39889.712 |
| 060-59 | -53091.788 | 39875.964 |
| 060-60 | -53105.782 | 39850.646 |
| 060-61 | -53105.784 | 39874.120 |

| 測点名    | X座標        | Y座標       |
|--------|------------|-----------|
| 060-62 | -53105.783 | 39896.119 |
| 060-63 | -53105.783 | 39918.119 |
| 060-64 | -53105.784 | 39940.119 |
| 060-65 | -53077.795 | 39888.114 |
| 060-66 | -53077.778 | 39860.154 |
| 060-67 | -53091.791 | 39927.585 |
| 060-68 | -53105.784 | 39927.585 |

写

凡例

| 記号 | 境界標の種類   |
|----|----------|
| □  | 県コンクリート杭 |
| □  | 県金属標     |
| 田  | 市コンクリート杭 |
| ⊕  | 市金属標     |
| ⊗  | 民コンクリート杭 |
| ⊗  | 民金属標     |
| ○  | その他      |
| ◎  | 基準点      |

この位置図は、当該土地区画整理組合が土地区画整理法第103条の規定に基づく換地処分時（H22.8.1）に伴い作成したものの写しです。（換地処分時に土地権利者に送付したものの写し）

千葉市土気東土地区画整理組合

平成二十一年十一月

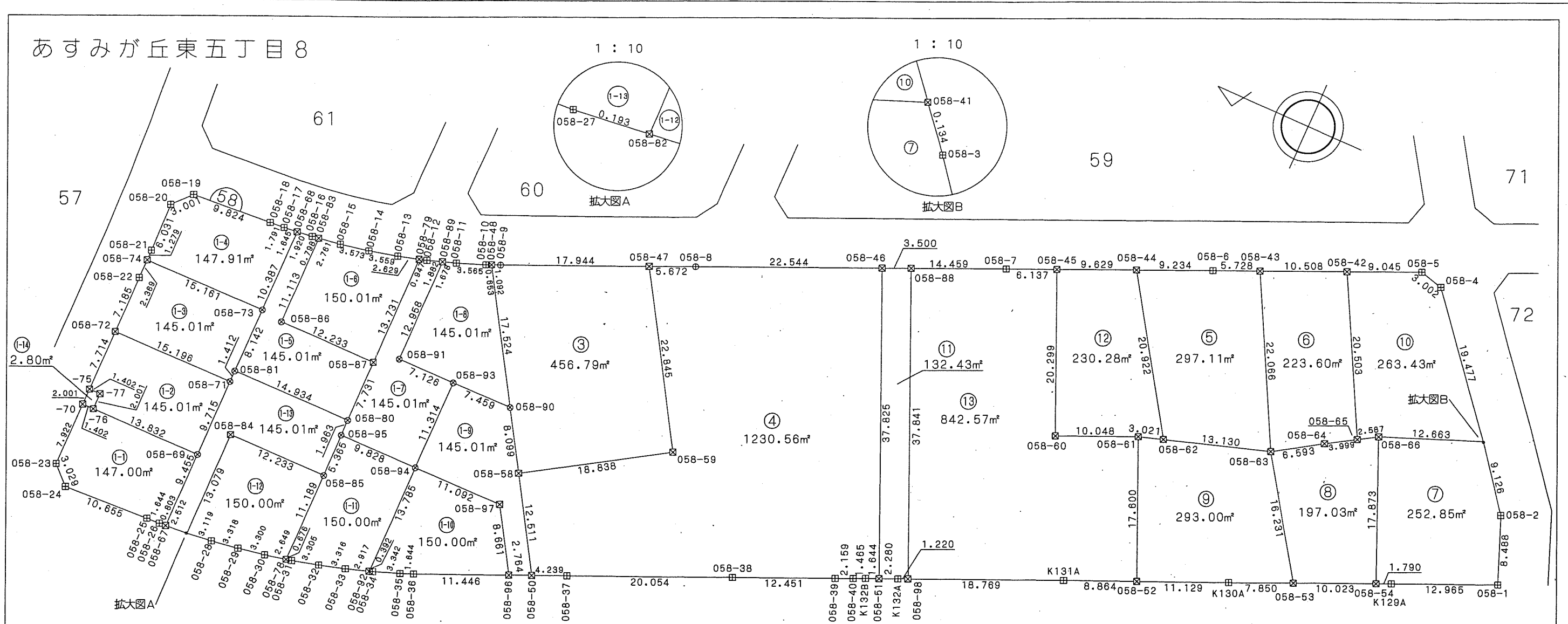
千葉市街地開発コンサルタント協同組合



# 千葉都市計画事業土気東特定土地区画整理事業 画地出来形確認測量図 (世界測地系)

縮尺1:500 全1葉の1

平成二十一年十一月



座標一覧表

| 測点名    | X座標        | Y座標       |
|--------|------------|-----------|
| 058-1  | -53211.056 | 39798.341 |
| 058-2  | -53207.922 | 39806.230 |
| 058-3  | -53202.315 | 39813.431 |
| 058-4  | -53189.892 | 39828.605 |
| 058-5  | -53186.974 | 39829.312 |
| 058-6  | -53163.806 | 39819.188 |
| 058-7  | -53140.897 | 39809.176 |
| 058-8  | -53106.532 | 39794.159 |
| 058-9  | -53084.891 | 39784.701 |
| 058-10 | -53083.294 | 39783.996 |
| 058-11 | -53079.967 | 39782.715 |
| 058-12 | -53076.594 | 39781.572 |
| 058-13 | -53073.159 | 39780.575 |
| 058-14 | -53069.701 | 39779.729 |
| 058-15 | -53066.197 | 39779.028 |
| 058-16 | -53062.679 | 39778.480 |
| 058-17 | -53059.134 | 39778.088 |
| 058-18 | -53057.347 | 39777.965 |
| 058-19 | -53047.545 | 39777.305 |

| 測点名    | X座標        | Y座標       |
|--------|------------|-----------|
| 058-20 | -53045.527 | 39775.083 |
| 058-21 | -53045.677 | 39769.053 |
| 058-22 | -53045.692 | 39765.405 |
| 058-23 | -53045.772 | 39740.583 |
| 058-24 | -53047.960 | 39738.487 |
| 058-25 | -53058.602 | 39739.028 |
| 058-26 | -53060.245 | 39739.103 |
| 058-27 | -53063.554 | 39739.330 |
| 058-28 | -53066.846 | 39739.701 |
| 058-29 | -53070.129 | 39740.183 |
| 058-30 | -53073.377 | 39740.768 |
| 058-31 | -53076.627 | 39741.472 |
| 058-32 | -53079.826 | 39742.305 |
| 058-33 | -53083.007 | 39743.245 |
| 058-34 | -53086.146 | 39744.294 |
| 058-35 | -53089.276 | 39745.466 |
| 058-36 | -53090.801 | 39746.081 |
| 058-37 | -53107.719 | 39753.445 |
| 058-38 | -53126.107 | 39761.448 |
| 058-39 | -53137.524 | 39766.417 |

| 測点名    | X座標        | Y座標       |
|--------|------------|-----------|
| 058-40 | -53139.504 | 39767.279 |
| 058-41 | -53202.230 | 39813.534 |
| 058-42 | -53178.685 | 39825.690 |
| 058-43 | -53169.056 | 39821.481 |
| 058-44 | -53155.344 | 39815.490 |
| 058-45 | -53146.520 | 39811.634 |
| 058-46 | -53127.190 | 39803.186 |
| 058-47 | -53101.334 | 39791.887 |
| 058-48 | -53083.892 | 39784.260 |
| 058-50 | -53103.832 | 39751.753 |
| 058-51 | -53142.350 | 39768.532 |
| 058-52 | -53170.917 | 39780.912 |
| 058-53 | -53188.333 | 39788.456 |
| 058-54 | -53197.518 | 39792.470 |
| 058-58 | -53097.290 | 39762.418 |
| 058-59 | -53113.264 | 39772.404 |
| 058-60 | -53154.651 | 39793.035 |
| 058-61 | -53163.867 | 39797.038 |
| 058-62 | -53166.748 | 39797.949 |
| 058-63 | -53179.264 | 39801.918 |

| 測点名    | X座標        | Y座標       |
|--------|------------|-----------|
| 058-64 | -53184.815 | 39805.476 |
| 058-65 | -53188.236 | 39807.647 |
| 058-66 | -53190.450 | 39808.887 |
| 058-67 | -53061.047 | 39739.158 |
| 058-68 | -53060.770 | 39778.269 |
| 058-69 | -53060.980 | 39748.613 |
| 058-70 | -53045.746 | 39748.505 |
| 058-71 | -53060.911 | 39758.328 |
| 058-72 | -53045.715 | 39758.220 |
| 058-73 | -53060.843 | 39767.882 |
| 058-74 | -53045.682 | 39767.774 |
| 058-75 | -53045.740 | 39750.506 |
| 058-76 | -53047.148 | 39748.515 |
| 058-77 | -53047.142 | 39750.516 |
| 058-78 | -53075.966 | 39741.329 |
| 058-79 | -53075.684 | 39781.308 |
| 058-80 | -53075.835 | 39759.846 |
| 058-81 | -53060.901 | 39759.740 |
| 058-82 | -53063.746 | 39739.352 |
| 058-83 | -53063.468 | 39778.603 |

| 測点名    | X座標        | Y座標       |
|--------|------------|-----------|
| 058-84 | -53063.654 | 39752.431 |
| 058-85 | -53075.887 | 39752.518 |
| 058-86 | -53063.547 | 39767.490 |
| 058-87 | -53075.780 | 39767.577 |
| 058-88 | -53130.397 | 39804.588 |
| 058-89 | -53078.377 | 39782.176 |
| 058-90 | -53093.055 | 39769.322 |
| 058-91 | -53078.470 | 39769.218 |
| 058-92 | -53085.774 | 39744.170 |
| 058-93 | -53085.596 | 39769.269 |
| 058-94 | -53085.677 | 39757.955 |
| 058-95 | -53075.849 | 39757.883 |
| 058-96 | -53101.297 | 39750.649 |
| 058-97 | -53098.769 | 39758.033 |
| 058-98 | -53145.564 | 39769.919 |
| K129A  | -53199.159 | 39793.187 |
| K130A  | -53181.139 | 39785.313 |
| K131A  | -53162.775 | 39777.407 |
| K132A  | -53144.445 | 39769.432 |
| K132B  | -53140.839 | 39767.883 |

凡例

| 記号 | 境界標の種類   |
|----|----------|
| □  | 県コンクリート杭 |
| □  | 県金属標     |
| 田  | 市コンクリート杭 |
| ⊕  | 市金属標     |
| ⊗  | 民コンクリート杭 |
| ⊗  | 民金属標     |
| ○  | その他      |
| ◎  | 基準点      |



千葉市土気東土地区画整理組合

この位置図は、当該土地区画整理組合が土地区画整理法第103条の規定に基づく換地処分時 (H22.8.1) に伴い作成したものの写しです。(換地処分時に土地権利者に送付したものの写し)

千葉市街地開発コンサルタント協同組合

# 千葉都市計画事業土気東特定土地区画整理事業 画地出来形確認測量図 (世界測地系)

縮尺1:500 全1葉の1

あすみが丘東五丁目9

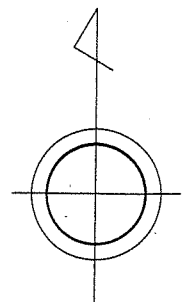
座標一覧表

| 測点名   | X座標        | Y座標       |
|-------|------------|-----------|
| 059-1 | -53111.779 | 39805.739 |
| 059-2 | -53114.298 | 39804.104 |
| 059-3 | -53138.492 | 39814.679 |
| 059-4 | -53181.401 | 39824.690 |
| 059-5 | -53182.998 | 39834.129 |
| 059-6 | -53183.897 | 39837.011 |
| 059-7 | -53170.719 | 39857.017 |
| 059-8 | -53157.600 | 39877.023 |

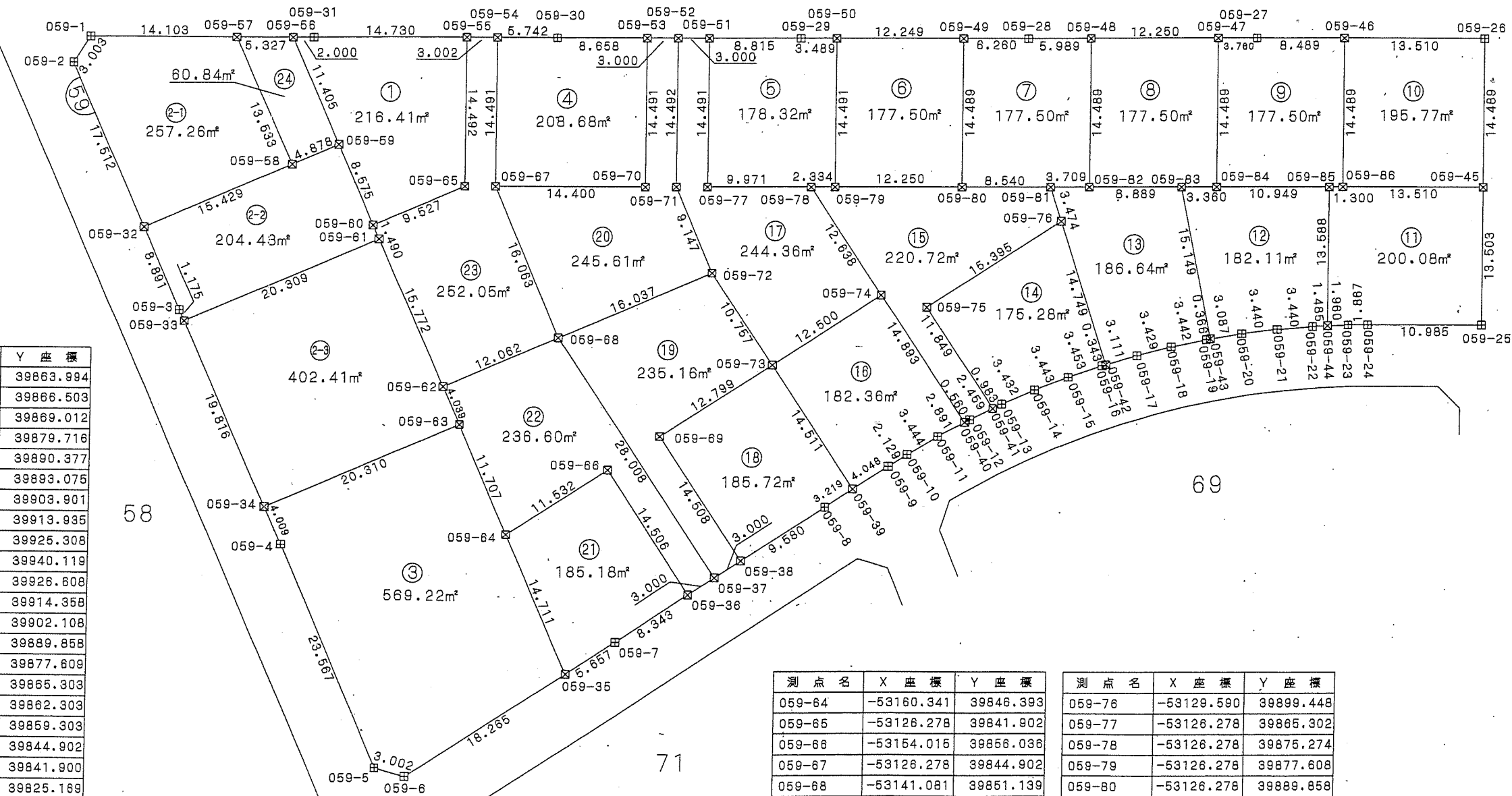
| 測点名    | X座標        | Y座標       |
|--------|------------|-----------|
| 059-9  | -53153.615 | 39883.101 |
| 059-10 | -53152.445 | 39884.880 |
| 059-11 | -53150.670 | 39887.832 |
| 059-12 | -53149.032 | 39890.870 |
| 059-13 | -53147.508 | 39893.957 |
| 059-14 | -53146.128 | 39897.100 |
| 059-15 | -53144.871 | 39900.306 |
| 059-16 | -53143.749 | 39903.572 |
| 059-17 | -53142.761 | 39906.882 |

| 測点名    | X座標        | Y座標       |
|--------|------------|-----------|
| 059-18 | -53141.914 | 39910.205 |
| 059-19 | -53141.200 | 39913.573 |
| 059-20 | -53140.633 | 39916.981 |
| 059-21 | -53140.209 | 39920.395 |
| 059-22 | -53139.928 | 39923.824 |
| 059-23 | -53139.783 | 39927.267 |
| 059-24 | -53139.781 | 39929.134 |
| 059-25 | -53139.781 | 39940.119 |
| 059-26 | -53111.788 | 39940.119 |

| 測点名    | X座標        | Y座標       |
|--------|------------|-----------|
| 059-27 | -53111.788 | 39918.119 |
| 059-28 | -53111.788 | 39896.119 |
| 059-29 | -53111.787 | 39874.119 |
| 059-30 | -53111.786 | 39850.645 |
| 059-31 | -53111.786 | 39827.169 |
| 059-32 | -53130.345 | 39811.118 |
| 059-33 | -53139.569 | 39815.149 |
| 059-34 | -53157.727 | 39823.085 |
| 059-35 | -53173.821 | 39852.288 |



| 測点名    | X座標        | Y座標       |
|--------|------------|-----------|
| 059-36 | -53166.144 | 39863.994 |
| 059-37 | -53164.499 | 39866.503 |
| 059-38 | -53162.854 | 39869.012 |
| 059-39 | -53155.835 | 39879.716 |
| 059-40 | -53149.288 | 39890.377 |
| 059-41 | -53147.943 | 39893.075 |
| 059-42 | -53143.651 | 39903.901 |
| 059-43 | -53141.140 | 39913.935 |
| 059-44 | -53139.866 | 39925.308 |
| 059-45 | -53126.278 | 39940.119 |
| 059-46 | -53111.788 | 39926.608 |
| 059-47 | -53111.788 | 39914.358 |
| 059-48 | -53111.788 | 39902.108 |
| 059-49 | -53111.788 | 39889.858 |
| 059-50 | -53111.787 | 39877.609 |
| 059-51 | -53111.787 | 39865.303 |
| 059-52 | -53111.786 | 39862.303 |
| 059-53 | -53111.786 | 39859.303 |
| 059-54 | -53111.786 | 39844.902 |
| 059-55 | -53111.786 | 39841.900 |
| 059-56 | -53111.785 | 39825.169 |
| 059-57 | -53111.784 | 39819.842 |
| 059-58 | -53124.184 | 39825.284 |
| 059-59 | -53122.236 | 39829.737 |
| 059-60 | -53130.094 | 39833.172 |
| 059-61 | -53131.400 | 39833.789 |
| 059-62 | -53145.912 | 39840.086 |
| 059-63 | -53149.613 | 39841.704 |



| 測点名    | X座標        | Y座標       |
|--------|------------|-----------|
| 059-64 | -53160.341 | 39846.393 |
| 059-65 | -53126.278 | 39841.902 |
| 059-66 | -53154.015 | 39856.038 |
| 059-67 | -53126.278 | 39844.902 |
| 059-68 | -53141.081 | 39851.139 |
| 059-69 | -53150.723 | 39861.053 |
| 059-70 | -53126.277 | 39859.302 |
| 059-71 | -53126.278 | 39862.302 |
| 059-72 | -53134.707 | 39865.855 |
| 059-73 | -53143.702 | 39871.755 |
| 059-74 | -53136.845 | 39882.207 |
| 059-75 | -53136.035 | 39886.578 |

| 測点名    | X座標        | Y座標       |
|--------|------------|-----------|
| 059-76 | -53129.590 | 39899.448 |
| 059-77 | -53126.278 | 39865.302 |
| 059-78 | -53126.278 | 39875.274 |
| 059-79 | -53126.278 | 39877.608 |
| 059-80 | -53126.278 | 39889.858 |
| 059-81 | -53126.278 | 39898.398 |
| 059-82 | -53126.278 | 39902.108 |
| 059-83 | -53126.278 | 39910.997 |
| 059-84 | -53126.278 | 39914.358 |
| 059-85 | -53126.278 | 39925.308 |
| 059-86 | -53126.278 | 39926.608 |

凡例

| 記号 | 境界標の種類   |
|----|----------|
| □  | 県コンクリート杭 |
| □  | 県金属標     |
| 田  | 市コンクリート杭 |
| ⊕  | 市金属標     |
| ⊗  | 民コンクリート杭 |
| ⊗  | 民金属標     |
| ○  | その他      |
| ◎  | 基準点      |

写

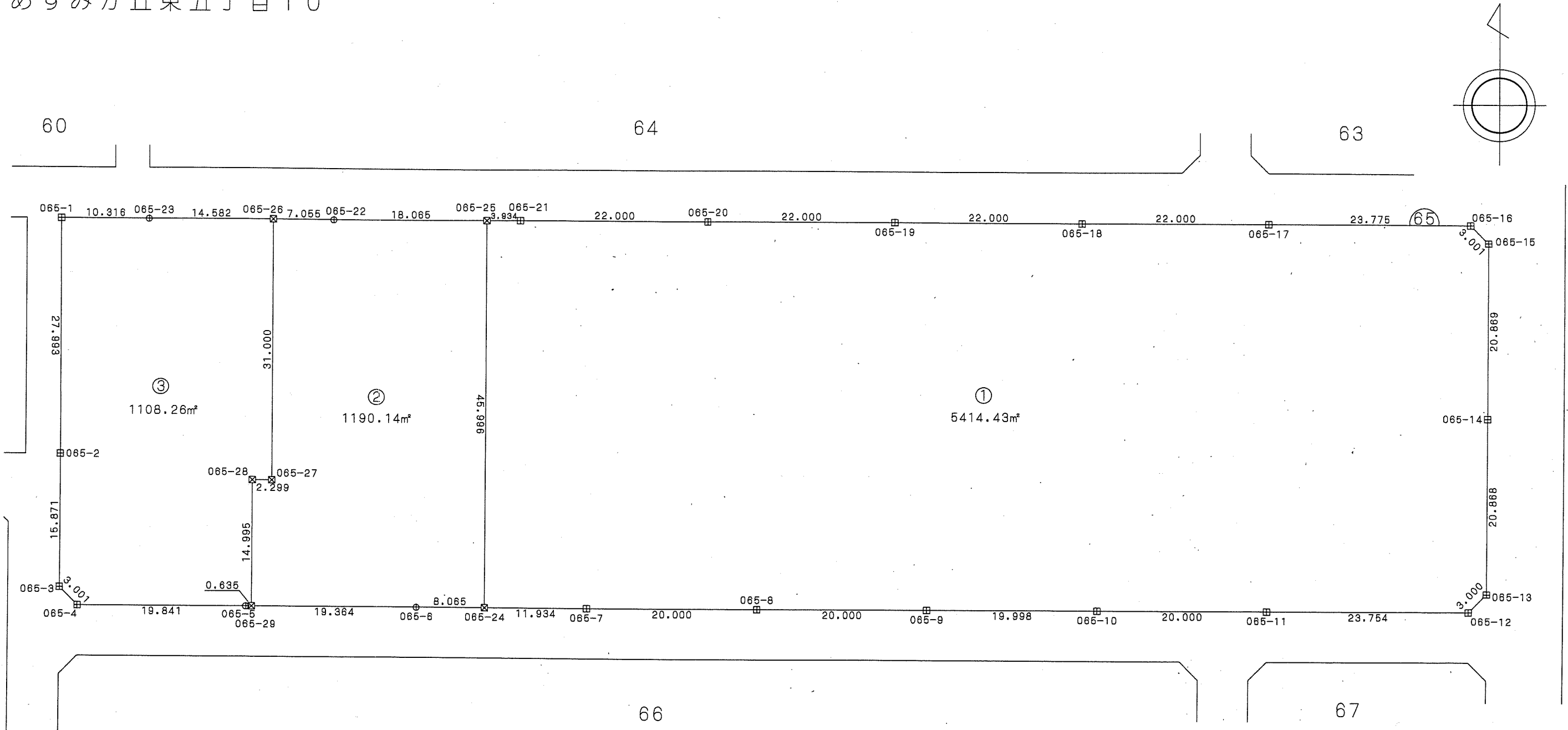
千葉市土気東土地区画整理組合

平成二十一年十一月

# 千葉都市計画事業土気東特定土地区画整理事業 画地出来形確認測量図 (世界測地系)

縮尺1:500 全1葉の1

あすみが丘東五丁目10



座標一覧表

| 測点名    | X座標        | Y座標       |
|--------|------------|-----------|
| 065-1  | -53111.786 | 39944.120 |
| 065-2  | -53139.779 | 39944.129 |
| 065-3  | -53155.651 | 39944.129 |
| 065-4  | -53157.782 | 39946.243 |
| 065-5  | -53157.782 | 39966.084 |
| 065-6  | -53157.782 | 39986.084 |
| 065-7  | -53157.782 | 40006.084 |
| 065-8  | -53157.782 | 40026.084 |
| 065-9  | -53157.783 | 40046.084 |
| 065-10 | -53157.783 | 40066.083 |
| 065-11 | -53157.783 | 40086.083 |

| 測点名    | X座標        | Y座標       |
|--------|------------|-----------|
| 065-12 | -53157.783 | 40109.837 |
| 065-13 | -53155.660 | 40111.958 |
| 065-14 | -53134.792 | 40111.958 |
| 065-15 | -53113.923 | 40111.959 |
| 065-16 | -53111.787 | 40109.850 |
| 065-17 | -53111.787 | 40086.075 |
| 065-18 | -53111.787 | 40064.075 |
| 065-19 | -53111.787 | 40042.075 |
| 065-20 | -53111.786 | 40020.075 |
| 065-21 | -53111.786 | 39998.075 |
| 065-22 | -53111.786 | 39976.075 |
| 065-23 | -53111.786 | 39954.437 |

| 測点名    | X座標        | Y座標       |
|--------|------------|-----------|
| 065-24 | -53157.782 | 39994.150 |
| 065-25 | -53111.786 | 39994.140 |
| 065-26 | -53111.786 | 39969.020 |
| 065-27 | -53142.786 | 39969.020 |
| 065-28 | -53142.786 | 39966.720 |
| 065-29 | -53157.782 | 39966.720 |

凡例

| 記号 | 境界標の種類   |
|----|----------|
| □  | 県コンクリート杭 |
| □  | 県金属標     |
| 田  | 市コンクリート杭 |
| ⊕  | 市金属標     |
| ⊗  | 民コンクリート杭 |
| ⊗  | 民金属標     |
| ○  | その他      |
| ◎  | 基準点      |

写

この位置図は、当該土地区画整理組合が土地区画整理法第103条の規定に基づく換地処分時 (H22.8.1) に伴い作成したものの写しです。(換地処分時に土地権利者に送付したものの写し)

千葉市土気東土地区画整理組合

平成二十一年十一月

千葉市街地開発コンサルタント協同組合

# 千葉県都市計画事業土気東特定土地区画整理事業 画地出来形確認測量図 (世界測地系)

縮尺1:500 全1葉の1

平成二十一年十一月

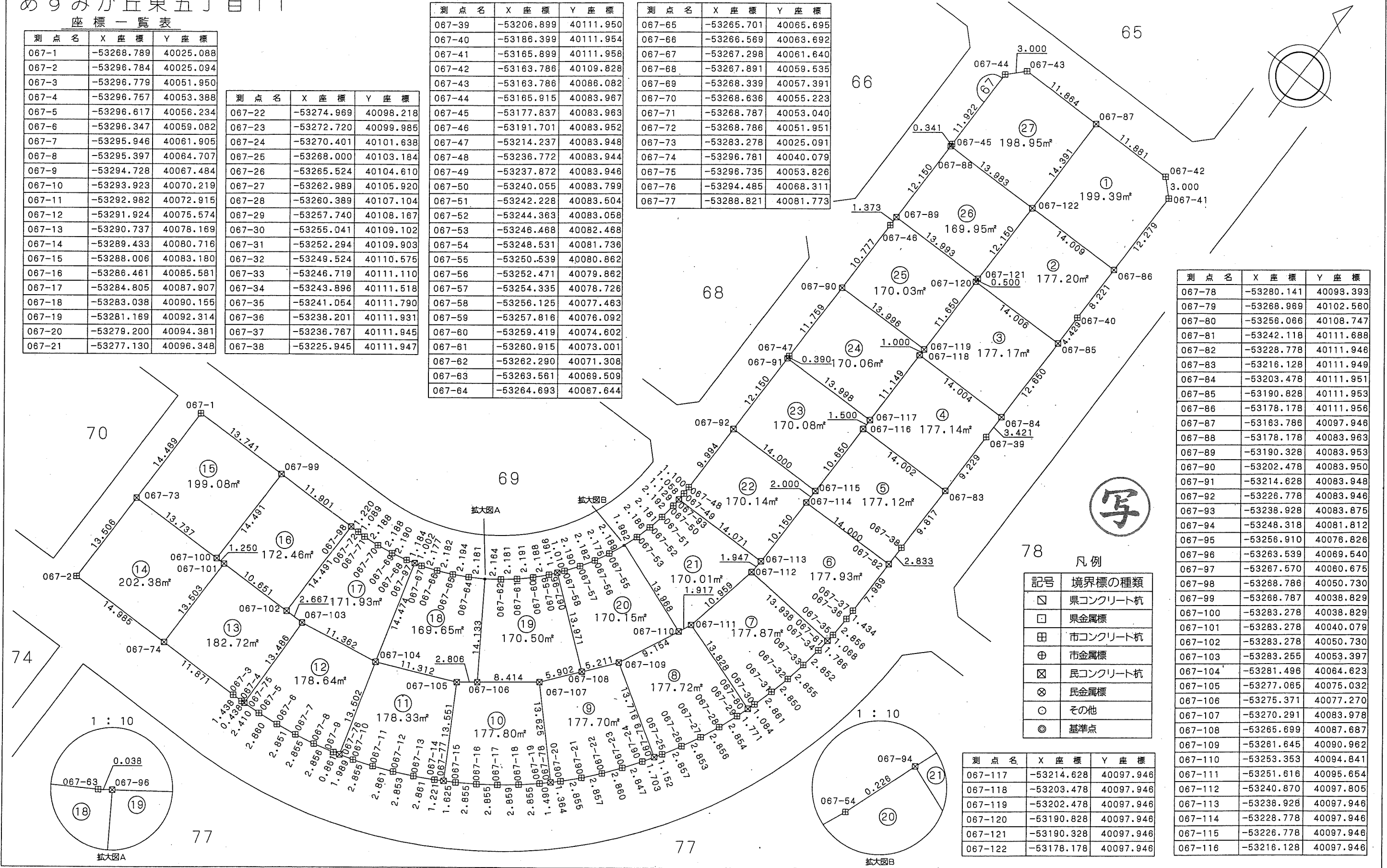
## あすみが丘東五丁目11 座標一覧表

| 測点名    | X座標        | Y座標       |
|--------|------------|-----------|
| 067-1  | -53288.789 | 40025.088 |
| 067-2  | -53296.784 | 40025.094 |
| 067-3  | -53296.779 | 40051.950 |
| 067-4  | -53296.757 | 40053.388 |
| 067-5  | -53296.617 | 40056.234 |
| 067-6  | -53296.347 | 40059.082 |
| 067-7  | -53295.946 | 40061.905 |
| 067-8  | -53295.397 | 40064.707 |
| 067-9  | -53294.728 | 40067.484 |
| 067-10 | -53293.923 | 40070.219 |
| 067-11 | -53292.982 | 40072.915 |
| 067-12 | -53291.924 | 40075.574 |
| 067-13 | -53290.737 | 40078.169 |
| 067-14 | -53289.433 | 40080.716 |
| 067-15 | -53288.006 | 40083.180 |
| 067-16 | -53286.461 | 40085.581 |
| 067-17 | -53284.805 | 40087.907 |
| 067-18 | -53283.038 | 40090.155 |
| 067-19 | -53281.169 | 40092.314 |
| 067-20 | -53279.200 | 40094.381 |
| 067-21 | -53277.130 | 40096.348 |

| 測点名    | X座標        | Y座標       |
|--------|------------|-----------|
| 067-22 | -53274.969 | 40098.218 |
| 067-23 | -53272.720 | 40099.985 |
| 067-24 | -53270.401 | 40101.638 |
| 067-25 | -53268.000 | 40103.184 |
| 067-26 | -53265.524 | 40104.610 |
| 067-27 | -53262.989 | 40105.920 |
| 067-28 | -53260.389 | 40107.104 |
| 067-29 | -53257.740 | 40108.167 |
| 067-30 | -53255.041 | 40109.102 |
| 067-31 | -53252.294 | 40109.903 |
| 067-32 | -53249.524 | 40110.575 |
| 067-33 | -53246.719 | 40111.110 |
| 067-34 | -53243.896 | 40111.518 |
| 067-35 | -53241.054 | 40111.790 |
| 067-36 | -53238.201 | 40111.931 |
| 067-37 | -53236.767 | 40111.945 |
| 067-38 | -53225.945 | 40111.947 |

| 測点名    | X座標        | Y座標       |
|--------|------------|-----------|
| 067-39 | -53206.899 | 40111.950 |
| 067-40 | -53186.399 | 40111.954 |
| 067-41 | -53165.899 | 40111.958 |
| 067-42 | -53163.786 | 40109.828 |
| 067-43 | -53163.786 | 40086.082 |
| 067-44 | -53165.915 | 40083.967 |
| 067-45 | -53177.837 | 40083.963 |
| 067-46 | -53191.701 | 40083.952 |
| 067-47 | -53214.237 | 40083.948 |
| 067-48 | -53236.772 | 40083.944 |
| 067-49 | -53237.872 | 40083.946 |
| 067-50 | -53240.055 | 40083.799 |
| 067-51 | -53242.228 | 40083.504 |
| 067-52 | -53244.363 | 40083.058 |
| 067-53 | -53246.468 | 40082.468 |
| 067-54 | -53248.531 | 40081.736 |
| 067-55 | -53250.539 | 40080.862 |
| 067-56 | -53252.471 | 40079.862 |
| 067-57 | -53254.335 | 40078.726 |
| 067-58 | -53256.125 | 40077.463 |
| 067-59 | -53257.816 | 40076.092 |
| 067-60 | -53259.419 | 40074.602 |
| 067-61 | -53260.915 | 40073.001 |
| 067-62 | -53262.290 | 40071.308 |
| 067-63 | -53263.561 | 40069.509 |
| 067-64 | -53264.693 | 40067.644 |

| 測点名    | X座標        | Y座標       |
|--------|------------|-----------|
| 067-65 | -53265.701 | 40065.695 |
| 067-66 | -53266.569 | 40063.692 |
| 067-67 | -53267.298 | 40061.640 |
| 067-68 | -53267.891 | 40059.535 |
| 067-69 | -53268.339 | 40057.391 |
| 067-70 | -53268.636 | 40055.223 |
| 067-71 | -53268.787 | 40053.040 |
| 067-72 | -53268.786 | 40051.951 |
| 067-73 | -53268.278 | 40025.091 |
| 067-74 | -53296.781 | 40040.079 |
| 067-75 | -53296.735 | 40053.826 |
| 067-76 | -53294.485 | 40068.311 |
| 067-77 | -53288.821 | 40081.773 |



| 測点名     | X座標        | Y座標       |
|---------|------------|-----------|
| 067-78  | -53280.141 | 40093.393 |
| 067-79  | -53268.969 | 40102.560 |
| 067-80  | -53258.066 | 40108.747 |
| 067-81  | -53242.118 | 40111.688 |
| 067-82  | -53228.778 | 40111.946 |
| 067-83  | -53216.128 | 40111.949 |
| 067-84  | -53203.478 | 40111.951 |
| 067-85  | -53190.828 | 40111.953 |
| 067-86  | -53178.178 | 40111.956 |
| 067-87  | -53163.786 | 40097.946 |
| 067-88  | -53178.178 | 40083.963 |
| 067-89  | -53190.328 | 40083.953 |
| 067-90  | -53202.478 | 40083.950 |
| 067-91  | -53214.628 | 40083.948 |
| 067-92  | -53226.778 | 40083.946 |
| 067-93  | -53238.928 | 40083.875 |
| 067-94  | -53248.318 | 40081.812 |
| 067-95  | -53256.910 | 40076.826 |
| 067-96  | -53263.539 | 40069.540 |
| 067-97  | -53267.570 | 40060.675 |
| 067-98  | -53268.786 | 40050.730 |
| 067-99  | -53268.787 | 40038.829 |
| 067-100 | -53283.278 | 40038.829 |
| 067-101 | -53283.278 | 40040.079 |
| 067-102 | -53283.278 | 40050.730 |
| 067-103 | -53283.255 | 40053.397 |
| 067-104 | -53281.496 | 40064.623 |
| 067-105 | -53277.065 | 40075.032 |
| 067-106 | -53275.371 | 40077.270 |
| 067-107 | -53270.291 | 40083.978 |
| 067-108 | -53265.699 | 40087.687 |
| 067-109 | -53261.645 | 40090.962 |
| 067-110 | -53253.353 | 40094.841 |
| 067-111 | -53251.616 | 40095.654 |
| 067-112 | -53240.870 | 40097.805 |
| 067-113 | -53238.928 | 40097.946 |
| 067-114 | -53228.778 | 40097.946 |
| 067-115 | -53226.778 | 40097.946 |
| 067-116 | -53216.128 | 40097.946 |

凡例

| 記号 | 境界標の種類   |
|----|----------|
| □  | 県コンクリート杭 |
| □  | 県金属標     |
| 田  | 市コンクリート杭 |
| ⊕  | 市金属標     |
| ⊗  | 民コンクリート杭 |
| ⊗  | 民金属標     |
| ○  | その他      |
| ◎  | 基準点      |

| 測点名     | X座標        | Y座標       |
|---------|------------|-----------|
| 067-117 | -53214.628 | 40097.946 |
| 067-118 | -53203.478 | 40097.946 |
| 067-119 | -53202.478 | 40097.946 |
| 067-120 | -53190.828 | 40097.946 |
| 067-121 | -53190.328 | 40097.946 |
| 067-122 | -53178.178 | 40097.946 |

千葉県土気東土地区画整理組合

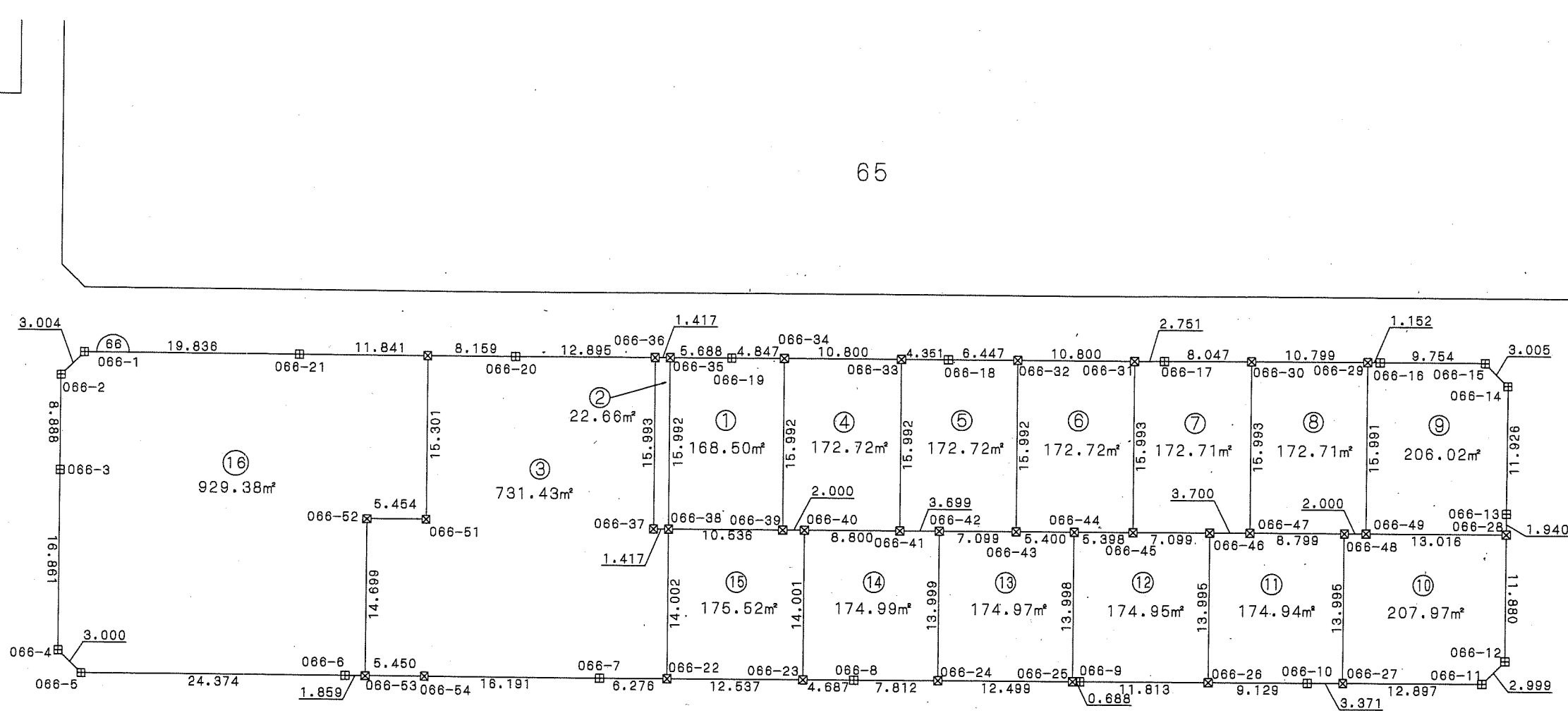
千葉県街地開発コンサルタント協同組合

この位置図は、当該土地区画整理組合が土地区画整理法第103条の規定に基づく換地処分時 (H22.8.1) に伴い作成したものの写しです。(換地処分時に土地権利者に送付したものの写し)

# 千葉都市計画事業土気東特定土地区画整理事業 画地出来形確認測量図 (世界測地系)

縮尺1:500 全1葉の1

あすみが丘東五丁目12



座標一覧表

| 測点名    | X座標        | Y座標       | 測点名    | X座標        | Y座標       | 測点名    | X座標        | Y座標       | 測点名    | X座標        | Y座標       |
|--------|------------|-----------|--------|------------|-----------|--------|------------|-----------|--------|------------|-----------|
| 066-1  | -53163.784 | 39946.248 | 066-18 | -53163.785 | 40026.084 | 066-35 | -53163.785 | 40000.396 | 066-50 | -53163.784 | 39977.925 |
| 066-2  | -53165.911 | 39944.126 | 066-19 | -53163.785 | 40006.084 | 066-36 | -53163.785 | 39998.979 | 066-51 | -53179.085 | 39977.929 |
| 066-3  | -53174.799 | 39944.127 | 066-20 | -53163.785 | 39986.084 | 066-37 | -53179.778 | 39998.979 | 066-52 | -53179.085 | 39972.475 |
| 066-4  | -53191.660 | 39944.128 | 066-21 | -53163.784 | 39986.084 | 066-38 | -53179.778 | 40000.396 | 066-53 | -53193.784 | 39972.478 |
| 066-5  | -53193.786 | 39946.245 | 066-22 | -53193.780 | 40000.395 | 066-39 | -53179.778 | 40010.932 | 066-54 | -53193.782 | 39977.928 |
| 066-6  | -53193.783 | 39970.619 | 066-23 | -53193.779 | 40012.932 | 066-40 | -53179.778 | 40012.932 |        |            |           |
| 066-7  | -53193.781 | 39994.119 | 066-24 | -53193.777 | 40025.431 | 066-41 | -53179.778 | 40021.732 |        |            |           |
| 066-8  | -53193.778 | 40017.619 | 066-25 | -53193.776 | 40037.930 | 066-42 | -53179.778 | 40025.432 |        |            |           |
| 066-9  | -53193.775 | 40038.618 | 066-26 | -53193.774 | 40050.431 | 066-43 | -53179.778 | 40032.532 |        |            |           |
| 066-10 | -53193.773 | 40059.560 | 066-27 | -53193.774 | 40062.931 | 066-44 | -53179.778 | 40037.932 |        |            |           |
| 066-11 | -53193.778 | 40075.828 | 066-28 | -53179.778 | 40077.948 | 066-45 | -53179.778 | 40043.331 |        |            |           |
| 066-12 | -53191.658 | 40077.950 | 066-29 | -53163.786 | 40064.931 | 066-46 | -53179.778 | 40050.431 |        |            |           |
| 066-13 | -53177.837 | 40077.948 | 066-30 | -53163.785 | 40054.132 | 066-47 | -53179.778 | 40054.131 |        |            |           |
| 066-14 | -53165.911 | 40077.962 | 066-31 | -53163.785 | 40043.333 | 066-48 | -53179.778 | 40062.931 |        |            |           |
| 066-15 | -53163.786 | 40075.837 | 066-32 | -53163.785 | 40032.532 | 066-49 | -53179.778 | 40064.931 |        |            |           |
| 066-16 | -53163.786 | 40066.083 | 066-33 | -53163.785 | 40021.732 |        |            |           |        |            |           |
| 066-17 | -53163.785 | 40046.084 | 066-34 | -53163.785 | 40010.932 |        |            |           |        |            |           |

凡例

| 記号 | 境界標の種類   |
|----|----------|
| □  | 県コンクリート杭 |
| □  | 県金属標     |
| 田  | 市コンクリート杭 |
| ⊕  | 市金属標     |
| ⊗  | 民コンクリート杭 |
| ⊗  | 民金属標     |
| ○  | その他      |
| ◎  | 基準点      |

写

この位置図は、当該土地区画整理組合が土地区画整理法第103条の規定に基づく換地処分時（H22.8.1）に伴い作成したものの写しです。（換地処分時に土地権利者に送付したものの写し）

千葉市土気東土地区画整理組合

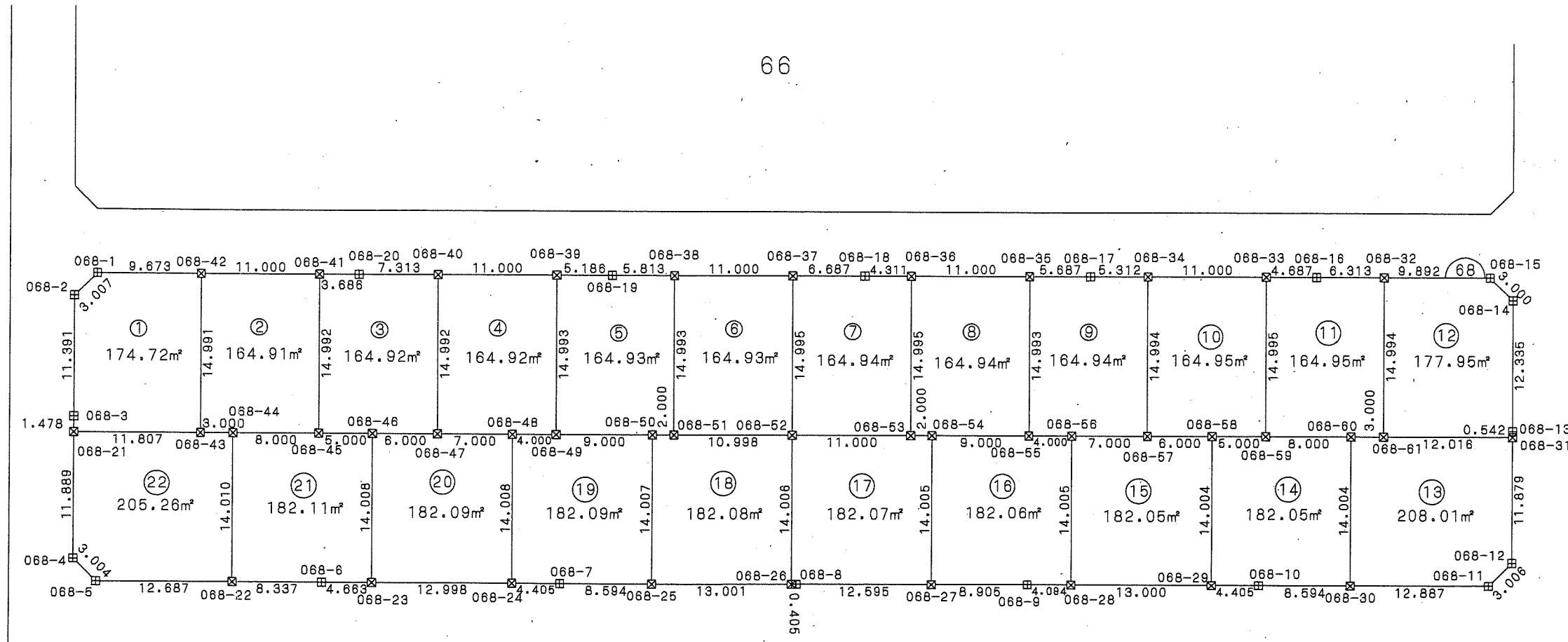
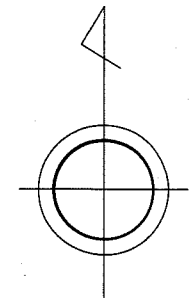
平成二十一年十一月

千葉市街地開発コンサルタント協同組合

# 千葉都市計画事業土気東特定土地区画整理事業 画地出来形確認測量図 (世界測地系)

縮尺1:500 全1葉の1

あすみが丘東五丁目13



座標一覧表

| 測点名    | X座標        | Y座標       |
|--------|------------|-----------|
| 068-1  | -53199.786 | 39946.259 |
| 068-2  | -53201.908 | 39944.128 |
| 068-3  | -53213.299 | 39944.125 |
| 068-4  | -53226.667 | 39944.122 |
| 068-5  | -53228.793 | 39946.245 |
| 068-6  | -53228.786 | 39967.269 |
| 068-7  | -53228.786 | 39989.336 |
| 068-8  | -53228.784 | 40011.336 |
| 068-9  | -53228.783 | 40032.836 |
| 068-10 | -53228.782 | 40054.336 |
| 068-11 | -53228.781 | 40075.816 |
| 068-12 | -53226.657 | 40077.946 |

| 測点名    | X座標        | Y座標       |
|--------|------------|-----------|
| 068-13 | -53214.235 | 40077.948 |
| 068-14 | -53201.900 | 40077.950 |
| 068-15 | -53199.784 | 40075.823 |
| 068-16 | -53199.782 | 40059.618 |
| 068-17 | -53199.783 | 40038.618 |
| 068-18 | -53199.782 | 40017.619 |
| 068-19 | -53199.784 | 39994.119 |
| 068-20 | -53199.785 | 39970.619 |
| 068-21 | -53214.778 | 39944.125 |
| 068-22 | -53228.789 | 39958.932 |
| 068-23 | -53228.786 | 39971.932 |
| 068-24 | -53228.786 | 39984.931 |
| 068-25 | -53228.785 | 39997.930 |

| 測点名    | X座標        | Y座標       |
|--------|------------|-----------|
| 068-26 | -53228.784 | 40010.931 |
| 068-27 | -53228.783 | 40023.931 |
| 068-28 | -53228.783 | 40036.931 |
| 068-29 | -53228.782 | 40049.931 |
| 068-30 | -53228.782 | 40062.931 |
| 068-31 | -53214.778 | 40077.948 |
| 068-32 | -53199.783 | 40065.931 |
| 068-33 | -53199.782 | 40054.931 |
| 068-34 | -53199.783 | 40043.931 |
| 068-35 | -53199.784 | 40032.931 |
| 068-36 | -53199.782 | 40021.931 |
| 068-37 | -53199.783 | 40010.932 |
| 068-38 | -53199.784 | 39999.932 |

| 測点名    | X座標        | Y座標       |
|--------|------------|-----------|
| 068-39 | -53199.784 | 39988.932 |
| 068-40 | -53199.785 | 39977.932 |
| 068-41 | -53199.785 | 39966.932 |
| 068-42 | -53199.786 | 39955.932 |
| 068-43 | -53214.778 | 39955.932 |
| 068-44 | -53214.778 | 39958.932 |
| 068-45 | -53214.778 | 39966.932 |
| 068-46 | -53214.778 | 39971.932 |
| 068-47 | -53214.778 | 39977.932 |
| 068-48 | -53214.778 | 39984.932 |
| 068-49 | -53214.778 | 39988.932 |
| 068-50 | -53214.778 | 39997.932 |
| 068-51 | -53214.778 | 39999.932 |

| 測点名    | X座標        | Y座標       |
|--------|------------|-----------|
| 068-52 | -53214.778 | 40010.931 |
| 068-53 | -53214.778 | 40021.931 |
| 068-54 | -53214.778 | 40023.931 |
| 068-55 | -53214.778 | 40032.931 |
| 068-56 | -53214.778 | 40036.931 |
| 068-57 | -53214.778 | 40043.931 |
| 068-58 | -53214.778 | 40049.931 |
| 068-59 | -53214.778 | 40054.931 |
| 068-60 | -53214.778 | 40062.931 |
| 068-61 | -53214.778 | 40065.931 |

凡例

| 記号 | 境界標の種類   |
|----|----------|
| ☒  | 県コンクリート杭 |
| □  | 県金属標     |
| 田  | 市コンクリート杭 |
| ⊕  | 市金属標     |
| ⊗  | 民コンクリート杭 |
| ⊗  | 民金属標     |
| ○  | その他      |
| ◎  | 基準点      |



千葉市土気東土地区画整理組合

この位置図は、当該土地区画整理組合が土地区画整理法第103条の規定に基づく換地処分時（H22.8.1）に伴い作成したものの写しです。（換地処分時に土地権利者に送付したものの写し）

平成二十一年十一月

千葉市街地開発コンサルタント協同組合

# 千葉県都市計画事業土気東特定土地区画整理事業 画地出来形確認測量図 (世界測地系)

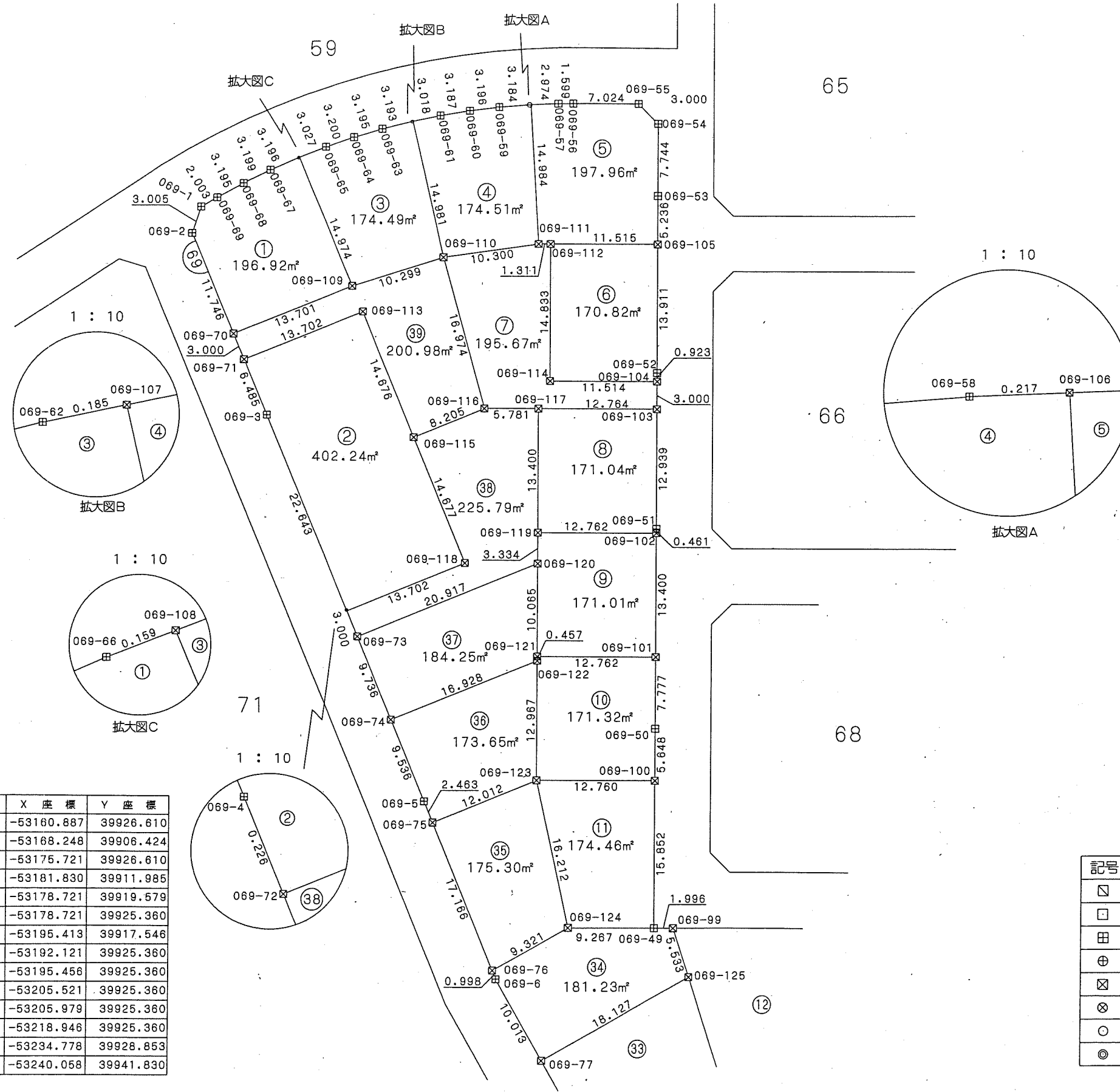
縮尺1:500 全2葉の1

平成二十一年十一月

あすみが丘東五丁目14

座標一覧表

| 測点名     | X座標        | Y座標       |
|---------|------------|-----------|
| 069-1   | -53156.936 | 39889.091 |
| 069-2   | -53159.792 | 39888.158 |
| 069-3   | -53179.443 | 39896.199 |
| 069-4   | -53200.397 | 39904.781 |
| 069-5   | -53221.218 | 39913.309 |
| 069-6   | -53240.308 | 39921.127 |
| 069-49  | -53234.798 | 39938.120 |
| 069-50  | -53213.298 | 39938.122 |
| 069-51  | -53191.660 | 39938.124 |
| 069-52  | -53174.798 | 39938.126 |
| 069-53  | -53155.651 | 39938.127 |
| 069-54  | -53147.907 | 39938.128 |
| 069-55  | -53145.786 | 39936.006 |
| 069-56  | -53145.792 | 39928.982 |
| 069-57  | -53145.804 | 39927.383 |
| 069-58  | -53145.938 | 39924.194 |
| 069-59  | -53146.205 | 39921.021 |
| 069-60  | -53146.601 | 39917.849 |
| 069-61  | -53147.132 | 39914.706 |
| 069-62  | -53147.784 | 39911.570 |
| 069-63  | -53148.568 | 39908.474 |
| 069-64  | -53149.477 | 39905.410 |
| 069-65  | -53150.533 | 39902.389 |
| 069-66  | -53151.690 | 39899.420 |
| 069-67  | -53152.982 | 39896.496 |
| 069-68  | -53154.388 | 39893.622 |
| 069-69  | -53155.913 | 39890.814 |
| 069-70  | -53170.663 | 39892.607 |
| 069-71  | -53173.440 | 39893.743 |
| 069-72  | -53200.606 | 39904.866 |
| 069-73  | -53203.383 | 39906.003 |
| 069-74  | -53212.393 | 39909.694 |
| 069-75  | -53223.498 | 39914.243 |
| 069-76  | -53239.384 | 39920.749 |
| 069-77  | -53249.016 | 39926.070 |
| 069-99  | -53234.797 | 39940.116 |
| 069-100 | -53218.946 | 39938.121 |
| 069-101 | -53205.521 | 39938.122 |
| 069-102 | -53192.121 | 39938.123 |
| 069-103 | -53178.721 | 39938.125 |
| 069-104 | -53175.721 | 39938.125 |
| 069-105 | -53160.887 | 39938.126 |
| 069-106 | -53145.929 | 39924.411 |
| 069-107 | -53147.746 | 39911.751 |
| 069-108 | -53151.632 | 39899.568 |
| 069-109 | -53165.471 | 39905.287 |
| 069-110 | -53162.348 | 39915.102 |
| 069-111 | -53160.887 | 39925.298 |
| 069-112 | -53160.887 | 39926.610 |
| 069-113 | -53168.248 | 39906.424 |
| 069-114 | -53175.721 | 39926.610 |
| 069-115 | -53181.830 | 39911.985 |
| 069-116 | -53178.721 | 39919.579 |
| 069-117 | -53178.721 | 39925.360 |
| 069-118 | -53195.413 | 39917.546 |
| 069-119 | -53192.121 | 39925.360 |
| 069-120 | -53195.456 | 39925.360 |
| 069-121 | -53205.521 | 39925.360 |
| 069-122 | -53205.979 | 39925.360 |
| 069-123 | -53218.946 | 39925.360 |
| 069-124 | -53234.778 | 39928.853 |
| 069-125 | -53240.058 | 39941.830 |



写

凡例

| 記号 | 境界標の種類   |
|----|----------|
| □  | 県コンクリート杭 |
| □  | 県金属標     |
| 田  | 市コンクリート杭 |
| ⊕  | 市金属標     |
| ⊗  | 民コンクリート杭 |
| ⊗  | 民金属標     |
| ○  | その他      |
| ◎  | 基準点      |

千葉県土気東土地区画整理組合

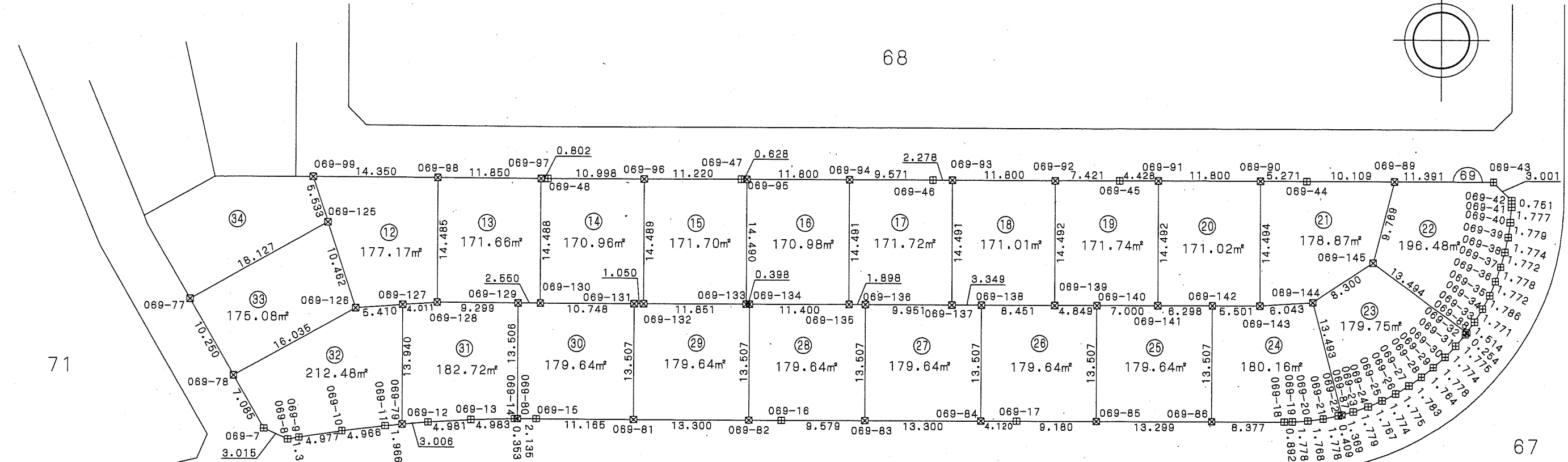
この位置図は、当該土地区画整理組合が土地区画整理法第103条の規定に基づく換地処分時 (H22.8.1) に伴い作成したものの写しです。(換地処分時に土地権利者に送付したものの写し)

千葉県街地開発コンサルタント協同組合

# 千葉県都市計画事業土気東特定土地区画整理事業 画地出来形確認測量図 (世界測地系)

縮尺1:500 全2葉の2

あすみが丘東五丁目14



凡例

| 記号 | 境界標の種類   |
|----|----------|
| □  | 県コンクリート杭 |
| □  | 県金属標     |
| 田  | 市コンクリート杭 |
| ⊕  | 市金属標     |
| ⊗  | 民コンクリート杭 |
| ⊗  | 民金属標     |
| ○  | その他      |
| ◎  | 基準点      |



座標一覧表

| 測点名    | X座標        | Y座標       |
|--------|------------|-----------|
| 069-7  | -53264.092 | 39934.628 |
| 069-8  | -53265.353 | 39937.367 |
| 069-9  | -53265.105 | 39938.662 |
| 069-10 | -53264.334 | 39943.578 |
| 069-11 | -53263.712 | 39948.506 |
| 069-12 | -53263.248 | 39953.457 |
| 069-13 | -53262.936 | 39958.429 |
| 069-14 | -53262.784 | 39963.410 |
| 069-15 | -53262.785 | 39965.899 |
| 069-18 | -53262.785 | 39994.084 |
| 069-17 | -53262.785 | 40021.084 |
| 069-18 | -53262.785 | 40051.941 |
| 069-19 | -53262.789 | 40052.833 |
| 069-20 | -53262.647 | 40054.607 |
| 069-21 | -53262.407 | 40056.959 |

| 測点名    | X座標        | Y座標       |
|--------|------------|-----------|
| 069-22 | -53262.046 | 40068.100 |
| 069-23 | -53261.658 | 40069.811 |
| 069-24 | -53260.969 | 40081.490 |
| 069-25 | -53260.266 | 40063.112 |
| 069-26 | -53259.447 | 40064.886 |
| 069-27 | -53258.623 | 40066.202 |
| 069-28 | -53257.495 | 40067.860 |
| 069-29 | -53256.384 | 40069.031 |
| 069-30 | -53255.173 | 40070.334 |
| 069-31 | -53253.872 | 40071.541 |
| 069-32 | -53252.494 | 40072.661 |
| 069-33 | -53251.050 | 40073.684 |
| 069-34 | -53249.638 | 40074.608 |
| 069-35 | -53247.950 | 40075.427 |
| 069-36 | -53246.323 | 40076.131 |
| 069-37 | -53244.648 | 40078.728 |

| 測点名    | X座標        | Y座標       |
|--------|------------|-----------|
| 069-38 | -53242.941 | 40077.204 |
| 069-39 | -53241.205 | 40077.572 |
| 069-40 | -53239.441 | 40077.807 |
| 069-41 | -53237.668 | 40077.928 |
| 069-42 | -53236.917 | 40077.944 |
| 069-43 | -53234.781 | 40075.836 |
| 069-44 | -53234.783 | 40054.336 |
| 069-45 | -53234.785 | 40032.836 |
| 069-46 | -53234.786 | 40011.336 |
| 069-47 | -53234.788 | 39989.336 |
| 069-48 | -53234.790 | 39967.118 |
| 069-77 | -53249.016 | 39926.070 |
| 069-78 | -53257.930 | 39931.130 |
| 069-79 | -53263.528 | 39950.464 |
| 069-80 | -53262.784 | 39963.764 |
| 069-81 | -53262.785 | 39977.064 |

| 測点名    | X座標        | Y座標       |
|--------|------------|-----------|
| 069-82 | -53262.785 | 39990.364 |
| 069-83 | -53262.785 | 40003.664 |
| 069-84 | -53262.785 | 40016.964 |
| 069-85 | -53262.785 | 40030.264 |
| 069-86 | -53262.785 | 40043.564 |
| 069-87 | -53261.933 | 40058.494 |
| 069-88 | -53262.286 | 40072.808 |
| 069-89 | -53234.782 | 40064.445 |
| 069-90 | -53234.783 | 40049.065 |
| 069-91 | -53234.785 | 40037.265 |
| 069-92 | -53234.785 | 40025.415 |
| 069-93 | -53234.786 | 40013.615 |
| 069-94 | -53234.787 | 40001.765 |
| 069-95 | -53234.788 | 39989.965 |
| 069-96 | -53234.789 | 39978.116 |
| 069-97 | -53234.790 | 39966.316 |

| 測点名     | X座標        | Y座標       |
|---------|------------|-----------|
| 069-98  | -53234.793 | 39954.466 |
| 069-99  | -53234.797 | 39940.116 |
| 069-125 | -53240.058 | 39941.830 |
| 069-126 | -53250.006 | 39945.071 |
| 069-127 | -53249.588 | 39950.465 |
| 069-128 | -53249.278 | 39954.465 |
| 069-129 | -53249.278 | 39963.764 |
| 069-130 | -53249.278 | 39966.316 |
| 069-131 | -53249.278 | 39977.064 |
| 069-132 | -53249.278 | 39978.115 |
| 069-133 | -53249.278 | 39989.966 |
| 069-134 | -53249.278 | 39990.364 |
| 069-135 | -53249.278 | 40001.765 |
| 069-136 | -53249.278 | 40003.664 |
| 069-137 | -53249.278 | 40013.615 |
| 069-138 | -53249.278 | 40016.964 |

| 測点名     | X座標        | Y座標       |
|---------|------------|-----------|
| 069-139 | -53249.278 | 40025.415 |
| 069-140 | -53249.278 | 40030.264 |
| 069-141 | -53249.278 | 40037.265 |
| 069-142 | -53249.278 | 40043.564 |
| 069-143 | -53249.278 | 40049.065 |
| 069-144 | -53248.875 | 40055.095 |
| 069-145 | -53244.235 | 40061.978 |

この位置図は、当該土地区画整理組合が土地区画整理法第103条の規定に基づく換地処分時（H22.8.1）に伴い作成したものの写しです。（換地処分時に土地権利者に送付したものの写し）

千葉県土気東土地区画整理組合

平成二十一年十一月

千葉県市街地開発コンサルタント協同組合

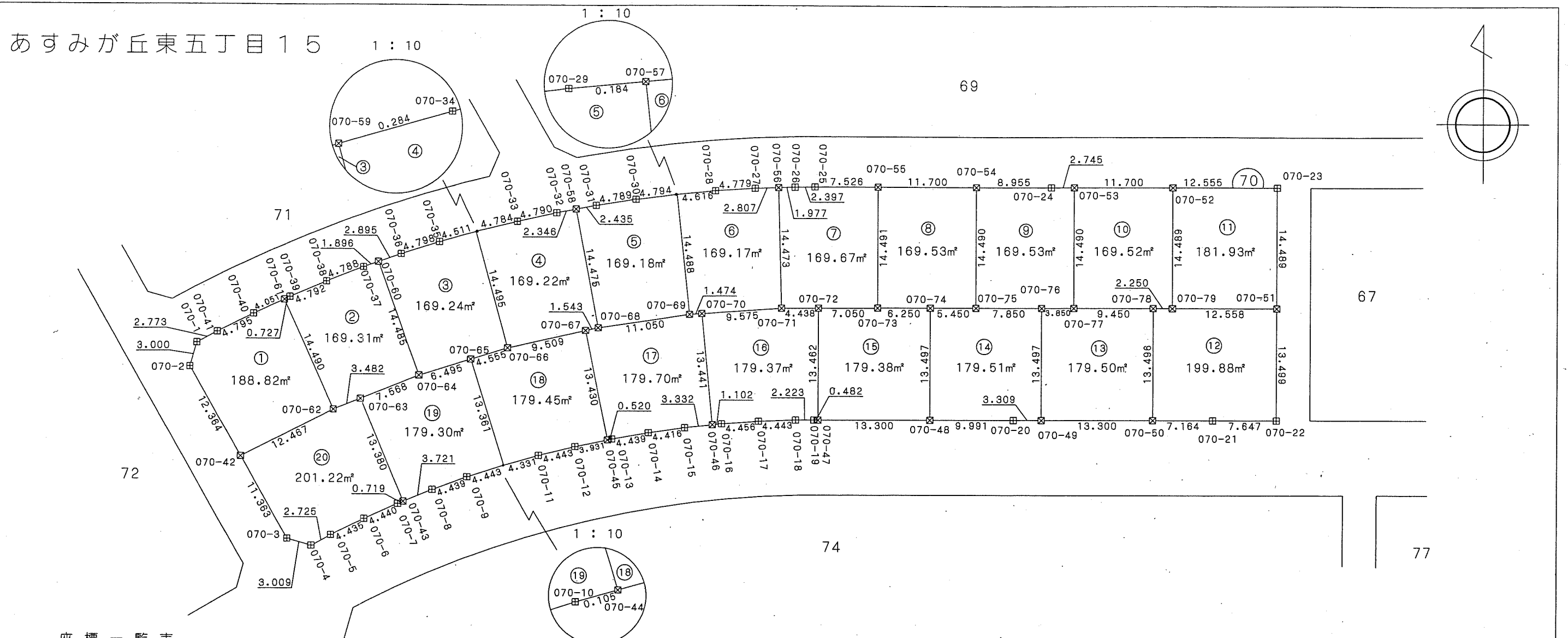


# 千葉県都市計画事業土気東特定土地区画整理事業 画地出来形確認測量図 (世界測地系)

縮尺1:500 全1葉の1

平成二十一年十一月

あすみが丘東五丁目15



座標一覧表

| 測点名    | X座標        | Y座標       |
|--------|------------|-----------|
| 070-1  | -53287.679 | 39892.077 |
| 070-2  | -53290.564 | 39891.254 |
| 070-3  | -53311.227 | 39902.915 |
| 070-4  | -53312.066 | 39905.805 |
| 070-5  | -53310.765 | 39908.199 |
| 070-6  | -53308.800 | 39912.175 |
| 070-7  | -53306.967 | 39916.219 |
| 070-8  | -53305.287 | 39920.329 |
| 070-9  | -53303.752 | 39924.494 |
| 070-10 | -53302.365 | 39928.715 |
| 070-11 | -53301.131 | 39932.976 |
| 070-12 | -53300.054 | 39937.287 |
| 070-13 | -53299.114 | 39941.637 |
| 070-14 | -53298.337 | 39946.007 |
| 070-15 | -53297.719 | 39950.380 |
| 070-16 | -53297.247 | 39954.789 |
| 070-17 | -53296.935 | 39959.234 |
| 070-18 | -53296.777 | 39963.674 |
| 070-19 | -53296.775 | 39965.897 |

| 測点名    | X座標        | Y座標       |
|--------|------------|-----------|
| 070-20 | -53296.775 | 39989.670 |
| 070-21 | -53296.774 | 40013.443 |
| 070-22 | -53296.777 | 40021.090 |
| 070-23 | -53268.789 | 40021.084 |
| 070-24 | -53268.788 | 39994.084 |
| 070-25 | -53268.787 | 39965.903 |
| 070-26 | -53268.809 | 39963.506 |
| 070-27 | -53268.950 | 39958.724 |
| 070-28 | -53269.251 | 39953.954 |
| 070-29 | -53269.699 | 39949.175 |
| 070-30 | -53270.291 | 39944.418 |
| 070-31 | -53271.036 | 39939.687 |
| 070-32 | -53271.923 | 39934.989 |
| 070-33 | -53272.960 | 39930.313 |
| 070-34 | -53274.134 | 39925.675 |
| 070-35 | -53275.462 | 39921.067 |
| 070-36 | -53276.932 | 39916.500 |
| 070-37 | -53278.535 | 39911.985 |
| 070-38 | -53280.282 | 39907.527 |

| 測点名    | X座標        | Y座標       |
|--------|------------|-----------|
| 070-39 | -53282.176 | 39903.125 |
| 070-40 | -53284.199 | 39898.797 |
| 070-41 | -53286.355 | 39894.514 |
| 070-42 | -53301.331 | 39897.331 |
| 070-43 | -53306.695 | 39916.885 |
| 070-44 | -53302.336 | 39928.816 |
| 070-45 | -53299.224 | 39941.129 |
| 070-46 | -53297.364 | 39953.693 |
| 070-47 | -53296.775 | 39966.379 |
| 070-48 | -53296.775 | 39979.679 |
| 070-49 | -53296.775 | 39992.979 |
| 070-50 | -53296.774 | 40006.279 |
| 070-51 | -53283.278 | 40021.087 |
| 070-52 | -53268.789 | 40008.529 |
| 070-53 | -53268.788 | 39996.829 |
| 070-54 | -53268.788 | 39985.129 |
| 070-55 | -53268.787 | 39973.429 |
| 070-56 | -53268.867 | 39961.530 |
| 070-57 | -53269.682 | 39949.358 |

| 測点名    | X座標        | Y座標       |
|--------|------------|-----------|
| 070-58 | -53271.488 | 39937.294 |
| 070-59 | -53274.213 | 39925.402 |
| 070-60 | -53277.900 | 39913.772 |
| 070-61 | -53282.484 | 39902.467 |
| 070-62 | -53295.683 | 39908.445 |
| 070-63 | -53294.373 | 39911.671 |
| 070-64 | -53291.527 | 39918.683 |
| 070-65 | -53289.569 | 39924.876 |
| 070-66 | -53288.196 | 39929.219 |
| 070-67 | -53286.057 | 39938.484 |
| 070-68 | -53285.710 | 39939.987 |
| 070-69 | -53284.086 | 39950.917 |
| 070-70 | -53283.986 | 39952.388 |
| 070-71 | -53283.334 | 39961.941 |
| 070-72 | -53283.313 | 39966.379 |
| 070-73 | -53283.278 | 39973.429 |
| 070-74 | -53283.278 | 39979.679 |
| 070-75 | -53283.278 | 39985.129 |
| 070-76 | -53283.278 | 39992.979 |

| 測点名    | X座標        | Y座標       |
|--------|------------|-----------|
| 070-77 | -53283.278 | 39996.829 |
| 070-78 | -53283.278 | 40006.279 |
| 070-79 | -53283.278 | 40008.529 |



凡例

| 記号 | 境界標の種類   |
|----|----------|
| □  | 県コンクリート杭 |
| □  | 県金属標     |
| 田  | 市コンクリート杭 |
| ⊕  | 市金属標     |
| ⊗  | 民コンクリート杭 |
| ⊗  | 民金属標     |
| ○  | その他      |
| ◎  | 基準点      |

千葉県土気東土地区画整理組合

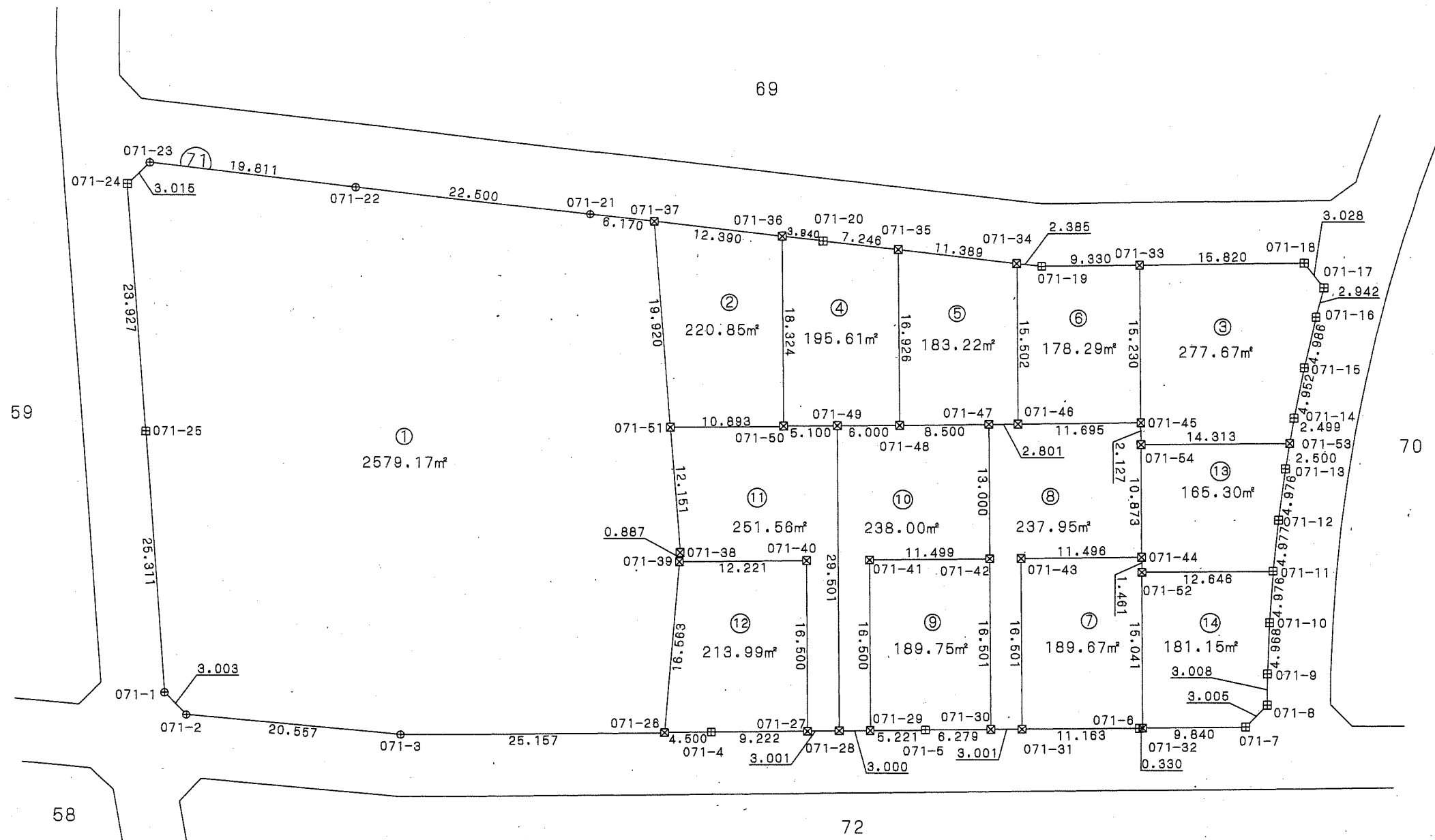
この位置図は、当該土地区画整理組合が土地区画整理法第103条の規定に基づく換地処分時（H22.8.1）に伴い作成したものの写しです。（換地処分時に土地権利者に送付したものの写し）

# 千葉都市計画事業土気東特定土地区画整理事業 画地出来形確認測量図 (世界測地系)

縮尺1:500 全1葉の1

平成二十一年十一月

あすみが丘東五丁目16



写

凡例

| 記号 | 境界標の種類   |
|----|----------|
| □  | 県コンクリート杭 |
| □  | 県金属標     |
| 田  | 市コンクリート杭 |
| ⊕  | 市金属標     |
| ⊗  | 民コンクリート杭 |
| ⊗  | 民金属標     |
| ○  | その他      |
| ◎  | 基準点      |

座標一覧表

| 測点名    | X座標        | Y座標       |
|--------|------------|-----------|
| 071-1  | -53189.620 | 39839.144 |
| 071-2  | -53192.498 | 39838.286 |
| 071-3  | -53211.330 | 39846.529 |
| 071-4  | -53237.157 | 39861.107 |
| 071-5  | -53254.960 | 39871.158 |
| 071-6  | -53272.762 | 39881.205 |
| 071-7  | -53281.619 | 39886.204 |
| 071-8  | -53282.453 | 39889.091 |
| 071-9  | -53281.012 | 39891.731 |
| 071-10 | -53278.775 | 39896.167 |
| 071-11 | -53276.673 | 39900.677 |

| 測点名    | X座標        | Y座標       |
|--------|------------|-----------|
| 071-12 | -53274.712 | 39905.251 |
| 071-13 | -53272.898 | 39909.885 |
| 071-14 | -53271.214 | 39914.591 |
| 071-15 | -53269.704 | 39919.307 |
| 071-16 | -53268.323 | 39924.098 |
| 071-17 | -53267.600 | 39926.950 |
| 071-18 | -53264.815 | 39928.138 |
| 071-19 | -53242.949 | 39916.713 |
| 071-20 | -53223.488 | 39907.747 |
| 071-21 | -53202.674 | 39899.220 |
| 071-22 | -53181.852 | 39890.693 |
| 071-23 | -53163.514 | 39883.197 |

| 測点名    | X座標        | Y座標       |
|--------|------------|-----------|
| 071-24 | -53162.618 | 39880.318 |
| 071-25 | -53175.740 | 39860.310 |
| 071-26 | -53233.238 | 39858.896 |
| 071-27 | -53245.188 | 39865.640 |
| 071-28 | -53247.801 | 39867.116 |
| 071-29 | -53250.413 | 39868.590 |
| 071-30 | -53260.428 | 39874.243 |
| 071-31 | -53263.041 | 39875.718 |
| 071-32 | -53273.050 | 39881.367 |
| 071-33 | -53251.061 | 39920.322 |
| 071-34 | -53240.742 | 39914.809 |
| 071-35 | -53230.202 | 39910.493 |

| 測点名    | X座標        | Y座標       |
|--------|------------|-----------|
| 071-36 | -53219.850 | 39906.254 |
| 071-37 | -53208.384 | 39901.558 |
| 071-38 | -53226.073 | 39874.808 |
| 071-39 | -53226.437 | 39873.997 |
| 071-40 | -53237.077 | 39880.009 |
| 071-41 | -53242.302 | 39882.959 |
| 071-42 | -53252.316 | 39888.612 |
| 071-43 | -53254.928 | 39890.087 |
| 071-44 | -53264.939 | 39895.738 |
| 071-45 | -53258.548 | 39907.059 |
| 071-46 | -53248.364 | 39901.310 |
| 071-47 | -53245.925 | 39899.933 |

| 測点名    | X座標        | Y座標       |
|--------|------------|-----------|
| 071-48 | -53238.523 | 39895.764 |
| 071-49 | -53233.298 | 39892.805 |
| 071-50 | -53228.857 | 39890.297 |
| 071-51 | -53219.371 | 39884.942 |
| 071-52 | -53265.657 | 39894.466 |
| 071-53 | -53272.060 | 39912.240 |
| 071-54 | -53259.594 | 39905.207 |

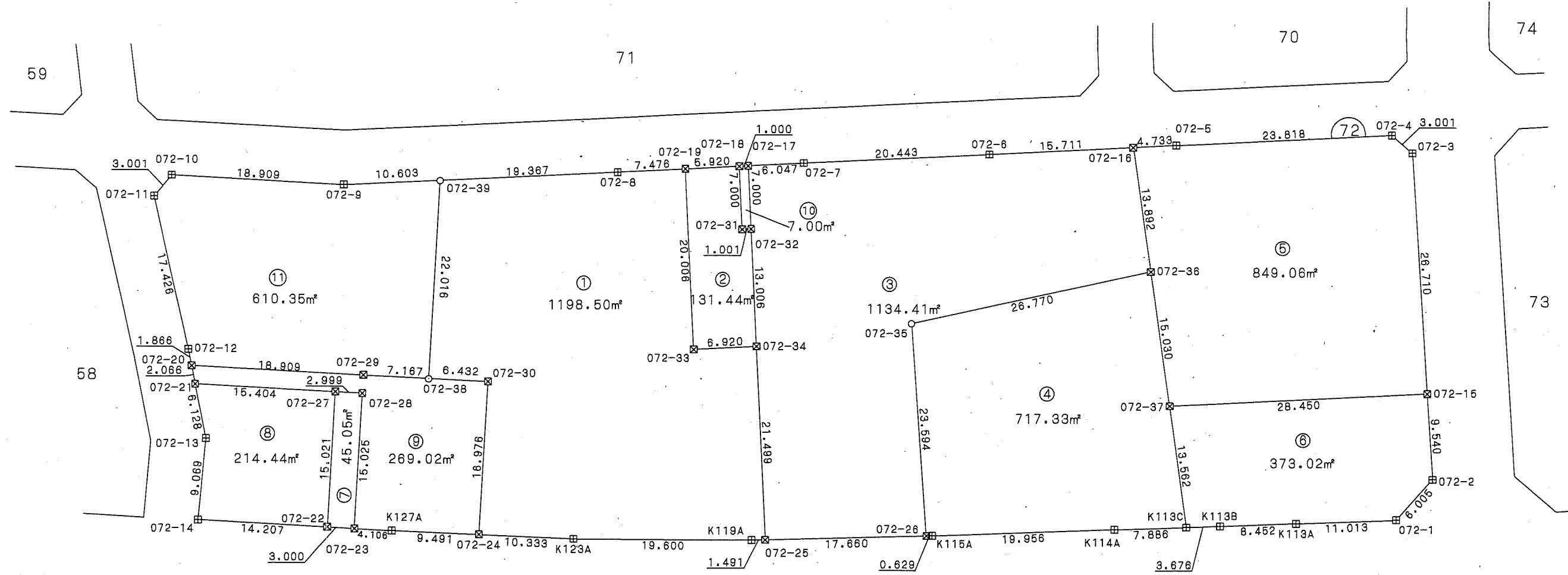
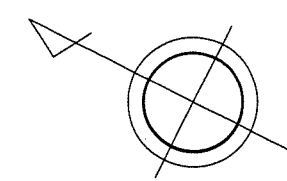
この位置図は、当該土地区画整理組合が土地区画整理法第103条の規定に基づく換地処分時（H22.8.1）に伴い作成したものの写しです。（換地処分時に土地権利者に送付したものの写し）

千葉市土気東土地区画整理組合

# 千葉県都市計画事業土気東特定土地区画整理事業 画地出来形確認測量図 (世界測地系)

縮尺1:500 全1葉の1

あすみが丘東五丁目17



座標一覧表

| 測点名    | X座標        | Y座標       |
|--------|------------|-----------|
| 072-1  | -53333.914 | 39859.886 |
| 072-2  | -53335.474 | 39865.685 |
| 072-3  | -53317.160 | 39896.969 |
| 072-4  | -53314.258 | 39897.733 |
| 072-5  | -53293.517 | 39886.024 |
| 072-6  | -53275.715 | 39875.973 |
| 072-7  | -53257.914 | 39865.922 |
| 072-8  | -53240.112 | 39855.871 |
| 072-9  | -53214.008 | 39841.148 |
| 072-10 | -53196.686 | 39833.564 |
| 072-11 | -53195.984 | 39830.646 |
| 072-12 | -53207.028 | 39817.166 |
| 072-13 | -53213.207 | 39809.227 |
| 072-14 | -53216.539 | 39800.792 |
| 072-15 | -53330.654 | 39873.918 |

| 測点名    | X座標        | Y座標       |
|--------|------------|-----------|
| 072-16 | -53289.398 | 39883.697 |
| 072-17 | -53252.648 | 39862.949 |
| 072-18 | -53251.777 | 39862.457 |
| 072-19 | -53246.621 | 39859.547 |
| 072-20 | -53208.174 | 39815.693 |
| 072-21 | -53209.443 | 39814.063 |
| 072-22 | -53229.560 | 39806.475 |
| 072-23 | -53232.309 | 39807.675 |
| 072-24 | -53244.729 | 39813.207 |
| 072-25 | -53273.052 | 39826.805 |
| 072-26 | -53288.616 | 39835.150 |
| 072-27 | -53223.553 | 39820.243 |
| 072-28 | -53226.300 | 39821.446 |
| 072-29 | -53225.487 | 39823.297 |
| 072-30 | -53237.938 | 39828.766 |
| 072-31 | -53255.218 | 39856.361 |

| 測点名    | X座標        | Y座標       |
|--------|------------|-----------|
| 072-32 | -53256.089 | 39856.853 |
| 072-33 | -53256.458 | 39842.124 |
| 072-34 | -53262.483 | 39845.527 |
| 072-35 | -53276.528 | 39855.412 |
| 072-36 | -53297.313 | 39872.282 |
| 072-37 | -53305.879 | 39859.932 |
| 072-38 | -53232.049 | 39826.179 |
| 072-39 | -53223.243 | 39846.357 |
| K113A  | -53324.252 | 39854.601 |
| K113B  | -53316.829 | 39850.560 |
| K113C  | -53313.608 | 39848.768 |
| K114A  | -53306.687 | 39845.007 |
| K115A  | -53289.170 | 39835.447 |
| K119A  | -53271.738 | 39826.101 |

| 測点名   | X座標        | Y座標       |
|-------|------------|-----------|
| K123A | -53254.154 | 39817.443 |
| K127A | -53236.072 | 39809.317 |

凡例

| 記号 | 境界標の種類   |
|----|----------|
| □  | 県コンクリート杭 |
| □  | 県金属標     |
| 田  | 市コンクリート杭 |
| ⊕  | 市金属標     |
| ⊗  | 民コンクリート杭 |
| ⊗  | 民金属標     |
| ○  | その他      |
| ◎  | 基準点      |



この位置図は、当該土地区画整理組合が土地区画整理法第103条の規定に基づく換地処分時 (H22.8.1) に伴い作成したものの写しです。(換地処分時に土地権利者に送付したものの写し)

平成二十一年十一月

千葉県市街地開発コンサルタント協同組合

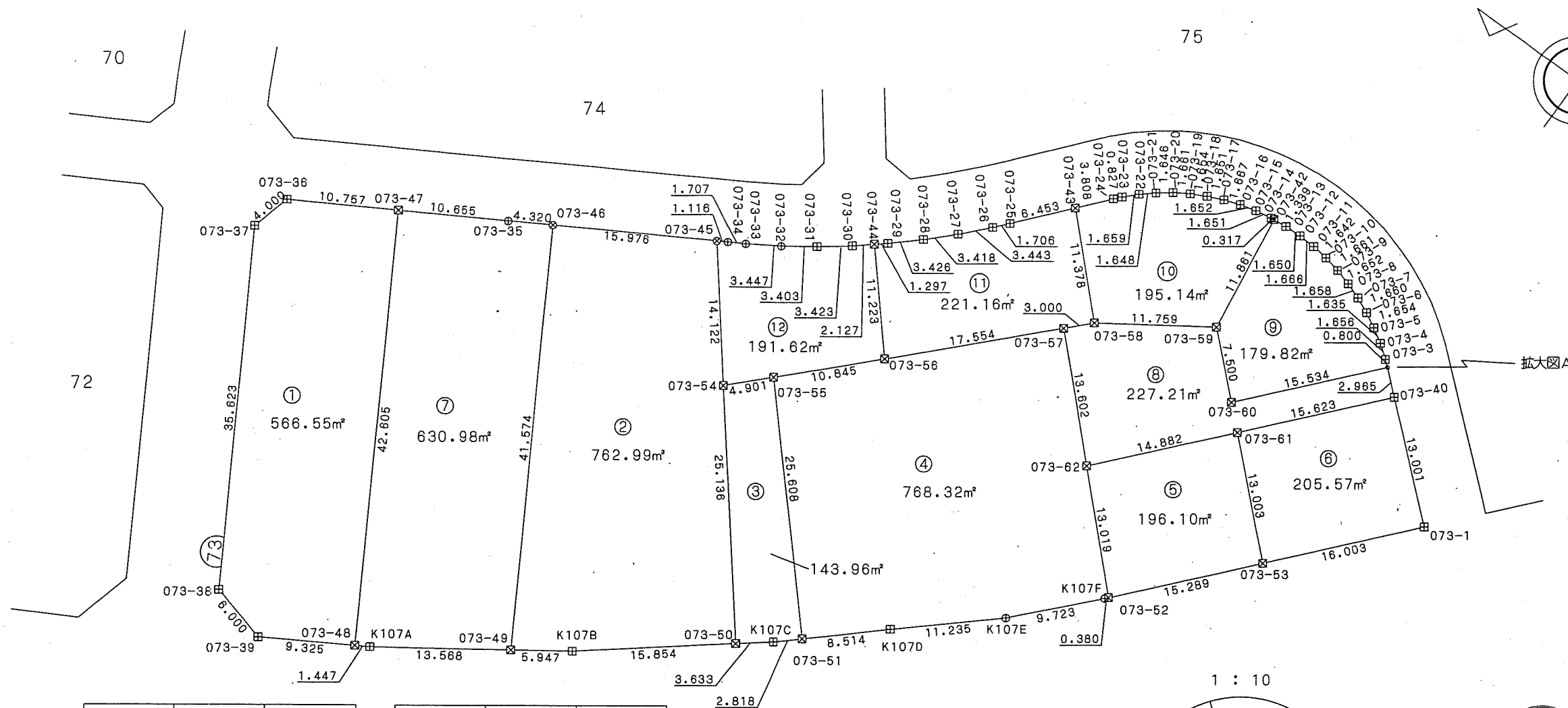
千葉県土気東土地区画整理組合

# 千葉都市計画事業土気東特定土地区画整理事業 画地出来形確認測量図 (世界測地系)

縮尺1:500 全1葉の1

平成二十一年十一月

あすみが丘東五丁目18



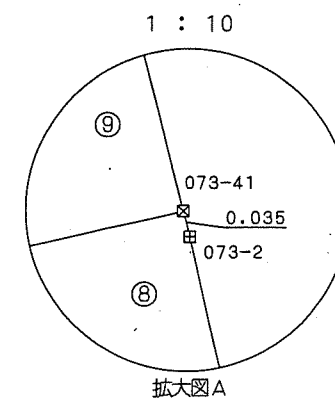
座標一覧表

| 測点名    | X座標        | Y座標       |
|--------|------------|-----------|
| 073-1  | -53434.145 | 39943.204 |
| 073-2  | -53422.137 | 39953.726 |
| 073-3  | -53421.497 | 39954.262 |
| 073-4  | -53420.172 | 39955.255 |
| 073-5  | -53418.794 | 39956.135 |
| 073-6  | -53417.340 | 39956.923 |
| 073-7  | -53415.824 | 39957.599 |
| 073-8  | -53414.263 | 39958.157 |
| 073-9  | -53412.670 | 39958.595 |
| 073-10 | -53411.041 | 39958.917 |
| 073-11 | -53409.410 | 39959.111 |
| 073-12 | -53407.746 | 39959.189 |
| 073-13 | -53406.097 | 39959.125 |
| 073-14 | -53404.450 | 39958.954 |
| 073-15 | -53402.826 | 39958.659 |
| 073-16 | -53401.230 | 39958.232 |
| 073-17 | -53399.655 | 39957.686 |
| 073-18 | -53398.140 | 39957.030 |
| 073-19 | -53396.676 | 39956.261 |

| 測点名    | X座標        | Y座標       |
|--------|------------|-----------|
| 073-20 | -53395.267 | 39955.381 |
| 073-21 | -53393.943 | 39954.403 |
| 073-22 | -53392.689 | 39953.333 |
| 073-23 | -53391.514 | 39952.162 |
| 073-24 | -53390.964 | 39951.545 |
| 073-25 | -53384.268 | 39943.771 |
| 073-26 | -53383.159 | 39942.474 |
| 073-27 | -53380.805 | 39939.962 |
| 073-28 | -53378.368 | 39937.565 |
| 073-29 | -53375.823 | 39935.272 |
| 073-30 | -53373.193 | 39933.081 |
| 073-31 | -53370.474 | 39931.001 |
| 073-32 | -53367.693 | 39929.040 |
| 073-33 | -53364.792 | 39927.178 |
| 073-34 | -53363.319 | 39926.315 |
| 073-35 | -53344.841 | 39915.496 |
| 073-36 | -53326.363 | 39904.678 |
| 073-37 | -53325.342 | 39900.810 |
| 073-38 | -53343.339 | 39870.068 |
| 073-39 | -53349.151 | 39868.577 |

| 測点名    | X座標        | Y座標       |
|--------|------------|-----------|
| 073-40 | -53424.367 | 39951.772 |
| 073-41 | -53422.110 | 39953.748 |
| 073-42 | -53404.765 | 39958.987 |
| 073-43 | -53388.479 | 39948.660 |
| 073-44 | -53374.827 | 39934.442 |
| 073-45 | -53362.356 | 39925.751 |
| 073-46 | -53348.569 | 39917.679 |
| 073-47 | -53335.645 | 39910.114 |
| 073-48 | -53357.166 | 39873.344 |
| 073-49 | -53369.570 | 39881.799 |
| 073-50 | -53386.852 | 39895.073 |
| 073-51 | -53391.780 | 39899.231 |
| 073-52 | -53413.389 | 39919.786 |
| 073-53 | -53423.530 | 39931.228 |
| 073-54 | -53371.167 | 39914.715 |
| 073-55 | -53374.596 | 39918.217 |
| 073-56 | -53382.183 | 39925.966 |
| 073-57 | -53394.464 | 39938.509 |
| 073-58 | -53396.563 | 39940.653 |
| 073-59 | -53406.313 | 39947.227 |

| 測点名    | X座標        | Y座標       |
|--------|------------|-----------|
| 073-60 | -53411.807 | 39942.122 |
| 073-61 | -53414.005 | 39940.080 |
| 073-62 | -53404.134 | 39928.943 |
| K107A  | -53358.409 | 39874.084 |
| K107B  | -53374.462 | 39885.181 |
| K107C  | -53389.691 | 39897.340 |
| K107D  | -53398.092 | 39904.944 |
| K107E  | -53406.498 | 39912.398 |
| K107F  | -53413.137 | 39919.502 |



凡例

| 記号 | 境界標の種類   |
|----|----------|
| □  | 県コンクリート杭 |
| □  | 県金属標     |
| 田  | 市コンクリート杭 |
| ⊕  | 市金属標     |
| ⊗  | 民コンクリート杭 |
| ⊗  | 民金属標     |
| ○  | その他      |
| ◎  | 基準点      |

千葉市土気東土地区画整理組合

この位置図は、当該土地区画整理組合が土地区画整理法第103条の規定に基づく換地処分時 (H22.8.1) に伴い作成したものの写しです。(換地処分時に土地権利者に送付したものの写し)

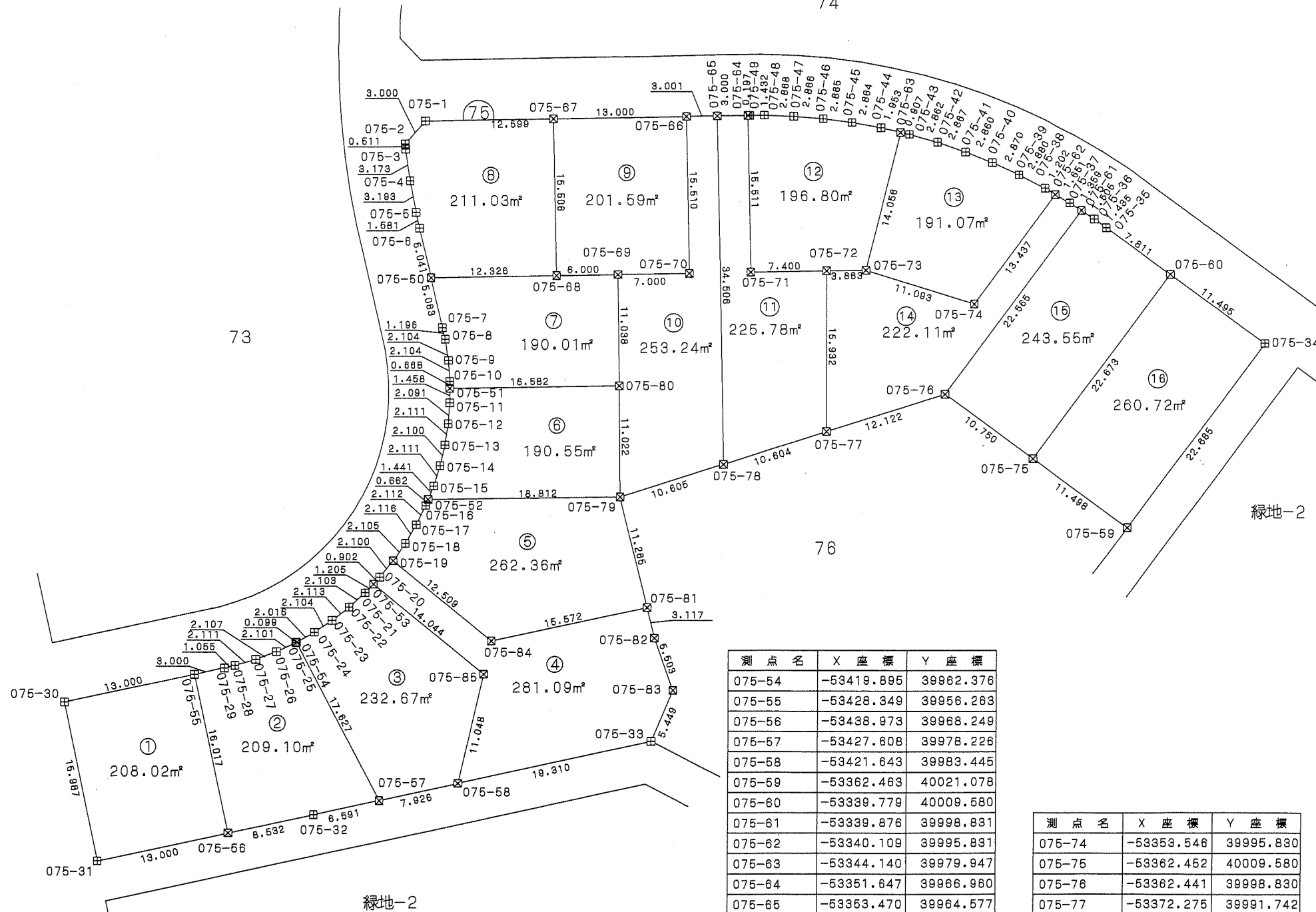
# 千葉県都市計画事業土気東特定土地区画整理事業 画地出来形確認測量図 (世界測地系)

縮尺1:500 全1葉の1

あすみが丘東五丁目19

座標一覧表

| 測点名    | X座標        | Y座標       |
|--------|------------|-----------|
| 075-1  | -53370.866 | 39941.868 |
| 075-2  | -53373.844 | 39941.699 |
| 075-3  | -53374.222 | 39941.943 |
| 075-4  | -53376.483 | 39944.169 |
| 075-5  | -53378.668 | 39946.497 |
| 075-6  | -53379.710 | 39947.886 |
| 075-7  | -53386.320 | 39955.364 |
| 075-8  | -53387.100 | 39956.261 |
| 075-9  | -53388.587 | 39957.750 |
| 075-10 | -53390.185 | 39959.118 |
| 075-11 | -53391.902 | 39960.372 |
| 075-12 | -53393.674 | 39961.483 |
| 075-13 | -53395.543 | 39962.465 |
| 075-14 | -53397.469 | 39963.301 |
| 075-15 | -53399.463 | 39963.993 |
| 075-16 | -53401.497 | 39964.527 |
| 075-17 | -53403.574 | 39964.909 |
| 075-18 | -53405.677 | 39965.142 |
| 075-19 | -53407.781 | 39965.210 |
| 075-20 | -53409.879 | 39965.121 |
| 075-21 | -53411.971 | 39964.871 |
| 075-22 | -53414.034 | 39964.464 |
| 075-23 | -53416.071 | 39963.904 |
| 075-24 | -53418.052 | 39963.194 |
| 075-25 | -53419.986 | 39962.336 |
| 075-26 | -53421.834 | 39961.337 |
| 075-27 | -53423.606 | 39960.197 |
| 075-28 | -53425.296 | 39958.932 |
| 075-29 | -53426.093 | 39958.240 |
| 075-30 | -53438.126 | 39947.697 |
| 075-31 | -53448.732 | 39959.661 |
| 075-32 | -53432.568 | 39973.886 |
| 075-33 | -53407.110 | 39996.160 |
| 075-34 | -53339.778 | 40021.075 |
| 075-35 | -53339.780 | 40001.769 |
| 075-36 | -53339.798 | 40000.334 |
| 075-37 | -53339.946 | 39997.474 |
| 075-38 | -53340.227 | 39994.635 |
| 075-39 | -53340.661 | 39991.788 |
| 075-40 | -53341.239 | 39988.977 |
| 075-41 | -53341.950 | 39986.207 |
| 075-42 | -53342.791 | 39983.466 |
| 075-43 | -53343.785 | 39980.782 |
| 075-44 | -53344.904 | 39978.150 |
| 075-45 | -53346.154 | 39975.573 |
| 075-46 | -53347.536 | 39973.063 |
| 075-47 | -53349.042 | 39970.625 |
| 075-48 | -53350.668 | 39968.262 |
| 075-49 | -53351.527 | 39967.116 |
| 075-50 | -53383.001 | 39951.504 |
| 075-51 | -53390.725 | 39959.512 |
| 075-52 | -53400.857 | 39964.359 |
| 075-53 | -53410.775 | 39965.014 |



| 測点名    | X座標        | Y座標       |
|--------|------------|-----------|
| 075-54 | -53419.895 | 39962.376 |
| 075-55 | -53428.349 | 39956.263 |
| 075-56 | -53438.973 | 39968.249 |
| 075-57 | -53427.608 | 39978.226 |
| 075-58 | -53421.643 | 39983.445 |
| 075-59 | -53362.463 | 40021.078 |
| 075-60 | -53339.779 | 40009.580 |
| 075-61 | -53339.876 | 39998.831 |
| 075-62 | -53340.109 | 39995.831 |
| 075-63 | -53344.140 | 39979.947 |
| 075-64 | -53351.647 | 39966.980 |
| 075-65 | -53353.470 | 39964.577 |
| 075-66 | -53355.295 | 39962.195 |
| 075-67 | -53363.197 | 39951.872 |
| 075-68 | -53375.512 | 39961.294 |
| 075-69 | -53371.866 | 39966.059 |
| 075-70 | -53367.613 | 39971.619 |
| 075-71 | -53363.967 | 39976.384 |
| 075-72 | -53359.471 | 39982.262 |
| 075-73 | -53357.124 | 39985.330 |

| 測点名    | X座標        | Y座標       |
|--------|------------|-----------|
| 075-74 | -53353.546 | 39995.830 |
| 075-75 | -53362.452 | 40009.580 |
| 075-76 | -53362.441 | 39998.830 |
| 075-77 | -53372.275 | 39991.742 |
| 075-78 | -53380.877 | 39985.542 |
| 075-79 | -53389.480 | 39979.341 |
| 075-80 | -53380.679 | 39972.705 |
| 075-81 | -53396.726 | 39987.966 |
| 075-82 | -53398.731 | 39990.353 |
| 075-83 | -53401.805 | 39994.917 |
| 075-84 | -53408.437 | 39977.702 |
| 075-85 | -53411.512 | 39979.039 |

凡例

| 記号 | 境界標の種類   |
|----|----------|
| □  | 県コンクリート杭 |
| □  | 県金属標     |
| 田  | 市コンクリート杭 |
| ⊕  | 市金属標     |
| ⊗  | 民コンクリート杭 |
| ⊗  | 民金属標     |
| ○  | その他      |
| ◎  | 基準点      |

写

千葉県土気東土地区画整理組合

平成二十一年十一月

千葉県街地開発コンサルタント協同組合

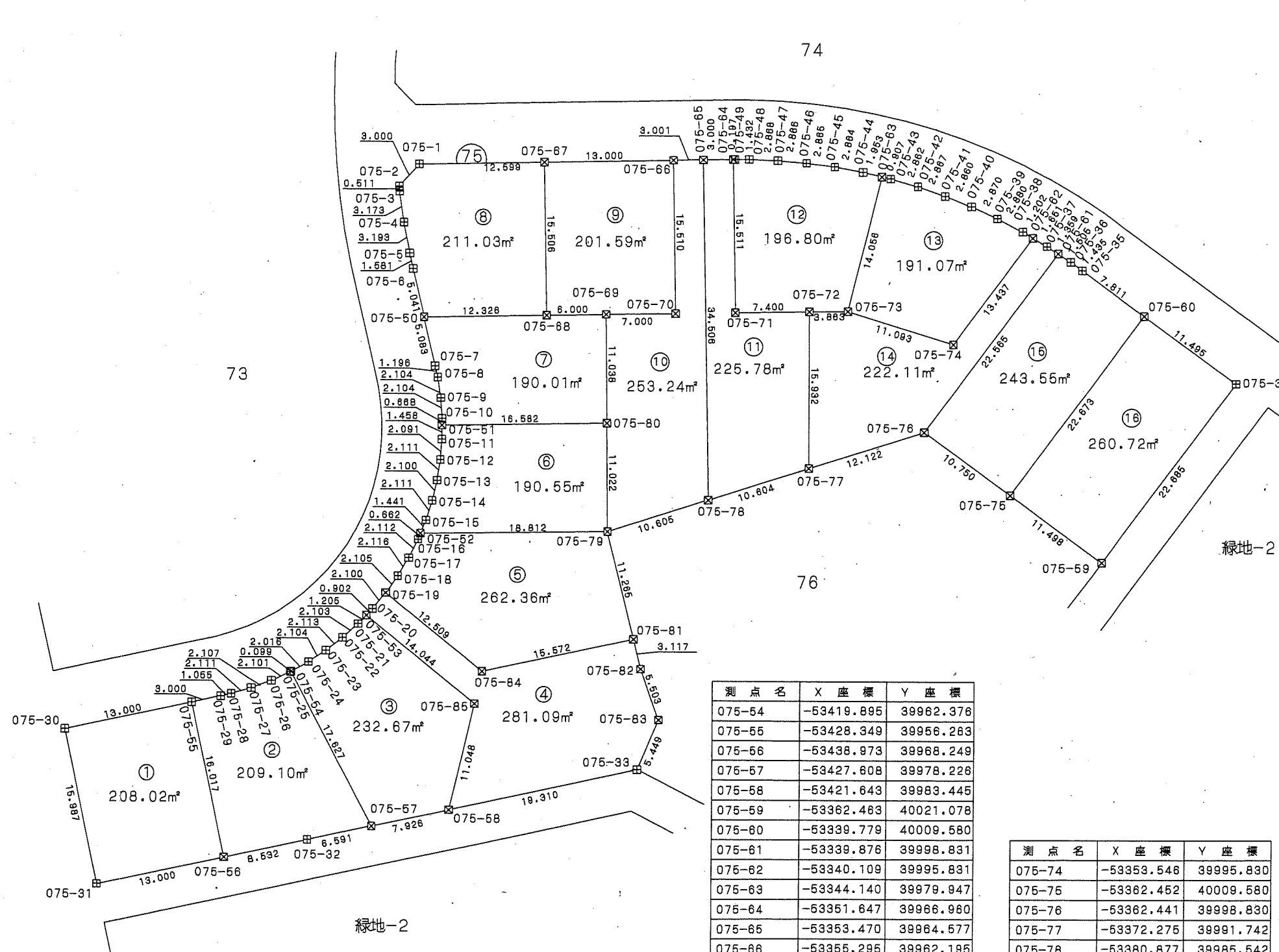
# 千葉都市計画事業土気東特定土地区画整理事業 画地出来形確認測量図 (世界測地系)

縮尺1:500 全1葉の1

あすみが丘東五丁目19

座標一覧表

| 測点名    | X座標        | Y座標       |
|--------|------------|-----------|
| 075-1  | -53370.856 | 39941.868 |
| 075-2  | -53373.844 | 39941.599 |
| 075-3  | -53374.222 | 39941.943 |
| 075-4  | -53376.483 | 39944.169 |
| 075-5  | -53378.668 | 39946.497 |
| 075-6  | -53379.710 | 39947.686 |
| 075-7  | -53386.320 | 39955.354 |
| 075-8  | -53387.100 | 39956.261 |
| 075-9  | -53388.667 | 39957.750 |
| 075-10 | -53390.185 | 39959.118 |
| 075-11 | -53391.902 | 39960.372 |
| 075-12 | -53393.674 | 39961.483 |
| 075-13 | -53395.543 | 39962.465 |
| 075-14 | -53397.469 | 39963.901 |
| 075-15 | -53399.463 | 39963.993 |
| 075-16 | -53401.497 | 39964.527 |
| 075-17 | -53403.674 | 39964.909 |
| 075-18 | -53405.677 | 39965.142 |
| 075-19 | -53407.781 | 39965.210 |
| 075-20 | -53409.879 | 39965.121 |
| 075-21 | -53411.971 | 39964.871 |
| 075-22 | -53414.034 | 39964.464 |
| 075-23 | -53416.071 | 39963.904 |
| 075-24 | -53418.052 | 39963.194 |
| 075-25 | -53419.986 | 39962.336 |
| 075-26 | -53421.834 | 39961.337 |
| 075-27 | -53423.606 | 39960.197 |
| 075-28 | -53425.296 | 39958.932 |
| 075-29 | -53426.093 | 39958.240 |
| 075-30 | -53438.128 | 39947.697 |
| 075-31 | -53448.732 | 39959.661 |
| 075-32 | -53432.568 | 39973.886 |
| 075-33 | -53407.110 | 39996.160 |
| 075-34 | -53339.778 | 40021.075 |
| 075-35 | -53339.780 | 40001.769 |
| 075-36 | -53339.798 | 40000.334 |
| 075-37 | -53339.946 | 39997.474 |
| 075-38 | -53340.227 | 39994.635 |
| 075-39 | -53340.661 | 39991.788 |
| 075-40 | -53341.239 | 39988.977 |
| 075-41 | -53341.950 | 39986.207 |
| 075-42 | -53342.791 | 39983.468 |
| 075-43 | -53343.785 | 39980.782 |
| 075-44 | -53344.904 | 39978.150 |
| 075-45 | -53346.154 | 39975.573 |
| 075-46 | -53347.536 | 39973.063 |
| 075-47 | -53349.042 | 39970.625 |
| 075-48 | -53350.668 | 39968.262 |
| 075-49 | -53351.527 | 39967.116 |
| 075-50 | -53383.001 | 39951.504 |
| 075-51 | -53390.725 | 39959.512 |
| 075-52 | -53400.857 | 39964.359 |
| 075-53 | -53410.775 | 39965.014 |



| 測点名    | X座標        | Y座標       |
|--------|------------|-----------|
| 075-54 | -53419.895 | 39962.376 |
| 075-55 | -53428.349 | 39956.263 |
| 075-56 | -53438.973 | 39968.249 |
| 075-57 | -53427.608 | 39978.226 |
| 075-58 | -53421.643 | 39983.445 |
| 075-59 | -53362.463 | 40021.078 |
| 075-60 | -53339.779 | 40009.580 |
| 075-61 | -53339.876 | 39998.831 |
| 075-62 | -53340.109 | 39995.831 |
| 075-63 | -53344.140 | 39979.947 |
| 075-64 | -53351.647 | 39966.960 |
| 075-65 | -53353.470 | 39964.577 |
| 075-66 | -53355.295 | 39962.195 |
| 075-67 | -53363.197 | 39951.872 |
| 075-68 | -53375.512 | 39961.294 |
| 075-69 | -53371.866 | 39966.059 |
| 075-70 | -53367.613 | 39971.619 |
| 075-71 | -53363.967 | 39976.384 |
| 075-72 | -53359.471 | 39982.262 |
| 075-73 | -53357.124 | 39985.330 |

| 測点名    | X座標        | Y座標       |
|--------|------------|-----------|
| 075-74 | -53353.546 | 39995.890 |
| 075-75 | -53362.452 | 40009.580 |
| 075-76 | -53362.441 | 39998.830 |
| 075-77 | -53372.275 | 39991.742 |
| 075-78 | -53380.877 | 39985.542 |
| 075-79 | -53389.480 | 39979.341 |
| 075-80 | -53380.679 | 39972.705 |
| 075-81 | -53396.726 | 39987.966 |
| 075-82 | -53398.731 | 39990.353 |
| 075-83 | -53401.805 | 39994.917 |
| 075-84 | -53408.437 | 39977.702 |
| 075-85 | -53411.512 | 39979.039 |

凡例

| 記号 | 境界標の種類   |
|----|----------|
| □  | 県コンクリート杭 |
| □  | 県金属標     |
| 田  | 市コンクリート杭 |
| ⊕  | 市金属標     |
| ⊗  | 民コンクリート杭 |
| ⊗  | 民金属標     |
| ○  | その他      |
| ◎  | 基準点      |



この位置図は、当該土地区画整理組合が土地区画整理法第103条の規定に基づく換地処分時 (H22.8.1) に伴い作成したものの写しです。(換地処分時に土地権利者に送付したものの写し)

平成二十一年十一月

千葉市街地開発コンサルタント協同組合

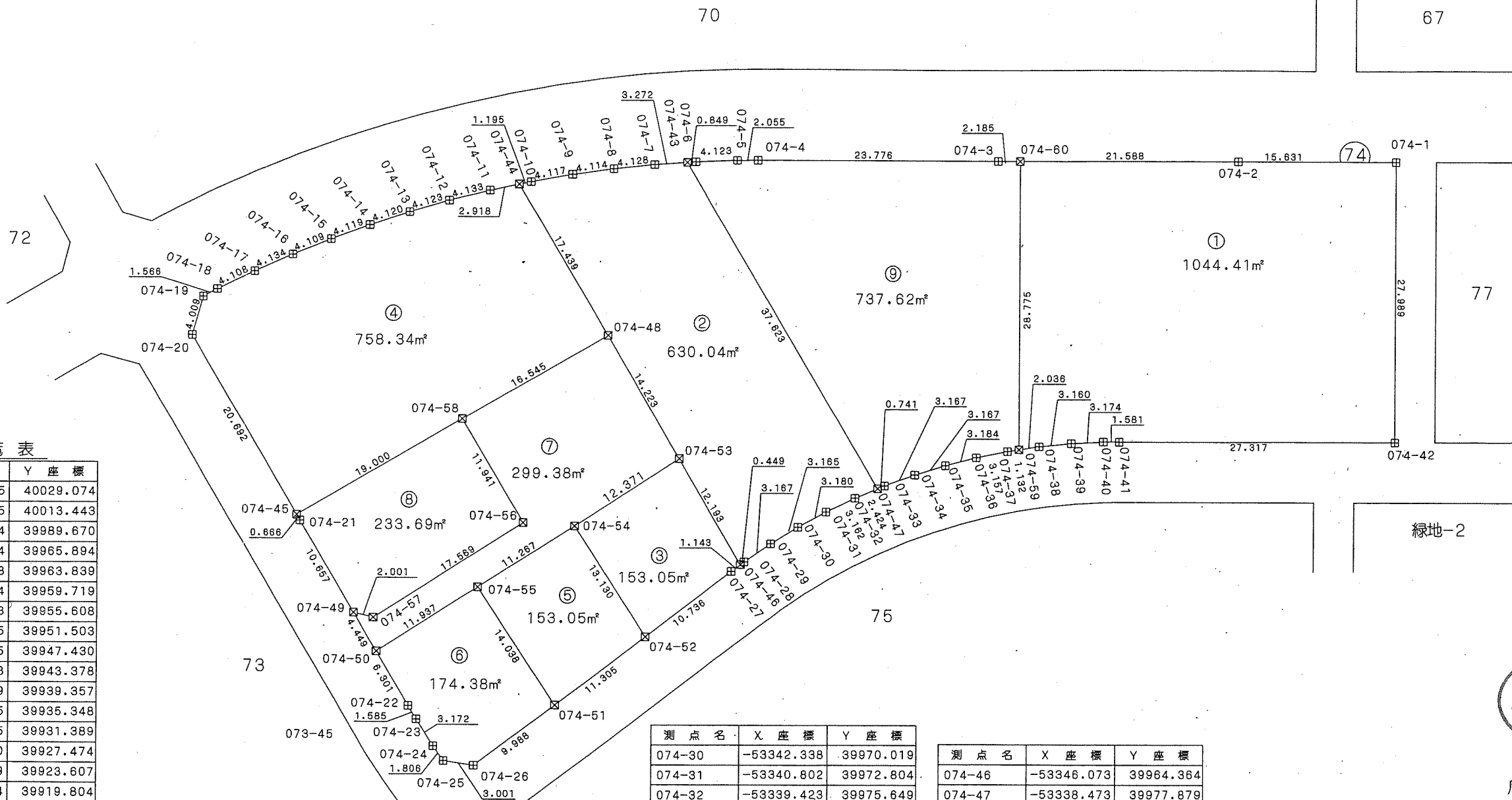
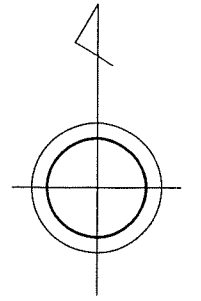
千葉市土気東土地区画整理組合

# 千葉県都市計画事業土気東特定土地区画整理事業 画地出来形確認測量図 (世界測地系)

縮尺1:500 全1葉の1

平成二十一年十一月

あすみが丘東五丁目20



座標一覧表

| 測点名    | X座標        | Y座標       |
|--------|------------|-----------|
| 074-1  | -53305.785 | 40029.074 |
| 074-2  | -53305.785 | 40013.443 |
| 074-3  | -53305.784 | 39989.670 |
| 074-4  | -53305.784 | 39965.894 |
| 074-5  | -53305.793 | 39963.839 |
| 074-6  | -53305.944 | 39959.719 |
| 074-7  | -53306.233 | 39955.608 |
| 074-8  | -53306.665 | 39951.503 |
| 074-9  | -53307.245 | 39947.430 |
| 074-10 | -53307.973 | 39943.378 |
| 074-11 | -53308.839 | 39939.357 |
| 074-12 | -53309.845 | 39935.348 |
| 074-13 | -53310.995 | 39931.389 |
| 074-14 | -53312.280 | 39927.474 |
| 074-15 | -53313.699 | 39923.607 |
| 074-16 | -53315.254 | 39919.804 |
| 074-17 | -53316.954 | 39916.036 |
| 074-18 | -53318.769 | 39912.351 |
| 074-19 | -53319.517 | 39910.975 |
| 074-20 | -53323.375 | 39909.866 |
| 074-21 | -53341.805 | 39920.680 |
| 074-22 | -53360.277 | 39931.498 |
| 074-23 | -53361.637 | 39932.312 |
| 074-24 | -53364.310 | 39934.019 |
| 074-25 | -53365.788 | 39935.056 |
| 074-26 | -53366.235 | 39938.024 |
| 074-27 | -53346.764 | 39963.454 |
| 074-28 | -53345.802 | 39964.722 |
| 074-29 | -53343.996 | 39967.323 |

| 測点名    | X座標        | Y座標       |
|--------|------------|-----------|
| 074-30 | -53342.338 | 39970.019 |
| 074-31 | -53340.802 | 39972.804 |
| 074-32 | -53339.423 | 39975.649 |
| 074-33 | -53338.182 | 39978.561 |
| 074-34 | -53337.092 | 39981.534 |
| 074-35 | -53336.154 | 39984.559 |
| 074-36 | -53335.358 | 39987.642 |
| 074-37 | -53334.728 | 39990.735 |
| 074-38 | -53334.255 | 39993.867 |
| 074-39 | -53333.939 | 39997.011 |
| 074-40 | -53333.775 | 40000.181 |
| 074-41 | -53333.777 | 40001.762 |
| 074-42 | -53333.774 | 40029.079 |
| 074-43 | -53306.004 | 39958.872 |
| 074-44 | -53308.225 | 39942.210 |
| 074-45 | -53341.230 | 39920.343 |

| 測点名    | X座標        | Y座標       |
|--------|------------|-----------|
| 074-46 | -53346.073 | 39964.364 |
| 074-47 | -53338.473 | 39977.879 |
| 074-48 | -53323.275 | 39951.020 |
| 074-49 | -53351.001 | 39926.065 |
| 074-50 | -53354.840 | 39928.314 |
| 074-51 | -53360.163 | 39945.954 |
| 074-52 | -53353.291 | 39954.930 |
| 074-53 | -53335.550 | 39958.205 |
| 074-54 | -53342.258 | 39947.811 |
| 074-55 | -53348.367 | 39938.344 |
| 074-56 | -53341.938 | 39942.773 |
| 074-57 | -53351.465 | 39928.011 |
| 074-58 | -53331.632 | 39936.741 |
| 074-59 | -53334.559 | 39991.854 |
| 074-60 | -53305.784 | 39991.855 |



凡例

| 記号 | 境界標の種類   |
|----|----------|
| □  | 県コンクリート杭 |
| □  | 県金属標     |
| 田  | 市コンクリート杭 |
| ⊕  | 市金属標     |
| ⊗  | 民コンクリート杭 |
| ⊗  | 民金属標     |
| ○  | その他      |
| ◎  | 基準点      |

千葉市土気東土地区画整理組合

この位置図は、当該土地区画整理組合が土地区画整理法第103条の規定に基づく換地処分時 (H22.8.1) に伴い作成したものの写しです。(換地処分時に土地権利者に送付したものの写し)

千葉市街地開発コンサルタント協同組合



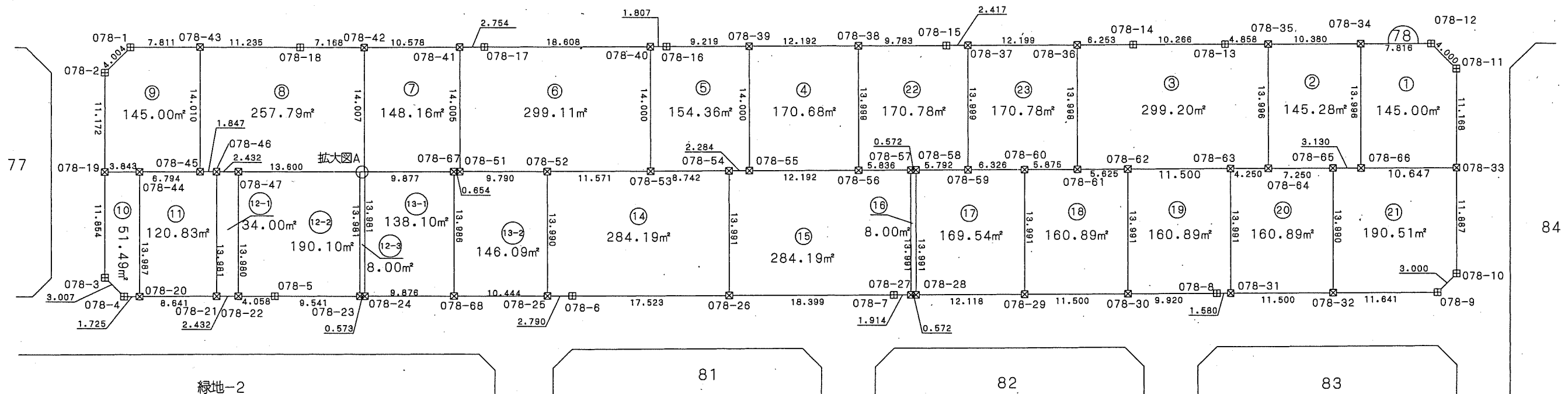
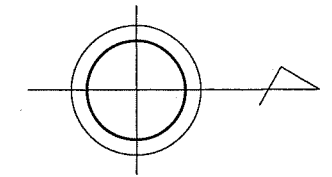
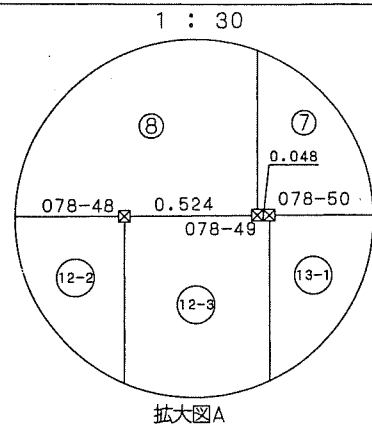


# 千葉県都市計画事業土気東特定土地区画整理事業 画地出来形確認測量図 (世界測地系)

縮尺1:500 全1葉の1

平成二十一年十一月

あすみが丘東五丁目22



座標一覧表

| 測点名    | X座標        | Y座標       |
|--------|------------|-----------|
| 078-1  | -53225.947 | 40120.947 |
| 078-2  | -53228.771 | 40123.786 |
| 078-3  | -53228.773 | 40146.812 |
| 078-4  | -53226.655 | 40148.946 |
| 078-5  | -53209.799 | 40148.935 |
| 078-6  | -53176.575 | 40148.949 |
| 078-7  | -53140.653 | 40148.949 |
| 078-8  | -53104.629 | 40148.949 |
| 078-9  | -53079.908 | 40148.950 |
| 078-10 | -53077.771 | 40146.845 |
| 078-11 | -53077.773 | 40123.790 |
| 078-12 | -53080.603 | 40120.963 |
| 078-13 | -53103.657 | 40120.962 |
| 078-14 | -53113.923 | 40120.960 |
| 078-15 | -53134.792 | 40120.959 |
| 078-16 | -53165.986 | 40120.958 |
| 078-17 | -53186.401 | 40120.954 |

| 測点名    | X座標        | Y座標       |
|--------|------------|-----------|
| 078-18 | -53206.901 | 40120.950 |
| 078-19 | -53228.773 | 40134.958 |
| 078-20 | -53224.930 | 40148.945 |
| 078-21 | -53216.289 | 40148.939 |
| 078-22 | -53213.857 | 40148.938 |
| 078-23 | -53200.258 | 40148.939 |
| 078-24 | -53199.685 | 40148.939 |
| 078-25 | -53179.385 | 40148.948 |
| 078-26 | -53159.052 | 40148.949 |
| 078-27 | -53138.739 | 40148.949 |
| 078-28 | -53138.167 | 40148.949 |
| 078-29 | -53126.049 | 40148.949 |
| 078-30 | -53114.549 | 40148.949 |
| 078-31 | -53103.049 | 40148.949 |
| 078-32 | -53091.549 | 40148.949 |
| 078-33 | -53077.772 | 40134.958 |
| 078-34 | -53088.419 | 40120.963 |
| 078-35 | -53098.799 | 40120.962 |

| 測点名    | X座標        | Y座標       |
|--------|------------|-----------|
| 078-36 | -53120.176 | 40120.960 |
| 078-37 | -53132.375 | 40120.959 |
| 078-38 | -53144.575 | 40120.959 |
| 078-39 | -53156.767 | 40120.958 |
| 078-40 | -53167.793 | 40120.958 |
| 078-41 | -53189.155 | 40120.953 |
| 078-42 | -53199.733 | 40120.951 |
| 078-43 | -53218.136 | 40120.948 |
| 078-44 | -53224.930 | 40134.958 |
| 078-45 | -53218.136 | 40134.958 |
| 078-46 | -53216.289 | 40134.958 |
| 078-47 | -53213.857 | 40134.958 |
| 078-48 | -53200.257 | 40134.958 |
| 078-49 | -53199.733 | 40134.958 |
| 078-50 | -53199.685 | 40134.958 |
| 078-51 | -53189.154 | 40134.958 |
| 078-52 | -53179.364 | 40134.958 |
| 078-53 | -53167.793 | 40134.958 |

| 測点名    | X座標        | Y座標       |
|--------|------------|-----------|
| 078-54 | -53159.051 | 40134.958 |
| 078-55 | -53156.767 | 40134.958 |
| 078-56 | -53144.575 | 40134.958 |
| 078-57 | -53138.739 | 40134.958 |
| 078-58 | -53138.167 | 40134.958 |
| 078-59 | -53132.375 | 40134.958 |
| 078-60 | -53126.049 | 40134.958 |
| 078-61 | -53120.174 | 40134.958 |
| 078-62 | -53114.549 | 40134.958 |
| 078-63 | -53103.049 | 40134.958 |
| 078-64 | -53098.799 | 40134.958 |
| 078-65 | -53091.549 | 40134.959 |
| 078-66 | -53088.419 | 40134.959 |
| 078-67 | -53189.808 | 40134.958 |
| 078-68 | -53189.809 | 40148.944 |

凡例

| 記号 | 境界標の種類   |
|----|----------|
| □  | 県コンクリート杭 |
| □  | 県金属標     |
| 田  | 市コンクリート杭 |
| ⊕  | 市金属標     |
| ⊗  | 民コンクリート杭 |
| ⊗  | 民金属標     |
| ○  | その他      |
| ◎  | 基準点      |



千葉市土気東土地区画整理組合

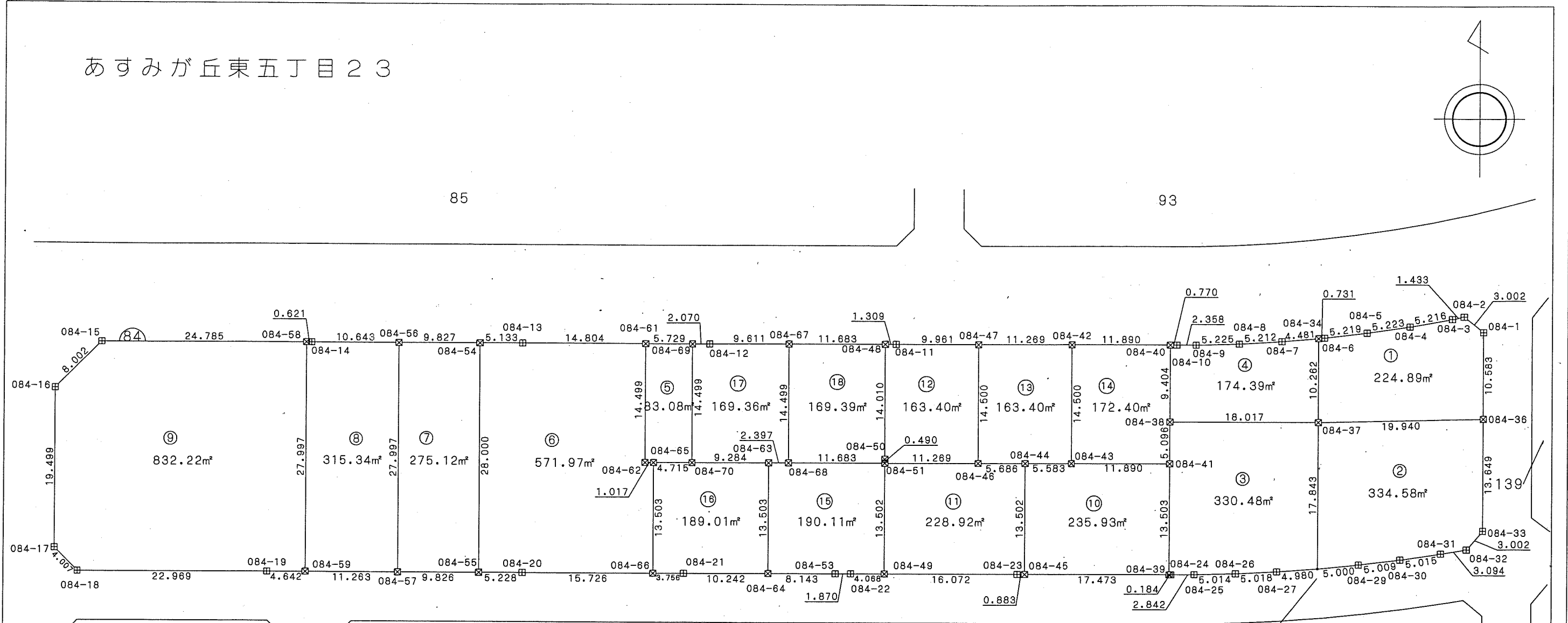
千葉市街地開発コンサルタント協同組合

# 千葉都市計画事業土気東特定土地区画整理事業 画地出来形確認測量図 (世界測地系)

縮尺1:500 全1葉の1

平成二十一年十一月

あすみが丘東五丁目23



座標一覧表

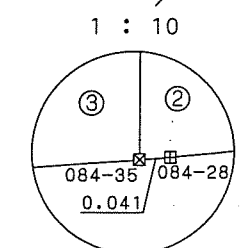
| 測点名    | X座標        | Y座標       |
|--------|------------|-----------|
| 084-1  | -53042.125 | 40293.902 |
| 084-2  | -53040.224 | 40291.579 |
| 084-3  | -53040.529 | 40290.179 |
| 084-4  | -53041.453 | 40285.045 |
| 084-5  | -53042.219 | 40279.878 |
| 084-6  | -53042.844 | 40274.697 |
| 084-7  | -53043.307 | 40269.506 |
| 084-8  | -53043.610 | 40264.303 |
| 084-9  | -53043.764 | 40259.080 |
| 084-10 | -53043.766 | 40256.722 |
| 084-11 | -53043.767 | 40222.832 |
| 084-12 | -53043.768 | 40200.229 |
| 084-13 | -53043.768 | 40177.626 |
| 084-14 | -53043.772 | 40152.023 |
| 084-15 | -53043.773 | 40126.617 |

| 測点名    | X座標        | Y座標       |
|--------|------------|-----------|
| 084-16 | -53049.437 | 40120.964 |
| 084-17 | -53068.936 | 40120.960 |
| 084-18 | -53071.772 | 40123.791 |
| 084-19 | -53071.769 | 40146.760 |
| 084-20 | -53071.769 | 40177.719 |
| 084-21 | -53071.769 | 40197.201 |
| 084-22 | -53071.769 | 40217.456 |
| 084-23 | -53071.769 | 40237.596 |
| 084-24 | -53071.769 | 40256.136 |
| 084-25 | -53071.749 | 40258.978 |
| 084-26 | -53071.627 | 40263.991 |
| 084-27 | -53071.381 | 40269.003 |
| 084-28 | -53071.011 | 40274.010 |
| 084-29 | -53070.519 | 40278.986 |
| 084-30 | -53069.905 | 40283.957 |
| 084-31 | -53069.174 | 40288.918 |

| 測点名    | X座標        | Y座標       |
|--------|------------|-----------|
| 084-32 | -53068.648 | 40291.967 |
| 084-33 | -53066.357 | 40293.907 |
| 084-34 | -53042.909 | 40273.969 |
| 084-35 | -53071.014 | 40273.969 |
| 084-36 | -53052.708 | 40293.904 |
| 084-37 | -53053.171 | 40273.969 |
| 084-38 | -53053.170 | 40255.952 |
| 084-39 | -53071.769 | 40255.952 |
| 084-40 | -53043.766 | 40255.952 |
| 084-41 | -53058.266 | 40255.952 |
| 084-42 | -53043.766 | 40244.062 |
| 084-43 | -53058.266 | 40244.062 |
| 084-44 | -53058.267 | 40238.479 |
| 084-45 | -53071.769 | 40238.479 |
| 084-46 | -53058.267 | 40232.793 |
| 084-47 | -53043.767 | 40232.793 |

| 測点名    | X座標        | Y座標       |
|--------|------------|-----------|
| 084-48 | -53043.767 | 40221.523 |
| 084-49 | -53071.769 | 40221.524 |
| 084-50 | -53057.777 | 40221.524 |
| 084-51 | -53058.267 | 40221.524 |
| 084-53 | -53071.769 | 40215.586 |
| 084-54 | -53043.769 | 40172.493 |
| 084-55 | -53071.769 | 40172.491 |
| 084-56 | -53043.772 | 40162.666 |
| 084-57 | -53071.769 | 40162.665 |
| 084-58 | -53043.772 | 40151.402 |
| 084-59 | -53071.769 | 40151.402 |
| 084-61 | -53043.768 | 40192.430 |
| 084-62 | -53058.267 | 40192.428 |
| 084-63 | -53058.267 | 40207.444 |
| 084-64 | -53071.770 | 40207.443 |
| 084-65 | -53058.267 | 40193.445 |

| 測点名    | X座標        | Y座標       |
|--------|------------|-----------|
| 084-66 | -53071.770 | 40193.445 |
| 084-67 | -53043.768 | 40209.840 |
| 084-68 | -53058.267 | 40209.841 |
| 084-69 | -53043.768 | 40198.159 |
| 084-70 | -53058.267 | 40198.160 |



凡例

| 記号 | 境界標の種類   |
|----|----------|
| □  | 県コンクリート杭 |
| □  | 県金属標     |
| 田  | 市コンクリート杭 |
| ⊕  | 市金属標     |
| ⊗  | 民コンクリート杭 |
| ⊗  | 民金属標     |
| ○  | その他      |
| ◎  | 基準点      |

千葉市土気東土地区画整理組合

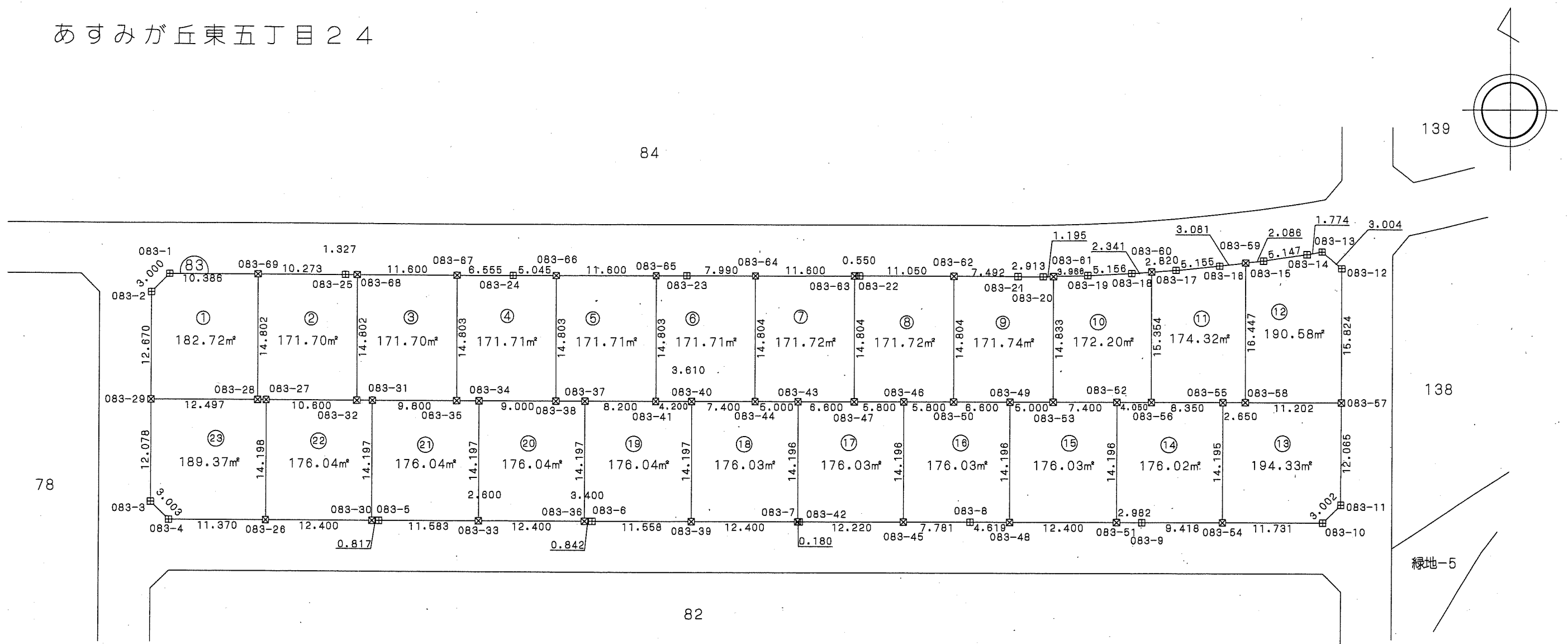
この位置図は、当該土地区画整理組合が土地区画整理法第103条の規定に基づく換地処分時（H22.8.1）に伴い作成したものの写しです。（換地処分時に土地権利者に送付したものの写し）

# 千葉都市計画事業土気東特定土地区画整理事業 画地出来形確認測量図 (世界測地系)

縮尺1:500 全1葉の1

平成二十一年十一月

あすみが丘東五丁目24



座標一覧表

| 測点名    | X座標        | Y座標       |
|--------|------------|-----------|
| 083-1  | -53077.776 | 40157.060 |
| 083-2  | -53079.908 | 40154.950 |
| 083-3  | -53104.658 | 40154.949 |
| 083-4  | -53106.776 | 40157.076 |
| 083-5  | -53106.776 | 40181.663 |
| 083-6  | -53106.776 | 40206.488 |
| 083-7  | -53106.774 | 40230.626 |
| 083-8  | -53106.774 | 40250.627 |
| 083-9  | -53106.773 | 40270.628 |
| 083-10 | -53106.772 | 40291.777 |
| 083-11 | -53104.642 | 40293.893 |
| 083-12 | -53076.753 | 40293.905 |
| 083-13 | -53074.819 | 40291.606 |
| 083-14 | -53075.123 | 40289.858 |

| 測点名    | X座標        | Y座標       |
|--------|------------|-----------|
| 083-15 | -53075.876 | 40284.766 |
| 083-16 | -53076.506 | 40279.638 |
| 083-17 | -53077.016 | 40274.508 |
| 083-18 | -53077.394 | 40269.361 |
| 083-19 | -53077.646 | 40264.211 |
| 083-20 | -53077.774 | 40259.051 |
| 083-21 | -53077.773 | 40256.138 |
| 083-22 | -53077.773 | 40237.596 |
| 083-23 | -53077.775 | 40217.456 |
| 083-24 | -53077.775 | 40197.201 |
| 083-25 | -53077.776 | 40177.719 |
| 083-26 | -53106.776 | 40168.446 |
| 083-27 | -53092.578 | 40168.446 |
| 083-28 | -53092.578 | 40167.446 |
| 083-29 | -53092.578 | 40154.949 |

| 測点名    | X座標        | Y座標       |
|--------|------------|-----------|
| 083-30 | -53106.776 | 40180.846 |
| 083-31 | -53092.578 | 40180.846 |
| 083-32 | -53092.578 | 40179.046 |
| 083-33 | -53106.775 | 40193.246 |
| 083-34 | -53092.578 | 40193.246 |
| 083-35 | -53092.578 | 40190.646 |
| 083-36 | -53106.776 | 40205.646 |
| 083-37 | -53092.578 | 40205.646 |
| 083-38 | -53092.578 | 40202.246 |
| 083-39 | -53106.775 | 40218.046 |
| 083-40 | -53092.578 | 40218.046 |
| 083-41 | -53092.578 | 40213.846 |
| 083-42 | -53106.774 | 40230.446 |
| 083-43 | -53092.578 | 40230.446 |
| 083-44 | -53092.578 | 40225.446 |

| 測点名    | X座標        | Y座標       |
|--------|------------|-----------|
| 083-45 | -53106.773 | 40242.846 |
| 083-46 | -53092.577 | 40242.846 |
| 083-47 | -53092.577 | 40237.046 |
| 083-48 | -53106.773 | 40255.246 |
| 083-49 | -53092.577 | 40255.246 |
| 083-50 | -53092.577 | 40248.646 |
| 083-51 | -53106.773 | 40267.646 |
| 083-52 | -53092.577 | 40267.646 |
| 083-53 | -53092.577 | 40260.246 |
| 083-54 | -53106.772 | 40280.046 |
| 083-55 | -53092.577 | 40280.046 |
| 083-56 | -53092.577 | 40271.696 |
| 083-57 | -53092.577 | 40293.898 |
| 083-58 | -53092.577 | 40282.696 |
| 083-59 | -53076.130 | 40282.696 |

| 測点名    | X座標        | Y座標       |
|--------|------------|-----------|
| 083-60 | -53077.223 | 40271.696 |
| 083-61 | -53077.744 | 40260.246 |
| 083-62 | -53077.773 | 40248.646 |
| 083-63 | -53077.773 | 40237.046 |
| 083-64 | -53077.774 | 40225.446 |
| 083-65 | -53077.775 | 40213.846 |
| 083-66 | -53077.775 | 40202.246 |
| 083-67 | -53077.775 | 40190.646 |
| 083-68 | -53077.776 | 40179.046 |
| 083-69 | -53077.776 | 40167.446 |



凡例

| 記号 | 境界標の種類   |
|----|----------|
| □  | 県コンクリート杭 |
| □  | 県金属標     |
| □  | 市コンクリート杭 |
| ○  | 市金属標     |
| ⊗  | 民コンクリート杭 |
| ⊗  | 民金属標     |
| ○  | その他      |
| ●  | 基準点      |

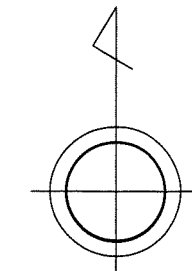
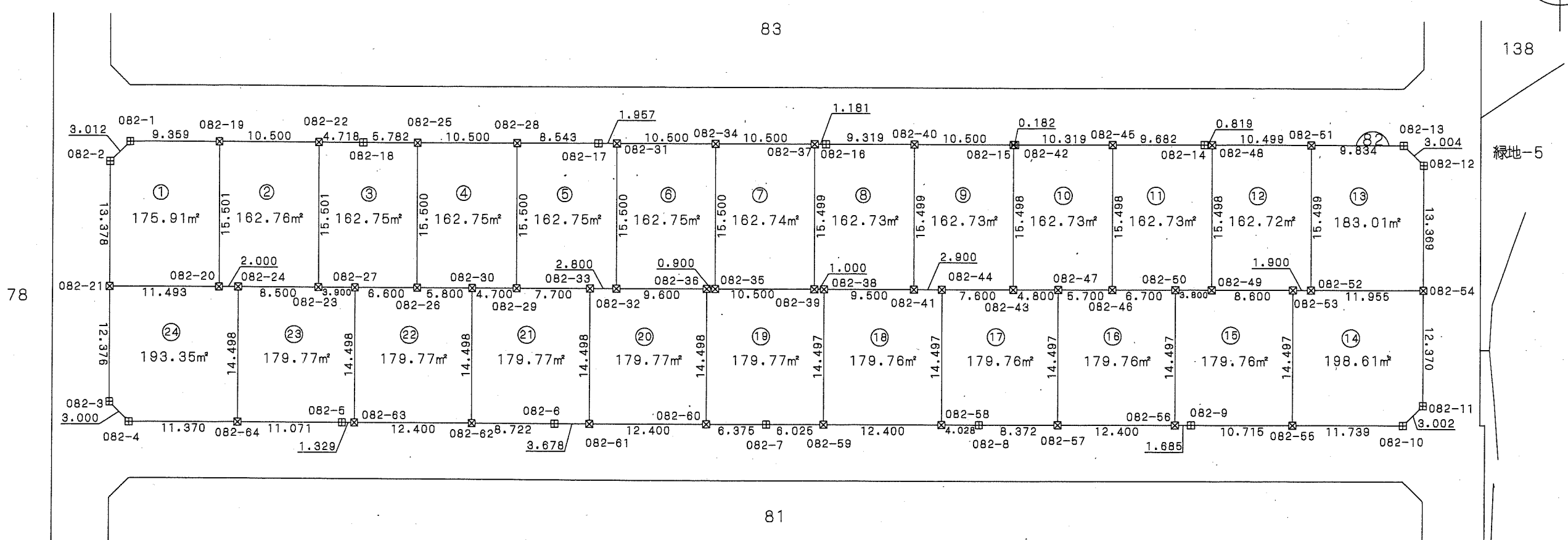
千葉市土気東土地区画整理組合

この位置図は、当該土地区画整理組合が土地区画整理法第103条の規定に基づく換地処分時（H22.8.1）に伴い作成したものの写しです。（換地処分時に土地権利者に送付したものの写し）

# 千葉県都市計画事業土気東特定土地区画整理事業 画地出来形確認測量図 (世界測地系)

縮尺1:500 全1葉の1

あすみが丘東五丁目25



座標一覧表

| 測点名    | X座標        | Y座標       |
|--------|------------|-----------|
| 082-1  | -53112.777 | 40157.086 |
| 082-2  | -53114.900 | 40154.949 |
| 082-3  | -53140.654 | 40154.954 |
| 082-4  | -53142.776 | 40157.075 |
| 082-5  | -53142.776 | 40179.516 |
| 082-6  | -53142.776 | 40201.967 |
| 082-7  | -53142.776 | 40224.420 |
| 082-8  | -53142.775 | 40246.873 |
| 082-9  | -53142.775 | 40269.330 |
| 082-10 | -53142.775 | 40291.784 |
| 082-11 | -53140.647 | 40293.901 |
| 082-12 | -53114.908 | 40293.899 |
| 082-13 | -53112.779 | 40291.780 |
| 082-14 | -53112.780 | 40270.628 |
| 082-15 | -53112.780 | 40260.627 |
| 082-16 | -53112.779 | 40230.626 |
| 082-17 | -53112.778 | 40206.488 |
| 082-18 | -53112.778 | 40181.663 |

| 測点名    | X座標        | Y座標       |
|--------|------------|-----------|
| 082-19 | -53112.777 | 40166.445 |
| 082-20 | -53128.278 | 40166.445 |
| 082-21 | -53128.278 | 40154.952 |
| 082-22 | -53112.777 | 40176.945 |
| 082-23 | -53128.278 | 40176.945 |
| 082-24 | -53128.278 | 40168.445 |
| 082-25 | -53112.778 | 40187.445 |
| 082-26 | -53128.278 | 40187.445 |
| 082-27 | -53128.278 | 40180.845 |
| 082-28 | -53112.778 | 40197.945 |
| 082-29 | -53128.278 | 40197.945 |
| 082-30 | -53128.278 | 40193.245 |
| 082-31 | -53112.778 | 40208.445 |
| 082-32 | -53128.278 | 40208.445 |
| 082-33 | -53128.278 | 40205.645 |
| 082-34 | -53112.778 | 40218.945 |
| 082-35 | -53128.278 | 40218.945 |
| 082-36 | -53128.278 | 40218.045 |
| 082-37 | -53112.779 | 40229.445 |

| 測点名    | X座標        | Y座標       |
|--------|------------|-----------|
| 082-38 | -53128.278 | 40230.445 |
| 082-39 | -53128.278 | 40229.445 |
| 082-40 | -53112.779 | 40239.945 |
| 082-41 | -53128.278 | 40239.945 |
| 082-42 | -53112.780 | 40250.445 |
| 082-43 | -53128.278 | 40250.445 |
| 082-44 | -53128.278 | 40242.845 |
| 082-45 | -53112.780 | 40260.948 |
| 082-46 | -53128.278 | 40260.945 |
| 082-47 | -53128.278 | 40255.245 |
| 082-48 | -53112.780 | 40271.447 |
| 082-49 | -53128.278 | 40271.445 |
| 082-50 | -53128.278 | 40267.645 |
| 082-51 | -53112.779 | 40281.948 |
| 082-52 | -53128.278 | 40281.945 |
| 082-53 | -53128.278 | 40280.045 |
| 082-54 | -53128.277 | 40293.900 |
| 082-55 | -53142.775 | 40280.045 |
| 082-56 | -53142.775 | 40267.645 |

| 測点名    | X座標        | Y座標       |
|--------|------------|-----------|
| 082-57 | -53142.775 | 40255.245 |
| 082-58 | -53142.775 | 40242.845 |
| 082-59 | -53142.775 | 40230.445 |
| 082-60 | -53142.776 | 40218.045 |
| 082-61 | -53142.776 | 40205.645 |
| 082-62 | -53142.776 | 40193.245 |
| 082-63 | -53142.776 | 40180.845 |
| 082-64 | -53142.776 | 40168.445 |

凡例

| 記号 | 境界標の種類   |
|----|----------|
| □  | 県コンクリート杭 |
| □  | 県金属標     |
| 田  | 市コンクリート杭 |
| ⊕  | 市金属標     |
| ⊗  | 民コンクリート杭 |
| ⊗  | 民金属標     |
| ○  | その他      |
| ◎  | 基準点      |



この位置図は、当該土地区画整理組合が土地区画整理法第103条の規定に基づく換地処分時 (H22.8.1) に伴い作成したものの写しです。(換地処分時に土地権利者に送付したものの写し)

千葉県土気東土地区画整理組合

平成二十一年十一月

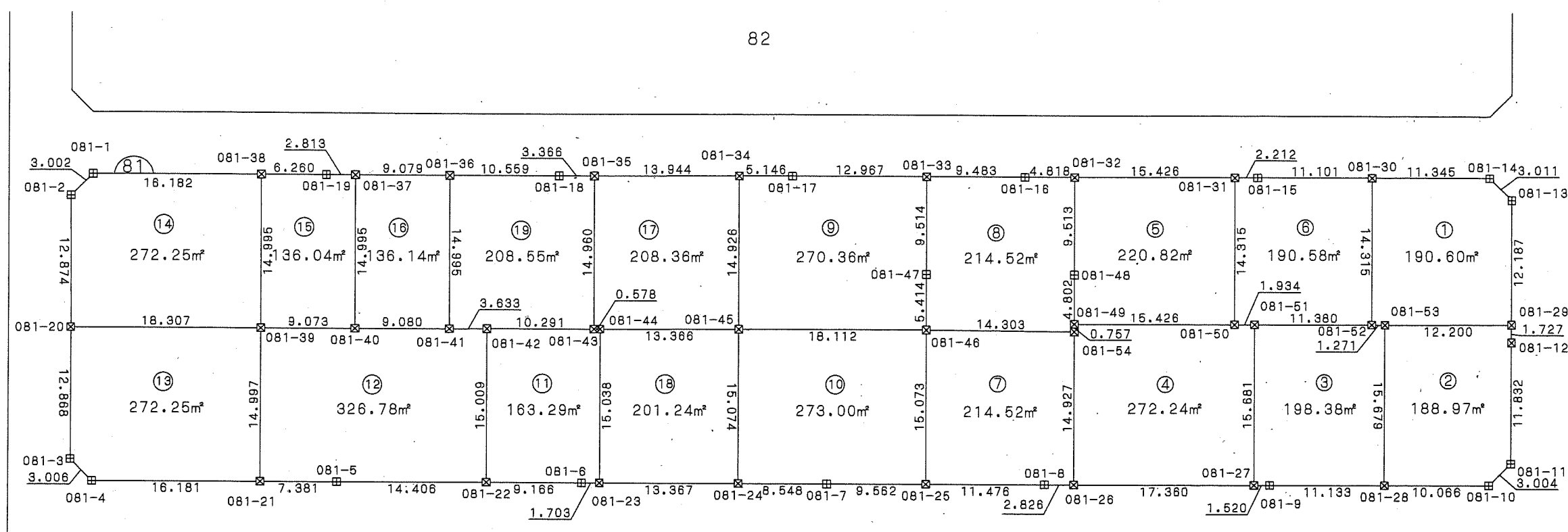
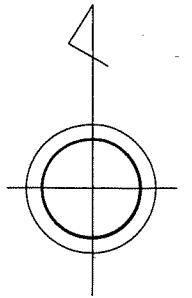
千葉県街地開発コンサルタント協同組合

# 千葉都市計画事業土気東特定土地区画整理事業 画地出来形確認測量図 (世界測地系)

縮尺1:500 全1葉の1

平成二十一年十一月

あすみが丘東五丁目26



座標一覧表

| 測点名    | X座標        | Y座標       |
|--------|------------|-----------|
| 081-1  | -53148.780 | 40157.075 |
| 081-2  | -53150.900 | 40154.949 |
| 081-3  | -53178.642 | 40154.951 |
| 081-4  | -53178.789 | 40157.075 |
| 081-5  | -53178.772 | 40180.837 |
| 081-6  | -53178.776 | 40204.209 |
| 081-7  | -53178.779 | 40227.827 |
| 081-8  | -53178.778 | 40248.865 |
| 081-9  | -53178.773 | 40270.571 |
| 081-10 | -53178.770 | 40291.770 |
| 081-11 | -53178.650 | 40293.898 |
| 081-12 | -53164.818 | 40293.903 |
| 081-13 | -53150.904 | 40293.906 |
| 081-14 | -53148.778 | 40281.776 |
| 081-15 | -53148.777 | 40289.330 |
| 081-16 | -53148.777 | 40246.874 |

| 測点名    | X座標        | Y座標       |
|--------|------------|-----------|
| 081-17 | -53148.778 | 40224.424 |
| 081-18 | -53148.779 | 40201.988 |
| 081-19 | -53148.779 | 40179.517 |
| 081-20 | -53163.774 | 40154.950 |
| 081-21 | -53178.771 | 40173.256 |
| 081-22 | -53178.774 | 40195.043 |
| 081-23 | -53178.776 | 40205.912 |
| 081-24 | -53178.778 | 40219.279 |
| 081-25 | -53178.778 | 40237.389 |
| 081-26 | -53178.778 | 40251.691 |
| 081-27 | -53178.773 | 40289.051 |
| 081-28 | -53178.771 | 40281.704 |
| 081-29 | -53163.091 | 40293.903 |
| 081-30 | -53148.777 | 40280.431 |
| 081-31 | -53148.777 | 40267.118 |
| 081-32 | -53148.777 | 40251.692 |
| 081-33 | -53148.777 | 40237.391 |

| 測点名    | X座標        | Y座標       |
|--------|------------|-----------|
| 081-34 | -53148.778 | 40219.278 |
| 081-35 | -53148.779 | 40205.334 |
| 081-36 | -53148.779 | 40191.409 |
| 081-37 | -53148.779 | 40182.330 |
| 081-38 | -53148.779 | 40173.257 |
| 081-39 | -53163.774 | 40173.257 |
| 081-40 | -53163.774 | 40182.330 |
| 081-41 | -53163.774 | 40191.410 |
| 081-42 | -53163.765 | 40195.043 |
| 081-43 | -53163.739 | 40205.334 |
| 081-44 | -53163.738 | 40205.912 |
| 081-45 | -53163.704 | 40219.278 |
| 081-46 | -53163.705 | 40237.390 |
| 081-47 | -53158.291 | 40237.390 |
| 081-48 | -53158.290 | 40251.692 |
| 081-49 | -53163.092 | 40251.692 |
| 081-50 | -53163.092 | 40267.118 |

| 測点名    | X座標        | Y座標       |
|--------|------------|-----------|
| 081-51 | -53163.092 | 40269.052 |
| 081-52 | -53163.092 | 40280.432 |
| 081-53 | -53163.092 | 40281.703 |
| 081-54 | -53163.849 | 40251.692 |

凡例

| 記号 | 境界標の種類   |
|----|----------|
| □  | 県コンクリート杭 |
| □  | 県金属標     |
| 田  | 市コンクリート杭 |
| ⊕  | 市金属標     |
| ⊗  | 民コンクリート杭 |
| ⊗  | 民金属標     |
| ○  | その他      |
| ◎  | 基準点      |



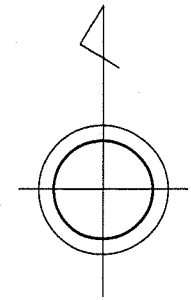
この位置図は、当該土地区画整理組合が土地区画整理法第103条の規定に基づく換地処分時（H22.8.1）に伴い作成したものの写しです。（換地処分時に土地権利者に送付したものの写し）

千葉市土気東土地区画整理組合

# 千葉都市計画事業土気東特定土地区画整理事業 画地出来形確認測量図 (世界測地系)

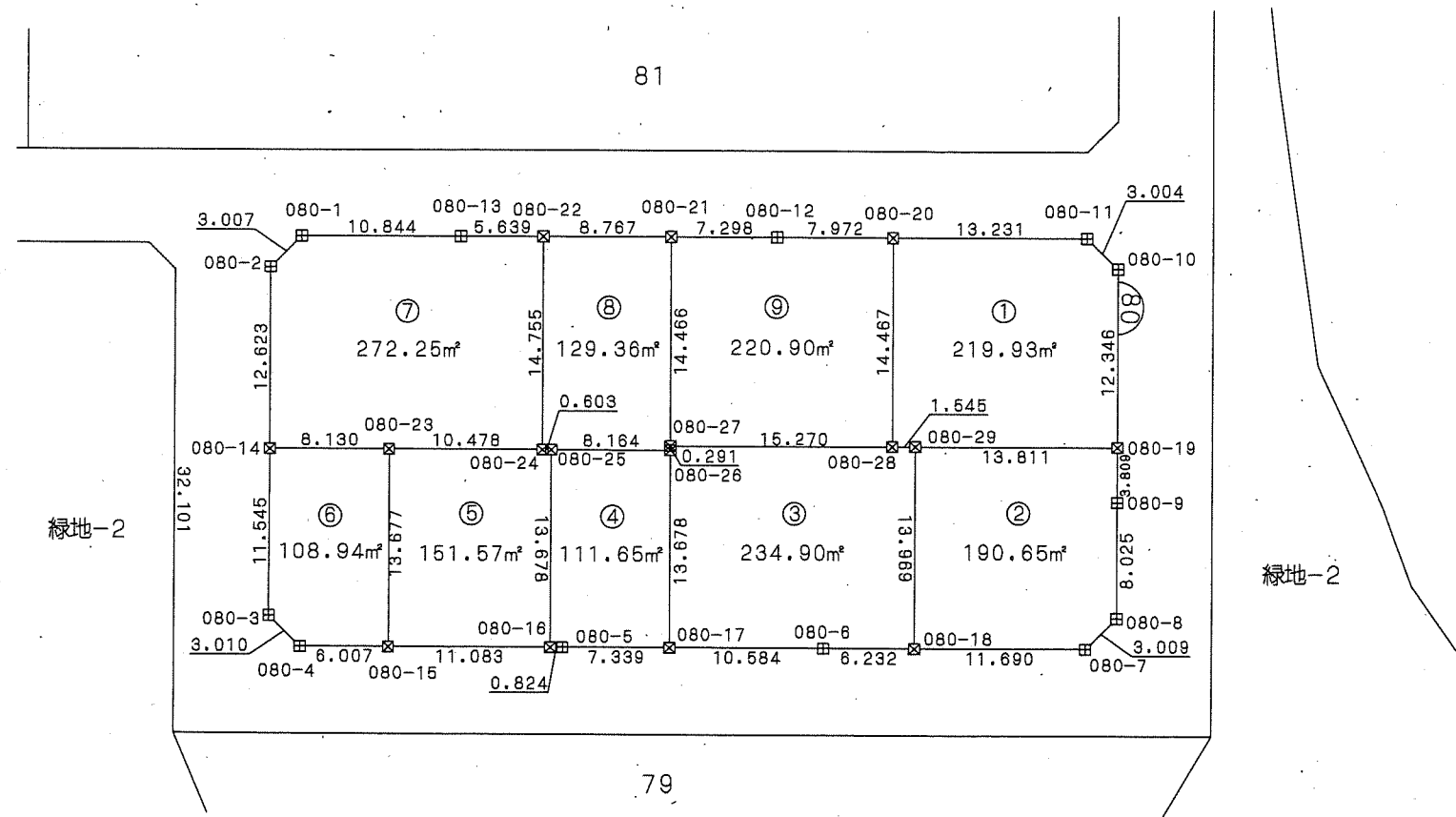
縮尺1:500 全1葉の1

あすみが丘東五丁目27



座標一覧表

| 測点名    | X座標        | Y座標       |
|--------|------------|-----------|
| 080-1  | -53184.779 | 40238.028 |
| 080-2  | -53186.907 | 40236.904 |
| 080-3  | -53211.075 | 40236.900 |
| 080-4  | -53213.208 | 40238.024 |
| 080-5  | -53213.209 | 40255.938 |
| 080-6  | -53213.210 | 40273.861 |
| 080-7  | -53213.210 | 40291.783 |
| 080-8  | -53211.075 | 40293.903 |
| 080-9  | -53203.050 | 40293.903 |
| 080-10 | -53186.895 | 40293.904 |
| 080-11 | -53184.771 | 40291.779 |
| 080-12 | -53184.774 | 40270.576 |
| 080-13 | -53184.777 | 40248.872 |
| 080-14 | -53199.530 | 40236.902 |
| 080-15 | -53213.208 | 40244.031 |
| 080-16 | -53213.209 | 40265.114 |
| 080-17 | -53213.210 | 40263.277 |
| 080-18 | -53213.210 | 40280.093 |
| 080-19 | -53199.241 | 40293.903 |
| 080-20 | -53184.773 | 40278.548 |
| 080-21 | -53184.775 | 40263.278 |
| 080-22 | -53184.776 | 40254.511 |
| 080-23 | -53199.531 | 40244.032 |
| 080-24 | -53199.531 | 40254.510 |
| 080-25 | -53199.531 | 40265.113 |
| 080-26 | -53199.532 | 40263.277 |
| 080-27 | -53199.241 | 40263.277 |
| 080-28 | -53199.240 | 40278.547 |
| 080-29 | -53199.241 | 40280.092 |



凡例

| 記号 | 境界標の種類   |
|----|----------|
| ☒  | 県コンクリート杭 |
| □  | 県金属標     |
| 田  | 市コンクリート杭 |
| ⊕  | 市金属標     |
| ⊗  | 民コンクリート杭 |
| ⊗  | 民金属標     |
| ○  | その他      |
| ◎  | 基準点      |

写

この位置図は、当該土地区画整理組合が土地区画整理法第103条の規定に基づく換地処分時 (H22.8.1) に伴い作成したものの写しです。(換地処分時に土地権利者に送付したものの写し)

千葉市土気東土地区画整理組合

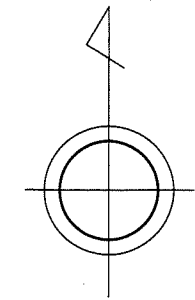
平成二十一年十一月

千葉市街地開発コンサルタント協同組合

# 千葉都市計画事業土気東特定土地区画整理事業 画地出来形確認測量図 (世界測地系)

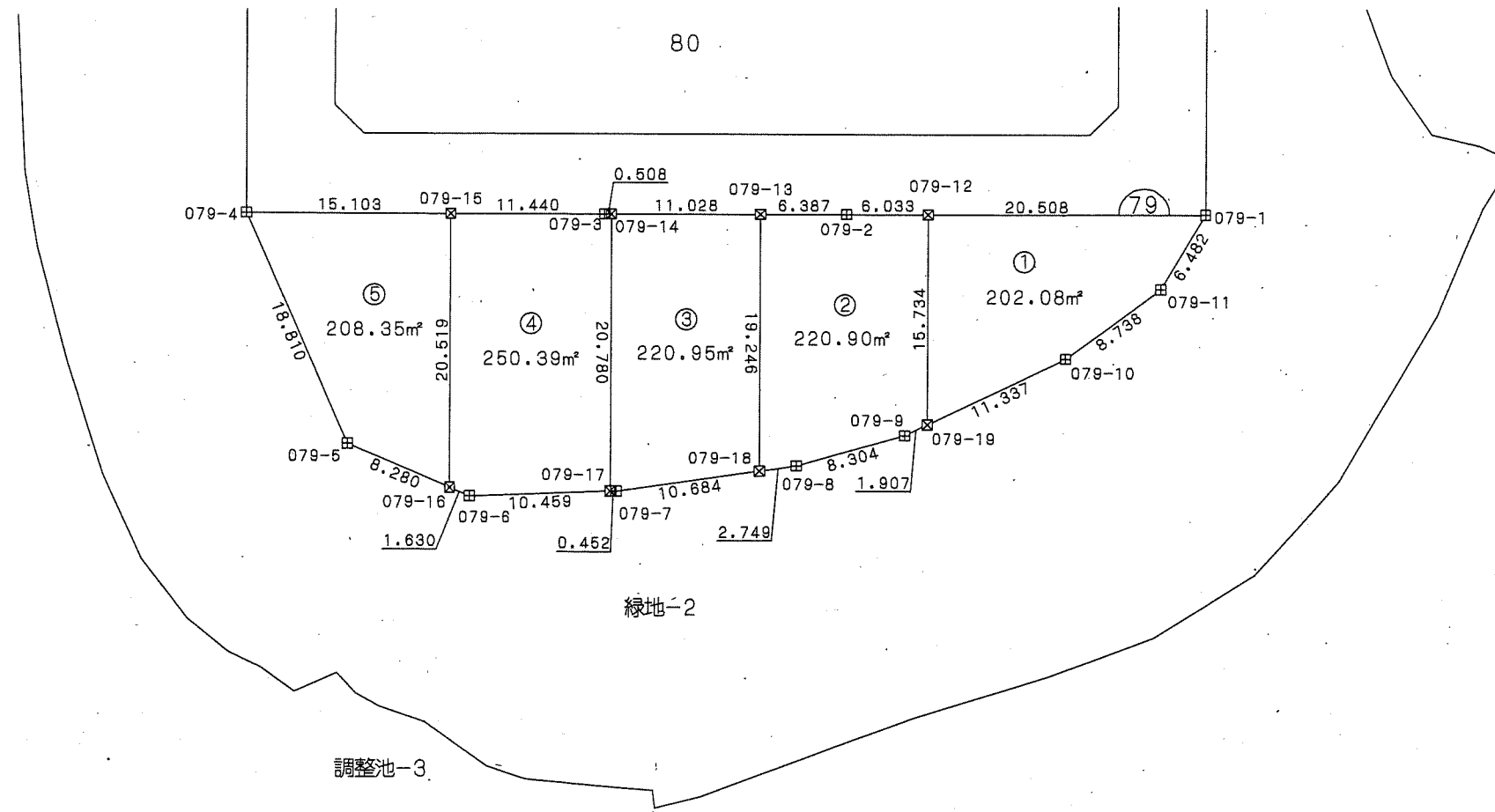
縮尺1:500 全1葉の1

あすみが丘東五丁目28



座標一覧表

| 測点名    | X座標        | Y座標       |
|--------|------------|-----------|
| 079-1  | -53219.209 | 40300.403 |
| 079-2  | -53219.213 | 40273.862 |
| 079-3  | -53219.214 | 40255.939 |
| 079-4  | -53219.219 | 40229.396 |
| 079-5  | -53236.472 | 40236.889 |
| 079-6  | -53240.379 | 40245.996 |
| 079-7  | -53239.978 | 40256.900 |
| 079-8  | -53238.070 | 40270.197 |
| 079-9  | -53236.774 | 40278.177 |
| 079-10 | -53230.023 | 40290.107 |
| 079-11 | -53224.788 | 40297.103 |
| 079-12 | -53219.212 | 40279.896 |
| 079-13 | -53219.214 | 40267.476 |
| 079-14 | -53219.216 | 40256.447 |
| 079-15 | -53219.217 | 40244.499 |
| 079-16 | -53239.736 | 40244.498 |
| 079-17 | -53239.995 | 40256.448 |
| 079-18 | -53238.460 | 40267.476 |
| 079-19 | -53234.946 | 40279.896 |



凡例

| 記号 | 境界標の種類   |
|----|----------|
| □  | 県コンクリート杭 |
| □  | 県金属標     |
| 田  | 市コンクリート杭 |
| ⊕  | 市金属標     |
| ⊠  | 民コンクリート杭 |
| ⊗  | 民金属標     |
| ○  | その他      |
| ◎  | 基準点      |

千葉市土気東土地区画整理組合

この位置図は、当該土地区画整理組合が土地区画整理法第103条の規定に基づく換地処分時 (H22.8.1) に伴い作成したものの写しです。(換地処分時に土地権利者に送付したものの写し)

平成二十一年十一月

千葉市街地開発コンサルタント協同組合

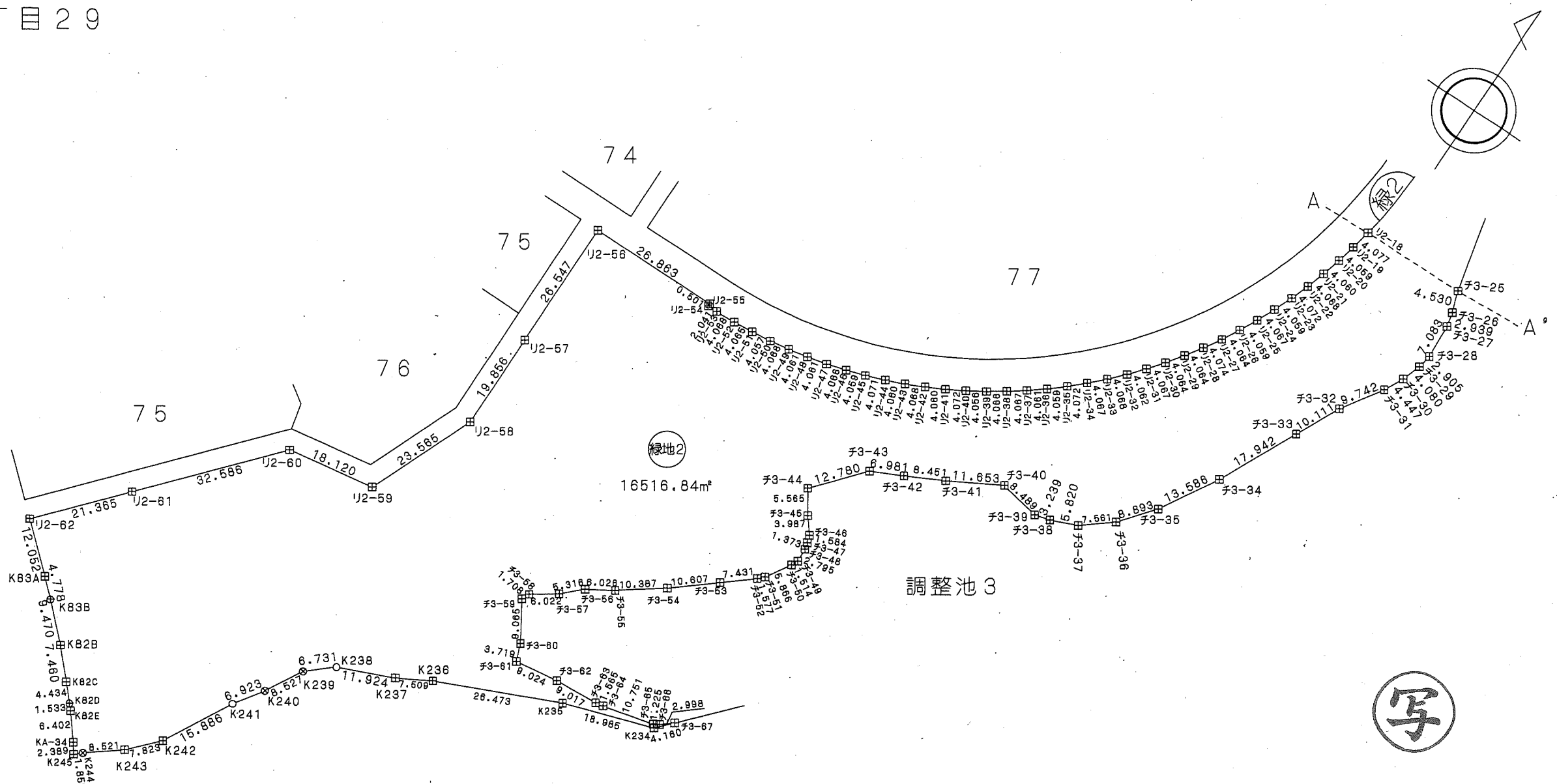
# 千葉県都市計画事業土気東特定土地区画整理事業 画地出来形確認測量図 (世界測地系)

縮尺1:1000 全2葉の1

あすみが丘東五丁目29

座標一覧表

| 測点名   | X座標        | Y座標       |
|-------|------------|-----------|
| K82B  | -53469.282 | 39981.940 |
| K82C  | -53474.773 | 39986.990 |
| K82D  | -53478.054 | 39989.979 |
| K82E  | -53479.204 | 39990.987 |
| K83A  | -53459.436 | 39971.644 |
| K83B  | -53462.657 | 39975.173 |
| K218  | -53256.053 | 40193.300 |
| K219  | -53258.865 | 40192.488 |
| K220  | -53270.538 | 40192.296 |
| K222  | -53302.958 | 40176.934 |
| K223  | -53307.256 | 40176.080 |
| K224  | -53311.600 | 40176.717 |
| K225  | -53322.518 | 40182.124 |
| K226  | -53333.112 | 40180.340 |
| K227  | -53341.039 | 40175.761 |
| K228  | -53352.911 | 40164.662 |
| K231  | -53372.507 | 40137.331 |
| K234  | -53417.395 | 40090.155 |
| K235  | -53423.302 | 40072.112 |
| K236  | -53433.991 | 40047.893 |
| K237  | -53437.654 | 40041.338 |
| K238  | -53442.321 | 40030.365 |
| K239  | -53446.741 | 40025.289 |
| K240  | -53454.216 | 40021.187 |
| K241  | -53459.945 | 40017.300 |
| K242  | -53473.951 | 40009.803 |
| K243  | -53479.859 | 40004.454 |
| K244  | -53484.917 | 39997.749 |
| K245  | -53486.152 | 39996.368 |
| KA-34 | -53484.208 | 39994.980 |
| チ3-25 | -53254.748 | 40175.375 |
| チ3-26 | -53259.027 | 40176.861 |
| チ3-27 | -53261.882 | 40177.558 |
| チ3-28 | -53268.955 | 40177.929 |
| チ3-29 | -53271.807 | 40177.377 |
| チ3-30 | -53275.663 | 40176.044 |
| チ3-31 | -53279.638 | 40174.051 |
| チ3-32 | -53287.771 | 40168.688 |
| チ3-33 | -53296.872 | 40164.284 |
| チ3-34 | -53313.040 | 40156.504 |
| チ3-35 | -53324.764 | 40149.640 |
| チ3-36 | -53331.630 | 40143.988 |
| チ3-37 | -53336.403 | 40138.124 |
| チ3-38 | -53338.632 | 40132.748 |
| チ3-39 | -53339.442 | 40129.612 |
| チ3-40 | -53337.844 | 40121.275 |
| チ3-41 | -53343.470 | 40111.070 |
| チ3-42 | -53347.246 | 40103.509 |
| チ3-43 | -53350.289 | 40097.226 |
| チ3-44 | -53359.967 | 40088.880 |
| チ3-45 | -53364.581 | 40091.991 |
| チ3-46 | -53367.732 | 40094.434 |
| チ3-47 | -53369.241 | 40094.915 |



| 測点名   | X座標        | Y座標       |
|-------|------------|-----------|
| チ3-48 | -53370.577 | 40095.232 |
| チ3-49 | -53373.366 | 40095.409 |
| チ3-50 | -53374.714 | 40094.720 |
| チ3-51 | -53379.896 | 40091.623 |
| チ3-52 | -53380.806 | 40090.503 |
| チ3-53 | -53385.574 | 40084.804 |
| チ3-54 | -53392.351 | 40076.644 |
| チ3-55 | -53398.482 | 40068.260 |
| チ3-56 | -53401.626 | 40063.119 |
| チ3-57 | -53405.302 | 40059.279 |
| チ3-58 | -53408.695 | 40054.304 |
| チ3-59 | -53410.245 | 40053.587 |
| チ3-60 | -53417.963 | 40058.341 |
| チ3-61 | -53421.444 | 40059.650 |
| チ3-62 | -53420.128 | 40068.578 |
| チ3-63 | -53419.638 | 40077.582 |

| 測点名   | X座標        | Y座標       |
|-------|------------|-----------|
| チ3-64 | -53419.348 | 40079.120 |
| チ3-65 | -53416.796 | 40089.564 |
| チ3-66 | -53416.245 | 40090.658 |
| チ3-67 | -53414.319 | 40092.955 |
| U2-18 | -53254.968 | 40153.853 |
| U2-19 | -53258.967 | 40153.061 |
| U2-20 | -53262.914 | 40152.112 |
| U2-21 | -53266.822 | 40151.011 |
| U2-22 | -53270.690 | 40149.752 |
| U2-23 | -53274.512 | 40148.347 |
| U2-24 | -53278.261 | 40146.792 |
| U2-25 | -53281.952 | 40145.085 |
| U2-26 | -53285.570 | 40143.245 |
| U2-27 | -53289.114 | 40141.258 |
| U2-28 | -53292.585 | 40139.123 |
| U2-29 | -53295.965 | 40136.866 |

| 測点名   | X座標        | Y座標       |
|-------|------------|-----------|
| U2-30 | -53299.255 | 40134.480 |
| U2-31 | -53302.447 | 40131.959 |
| U2-32 | -53305.540 | 40129.926 |
| U2-33 | -53308.528 | 40126.565 |
| U2-34 | -53311.406 | 40123.692 |
| U2-35 | -53314.171 | 40120.703 |
| U2-36 | -53316.804 | 40117.614 |
| U2-37 | -53319.311 | 40114.419 |
| U2-38 | -53321.708 | 40111.133 |
| U2-39 | -53323.968 | 40107.753 |
| U2-40 | -53326.095 | 40104.299 |
| U2-41 | -53328.076 | 40100.741 |
| U2-42 | -53329.917 | 40097.122 |
| U2-43 | -53331.622 | 40093.428 |
| U2-44 | -53333.183 | 40089.680 |
| U2-45 | -53334.585 | 40085.858 |

| 測点名   | X座標        | Y座標       |
|-------|------------|-----------|
| U2-46 | -53335.841 | 40081.998 |
| U2-47 | -53336.947 | 40078.085 |
| U2-48 | -53337.889 | 40074.135 |
| U2-49 | -53338.690 | 40070.154 |
| U2-50 | -53339.316 | 40066.134 |
| U2-51 | -53339.798 | 40062.106 |
| U2-52 | -53340.111 | 40058.053 |
| U2-53 | -53340.276 | 40053.988 |
| U2-54 | -53340.279 | 40051.947 |
| U2-55 | -53339.778 | 40051.945 |
| U2-56 | -53339.774 | 40025.082 |
| U2-57 | -53386.321 | 40025.095 |
| U2-58 | -53386.177 | 40025.082 |
| U2-59 | -53407.968 | 40016.118 |
| U2-60 | -53410.835 | 39998.221 |
| U2-61 | -53435.360 | 39976.764 |
| U2-62 | -53451.406 | 39962.657 |

写

凡例

| 記号 | 境界標の種類   |
|----|----------|
| □  | 県コンクリート杭 |
| □  | 県金属標     |
| 田  | 市コンクリート杭 |
| ⊕  | 市金属標     |
| ⊗  | 民コンクリート杭 |
| ⊗  | 民金属標     |
| ○  | その他      |
| ◎  | 基準点      |

この位置図は、当該土地区画整理組合が土地区画整理法第103条の規定に基づく換地処分時（H22.8.1）に伴い作成したものの写しです。（換地処分時に土地権利者に送付したものの写し）

千葉県土気東土地区画整理組合

平成二十一年十一月

千葉県街地開発コンサルタント協同組合



# 千葉都市計画事業土気東特定土地区画整理事業 画地出来形確認測量図（世界測地系）

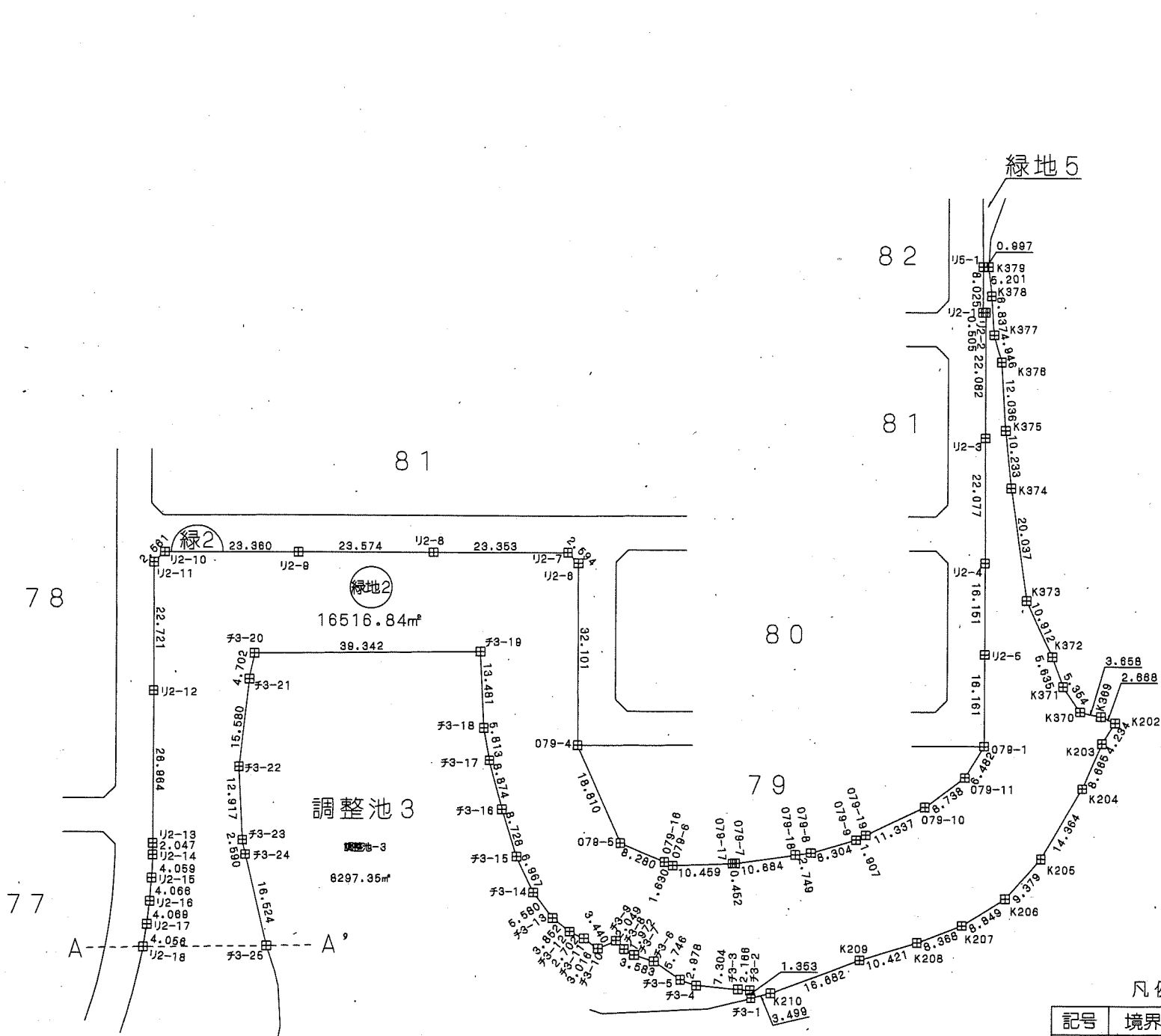
縮尺1:1000 全2葉の2

あすみが丘東五丁目29

座標一覧表

| 測点名    | X座標        | Y座標       |
|--------|------------|-----------|
| 079-1  | -53219.209 | 40300.403 |
| 079-4  | -53219.219 | 40229.396 |
| 079-6  | -53236.472 | 40236.889 |
| 079-6  | -53240.379 | 40245.996 |
| 079-7  | -53239.978 | 40256.900 |
| 079-8  | -53238.070 | 40270.197 |
| 079-9  | -53235.774 | 40278.177 |
| 079-10 | -53230.023 | 40290.107 |
| 079-11 | -53224.788 | 40297.103 |
| 079-16 | -53239.736 | 40244.498 |
| 079-17 | -53239.995 | 40256.448 |
| 079-18 | -53238.460 | 40267.476 |
| 079-18 | -53234.946 | 40279.895 |
| K202   | -53215.082 | 40323.159 |
| K203   | -53218.691 | 40320.945 |
| K204   | -53226.693 | 40317.620 |
| K205   | -53239.111 | 40310.401 |
| K206   | -53246.147 | 40304.200 |
| K207   | -53250.819 | 40296.686 |
| K208   | -53253.817 | 40288.873 |
| K209   | -53256.897 | 40278.918 |
| K210   | -53262.745 | 40263.295 |
| K369   | -53213.984 | 40320.727 |
| K370   | -53213.148 | 40317.166 |
| K371   | -53208.722 | 40314.154 |
| K372   | -53203.440 | 40312.190 |
| K373   | -53193.515 | 40307.856 |
| K374   | -53173.669 | 40304.895 |
| K375   | -53163.490 | 40303.847 |
| K376   | -53151.473 | 40303.174 |
| K377   | -53146.702 | 40301.871 |
| K378   | -53139.881 | 40301.409 |
| K379   | -53134.705 | 40300.899 |
| チ3-1   | -53283.604 | 40259.903 |
| チ3-2   | -53262.265 | 40259.709 |
| チ3-3   | -53262.087 | 40257.550 |
| チ3-4   | -53261.437 | 40250.275 |
| チ3-5   | -53260.474 | 40247.457 |
| チ3-6   | -53257.197 | 40242.737 |
| チ3-7   | -53256.068 | 40239.336 |
| チ3-8   | -53255.092 | 40237.623 |
| チ3-9   | -53253.604 | 40236.215 |
| チ3-10  | -53255.007 | 40233.074 |
| チ3-11  | -53253.227 | 40230.639 |
| チ3-12  | -53252.063 | 40228.201 |
| チ3-13  | -53249.629 | 40225.216 |
| チ3-14  | -53245.201 | 40221.821 |
| チ3-15  | -53238.875 | 40218.901 |
| チ3-16  | -53230.557 | 40216.257 |
| チ3-17  | -53221.969 | 40214.023 |
| チ3-18  | -53216.238 | 40213.052 |
| チ3-19  | -53202.773 | 40212.401 |

| 測点名   | X座標        | Y座標       |
|-------|------------|-----------|
| チ3-20 | -53203.123 | 40173.061 |
| チ3-21 | -53207.736 | 40172.151 |
| チ3-22 | -53223.222 | 40170.438 |
| チ3-23 | -53236.122 | 40171.093 |
| チ3-24 | -53238.664 | 40171.589 |
| チ3-25 | -53254.748 | 40175.375 |
| U2-1  | -53142.730 | 40299.902 |
| U2-2  | -53142.738 | 40300.407 |
| U2-3  | -53164.820 | 40300.406 |
| U2-4  | -53186.897 | 40300.404 |
| U2-5  | -53203.048 | 40300.404 |
| U2-6  | -53187.118 | 40229.395 |
| U2-7  | -53185.280 | 40227.584 |
| U2-8  | -53185.278 | 40204.211 |
| U2-9  | -53185.276 | 40180.637 |
| U2-10 | -53185.274 | 40167.277 |
| U2-11 | -53187.079 | 40155.460 |
| U2-12 | -53209.800 | 40155.455 |
| U2-13 | -53236.764 | 40155.448 |
| U2-14 | -53238.811 | 40155.444 |
| U2-15 | -53242.867 | 40155.286 |
| U2-16 | -53246.921 | 40154.969 |
| U2-17 | -53250.962 | 40154.491 |
| U2-18 | -53254.968 | 40153.853 |
| U5-1  | -53134.705 | 40299.902 |



凡例

| 記号 | 境界標の種類   |
|----|----------|
| □  | 県コンクリート杭 |
| □  | 県金属標     |
| 田  | 市コンクリート杭 |
| ⊕  | 市金属標     |
| ⊗  | 民コンクリート杭 |
| ⊗  | 民金属標     |
| ○  | その他      |
| ◎  | 基準点      |

写

千葉市土気東土地区画整理組合

この位置図は、当該土地区画整理組合が土地区画整理法第103条の規定に基づく換地処分時（H22.8.1）に伴い作成したものの写しです。（換地処分時に土地権利者に送付したものの写し）

平成二十一年十一月

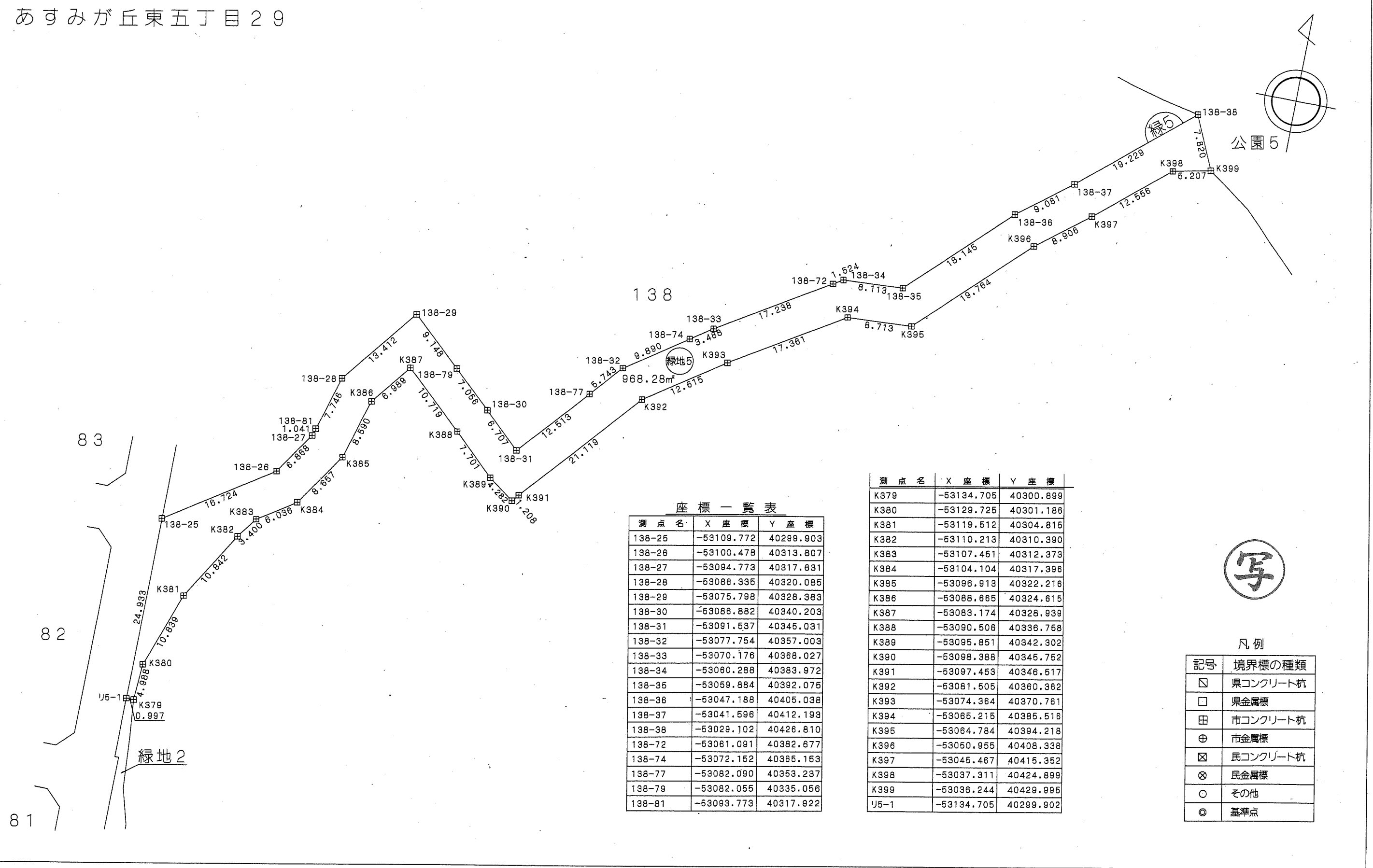
千葉市街地開発コンサルタント協同組合

# 千葉都市計画事業土気東特定土地区画整理事業 画地出来形確認測量図 (世界測地系)

縮尺1:500 全1葉の1

平成二十一年十一月

あすみが丘東五丁目29



座標一覧表

| 測点名    | X座標        | Y座標       |
|--------|------------|-----------|
| 138-25 | -53109.772 | 40299.903 |
| 138-26 | -53100.478 | 40313.807 |
| 138-27 | -53094.773 | 40317.831 |
| 138-28 | -53086.335 | 40320.085 |
| 138-29 | -53075.798 | 40328.383 |
| 138-30 | -53086.882 | 40340.203 |
| 138-31 | -53091.537 | 40345.031 |
| 138-32 | -53077.754 | 40357.003 |
| 138-33 | -53070.176 | 40368.027 |
| 138-34 | -53060.288 | 40383.972 |
| 138-35 | -53059.884 | 40392.075 |
| 138-36 | -53047.188 | 40405.038 |
| 138-37 | -53041.596 | 40412.193 |
| 138-38 | -53029.102 | 40426.810 |
| 138-72 | -53061.091 | 40382.677 |
| 138-74 | -53072.152 | 40365.153 |
| 138-77 | -53082.090 | 40353.237 |
| 138-79 | -53082.055 | 40335.056 |
| 138-81 | -53093.773 | 40317.922 |

| 測点名  | X座標        | Y座標       |
|------|------------|-----------|
| K379 | -53134.705 | 40300.899 |
| K380 | -53129.725 | 40301.186 |
| K381 | -53119.512 | 40304.815 |
| K382 | -53110.213 | 40310.390 |
| K383 | -53107.451 | 40312.373 |
| K384 | -53104.104 | 40317.396 |
| K385 | -53096.913 | 40322.216 |
| K386 | -53088.665 | 40324.615 |
| K387 | -53083.174 | 40328.939 |
| K388 | -53090.508 | 40336.758 |
| K389 | -53095.851 | 40342.302 |
| K390 | -53098.388 | 40345.752 |
| K391 | -53097.453 | 40346.517 |
| K392 | -53081.505 | 40360.362 |
| K393 | -53074.364 | 40370.781 |
| K394 | -53065.215 | 40385.518 |
| K395 | -53064.784 | 40394.218 |
| K396 | -53050.955 | 40408.338 |
| K397 | -53045.467 | 40415.352 |
| K398 | -53037.311 | 40424.899 |
| K399 | -53036.244 | 40429.995 |
| U5-1 | -53134.705 | 40299.902 |

凡例

| 記号 | 境界標の種類   |
|----|----------|
| □  | 県コンクリート杭 |
| □  | 県金属標     |
| 田  | 市コンクリート杭 |
| ⊕  | 市金属標     |
| ⊗  | 民コンクリート杭 |
| ⊗  | 民金属標     |
| ○  | その他      |
| ◎  | 基準点      |

この位置図は、当該土地区画整理組合が土地区画整理法第103条の規定に基づく換地処分時（H22.8.1）に伴い作成したものの写しです。（換地処分時に土地権利者に送付したものの写し）

千葉市街地開発コンサルタント協同組合

千葉市土気東土地区画整理組合

# 千葉県都市計画事業土気東特定土地区画整理事業 画地出来形確認測量図 (世界測地系)

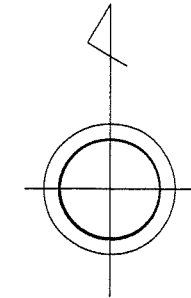
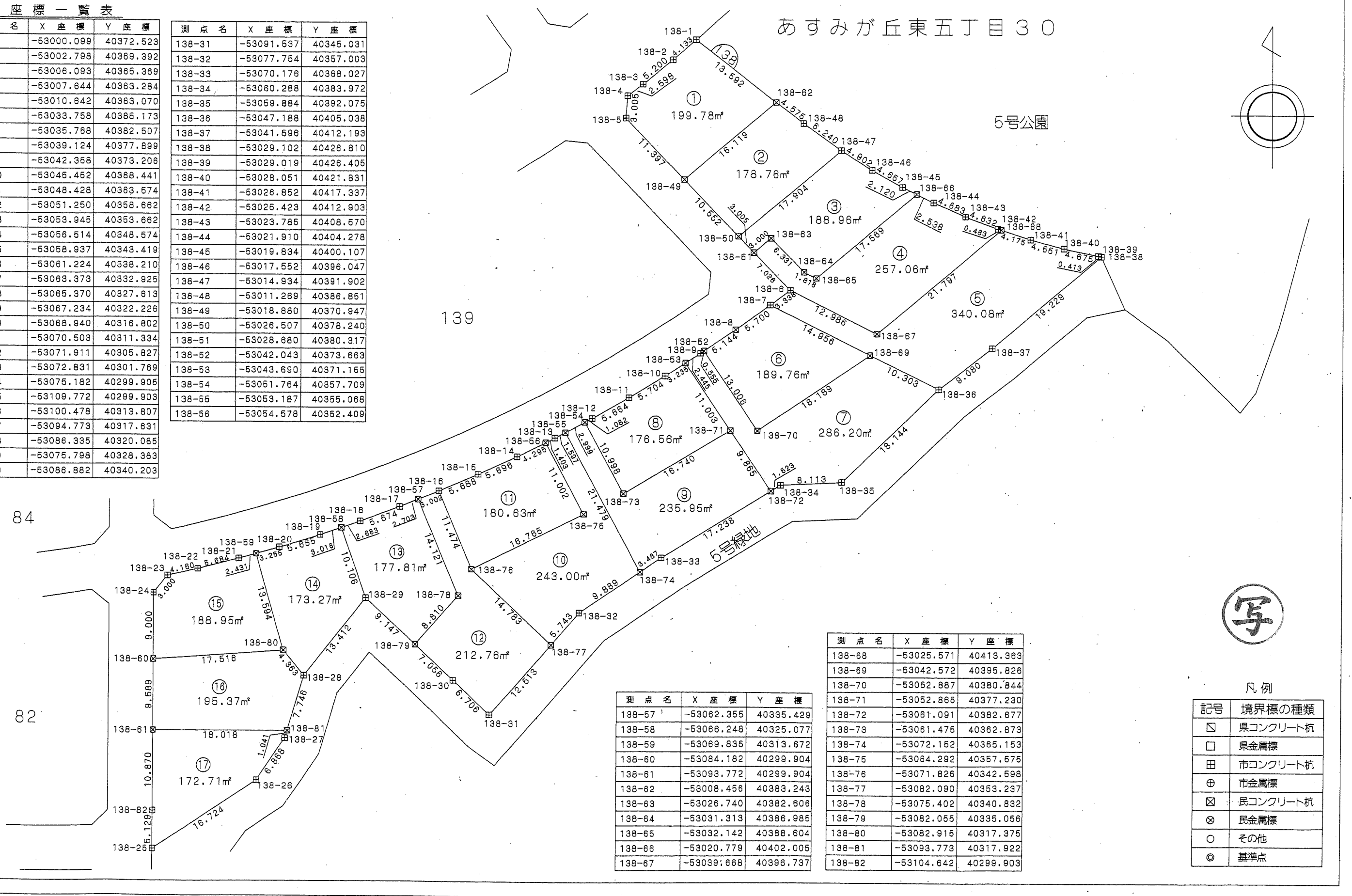
縮尺1:500 全1葉の1

平成二十一年十一月

座標一覧表

| 測点名    | X座標        | Y座標       |
|--------|------------|-----------|
| 138-1  | -53000.099 | 40372.523 |
| 138-2  | -53002.798 | 40369.392 |
| 138-3  | -53006.093 | 40365.369 |
| 138-4  | -53007.644 | 40363.284 |
| 138-5  | -53010.642 | 40363.070 |
| 138-6  | -53033.758 | 40385.173 |
| 138-7  | -53035.768 | 40382.507 |
| 138-8  | -53039.124 | 40377.899 |
| 138-9  | -53042.358 | 40373.208 |
| 138-10 | -53045.452 | 40368.441 |
| 138-11 | -53048.428 | 40363.574 |
| 138-12 | -53051.250 | 40358.662 |
| 138-13 | -53053.945 | 40353.662 |
| 138-14 | -53056.514 | 40348.574 |
| 138-15 | -53058.937 | 40343.419 |
| 138-16 | -53061.224 | 40339.210 |
| 138-17 | -53063.373 | 40332.925 |
| 138-18 | -53065.370 | 40327.613 |
| 138-19 | -53067.234 | 40322.226 |
| 138-20 | -53068.940 | 40316.802 |
| 138-21 | -53070.503 | 40311.334 |
| 138-22 | -53071.911 | 40305.827 |
| 138-23 | -53072.831 | 40301.769 |
| 138-24 | -53075.182 | 40299.905 |
| 138-25 | -53109.772 | 40299.903 |
| 138-26 | -53100.478 | 40313.807 |
| 138-27 | -53094.773 | 40317.631 |
| 138-28 | -53086.335 | 40320.085 |
| 138-29 | -53075.798 | 40328.383 |
| 138-30 | -53086.882 | 40340.203 |

| 測点名    | X座標        | Y座標       |
|--------|------------|-----------|
| 138-31 | -53091.537 | 40345.031 |
| 138-32 | -53077.754 | 40357.003 |
| 138-33 | -53070.176 | 40368.027 |
| 138-34 | -53060.288 | 40383.972 |
| 138-35 | -53059.884 | 40392.075 |
| 138-36 | -53047.188 | 40405.038 |
| 138-37 | -53041.596 | 40412.193 |
| 138-38 | -53029.102 | 40426.810 |
| 138-39 | -53029.019 | 40426.405 |
| 138-40 | -53028.051 | 40421.831 |
| 138-41 | -53026.852 | 40417.337 |
| 138-42 | -53025.423 | 40412.903 |
| 138-43 | -53023.785 | 40408.570 |
| 138-44 | -53021.910 | 40404.278 |
| 138-45 | -53019.834 | 40400.107 |
| 138-46 | -53017.552 | 40396.047 |
| 138-47 | -53014.934 | 40391.902 |
| 138-48 | -53011.269 | 40386.851 |
| 138-49 | -53018.880 | 40370.947 |
| 138-50 | -53026.507 | 40378.240 |
| 138-51 | -53028.680 | 40380.317 |
| 138-52 | -53042.043 | 40373.663 |
| 138-53 | -53043.690 | 40371.155 |
| 138-54 | -53051.764 | 40357.709 |
| 138-55 | -53053.187 | 40355.068 |
| 138-56 | -53054.578 | 40352.409 |



凡例

| 記号 | 境界標の種類   |
|----|----------|
| □  | 県コンクリート杭 |
| □  | 県金属標     |
| 田  | 市コンクリート杭 |
| ⊕  | 市金属標     |
| ⊗  | 民コンクリート杭 |
| ⊗  | 民金属標     |
| ○  | その他      |
| ◎  | 基準点      |

| 測点名    | X座標        | Y座標       |
|--------|------------|-----------|
| 138-57 | -53062.355 | 40335.429 |
| 138-58 | -53066.248 | 40325.077 |
| 138-59 | -53069.836 | 40313.672 |
| 138-60 | -53084.182 | 40299.904 |
| 138-61 | -53093.772 | 40299.904 |
| 138-62 | -53008.458 | 40383.243 |
| 138-63 | -53026.740 | 40382.606 |
| 138-64 | -53031.313 | 40386.985 |
| 138-65 | -53032.142 | 40388.604 |
| 138-66 | -53020.779 | 40402.005 |
| 138-67 | -53039.668 | 40396.737 |

| 測点名    | X座標        | Y座標       |
|--------|------------|-----------|
| 138-68 | -53025.571 | 40413.363 |
| 138-69 | -53042.572 | 40395.826 |
| 138-70 | -53052.887 | 40380.844 |
| 138-71 | -53052.865 | 40377.230 |
| 138-72 | -53081.091 | 40382.677 |
| 138-73 | -53081.475 | 40382.873 |
| 138-74 | -53072.152 | 40365.153 |
| 138-75 | -53064.292 | 40357.575 |
| 138-76 | -53071.826 | 40342.598 |
| 138-77 | -53082.090 | 40353.237 |
| 138-78 | -53075.402 | 40340.832 |
| 138-79 | -53082.055 | 40335.058 |
| 138-80 | -53082.915 | 40317.375 |
| 138-81 | -53093.773 | 40317.922 |
| 138-82 | -53104.642 | 40299.903 |

千葉県土気東土地区画整理組合

この位置図は、当該土地区画整理組合が土地区画整理法第103条の規定に基づく換地処分時 (H22.8.1) に伴い作成したものの写しです。(換地処分時に土地権利者に送付したものの写し)

千葉県市街地開発コンサルタント協同組合

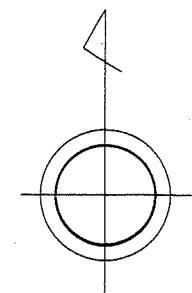
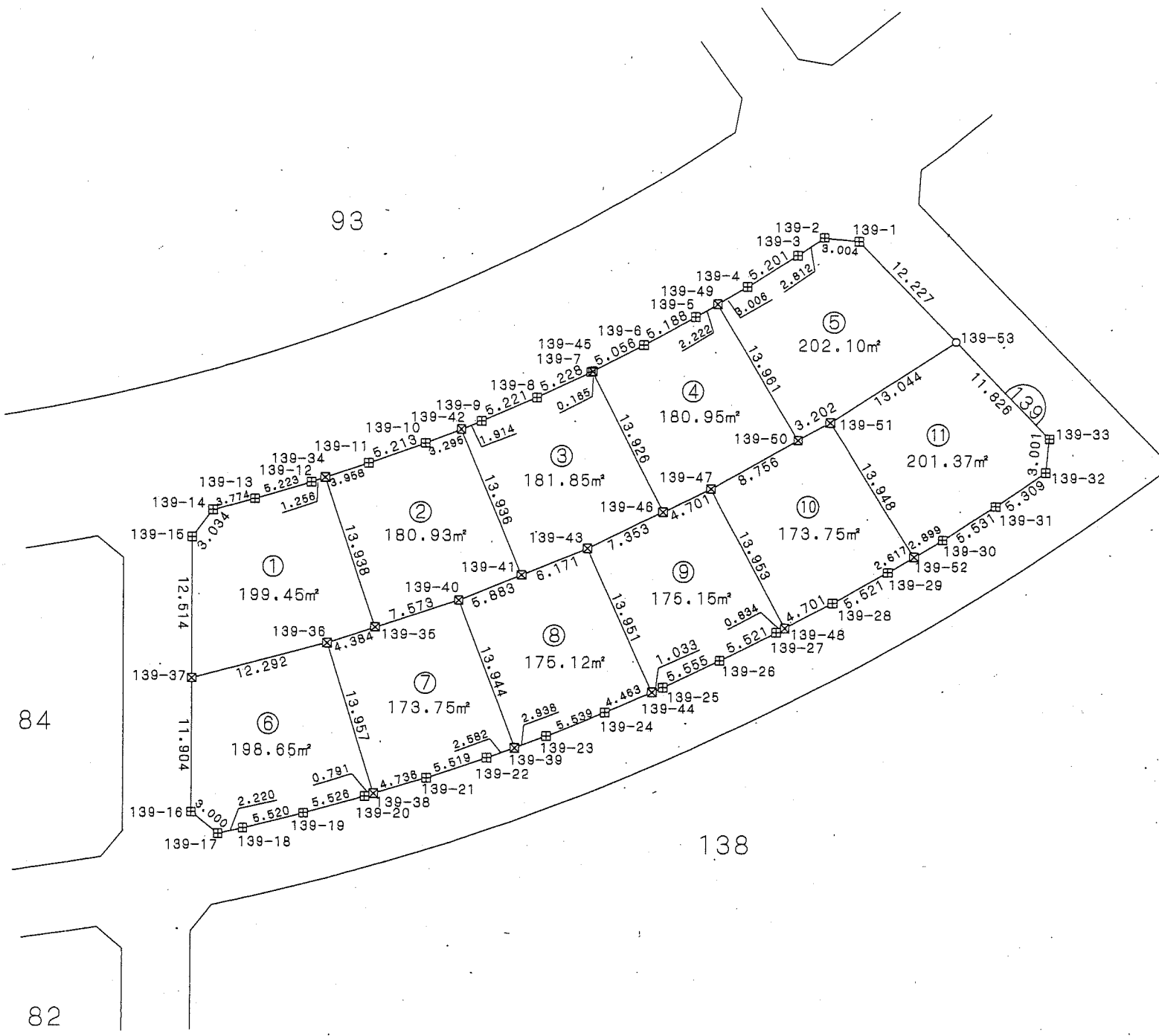
# 千葉県都市計画事業土気東特定土地区画整理事業 画地出来形確認測量図 (世界測地系)

縮尺1:500 全1葉の1

あすみが丘東五丁目32

座標一覧表

| 測点名    | X座標        | Y座標       |
|--------|------------|-----------|
| 139-1  | -53013.953 | 40357.935 |
| 139-2  | -53013.639 | 40354.947 |
| 139-3  | -53015.214 | 40352.617 |
| 139-4  | -53017.986 | 40348.216 |
| 139-5  | -53020.647 | 40343.715 |
| 139-6  | -53023.155 | 40339.173 |
| 139-7  | -53025.537 | 40334.526 |
| 139-8  | -53027.787 | 40329.806 |
| 139-9  | -53029.889 | 40325.026 |
| 139-10 | -53031.855 | 40320.201 |
| 139-11 | -53033.665 | 40315.312 |
| 139-12 | -53035.338 | 40310.373 |
| 139-13 | -53036.861 | 40305.376 |
| 139-14 | -53037.842 | 40301.731 |
| 139-15 | -53040.263 | 40299.902 |
| 139-16 | -53064.681 | 40299.907 |
| 139-17 | -53066.550 | 40302.254 |
| 139-18 | -53066.060 | 40304.420 |
| 139-19 | -53064.685 | 40309.767 |
| 139-20 | -53063.172 | 40315.082 |
| 139-21 | -53061.512 | 40320.355 |
| 139-22 | -53059.709 | 40325.572 |
| 139-23 | -53057.768 | 40330.741 |
| 139-24 | -53055.680 | 40335.872 |
| 139-25 | -53053.473 | 40340.906 |
| 139-26 | -53051.105 | 40345.931 |
| 139-27 | -53048.617 | 40350.860 |
| 139-28 | -53045.989 | 40355.732 |
| 139-29 | -53043.240 | 40360.520 |
| 139-30 | -53040.365 | 40365.229 |
| 139-31 | -53037.350 | 40369.867 |
| 139-32 | -53034.334 | 40374.237 |
| 139-33 | -53031.349 | 40374.548 |
| 139-34 | -53034.935 | 40311.563 |
| 139-35 | -53048.173 | 40315.927 |
| 139-36 | -53049.581 | 40311.775 |
| 139-37 | -53052.777 | 40299.906 |
| 139-38 | -53062.934 | 40315.837 |
| 139-39 | -53058.801 | 40327.990 |
| 139-40 | -53045.742 | 40323.100 |
| 139-41 | -53043.505 | 40328.542 |
| 139-42 | -53030.611 | 40323.253 |
| 139-43 | -53041.159 | 40334.260 |
| 139-44 | -53053.888 | 40339.960 |
| 139-45 | -53025.462 | 40334.673 |
| 139-46 | -53037.938 | 40340.861 |
| 139-47 | -53035.878 | 40345.087 |
| 139-48 | -53048.221 | 40351.594 |
| 139-49 | -53019.516 | 40345.628 |
| 139-50 | -53031.553 | 40352.701 |
| 139-51 | -53029.971 | 40355.488 |
| 139-52 | -53041.876 | 40362.754 |
| 139-53 | -53022.796 | 40366.380 |



凡例

| 記号 | 境界標の種類   |
|----|----------|
| ☒  | 県コンクリート杭 |
| □  | 県金属標     |
| 田  | 市コンクリート杭 |
| ⊕  | 市金属標     |
| ☒  | 民コンクリート杭 |
| ⊗  | 民金属標     |
| ○  | その他      |
| ◎  | 基準点      |

写

千葉県土気東土地区画整理組合

この位置図は、当該土地区画整理組合が土地区画整理法第103条の規定に基づく換地処分時 (H22.8.1) に伴い作成したものの写しです。(換地処分時に土地権利者に送付したものの写し)

平成二十一年十一月

千葉県街地開発コンサルタント協同組合