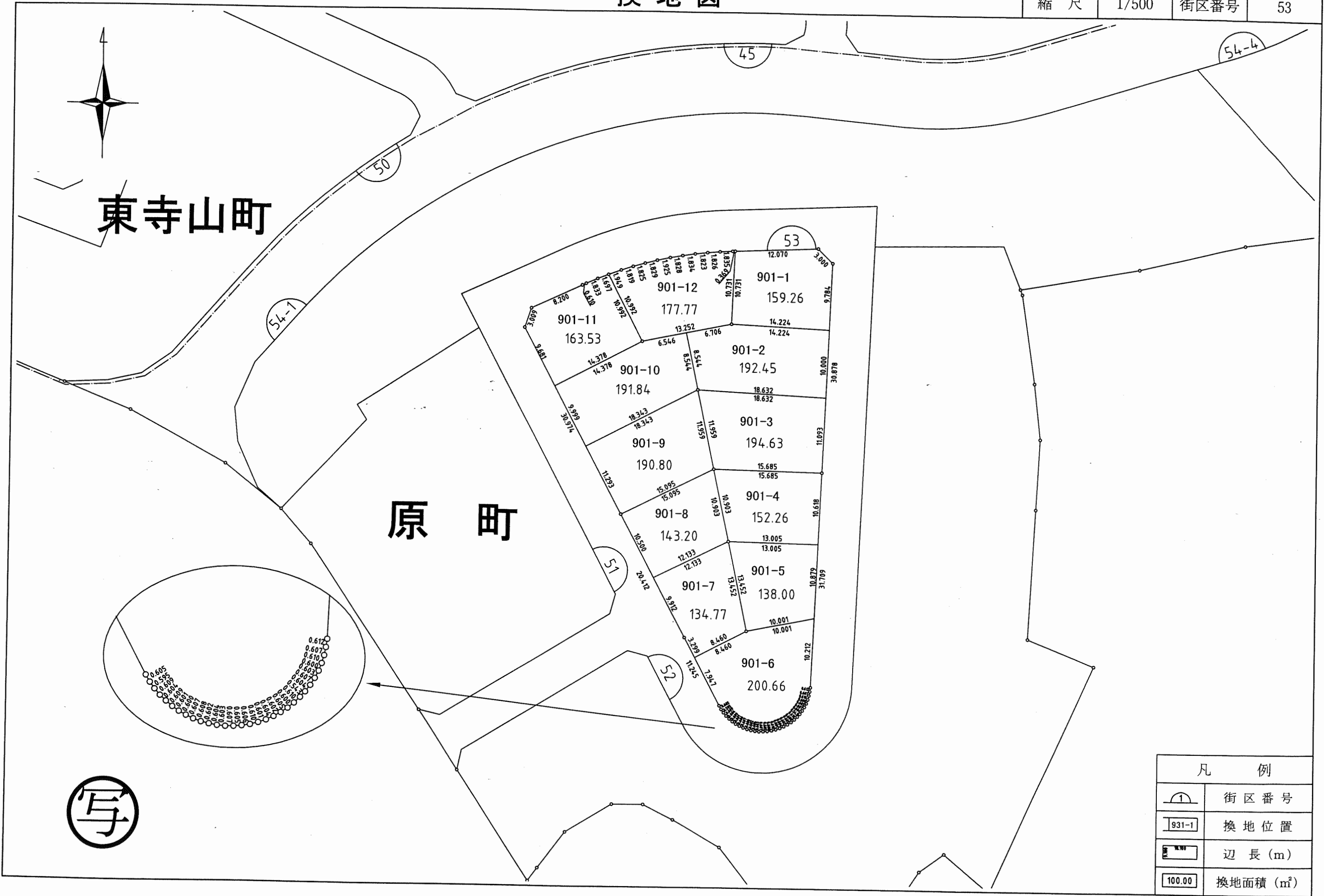


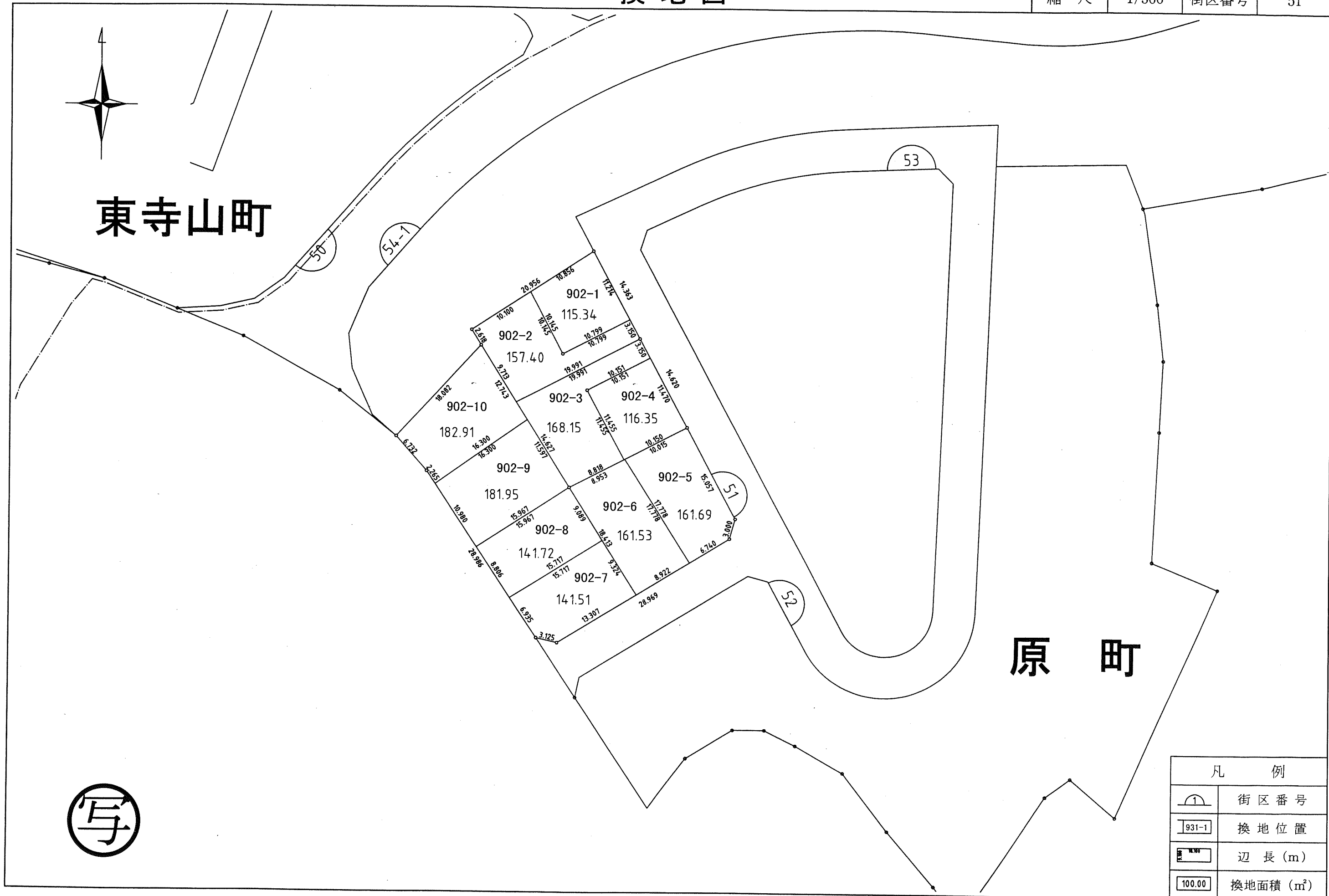
この画地出来形確認測量図は、当該土地区画整理組合が土地区画整理法第103条の規定に基づく換地処分時（H14. 2.22）に伴い作成したものの写しです。（換地処分時に土地権利者に送付したものの写し）



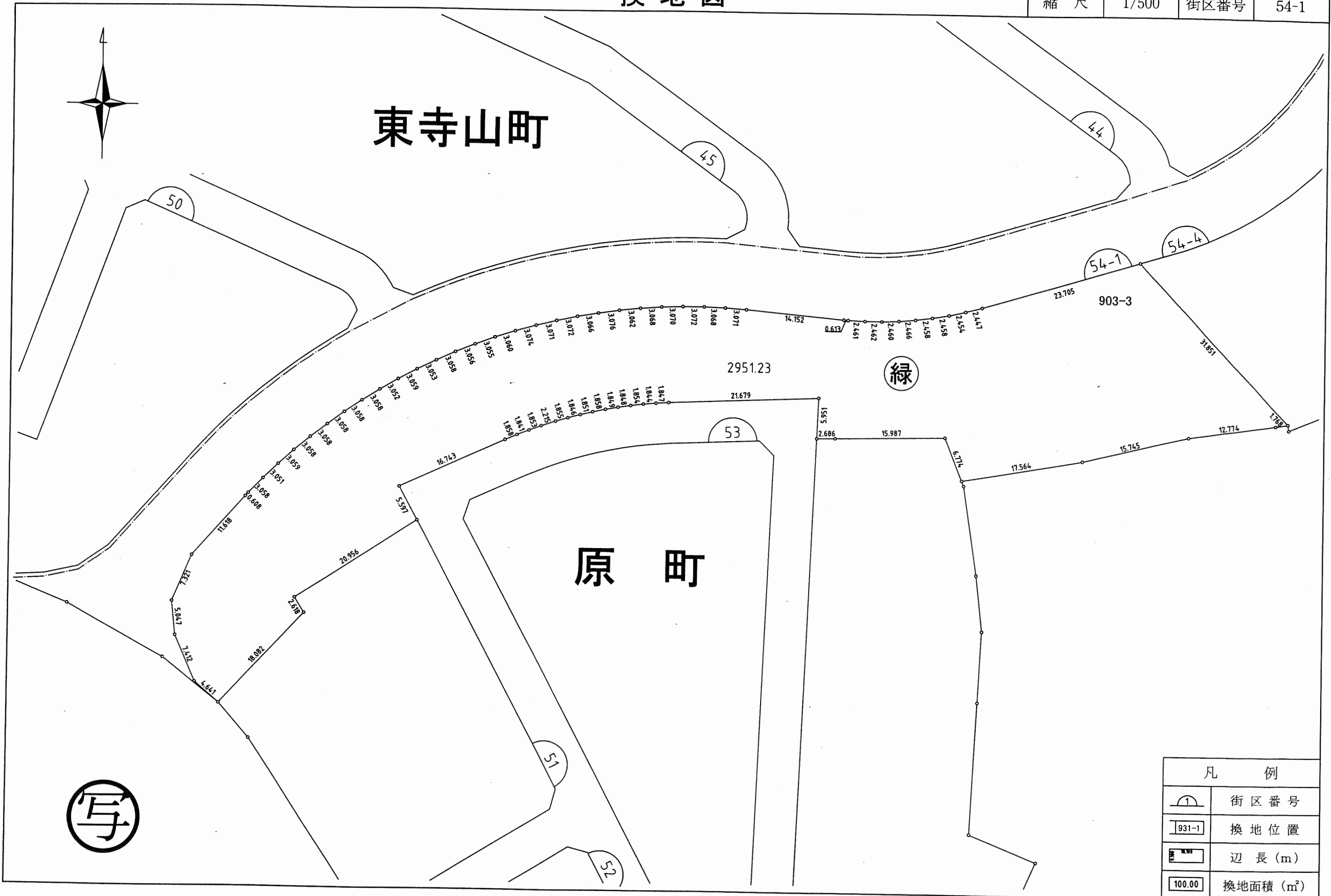
写

凡 例	
	街区番号
	換地位置
	辺長 (m)
	換地面積 (㎡)

この画地出来形確認測量図は、当該土地区画整理組合が土地区画整理法第103条の規定に基づく換地処分時（H14. 2.22）に伴い作成したものの写しです。（換地処分時に土地権利者に送付したものの写し）

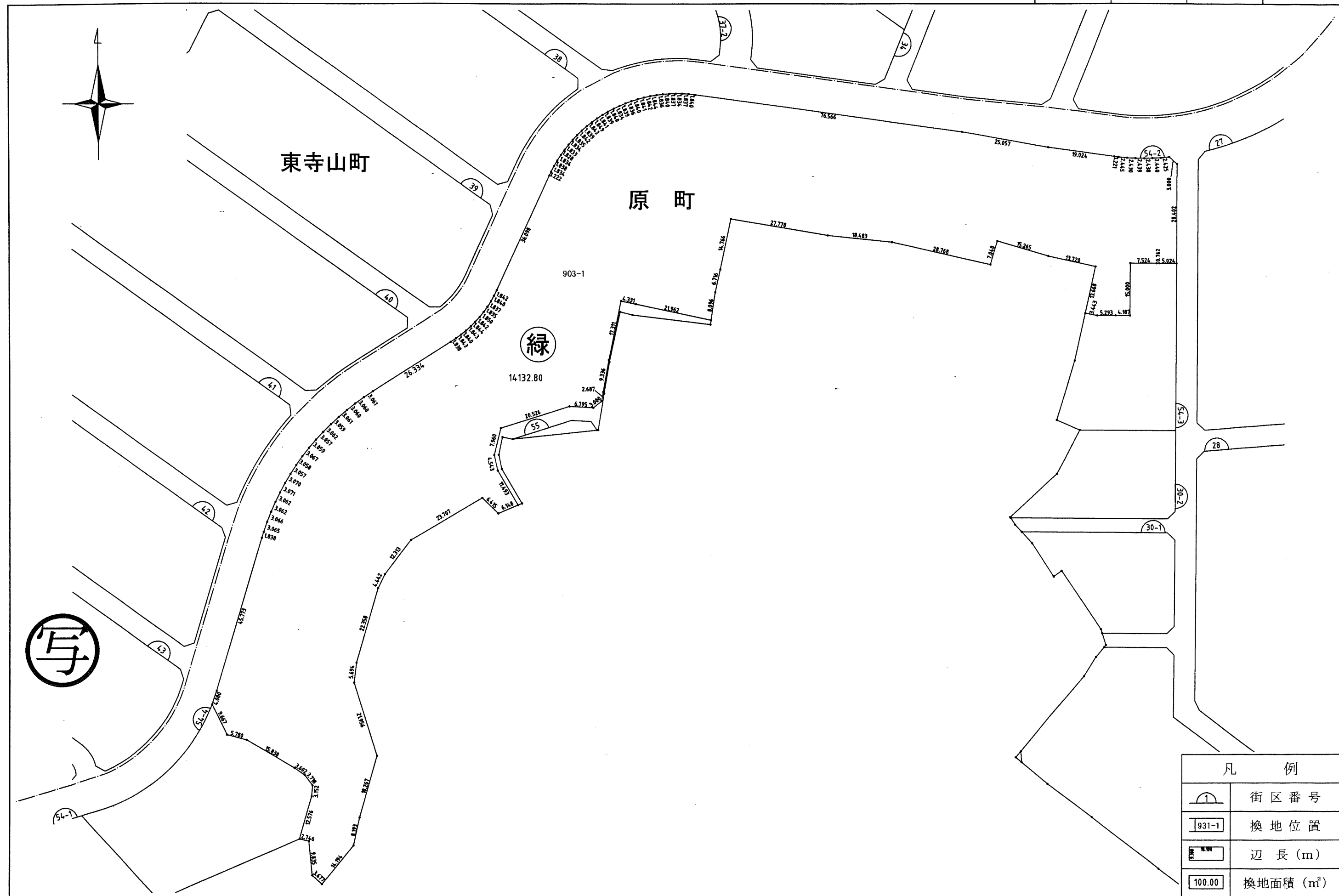


この画地出来形確認測量図は、当該土地区画整理組合が土地区画整理法第 103 条の規定に基づく換地処分時 (H14. 2.22) に伴い作成したものの写しです。(換地処分時に土地権利者に送付したものの写し)



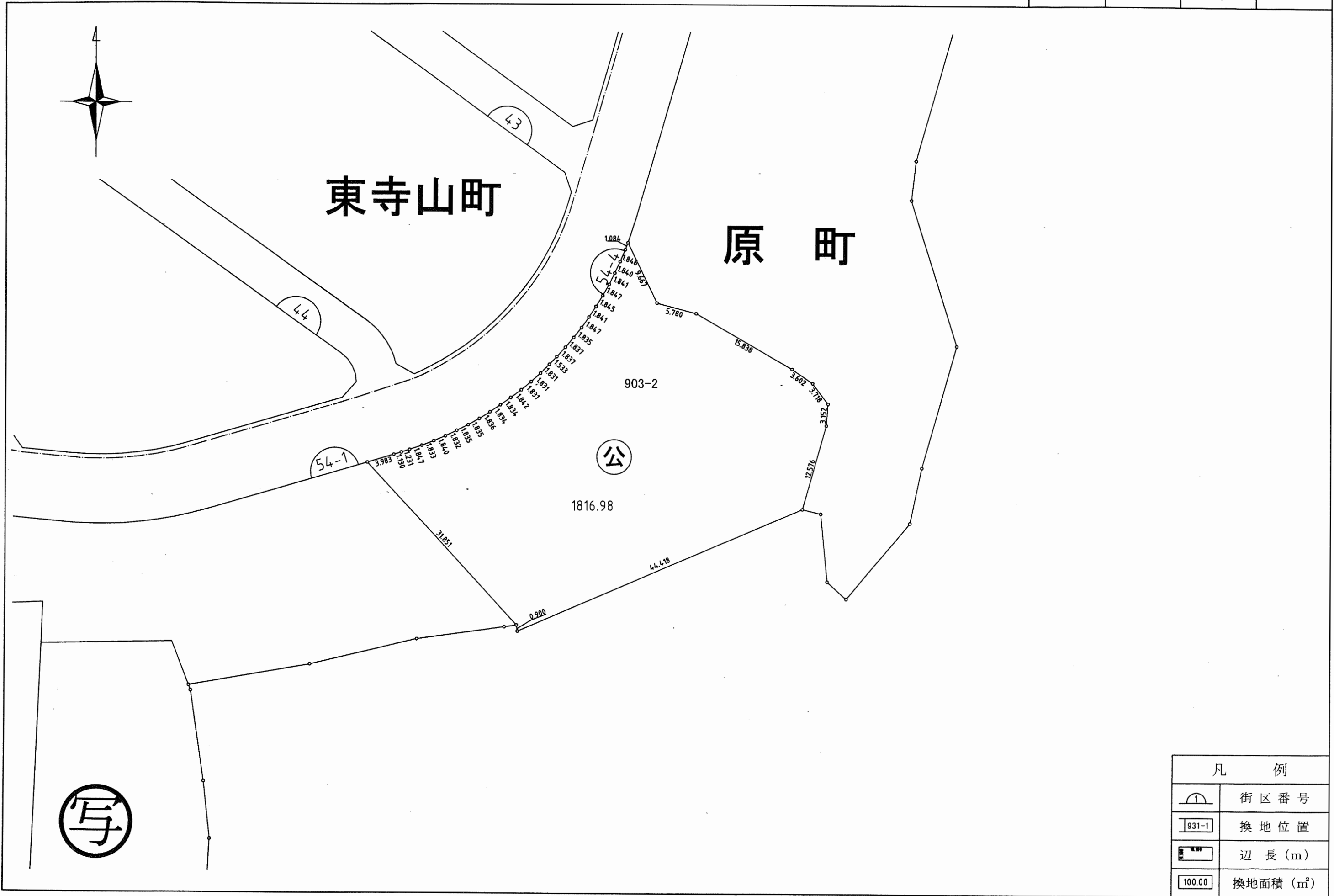
凡 例	
	街区番号
	換地位置
	辺長 (m)
	換地面積 (m <sup>2</sup> )

この画地出来形確認測量図は、当該土地区画整理組合が土地区画整理法第103条の規定に基づく換地処分時（H14. 2.22）に伴い作成したものの写しです。（換地処分時に土地権利者に送付したものの写し）



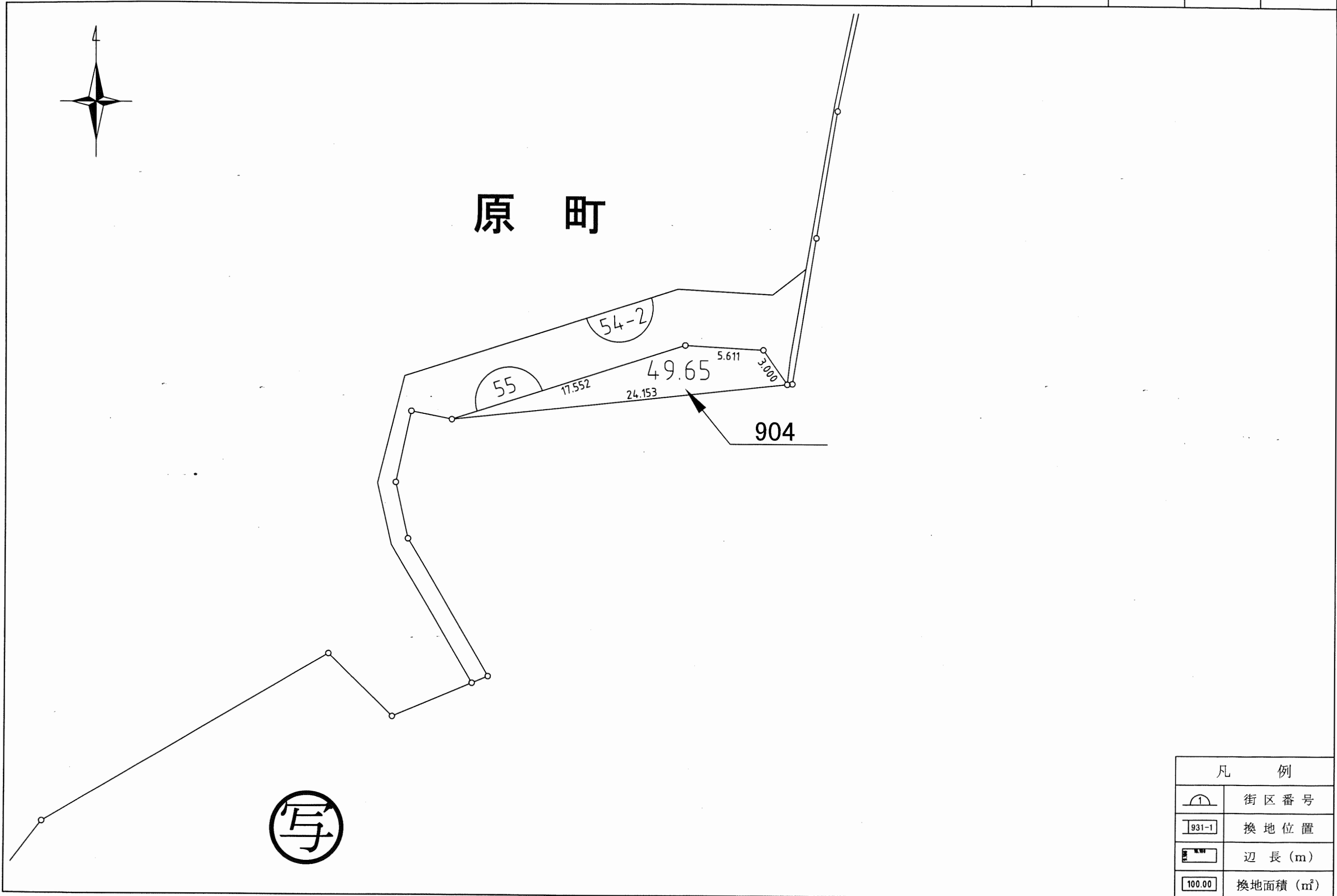
凡 例	
	街区番号
	換地位置
	辺長 (m)
	換地面積 (m <sup>2</sup> )

この画地出来形確認測量図は、当該土地区画整理組合が土地区画整理法第103条の規定に基づく換地処分時（H14. 2.22）に伴い作成したものの写しです。（換地処分時に土地権利者に送付したものの写し）



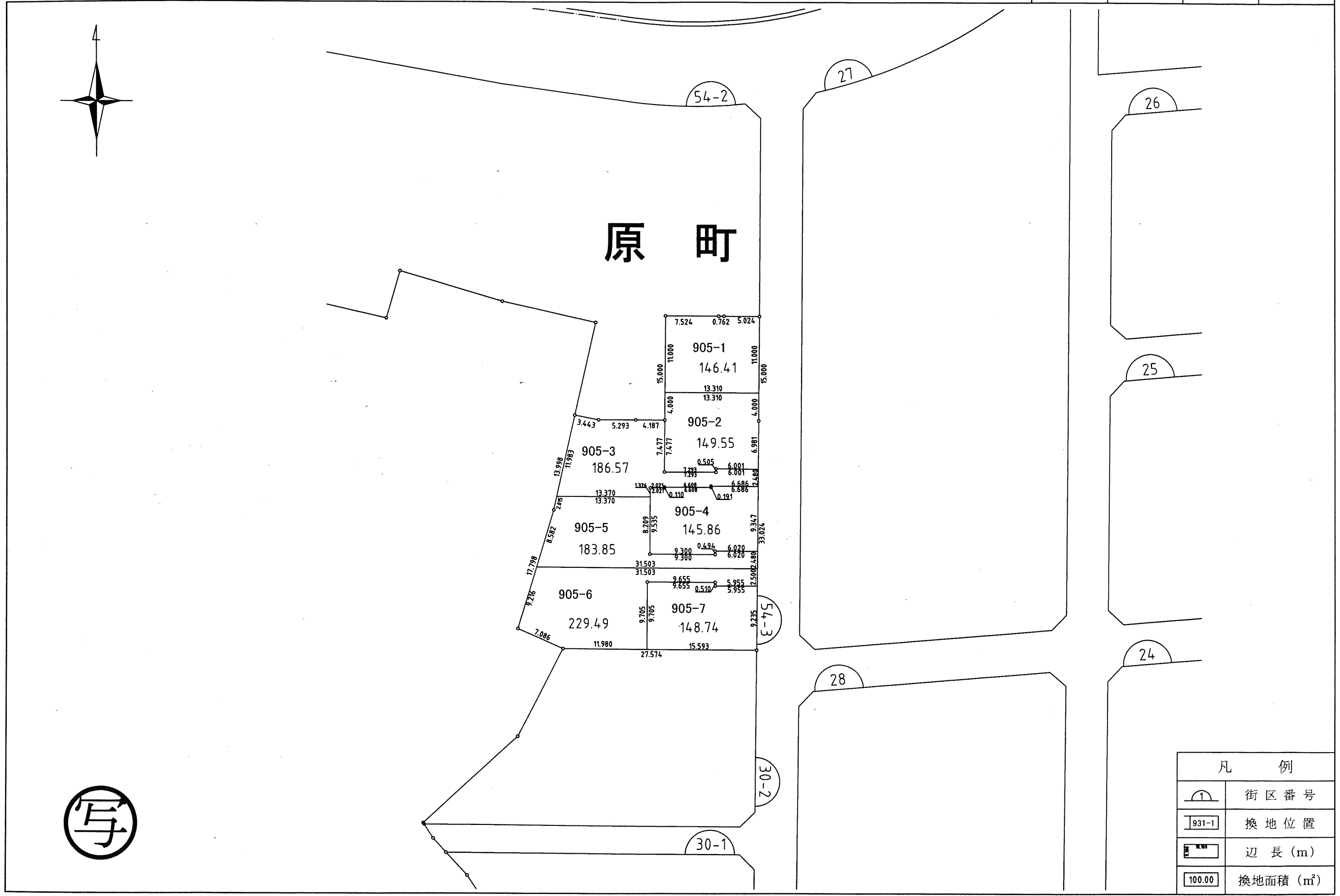
凡 例	
	街区番号
	換地位置
	辺長 (m)
	換地面積 (m <sup>2</sup> )

この画地出来形確認測量図は、当該土地区画整理組合が土地区画整理法第103条の規定に基づく換地処分時（H14. 2.22）に伴い作成したものの写しです。（換地処分時に土地権利者に送付したものの写し）



凡 例	
	街区番号
	換地位置
	辺長 (m)
	換地面積 (m <sup>2</sup> )

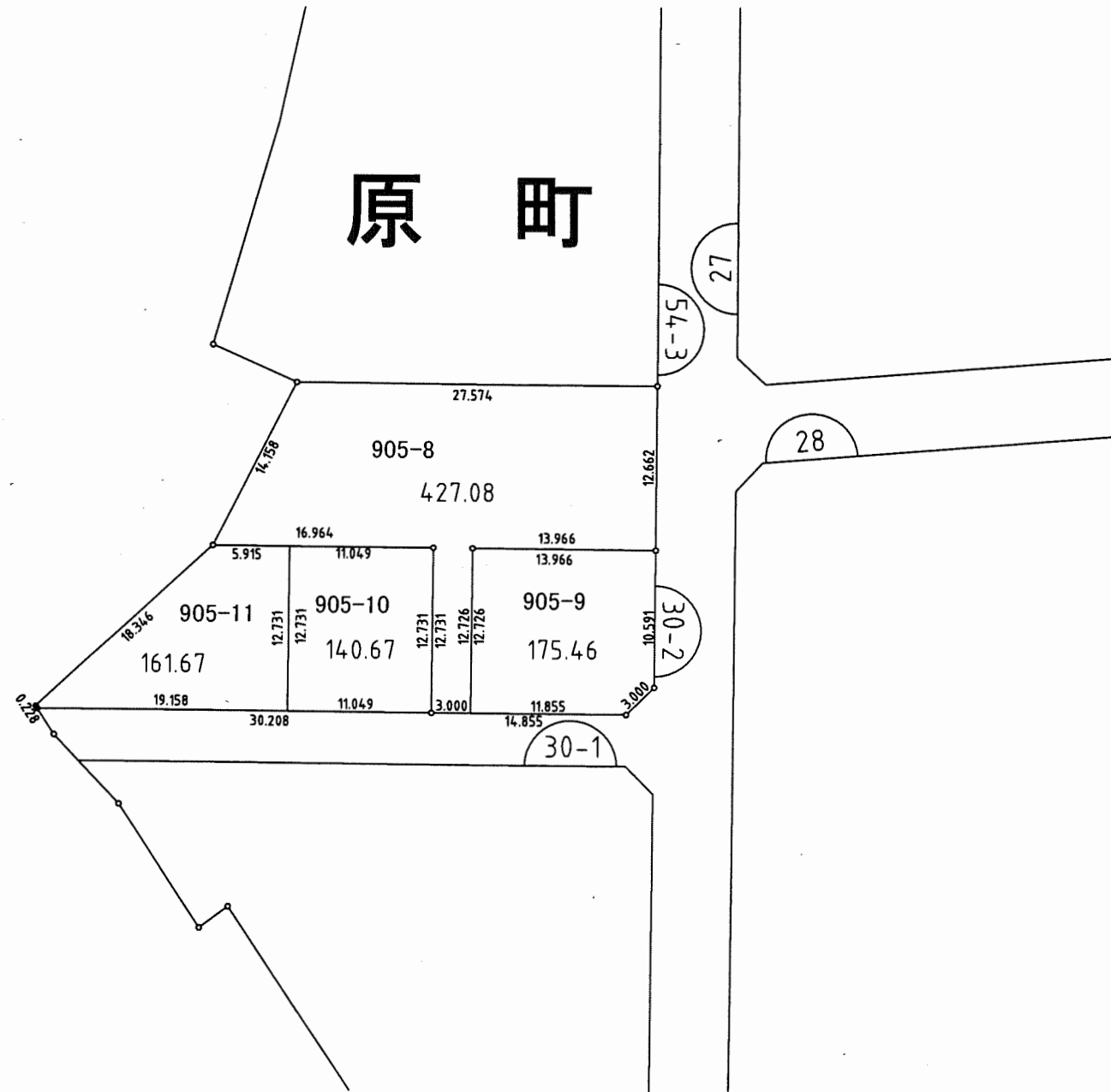
この画地出来形確認測量図は、当該土地区画整理組合が土地区画整理法第 103 条の規定に基づく換地処分時 (H14. 2.22) に伴い作成したものの写しです。(換地処分時に土地権利者に送付したものの写し)



凡 例	
	街区番号
	換地位置
	辺長 (m)
	換地面積 (m <sup>2</sup> )

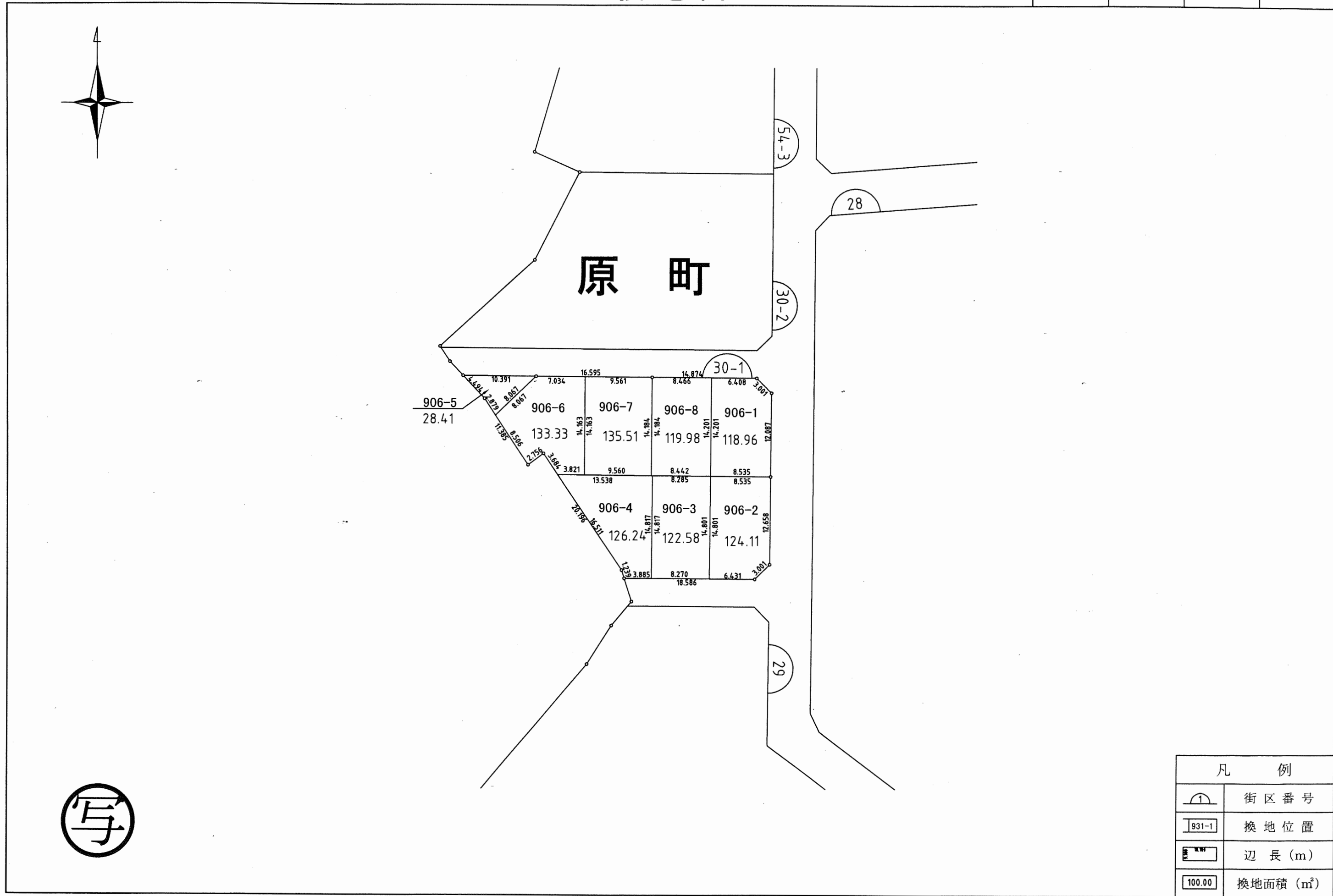
この画地出来形確認測量図は、当該土地区画整理組合が土地区画整理法第103条の規定に基づく換地処分時（H14. 2.22）に伴い作成したものの写しです。（換地処分時に土地権利者に送付したものの写し）





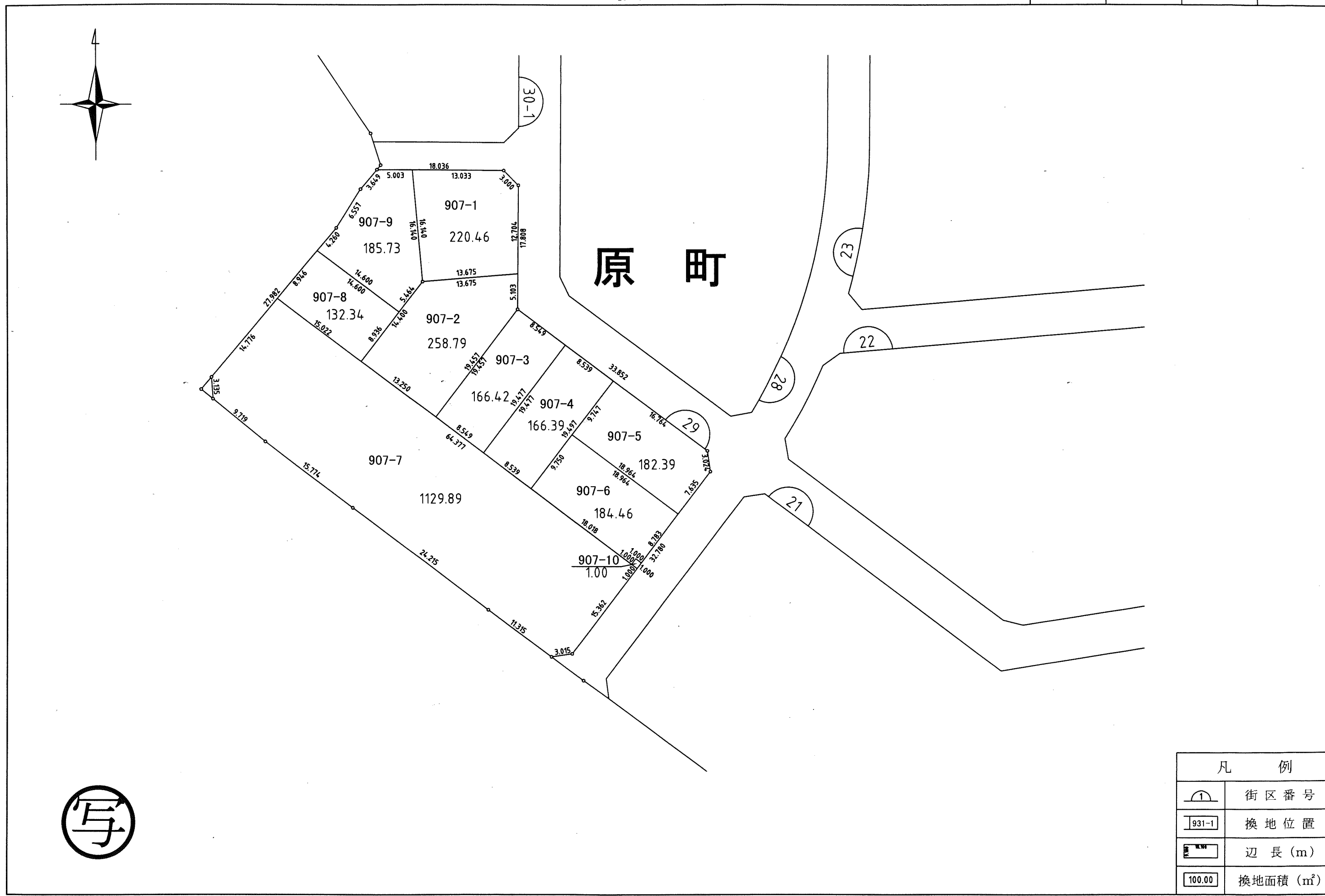
凡 例	
	街区番号
	換地位置
	辺長 (m)
	換地面積 (m²)

この画地出来形確認測量図は、当該土地区画整理組合が土地区画整理法第103条の規定に基づく換地処分時 (H14. 2.22) に伴い作成したものの写しです。(換地処分時に土地権利者に送付したものの写し)



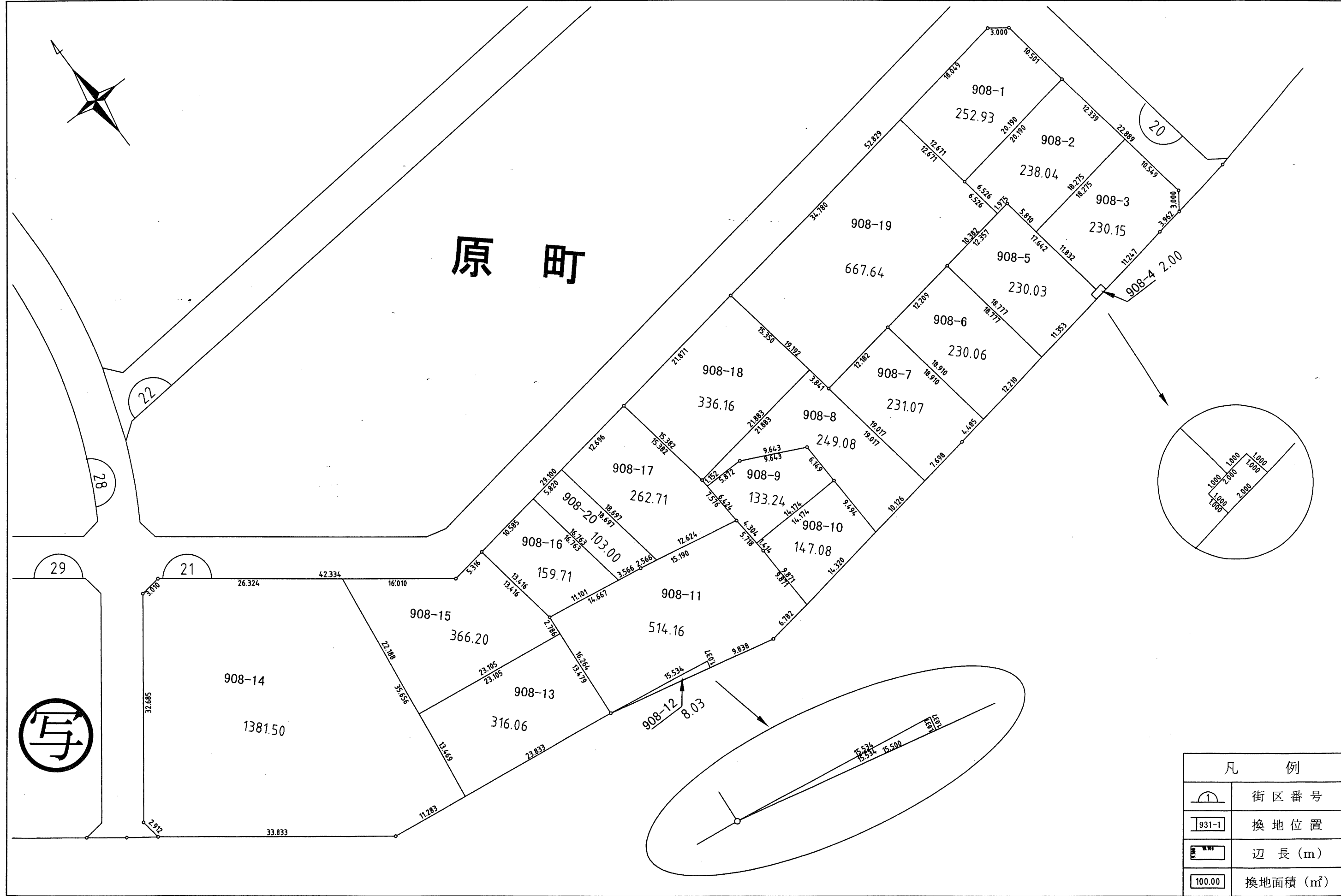
凡 例	
	街区番号
	換地位置
	辺長 (m)
	換地面積 (m <sup>2</sup> )

この画地出来形確認測量図は、当該土地区画整理組合が土地区画整理法第 103 条の規定に基づく換地処分時 (H14. 2.22) に伴い作成したものの写しです。(換地処分時に土地権利者に送付したものの写し)



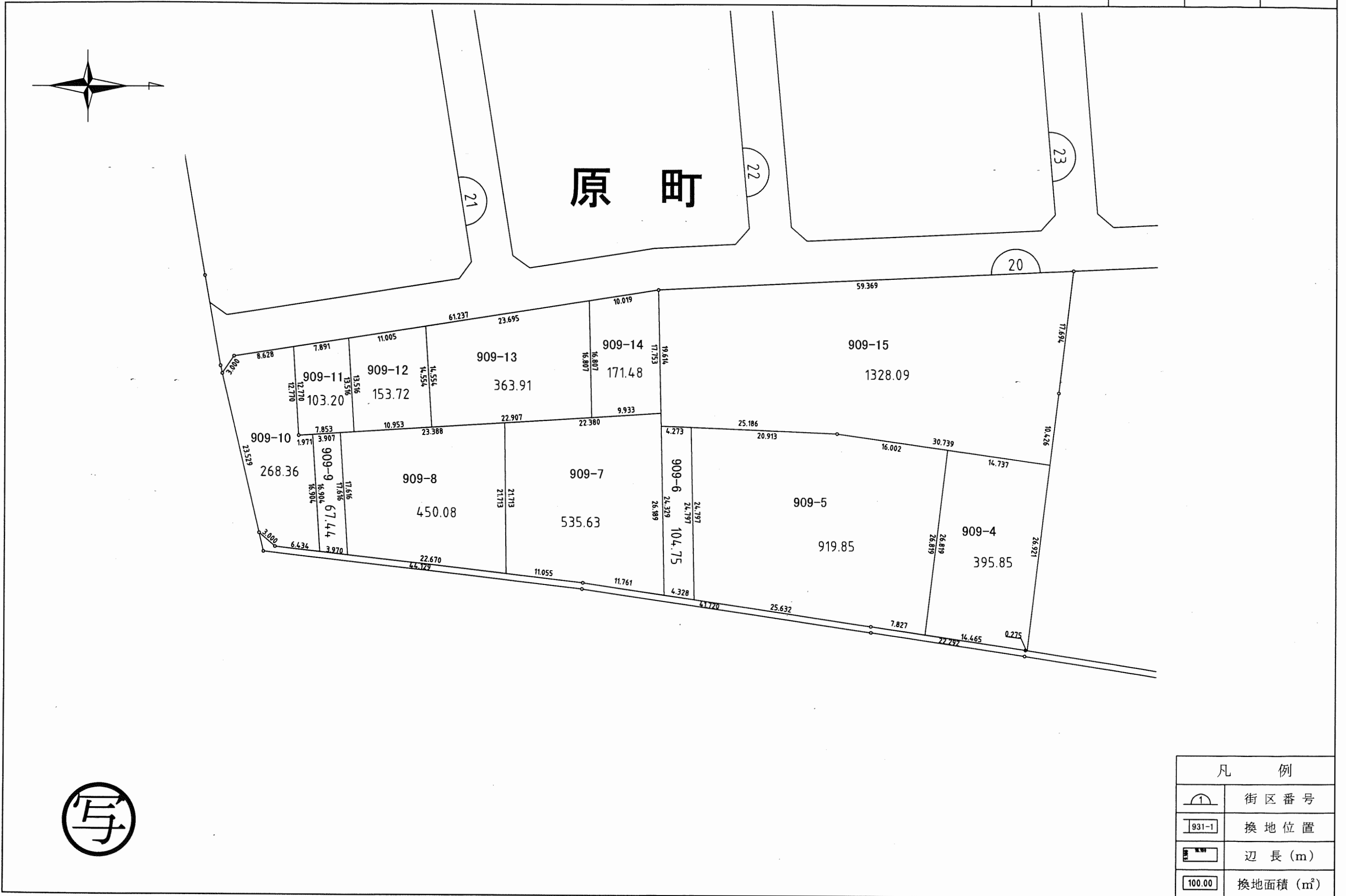
凡 例	
	街区番号
	換地位置
	辺長 (m)
	換地面積 (m <sup>2</sup> )

この画地出来形確認測量図は、当該土地区画整理組合が土地区画整理法第103条の規定に基づく換地処分時（H14. 2.22）に伴い作成したものの写しです。（換地処分時に土地権利者に送付したものの写し）

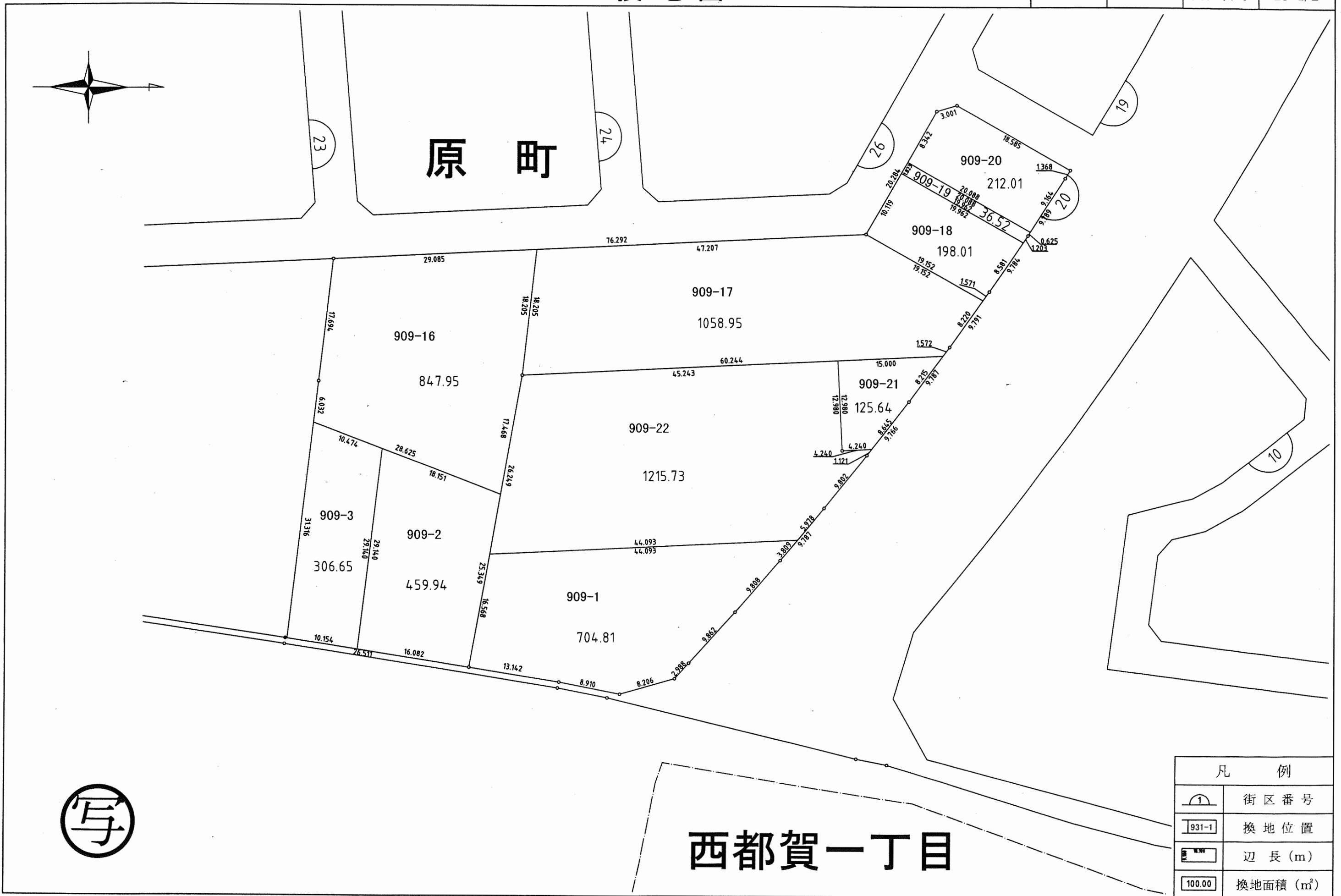


凡 例	
	街区番号
	換地位置
	辺長 (m)
	換地面積 (㎡)

この画地出来形確認測量図は、当該土地区画整理組合が土地区画整理法第 103 条の規定に基づく換地処分時 (H14. 2.22) に伴い作成したものの写しです。(換地処分時に土地権利者に送付したものの写し)

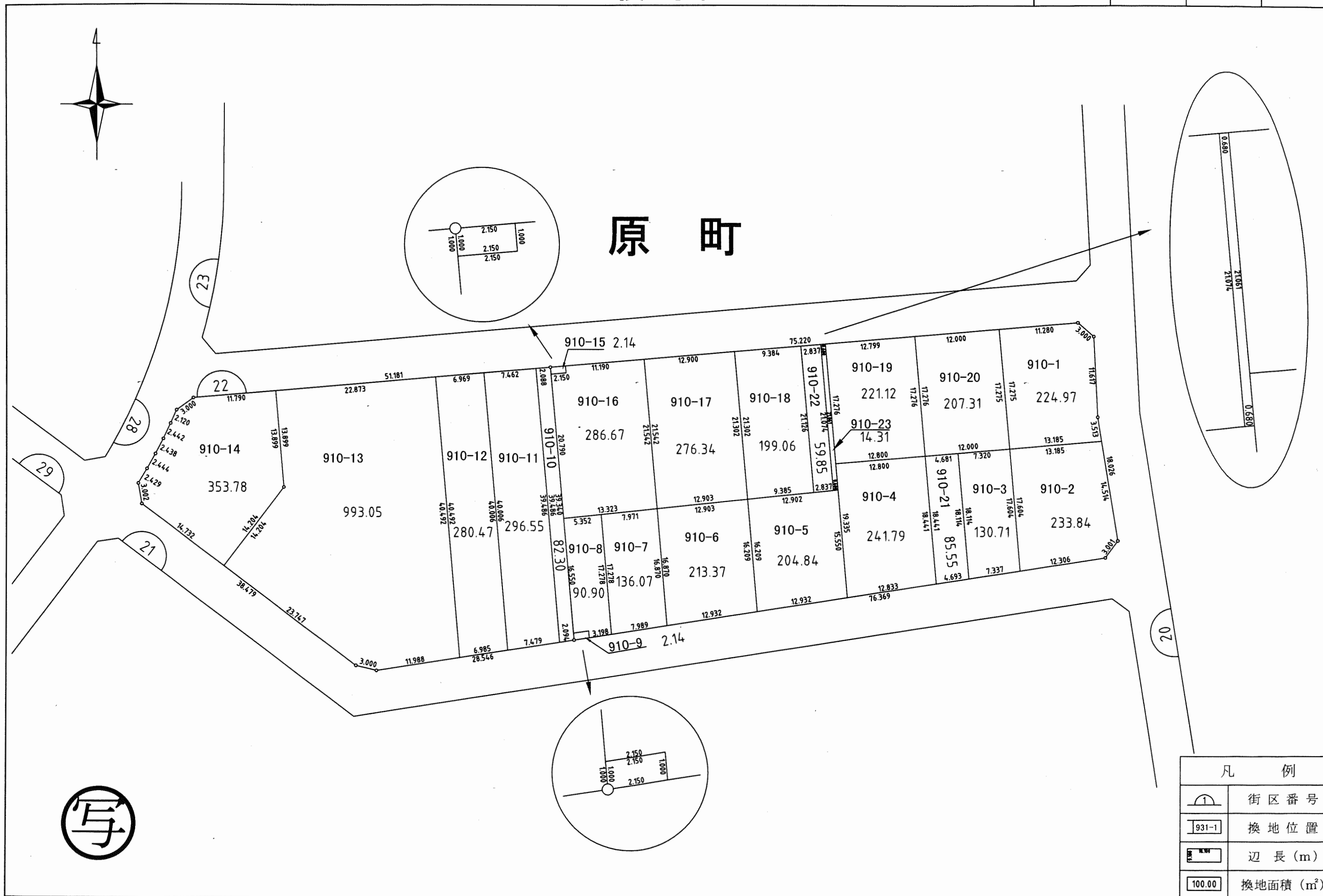


この画地出来形確認測量図は、当該土地区画整理組合が土地区画整理法第 103 条の規定に基づく換地処分時 (H14. 2.22) に伴い作成したものの写しです。(換地処分時に土地権利者に送付したものの写し)

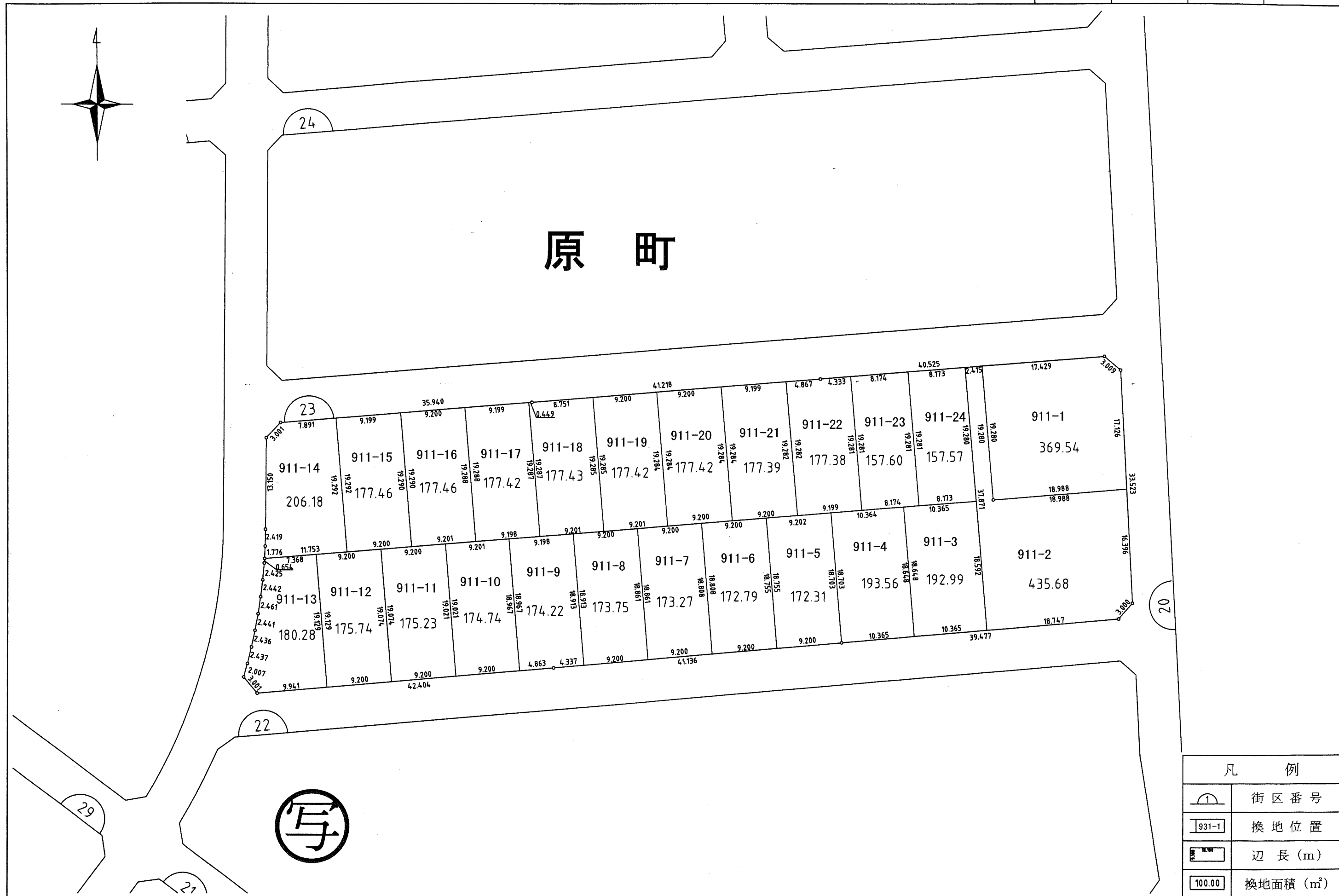


凡 例	
	街区番号
	換地位置
	辺長 (m)
	換地面積 (m <sup>2</sup> )

この画地出来形確認測量図は、当該土地区画整理組合が土地区画整理法第 103 条の規定に基づく換地処分時 (H14. 2.22) に伴い作成したものの写しです。(換地処分時に土地権利者に送付したものの写し)

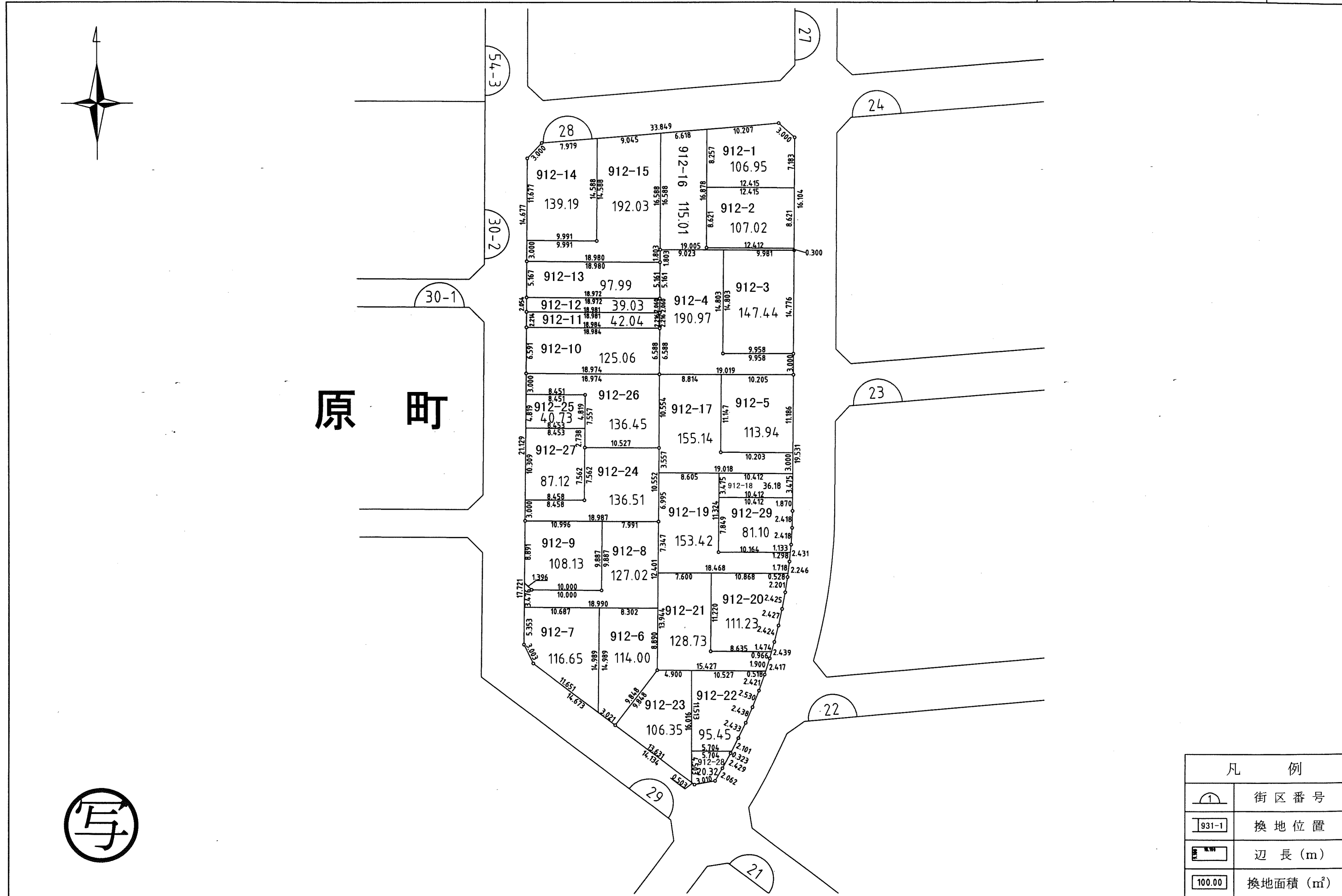


この画地出来形確認測量図は、当該土地区画整理組合が土地区画整理法第 103 条の規定に基づく換地処分時 (H14. 2.22) に伴い作成したものの写しです。(換地処分時に土地権利者に送付したものの写し)



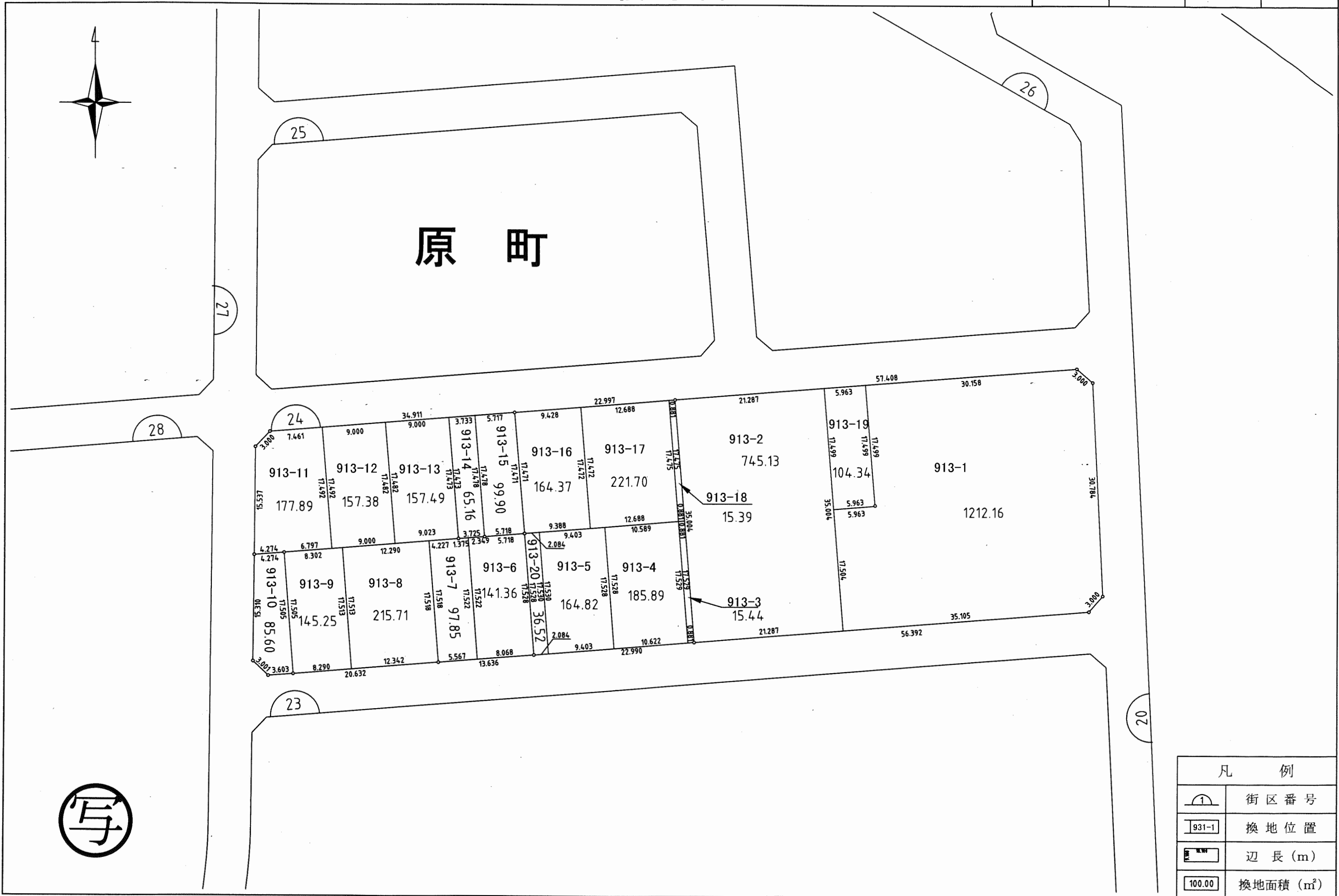
この画地出来形確認測量図は、当該土地区画整理組合が土地区画整理法第103条の規定に基づく換地処分時（H14. 2.22）に伴い作成したものの写しです。（換地処分時に土地権利者に送付したものの写し）





凡 例	
	街区番号
	換地位置
	辺長 (m)
	換地面積 (m <sup>2</sup> )

この画地出来形確認測量図は、当該土地区画整理組合が土地区画整理法第 103 条の規定に基づく換地処分時 (H14. 2.22) に伴い作成したものの写しです。(換地処分時に土地権利者に送付したものの写し)

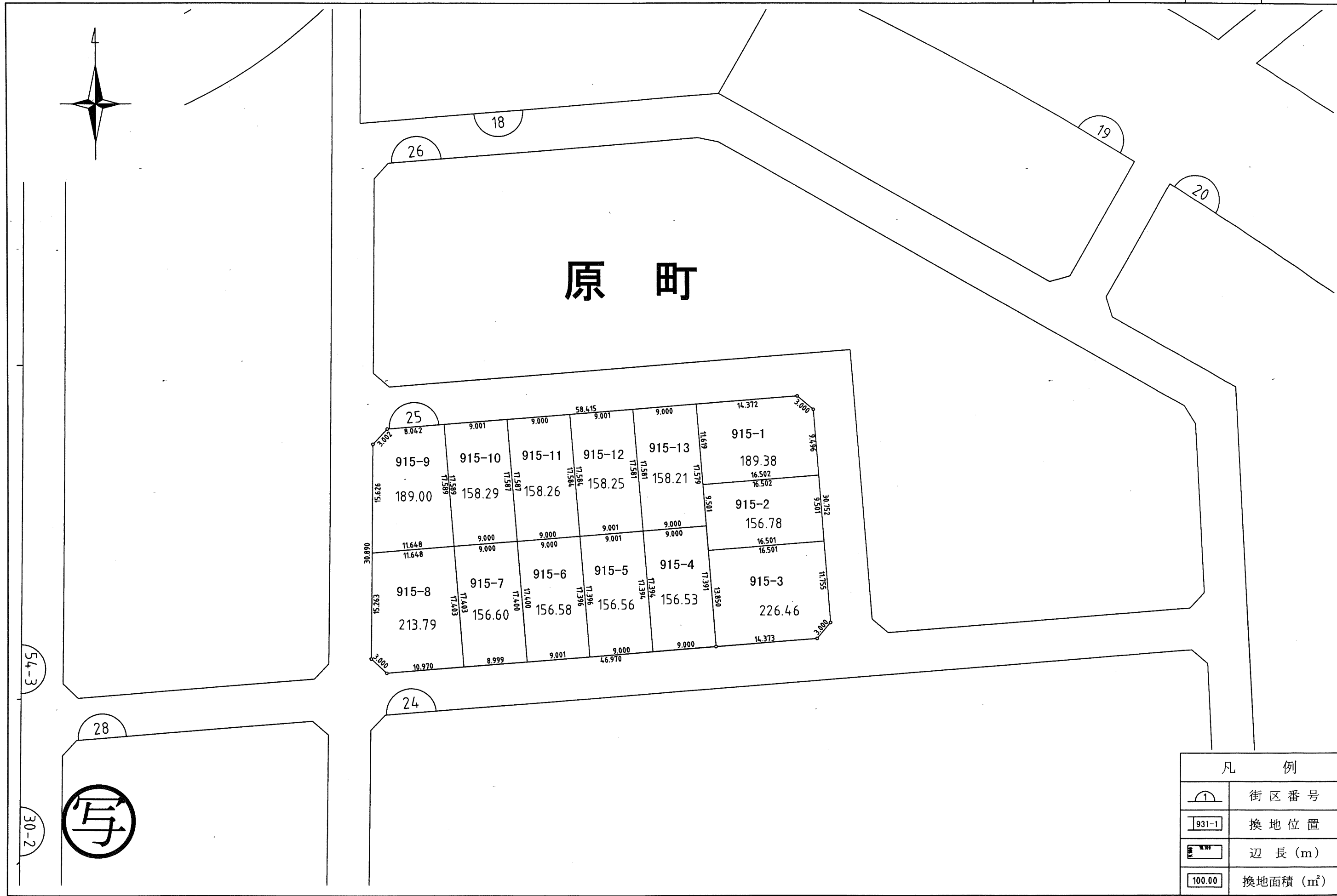


この画地出来形確認測量図は、当該土地区画整理組合が土地区画整理法第 103 条の規定に基づく換地処分時 (H14. 2.22) に伴い作成したものの写しです。(換地処分時に土地権利者に送付したものの写し)



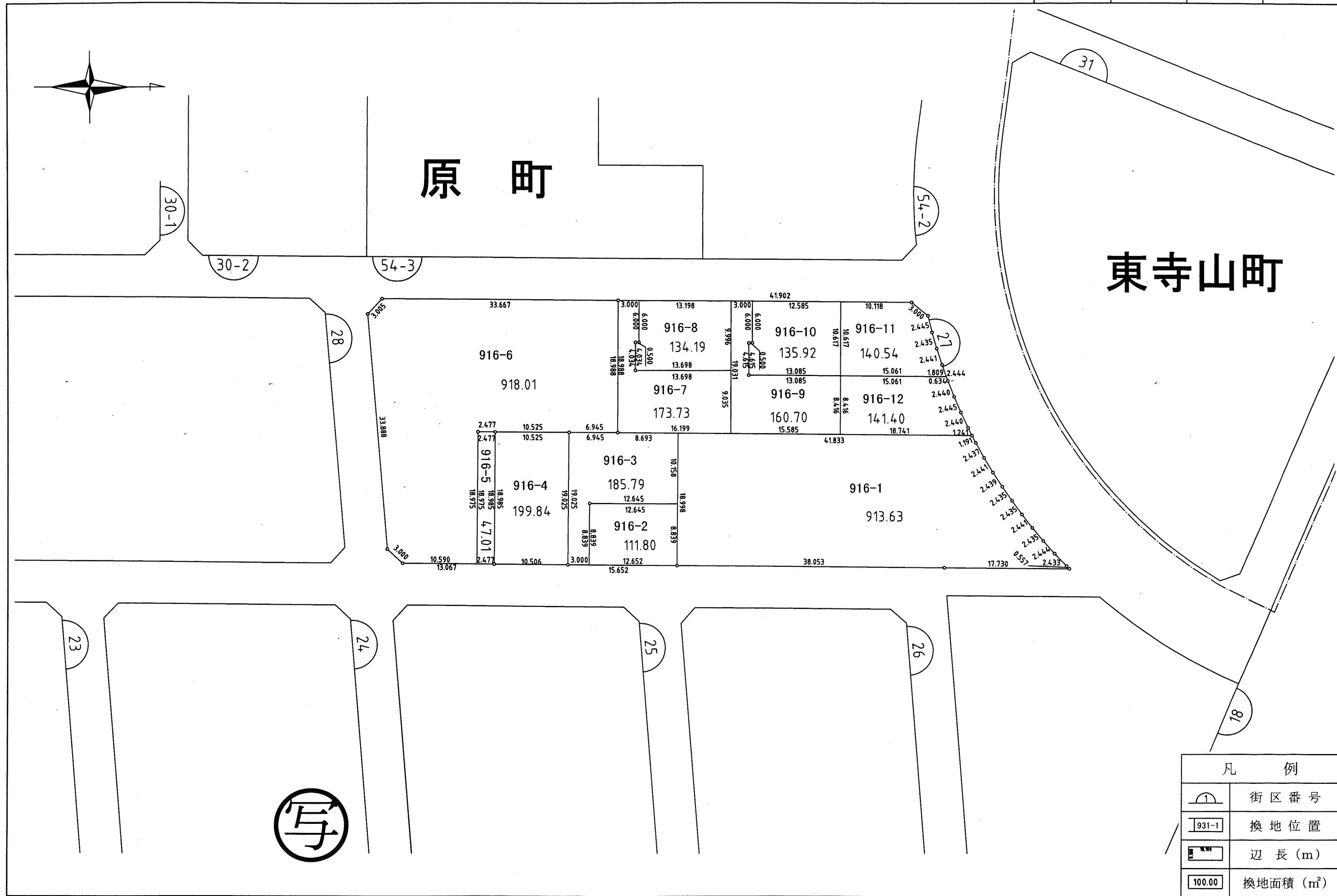
凡 例	
	街区番号
	換地位置
	辺長 (m)
	換地面積 (㎡)

この画地出来形確認測量図は、当該土地区画整理組合が土地区画整理法第103条の規定に基づく換地処分時 (H14. 2.22) に伴い作成したものの写しです。(換地処分時に土地権利者に送付したものの写し)

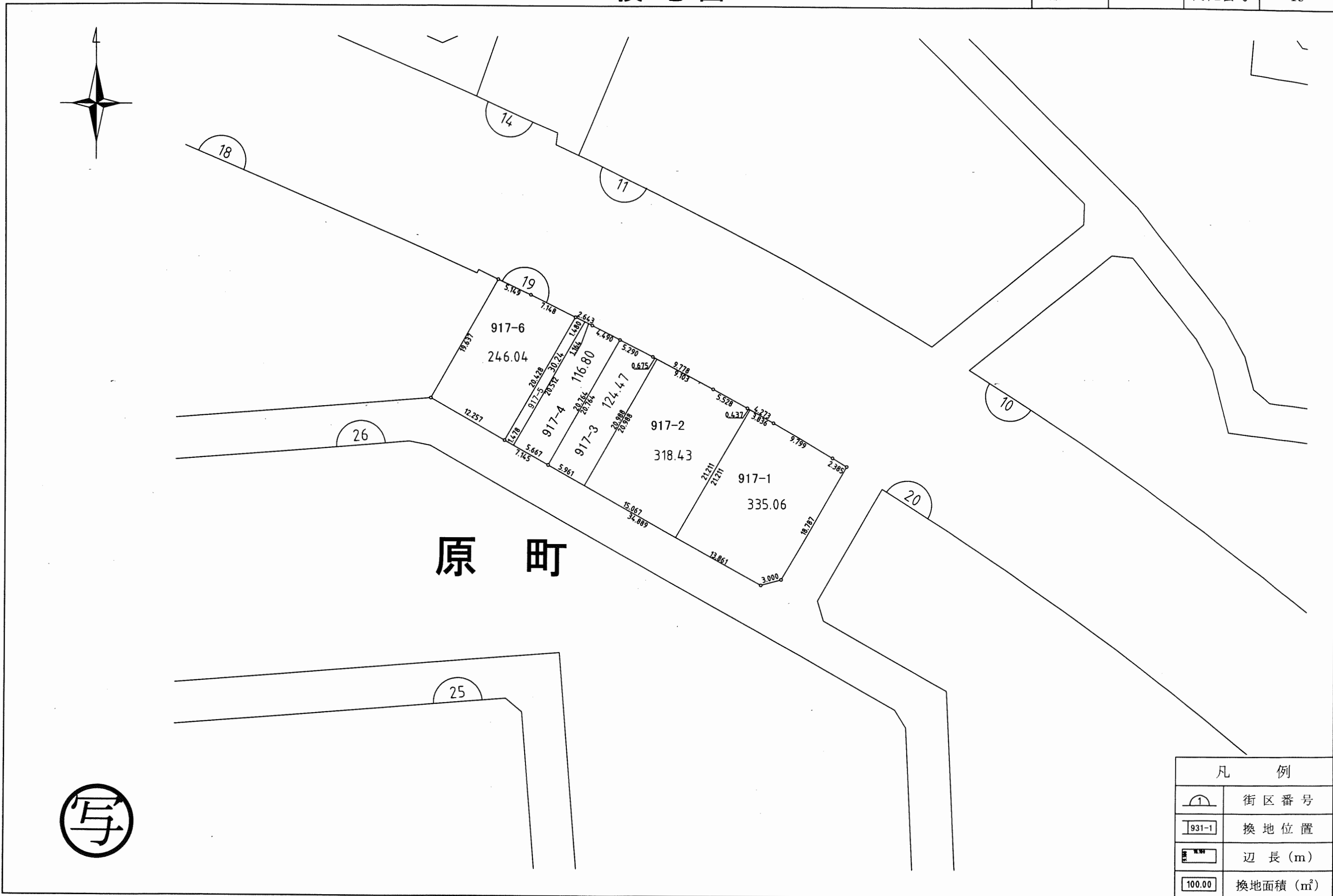


凡 例	
	街区番号
	換地位置
	辺長 (m)
	換地面積 (m <sup>2</sup> )

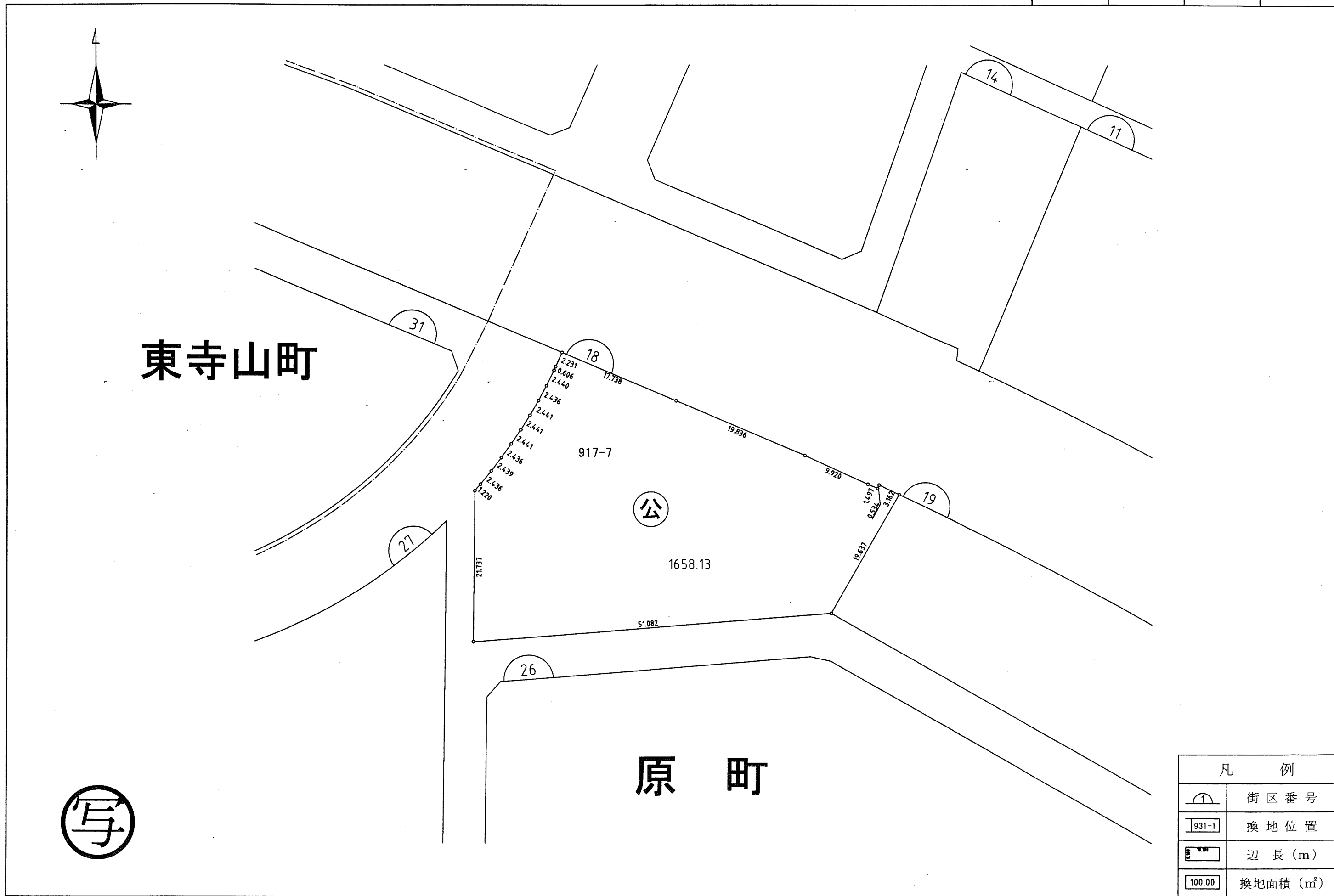
この画地出来形確認測量図は、当該土地区画整理組合が土地区画整理法第103条の規定に基づく換地処分時 (H14. 2.22) に伴い作成したものの写しです。(換地処分時に土地権利者に送付したものの写し)



この画地出来形確認測量図は、当該土地区画整理組合が土地区画整理法第 103 条の規定に基づく換地処分時 (H14. 2.22) に伴い作成したものの写しです。(換地処分時に土地権利者に送付したものの写し)

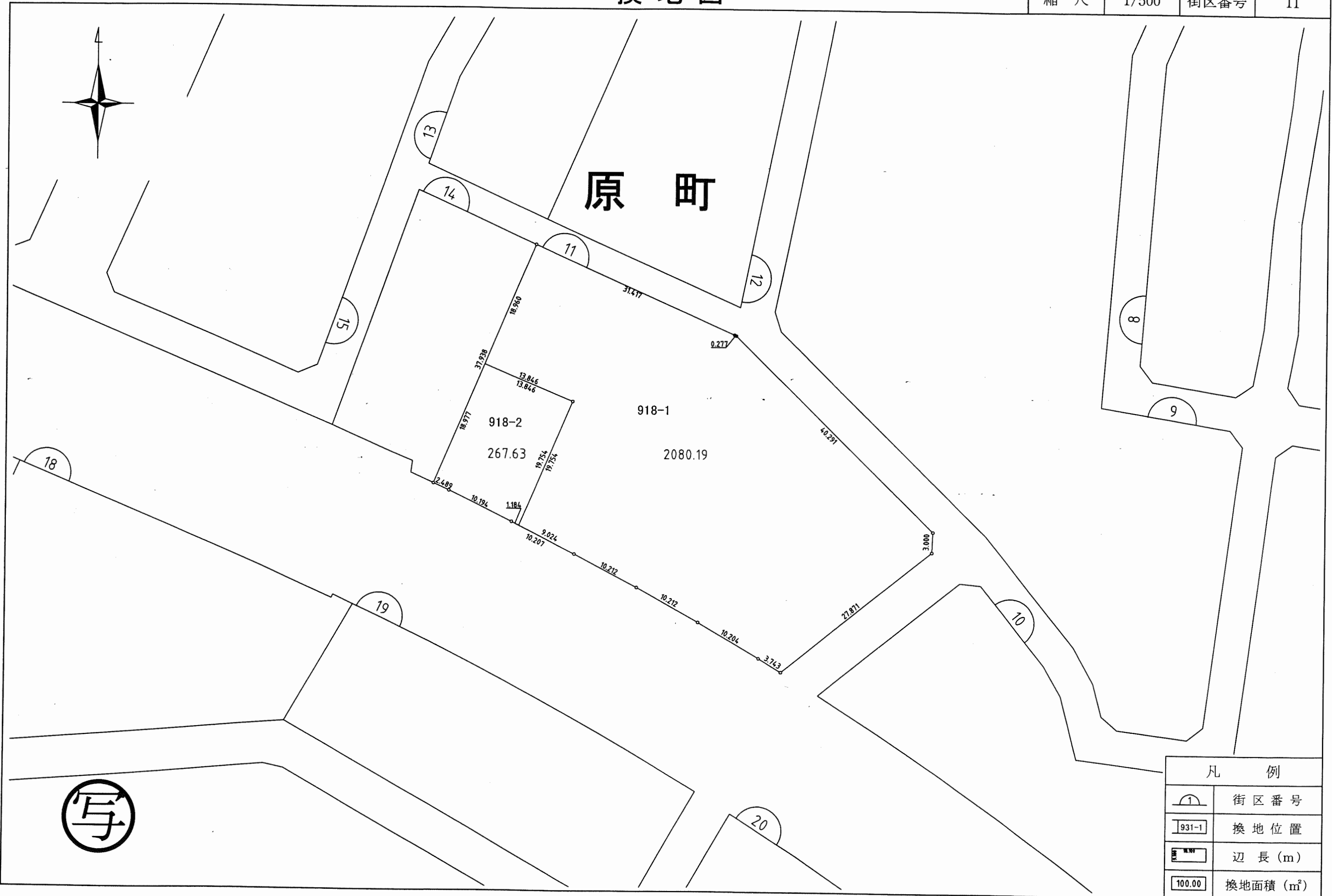


この画地出来形確認測量図は、当該土地区画整理組合が土地区画整理法第103条の規定に基づく換地処分時（H14. 2.22）に伴い作成したものの写しです。（換地処分時に土地権利者に送付したものの写し）



凡 例	
	街区番号
	換地位置
	辺長 (m)
	換地面積 (m <sup>2</sup> )

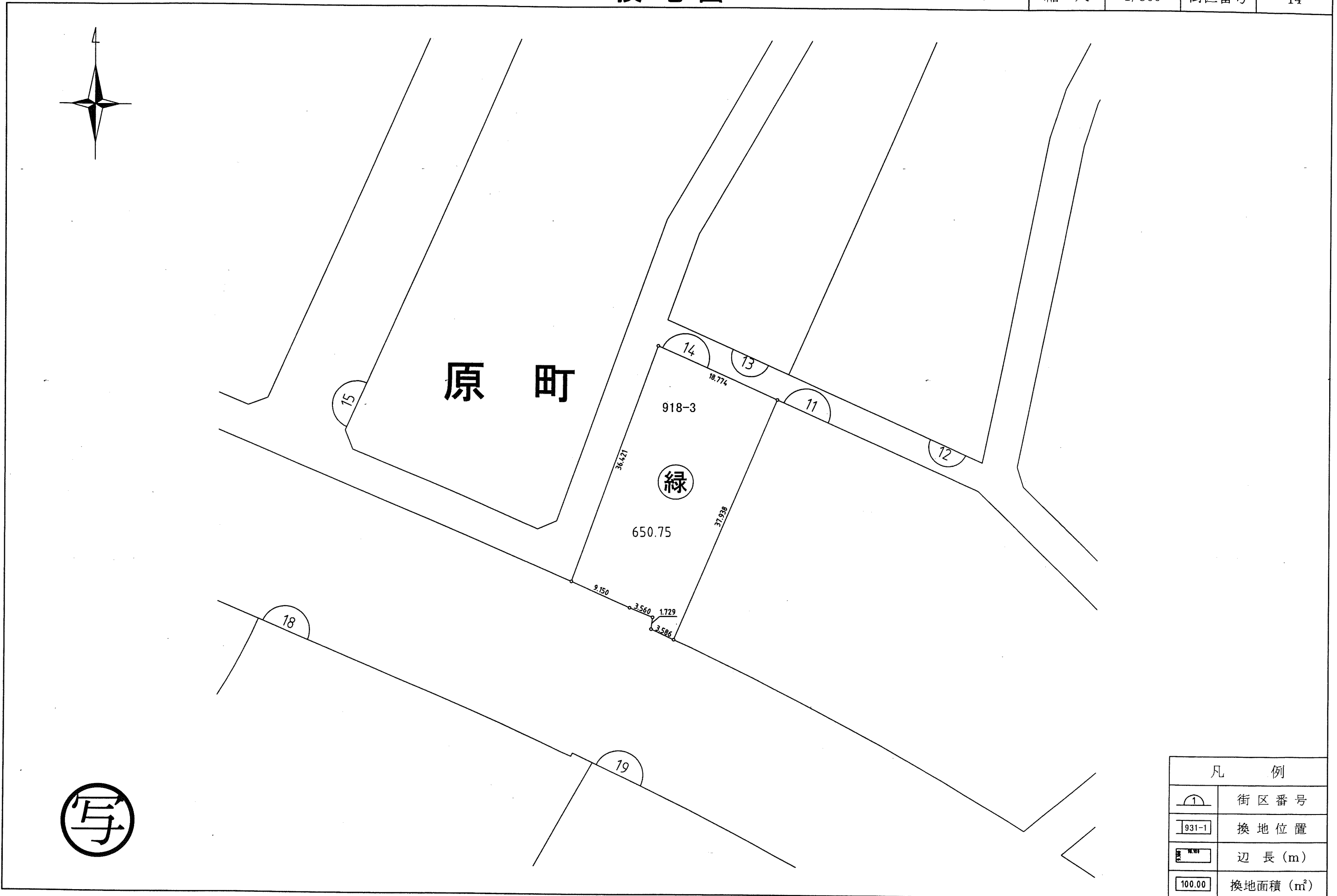
この画地出来形確認測量図は、当該土地区画整理組合が土地区画整理法第 103 条の規定に基づく換地処分時 (H14. 2.22) に伴い作成したものの写しです。(換地処分時に土地権利者に送付したものの写し)



凡 例	
	街区番号
	換地位置
	辺長 (m)
	換地面積 (m <sup>2</sup> )

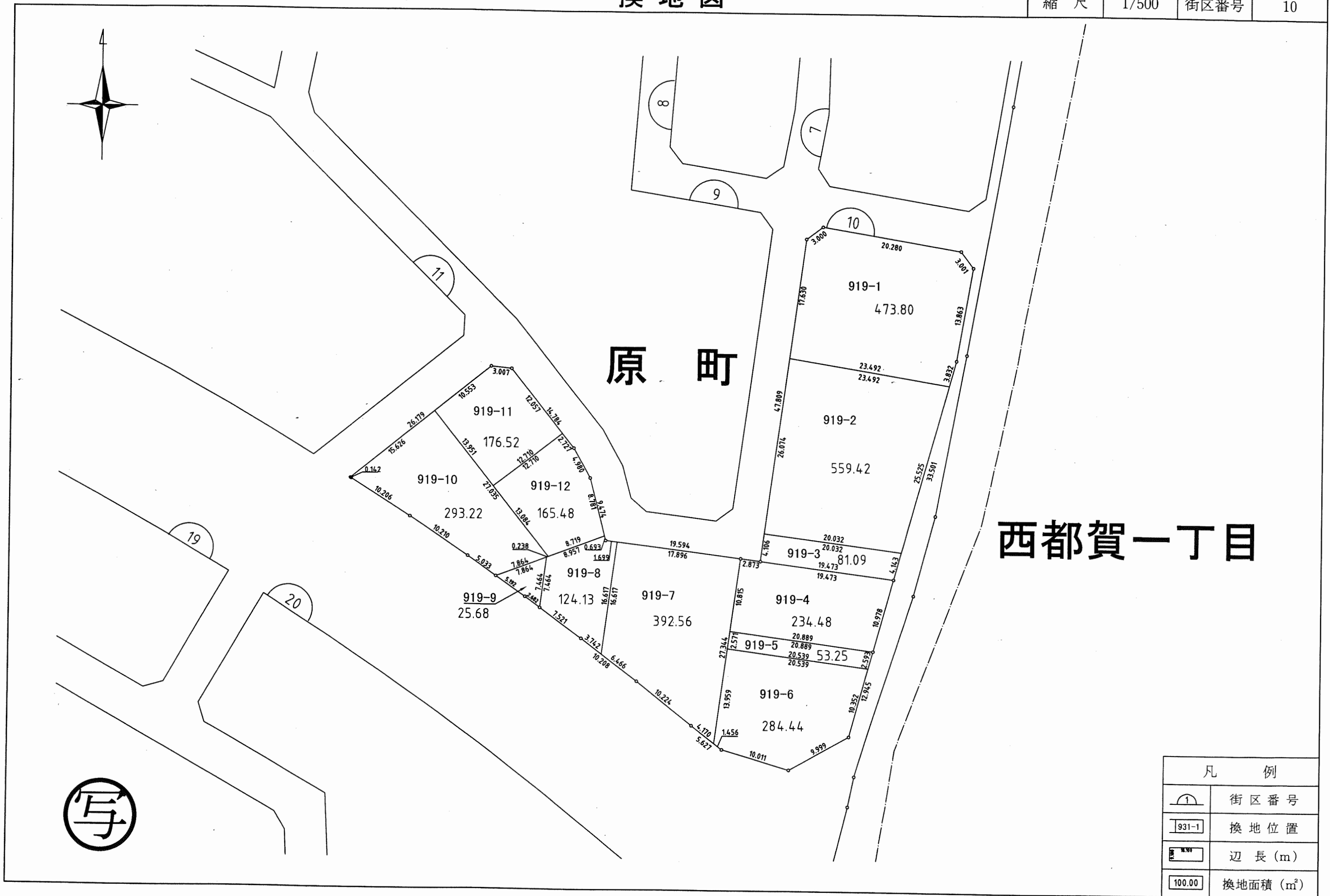
この画地出来形確認測量図は、当該土地区画整理組合が土地区画整理法第 103 条の規定に基づく換地処分時 (H14. 2.22) に伴い作成したものの写しです。(換地処分時に土地権利者に送付したものの写し)





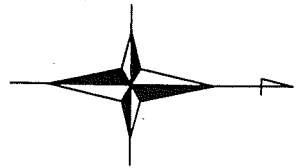
凡 例	
	街区番号
	換地位置
	辺長 (m)
	換地面積 (m <sup>2</sup> )

この画地出来形確認測量図は、当該土地区画整理組合が土地区画整理法第 103 条の規定に基づく換地処分時 (H14. 2.22) に伴い作成したものの写しです。(換地処分時に土地権利者に送付したものの写し)



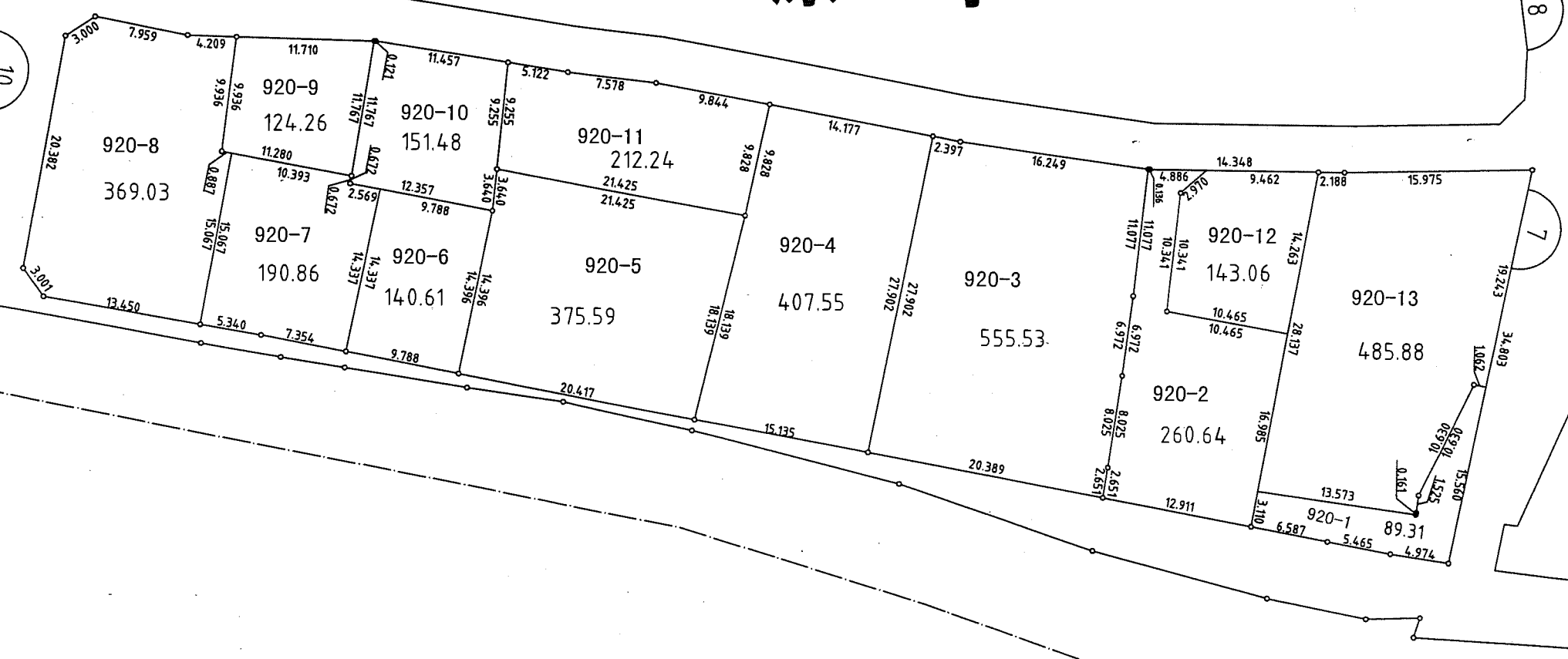
凡 例	
	街区番号
	換地位置
	辺長 (m)
	換地面積 (㎡)

この画地出来形確認測量図は、当該土地区画整理組合が土地区画整理法第 103 条の規定に基づく換地処分時 (H14. 2.22) に伴い作成したものの写しです。(換地処分時に土地権利者に送付したものの写し)



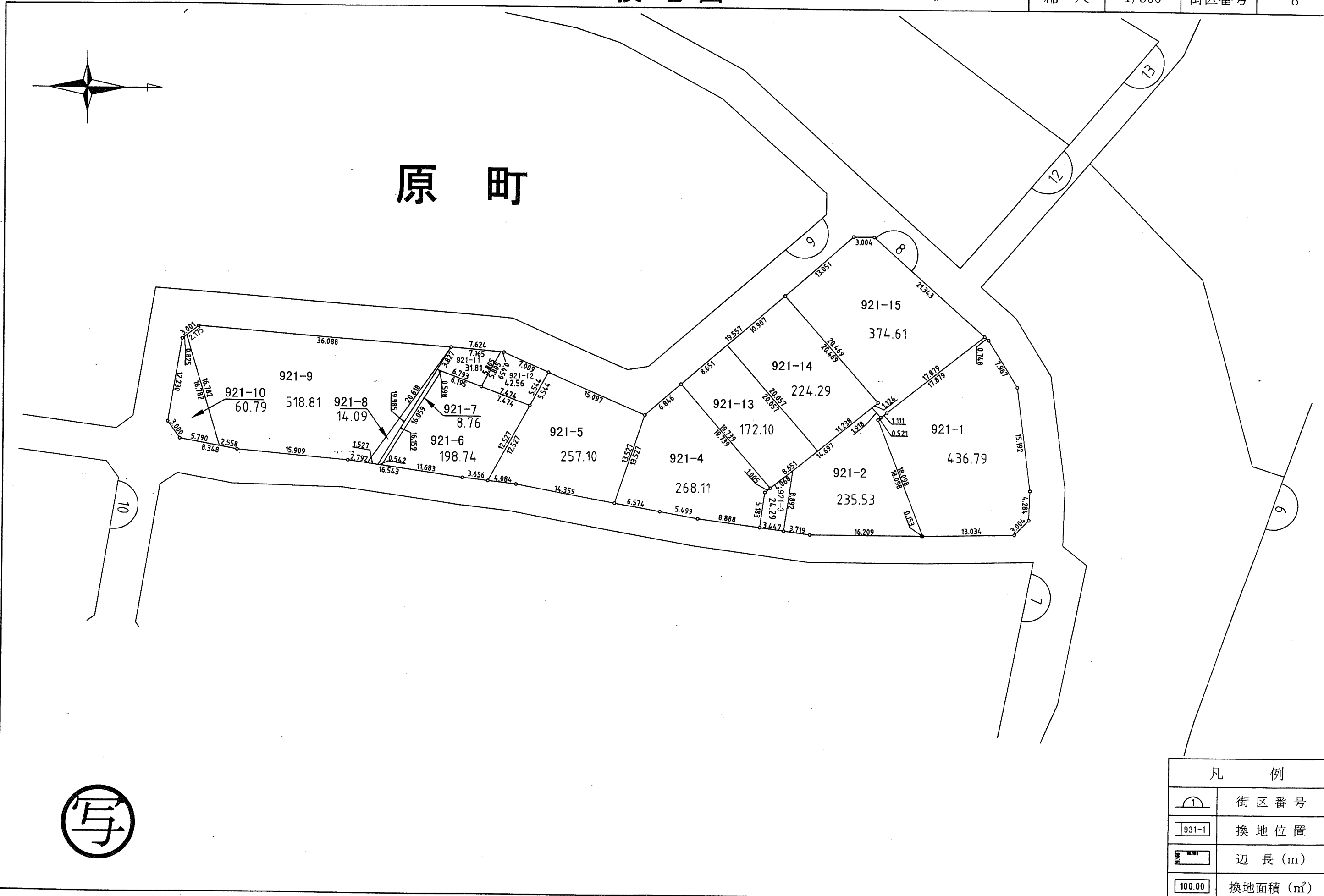
原 町

西都賀一丁目



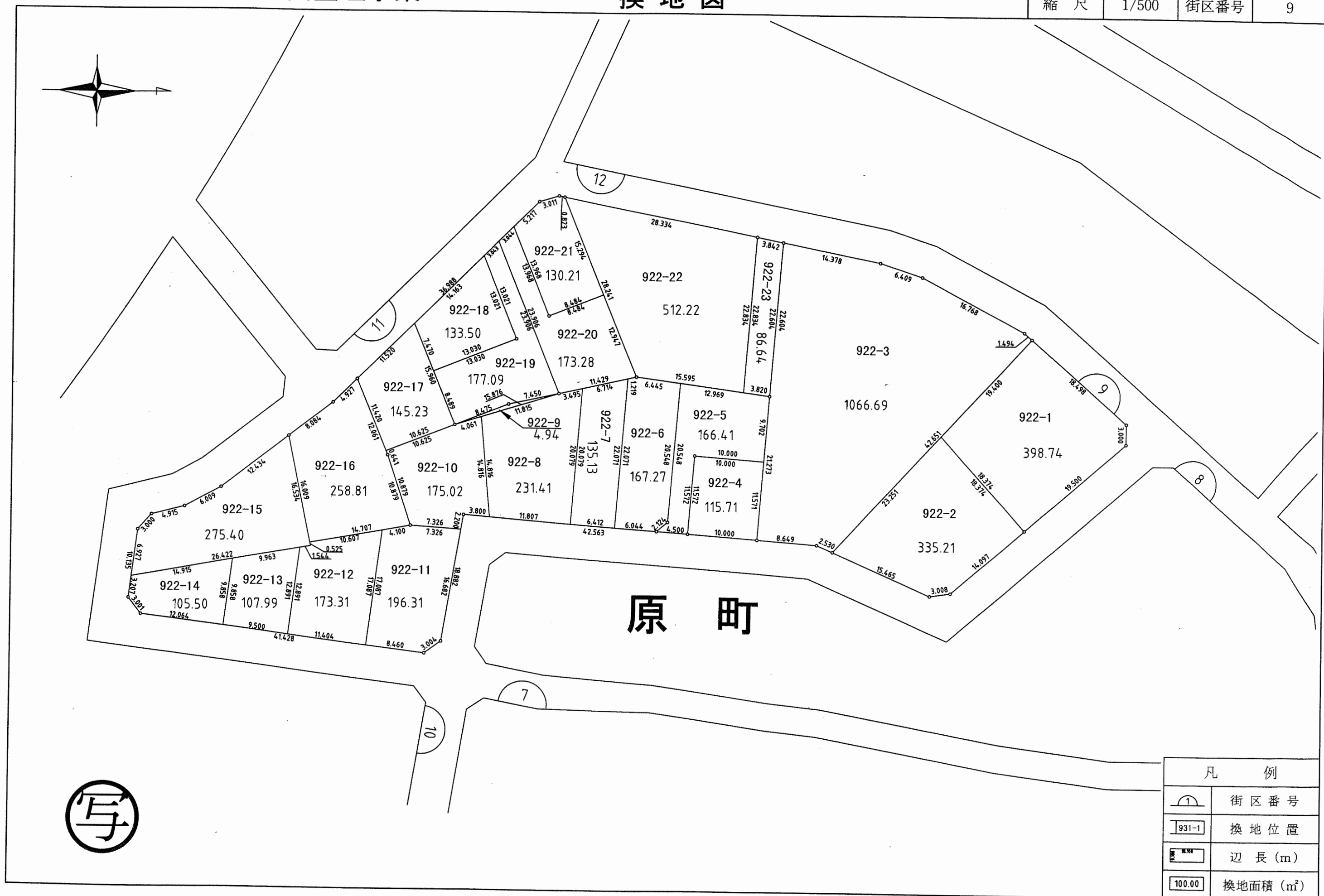
凡 例	
	街区番号
	換地位置
	辺長 (m)
	換地面積 (㎡)

この画地出来形確認測量図は、当該土地区画整理組合が土地区画整理法第103条の規定に基づく換地処分時（H14. 2.22）に伴い作成したものの写しです。（換地処分時に土地権利者に送付したものの写し）



凡 例	
	街区番号
	換地位置
	辺長 (m)
	換地面積 (㎡)

この画地出来形確認測量図は、当該土地区画整理組合が土地区画整理法第103条の規定に基づく換地処分時（H14. 2.22）に伴い作成したものの写しです。（換地処分時に土地権利者に送付したものの写し）

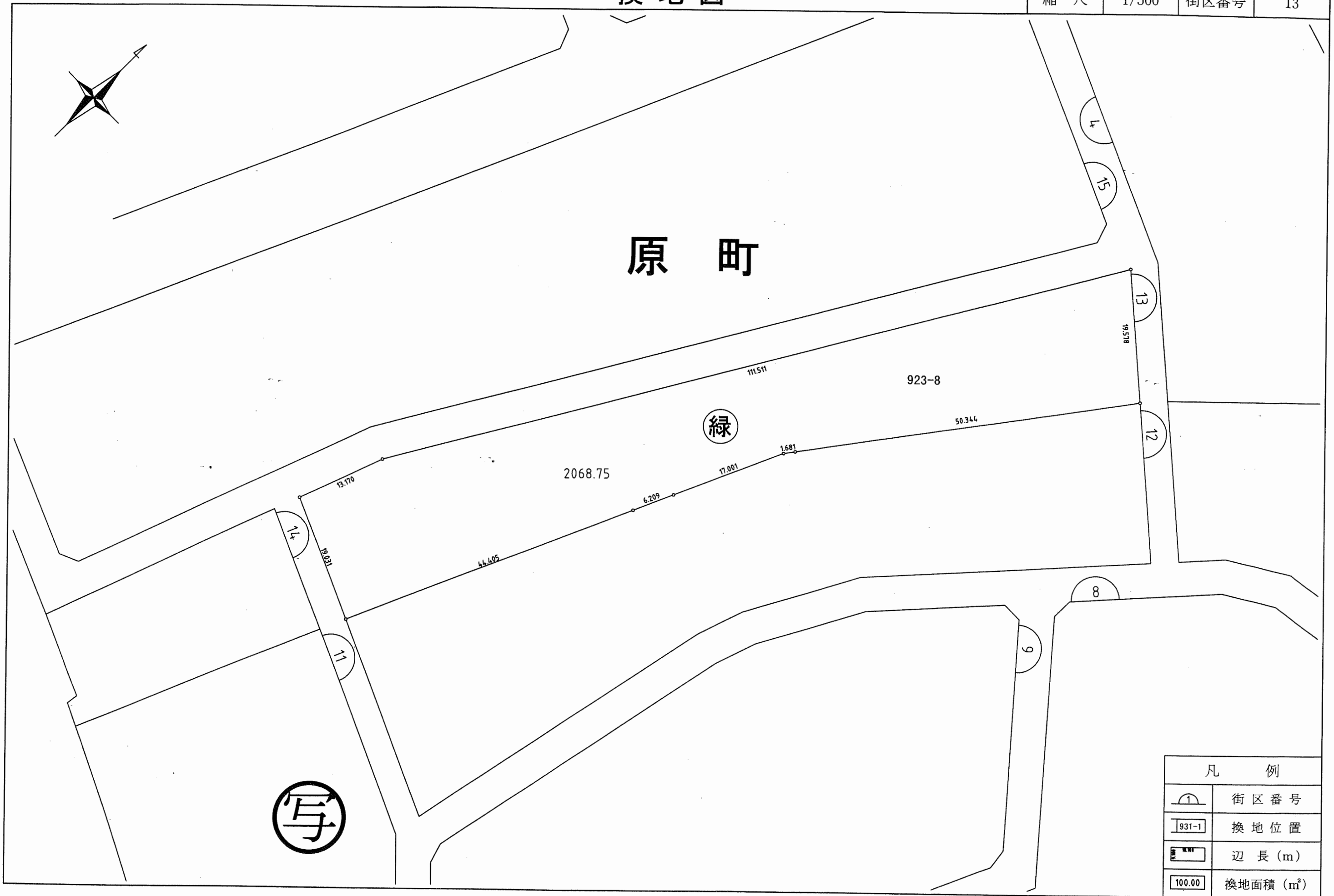


凡 例	
	街区番号
	換地位置
	辺長 (m)
	換地面積 (m <sup>2</sup> )

この画地出来形確認測量図は、当該土地区画整理組合が土地区画整理法第 103 条の規定に基づく換地処分時 (H14. 2.22) に伴い作成したものの写しです。(換地処分時に土地権利者に送付したものの写し)

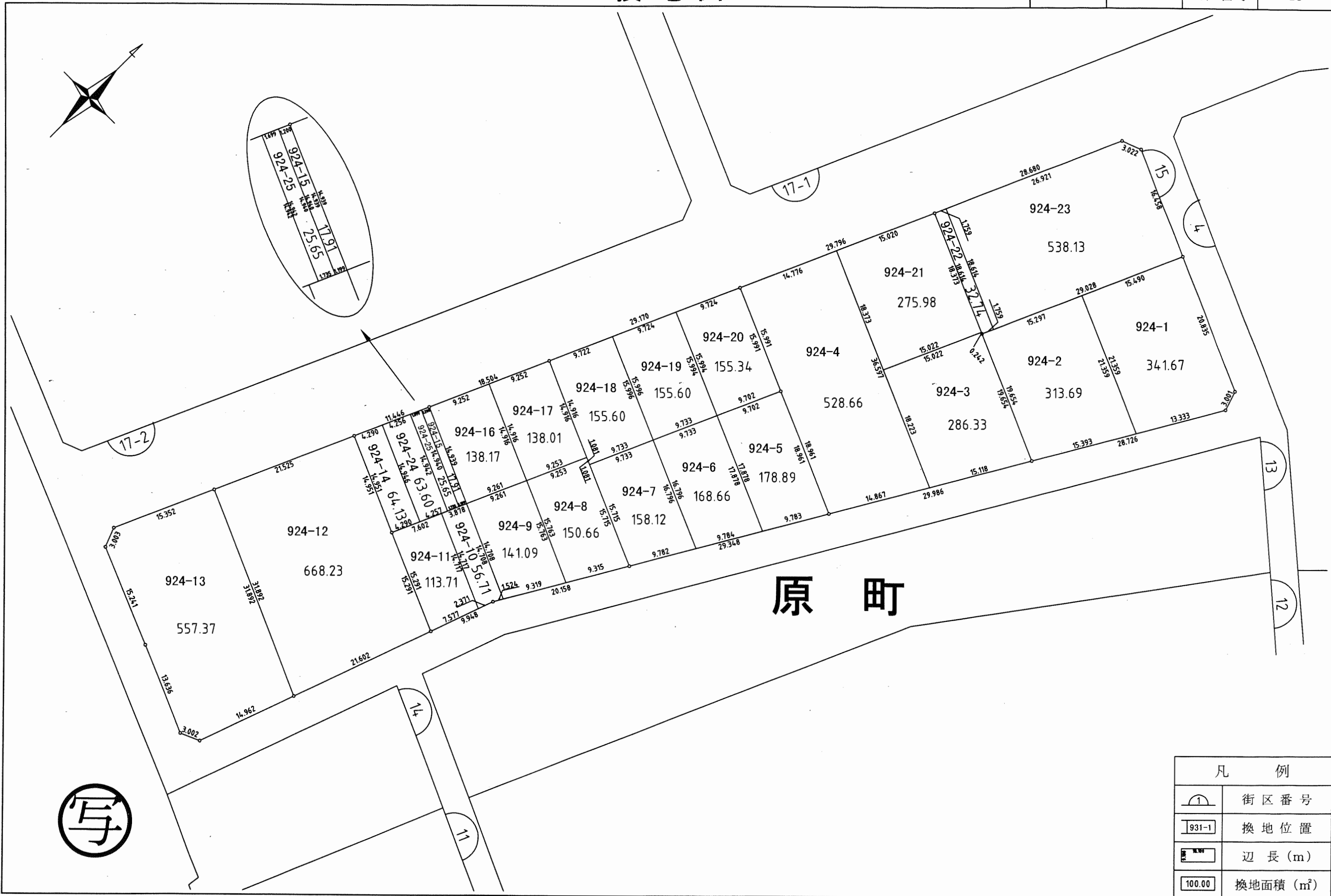


この画地出来形確認測量図は、当該土地区画整理組合が土地区画整理法第 103 条の規定に基づく換地処分時 (H14. 2.22) に伴い作成したものの写しです。(換地処分時に土地権利者に送付したものの写し)



凡 例	
	街区番号
	換地位置
	辺長 (m)
	換地面積 (㎡)

この画地出来形確認測量図は、当該土地区画整理組合が土地区画整理法第 103 条の規定に基づく換地処分時 (H14. 2.22) に伴い作成したものの写しです。(換地処分時に土地権利者に送付したものの写し)



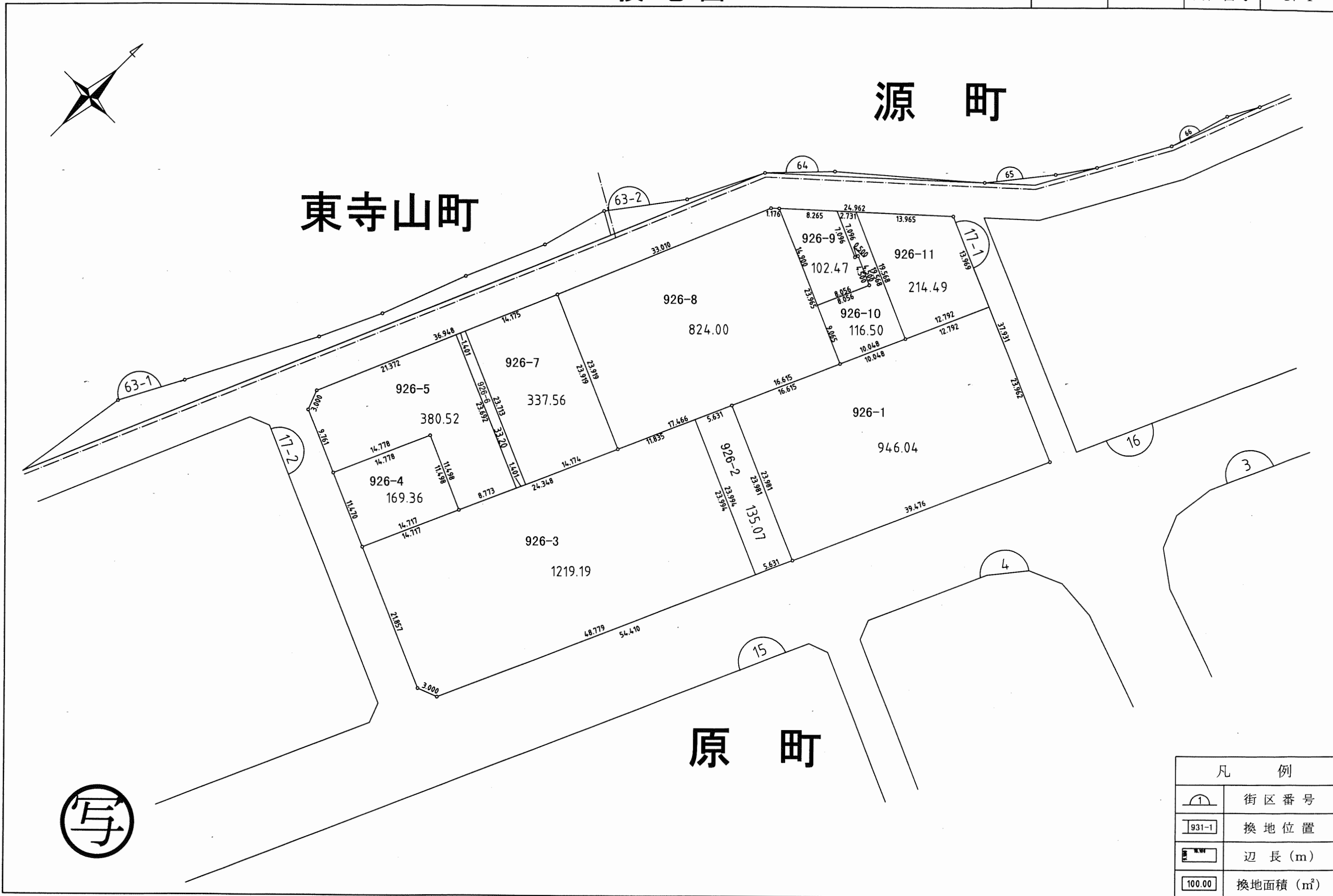
この画地出来形確認測量図は、当該土地区画整理組合が土地区画整理法第103条の規定に基づく換地処分時（H14. 2.22）に伴い作成したものの写しです。（換地処分時に土地権利者に送付したものの写し）





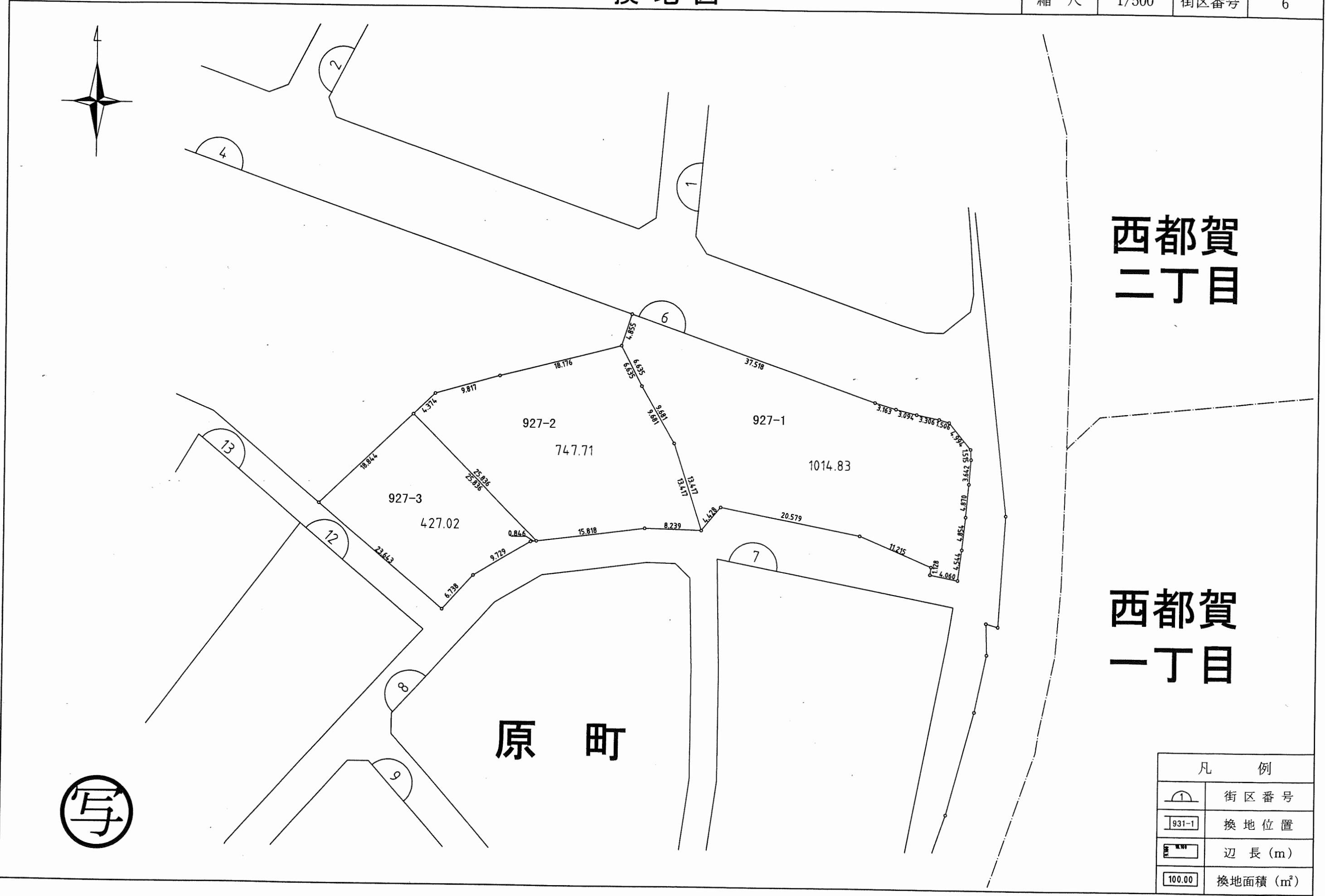
凡 例	
	街区番号
	換地位置
	辺長 (m)
	換地面積 (m <sup>2</sup> )

この画地出来形確認測量図は、当該土地区画整理組合が土地区画整理法第 103 条の規定に基づく換地処分時 (H14. 2.22) に伴い作成したものの写しです。(換地処分時に土地権利者に送付したものの写し)



凡 例	
	街区番号
	換地位置
	辺長 (m)
	換地面積 (m <sup>2</sup> )

この画地出来形確認測量図は、当該土地区画整理組合が土地区画整理法第 103 条の規定に基づく換地処分時 (H14. 2.22) に伴い作成したものの写しです。(換地処分時に土地権利者に送付したものの写し)



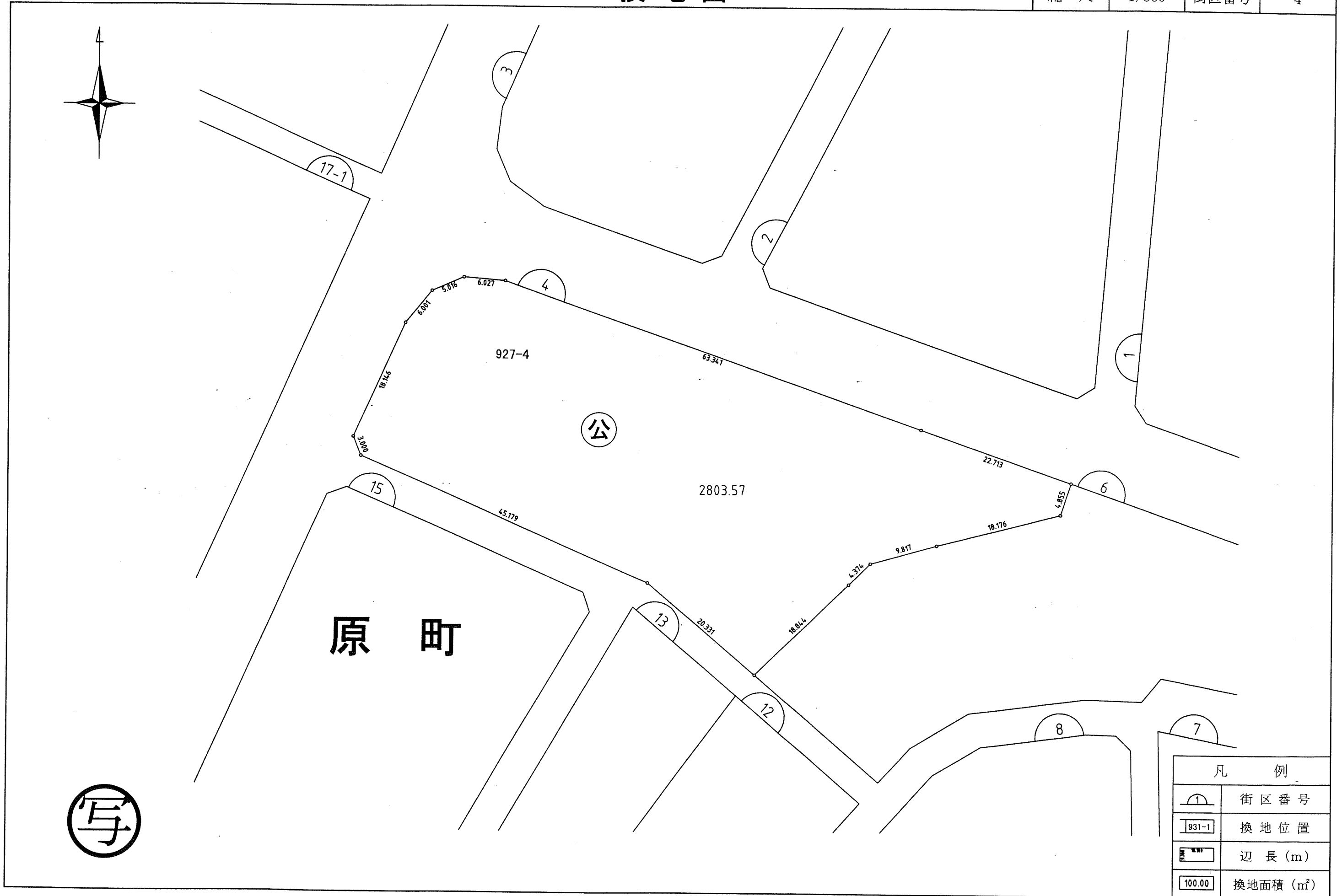
西都賀  
二丁目

西都賀  
一丁目

原 町

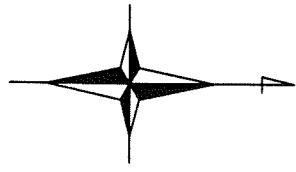
凡 例	
	街区番号
	換地位置
	辺長 (m)
	換地面積 (㎡)

この画地出来形確認測量図は、当該土地区画整理組合が土地区画整理法第 103 条の規定に基づく換地処分時 (H14. 2.22) に伴い作成したものの写しです。(換地処分時に土地権利者に送付したものの写し)



凡 例	
	街区番号
	換地位置
	辺長 (m)
	換地面積 (㎡)

この画地出来形確認測量図は、当該土地区画整理組合が土地区画整理法第 103 条の規定に基づく換地処分時 (H14. 2.22) に伴い作成したものの写しです。(換地処分時に土地権利者に送付したものの写し)



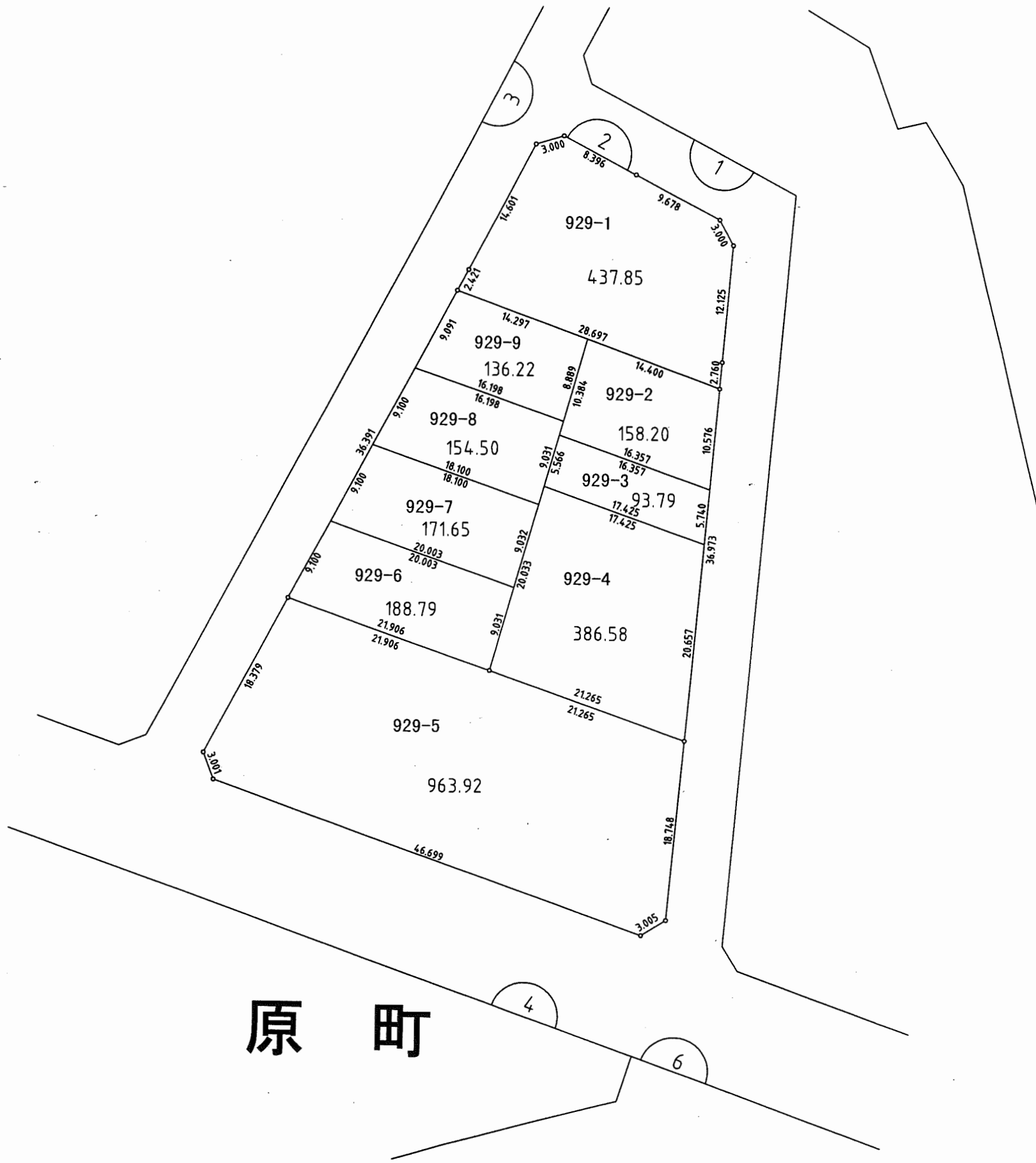
都賀の台  
一丁目

西都賀二丁目

写

凡 例	
	街区番号
	換地位置
	辺長 (m)
	換地面積 (m <sup>2</sup> )

この画地出来形確認測量図は、当該土地区画整理組合が土地区画整理法第103条の規定に基づく換地処分時（H14. 2.22）に伴い作成したものの写しです。（換地処分時に土地権利者に送付したものの写し）

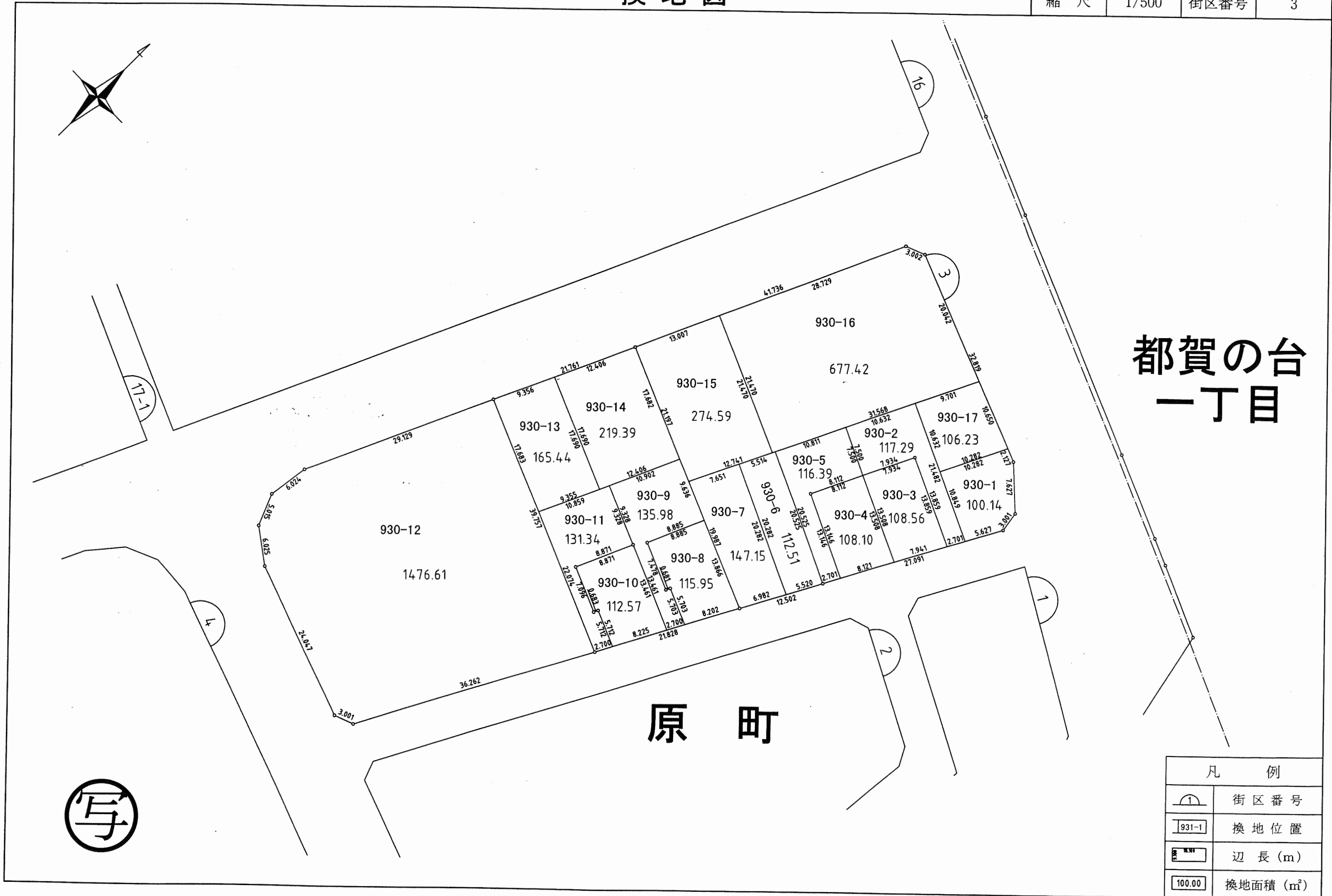


原町



凡 例	
	街区番号
	換地位置
	辺長 (m)
	換地面積 (m <sup>2</sup> )

この画地出来形確認測量図は、当該土地区画整理組合が土地区画整理法第 103 条の規定に基づく換地処分時 (H14. 2.22) に伴い作成したものの写しです。(換地処分時に土地権利者に送付したものの写し)



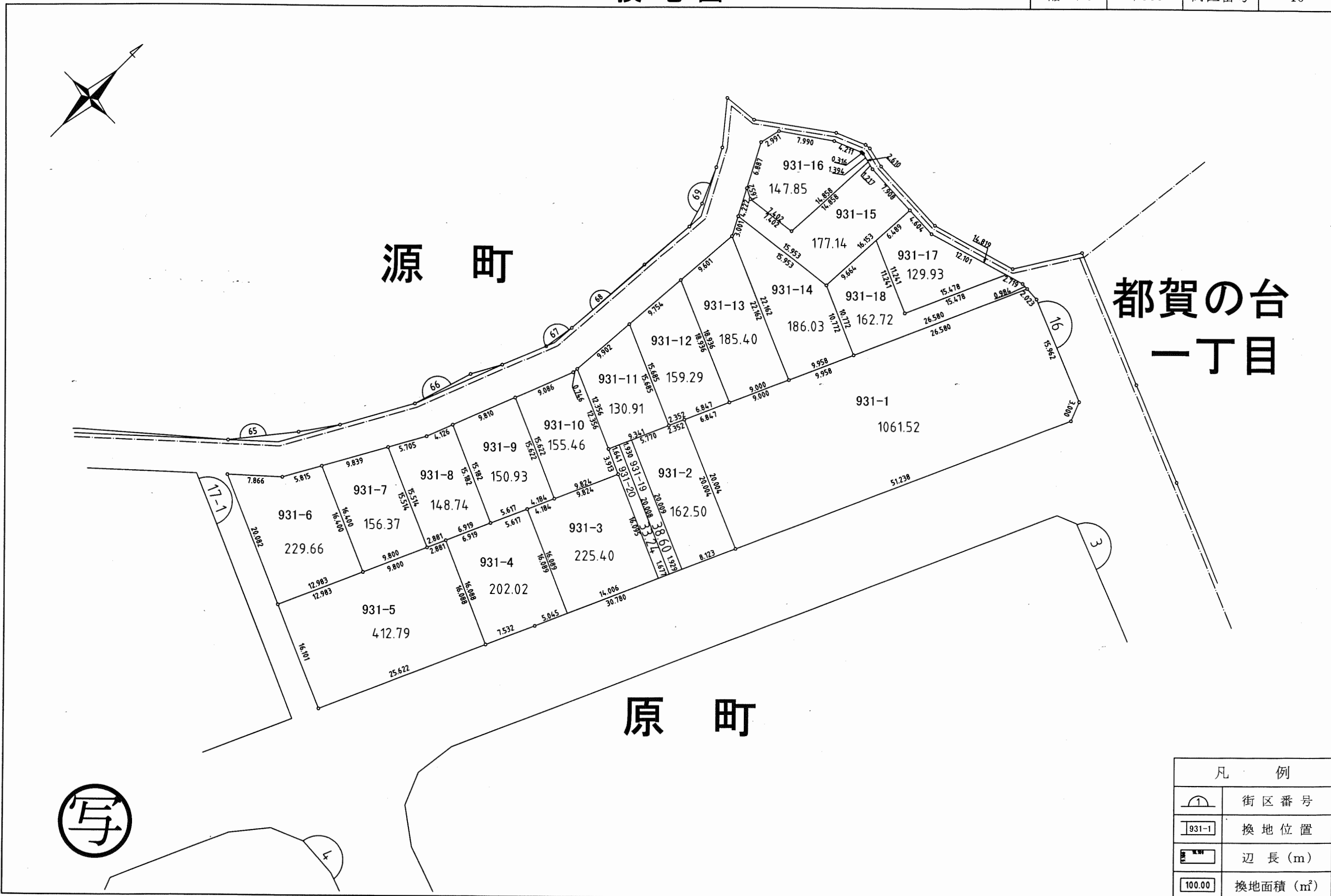
都賀の台  
一丁目

原 町

写

凡 例	
	街区番号
	換地位置
	辺長 (m)
	換地面積 (㎡)

この画地出来形確認測量図は、当該土地区画整理組合が土地区画整理法第 103 条の規定に基づく換地処分時 (H14. 2.22) に伴い作成したものの写しです。(換地処分時に土地権利者に送付したものの写し)



凡 例	
	街区番号
	換地位置
	辺長 (m)
	換地面積 (m <sup>2</sup> )

この画地出来形確認測量図は、当該土地区画整理組合が土地区画整理法第 103 条の規定に基づく換地処分時 (H14. 2.22) に伴い作成したものの写しです。(換地処分時に土地権利者に送付したものの写し)