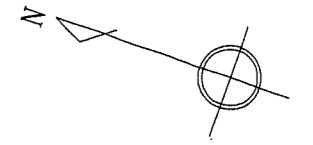
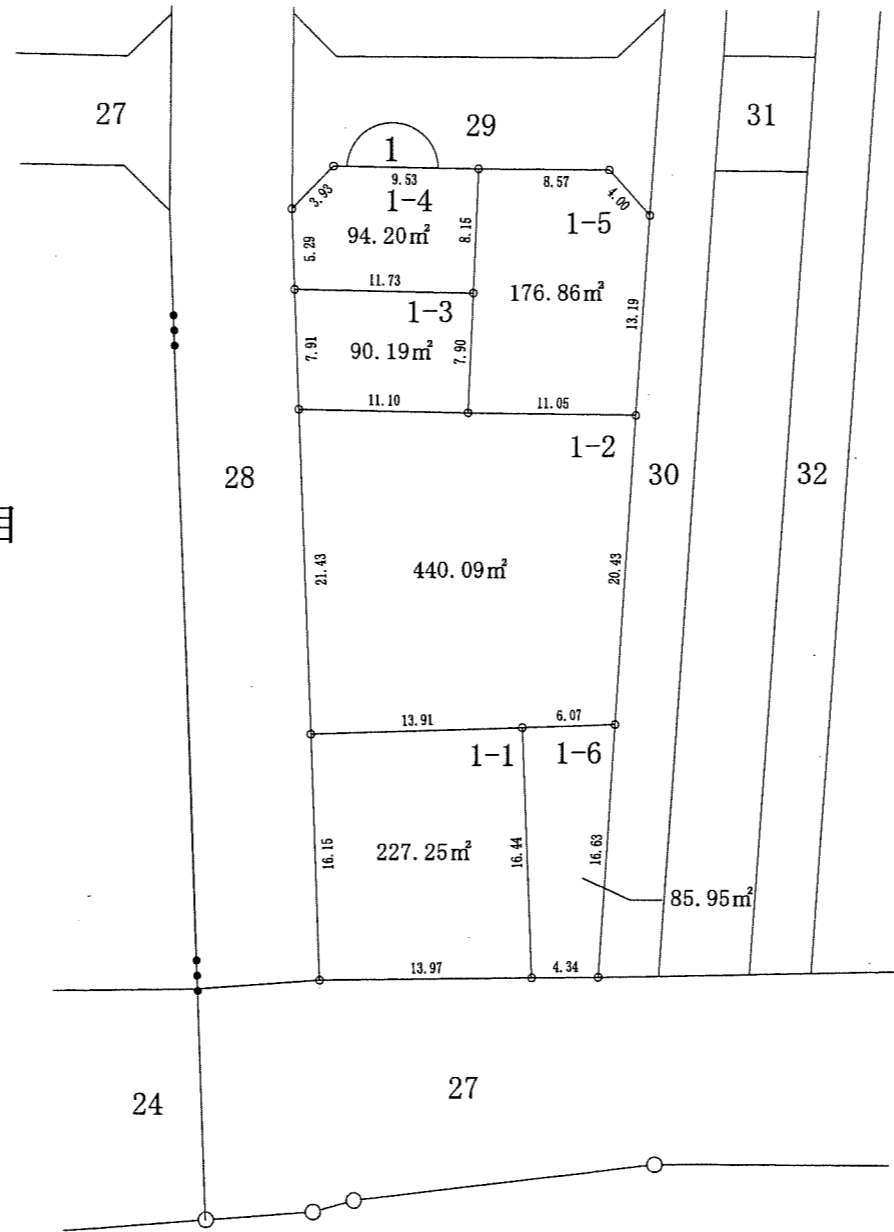



今井一丁目




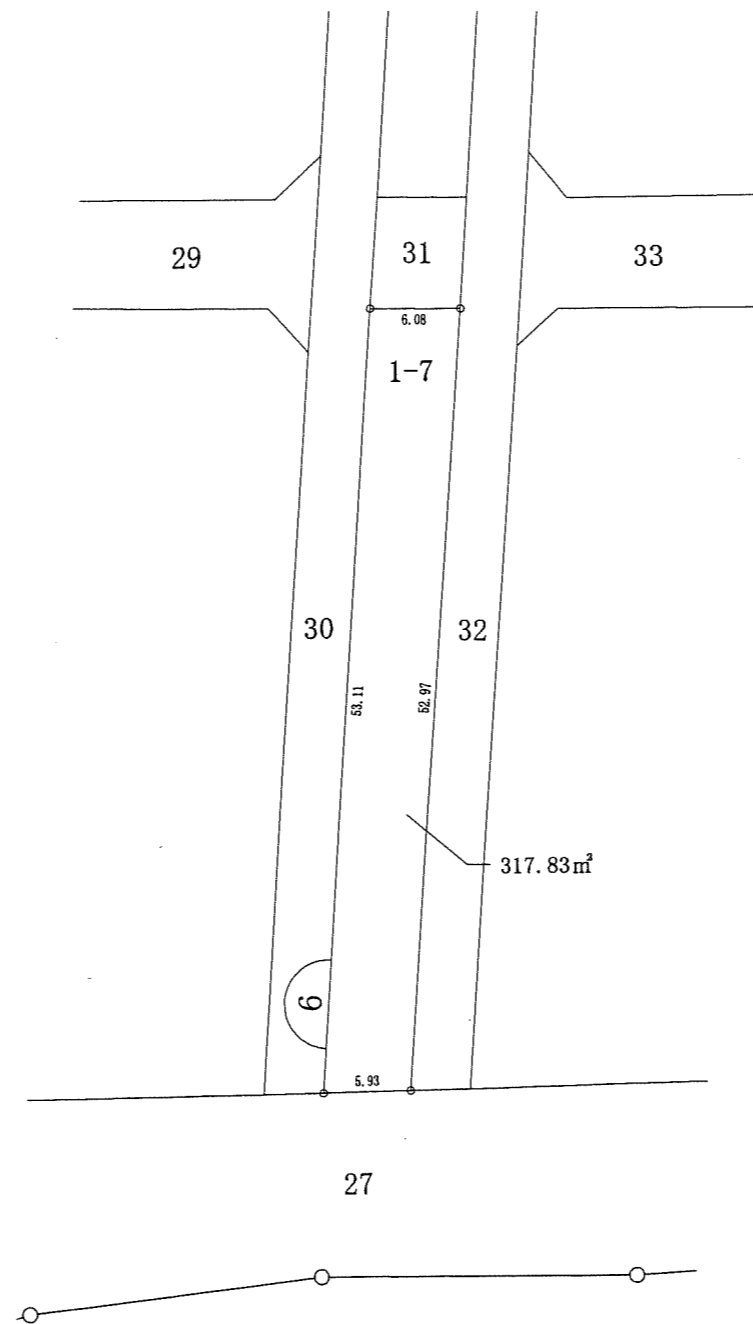
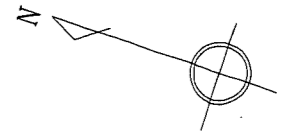
稻荷町三丁目



凡例	
地区界	—○—
町界	—●●—
境界点	○
街区番号	①

12.00	1-1	地番
10.00	120.00m ²	地積
12.00		辺長(m)

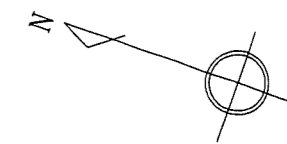
今井一丁目



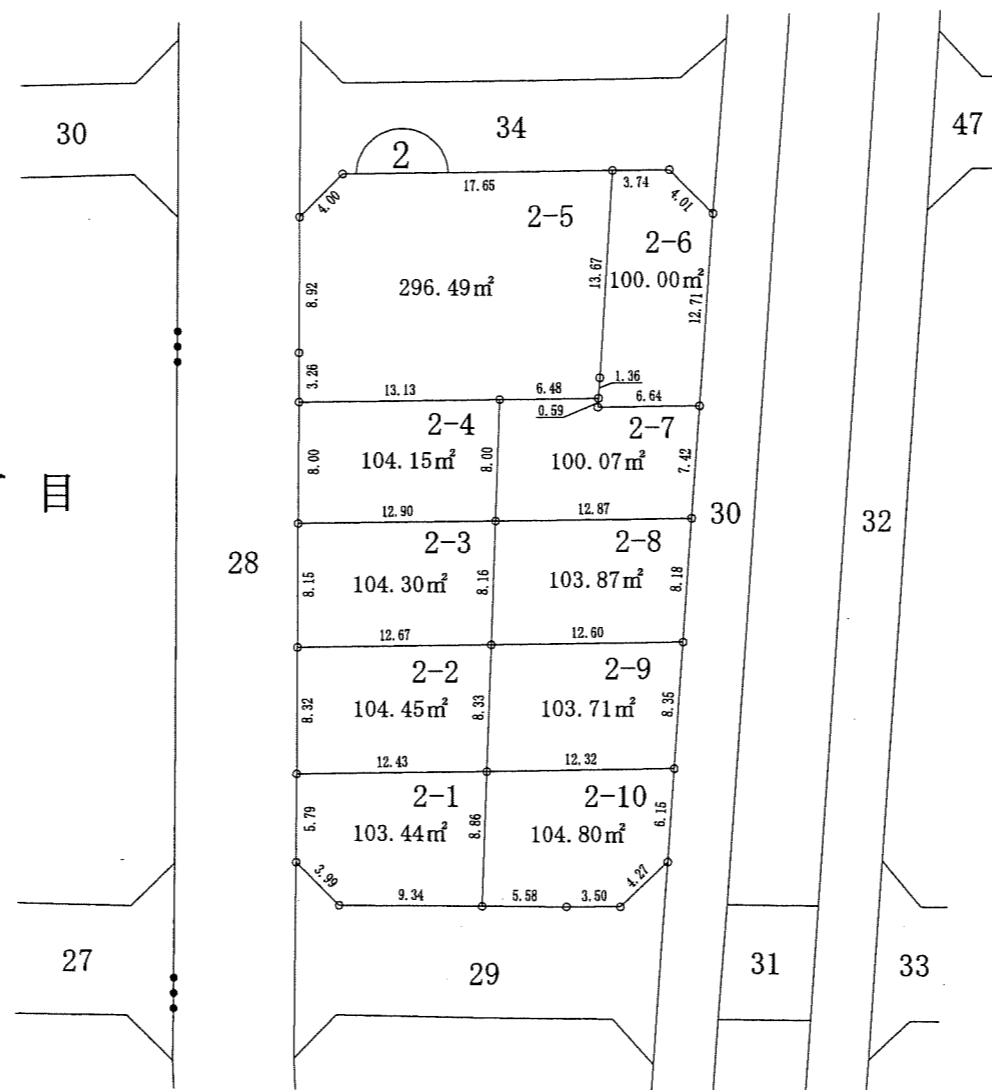

凡例	
地区界	—○—
町界	—●●—
境界点	○
街区番号	①

12.00	1-1	地番
10.00	120.00m ²	地積
12.00		辺長(m)

今井一丁目




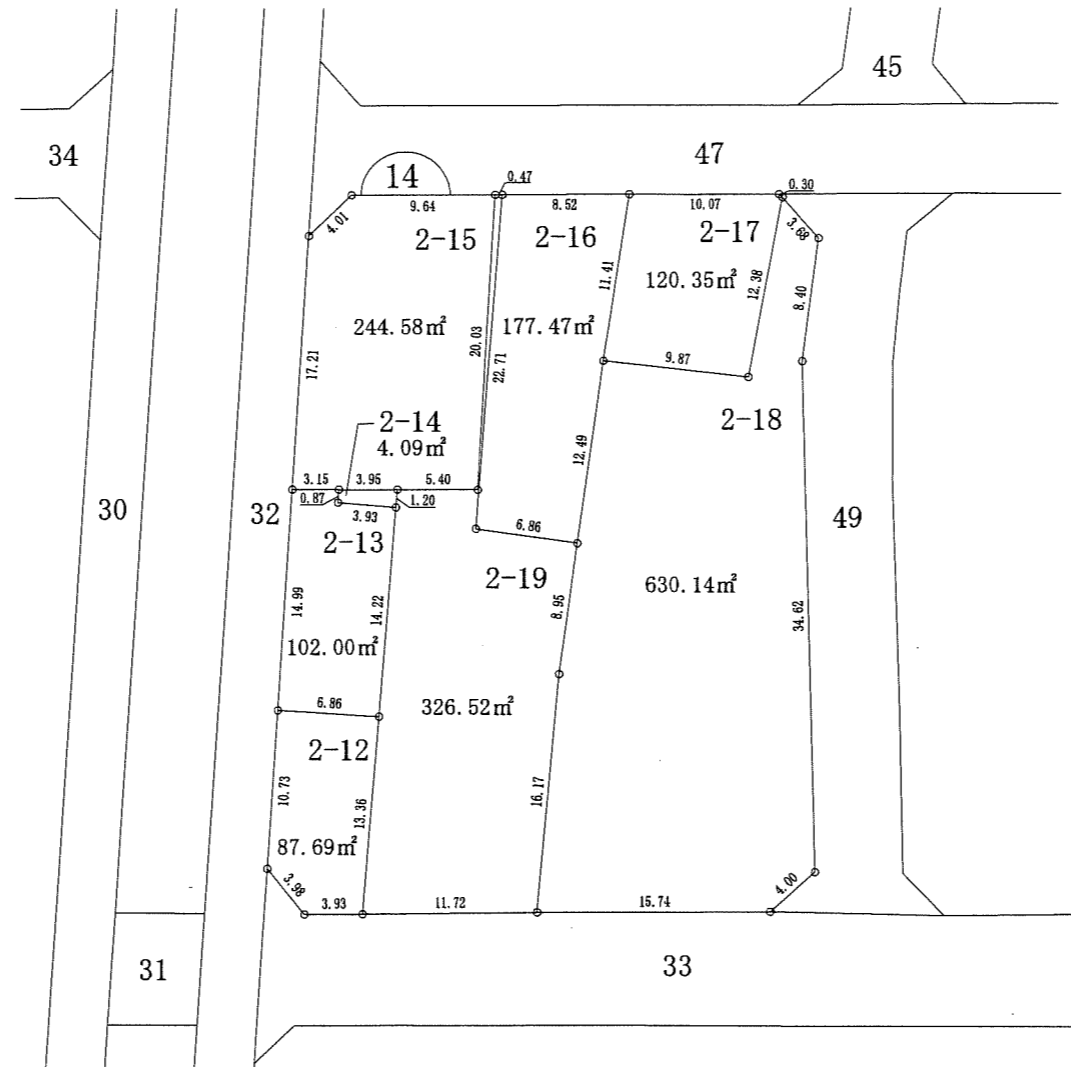
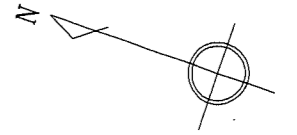
稻荷町三丁目



凡例	
地区界	—○—
町界	—●●●—
境界点	○
街区番号	⌒

12.00	1-1	地番
10.00	120.00m ²	地積
12.00		辺長(m)

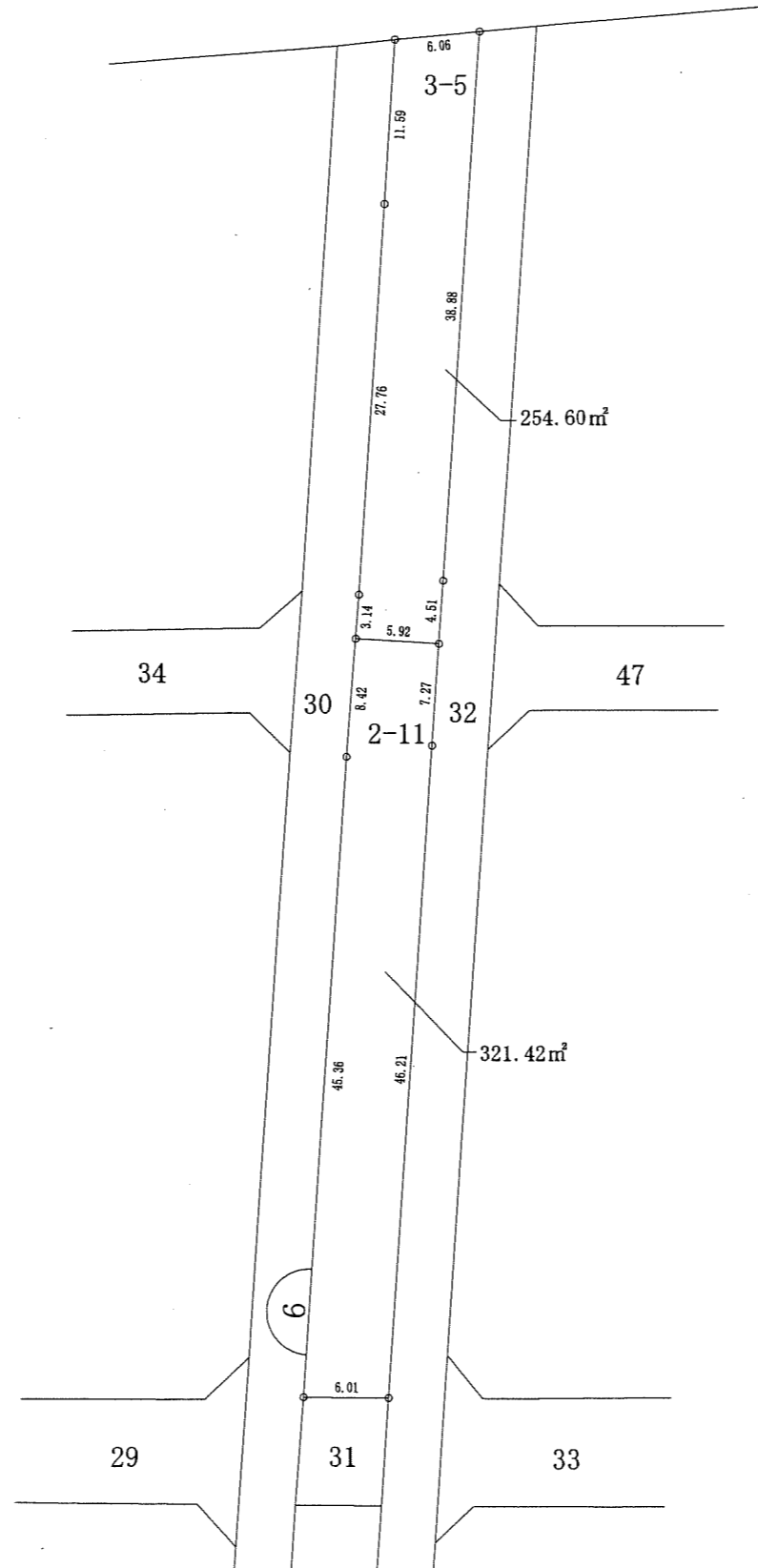
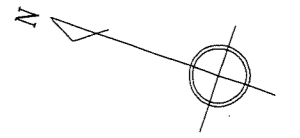
今井一丁目



凡例	
地区界	—○—
町界	—●●—
境界点	○
街区番号	①

12.00	1-1	地番
10.00	120.00m ²	地積
12.00		辺長(m)

今井一丁目

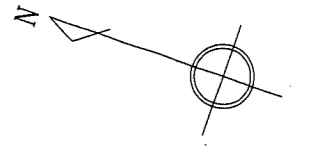


写


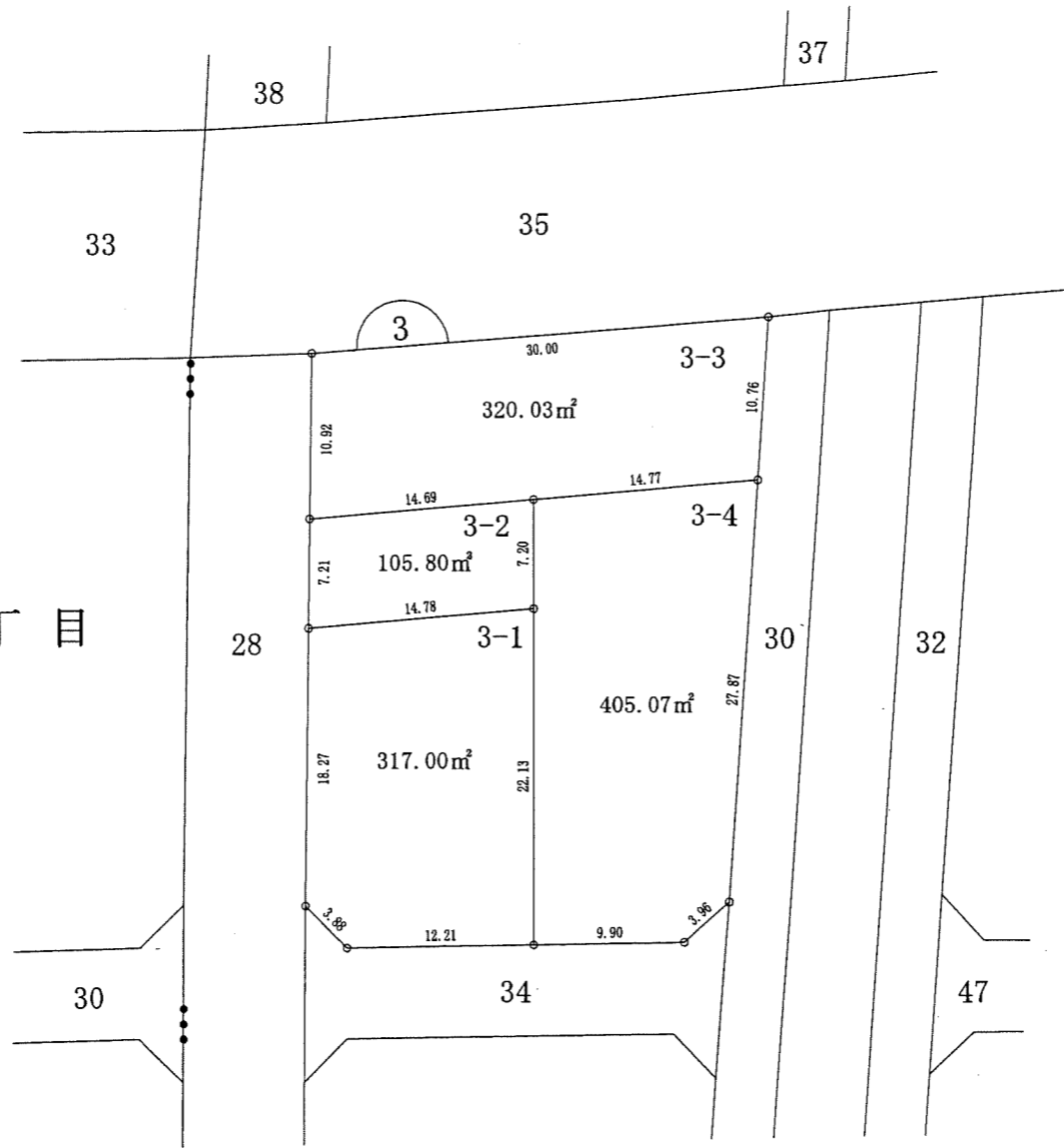
凡例	
地区界	—○—
町界	—●—
境界点	○
街区番号	①

12.00	12.00	地番
10.00	1-1	地積
120.00m ²	10.00	地積
12.00	12.00	辺長(m)

今井一丁目




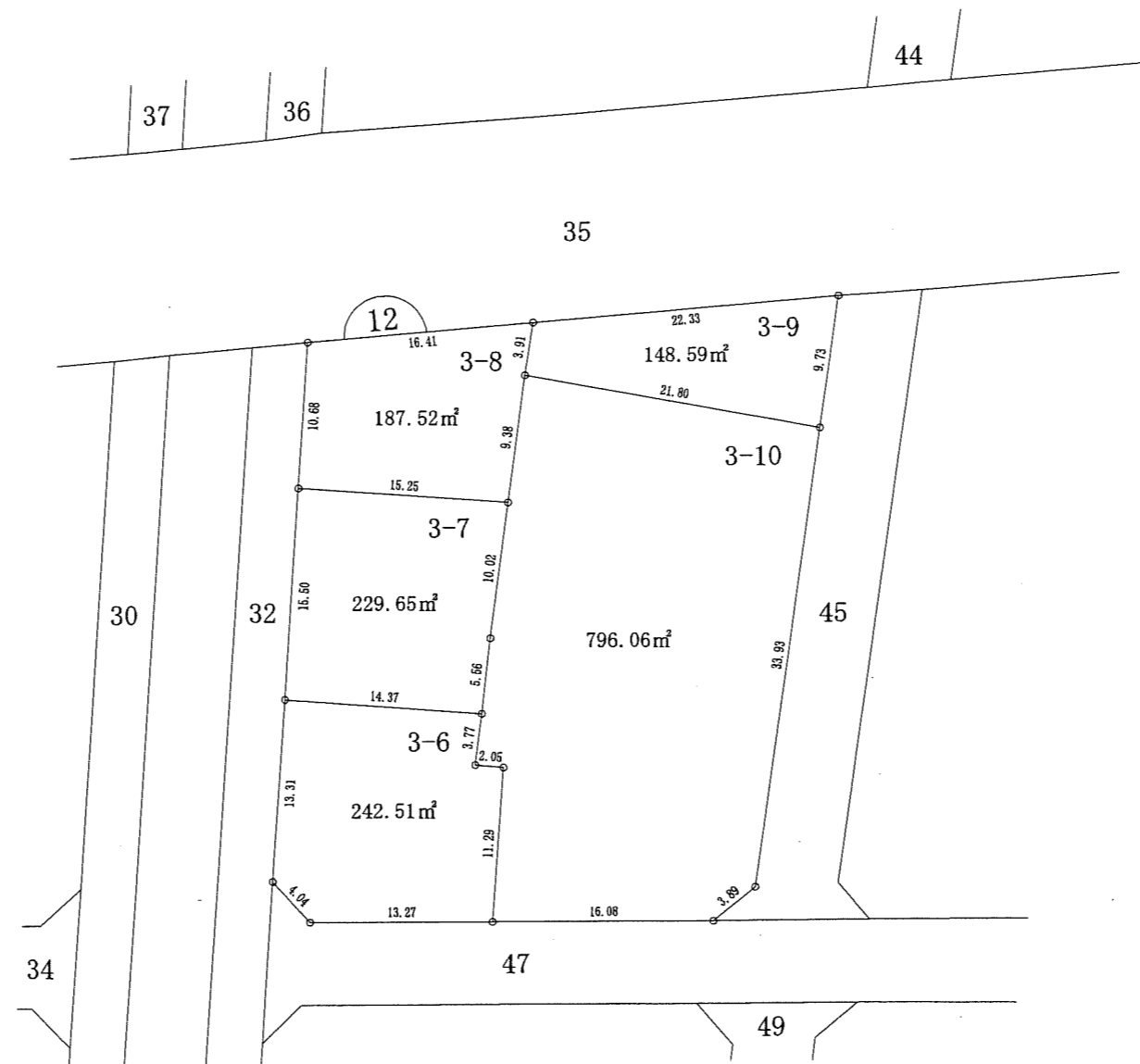
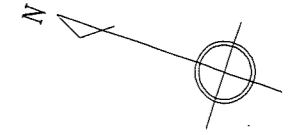
稻荷町三丁目



凡例	
地区界	—○—
町界	—●●—
境界点	○
街区番号	①

12.00	1-1	地番
10.00	120.00m ²	地積
12.00	—	辺長(m)

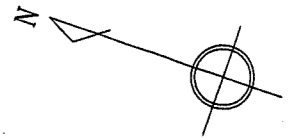
今井一丁目



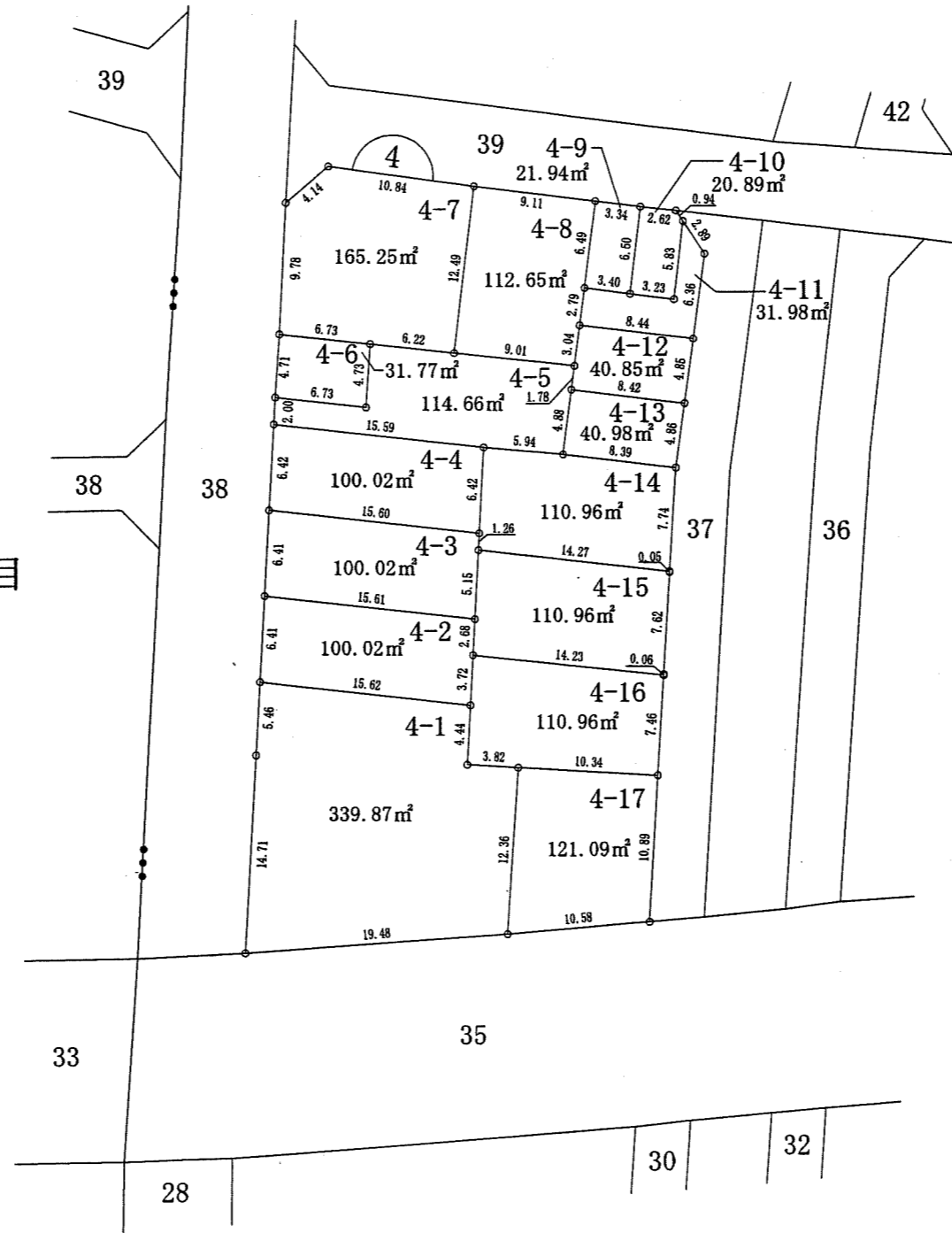

凡例	
地区界	—○—
町界	—●●●—
境界点	○
街区番号	①

12.00	1-1	地番
10.00	120.00m ²	地積
12.00	—	辺長(m)

今井一丁目




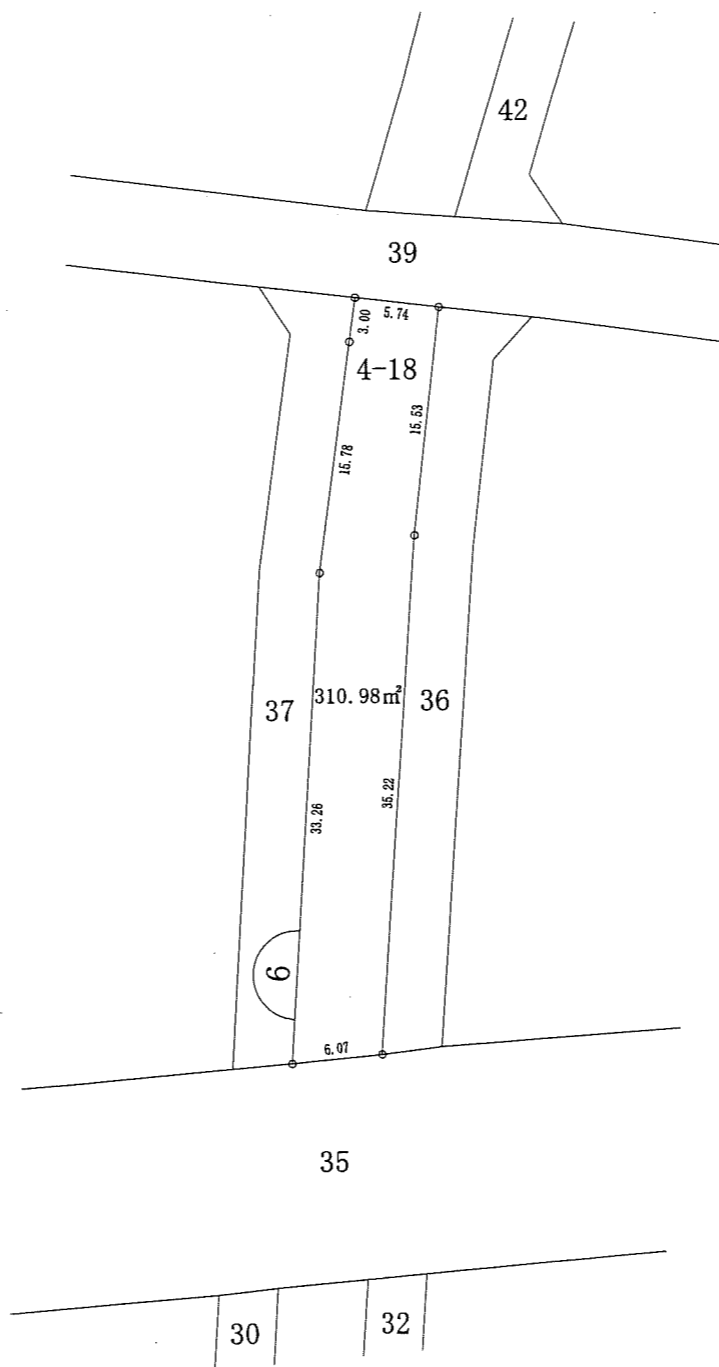
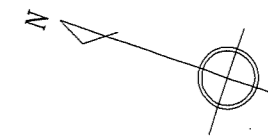
稻荷町三丁目



凡例	
地区界	—○—
町界	—●—
境界点	○
街区番号	⌒

12.00	1-1	地番
10.00	120.00m²	地積
12.00		辺長(m)


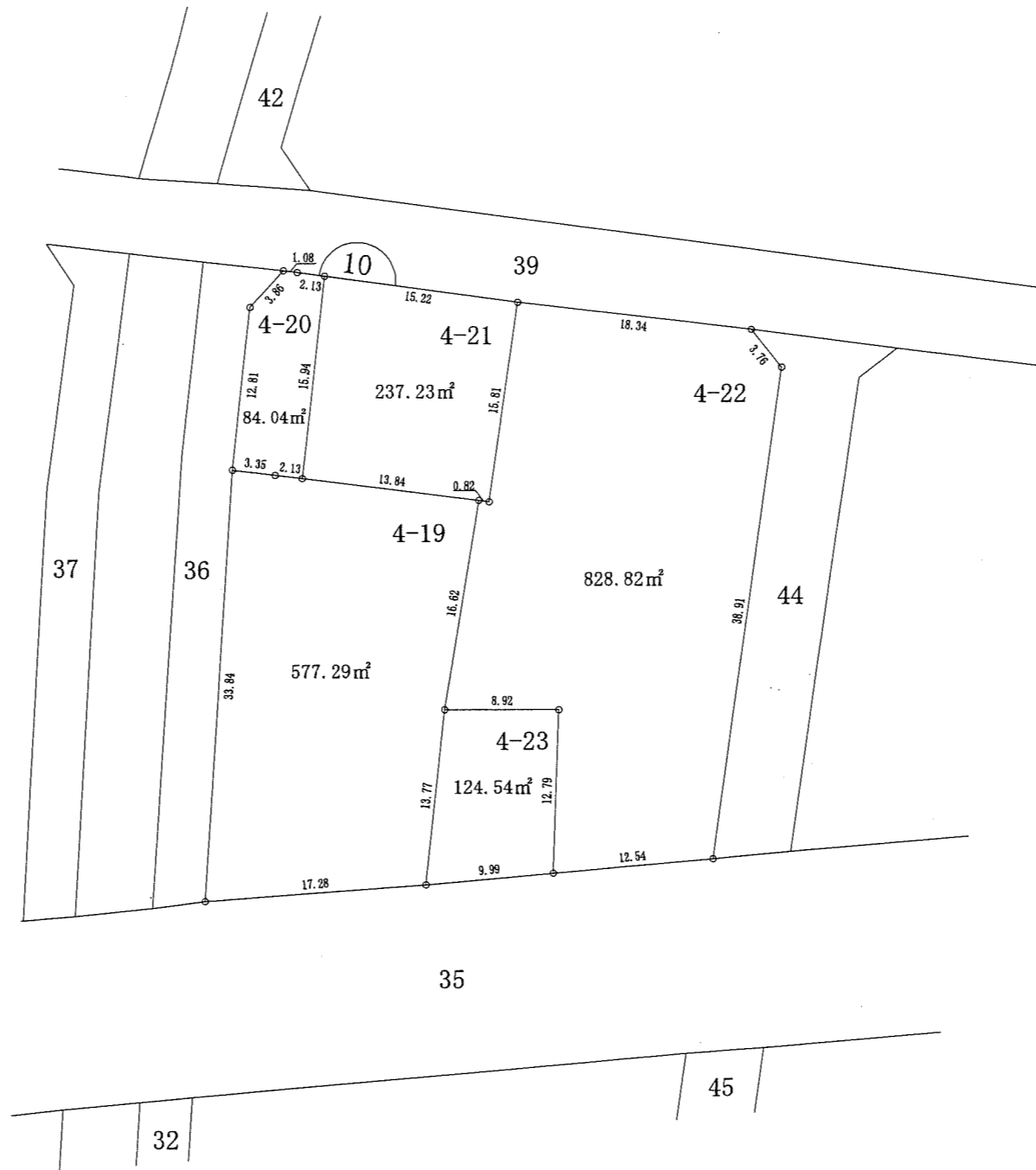
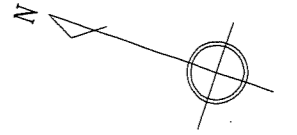
今井一丁目



凡例	
地区界	—○—
町界	—●●●—
境界点	○
街区番号	①

12.00	1-1	地番
10.00	120.00m ²	地積
12.00		辺長(m)

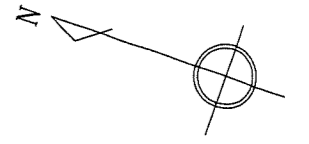
今井一丁目



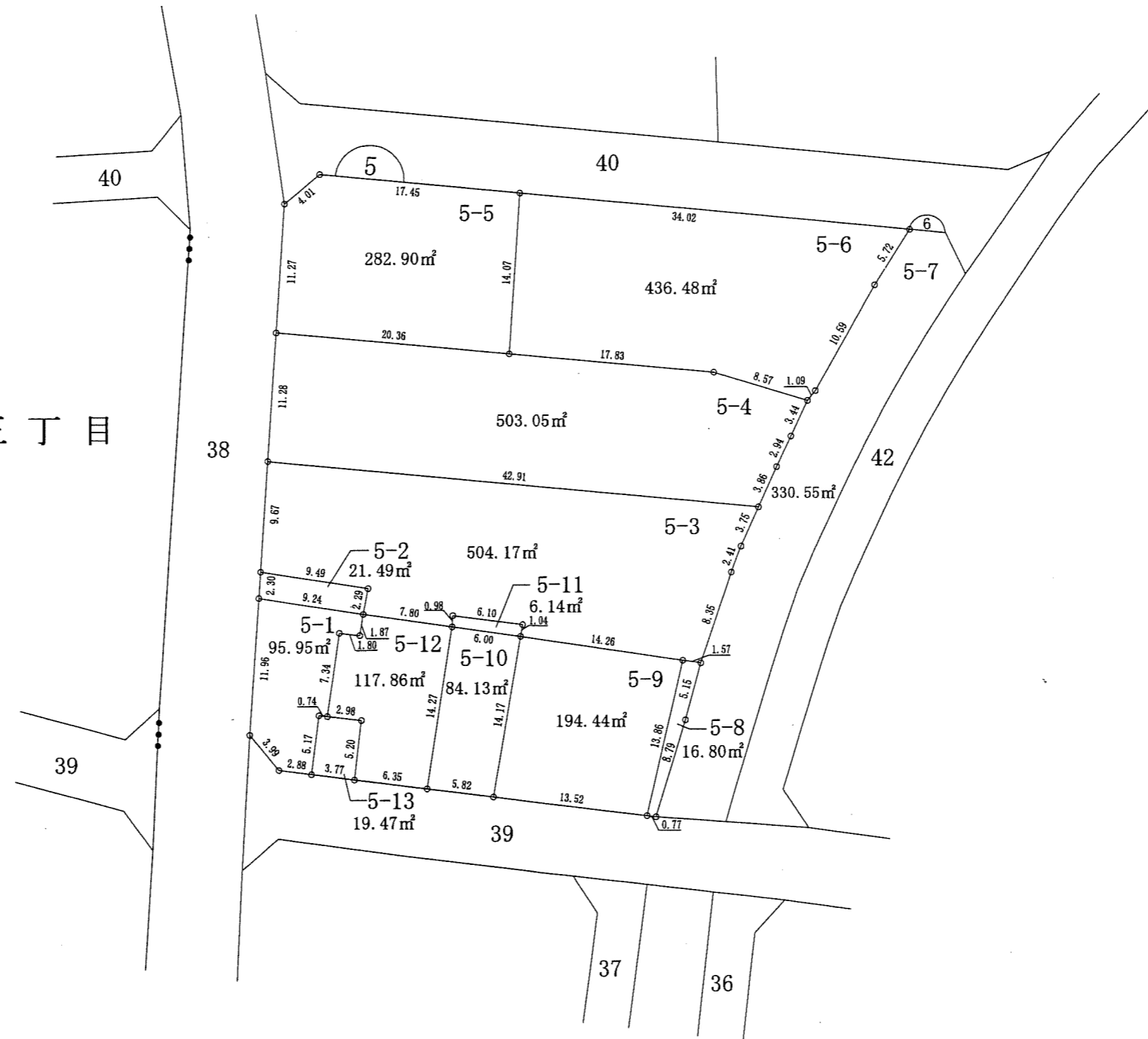

凡例	
地区界	—○—
町界	—●●—
境界点	○
街区番号	①

12.00	12.00	1-1	地番
10.00	120.00m ²		地積
12.00			辺長(m)

今井一丁目



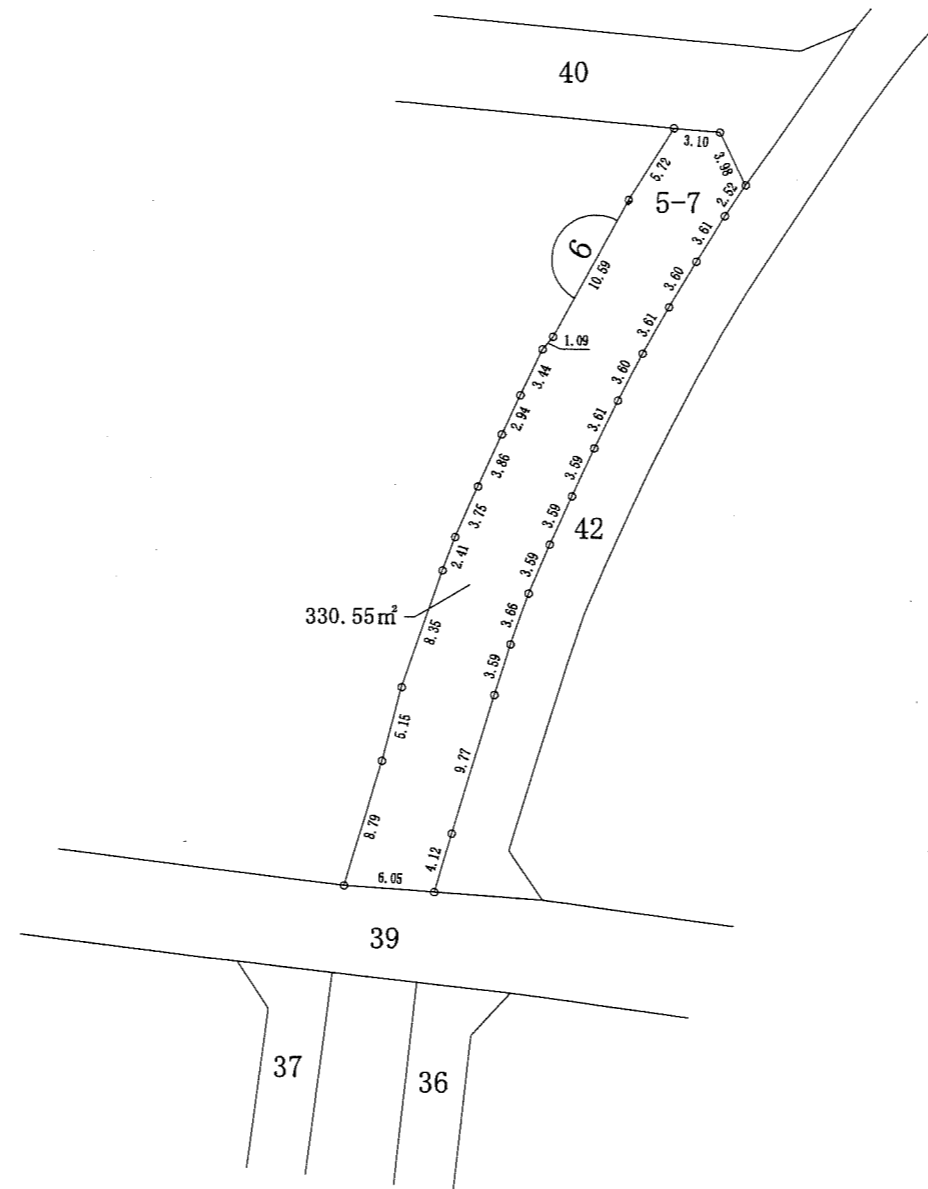
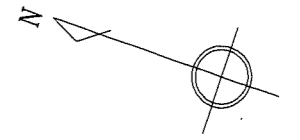
稻荷町三丁目



凡例	
地区界	—○—
町界	—●●—
境界点	○
街区番号	⌒

12.00	1-1	地番
10.00	120.00m ²	地積
12.00		辺長(m)

今井一丁目

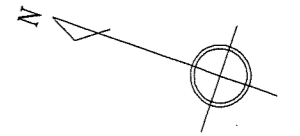



写

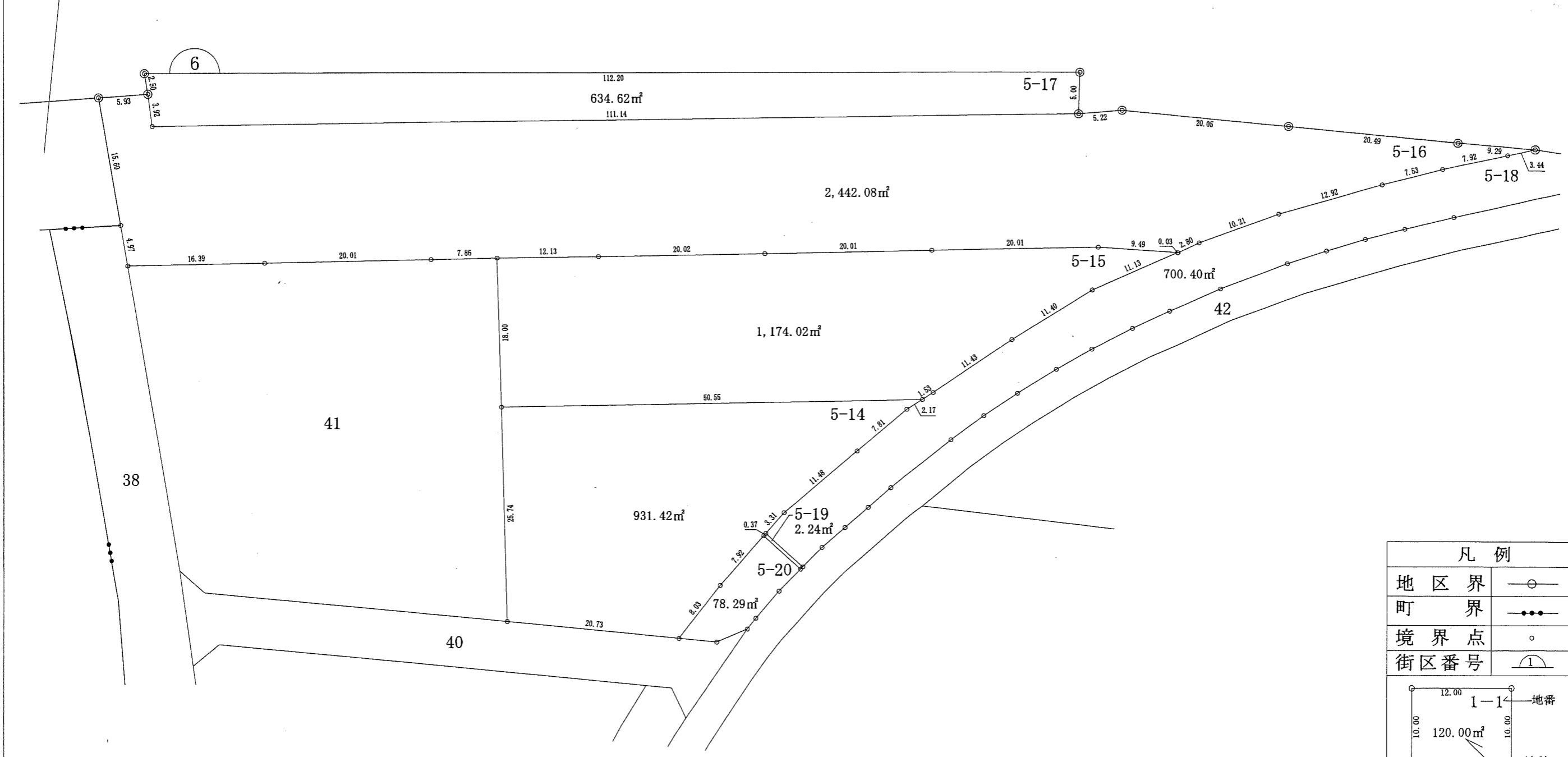
凡例	
地区界	—○—
町界	—●—
境界点	○
街区番号	①

12.00	12.00	地番
10.00	1-1	地積
120.00m ²	10.00	地積
12.00	12.00	辺長(m)

今井一丁目



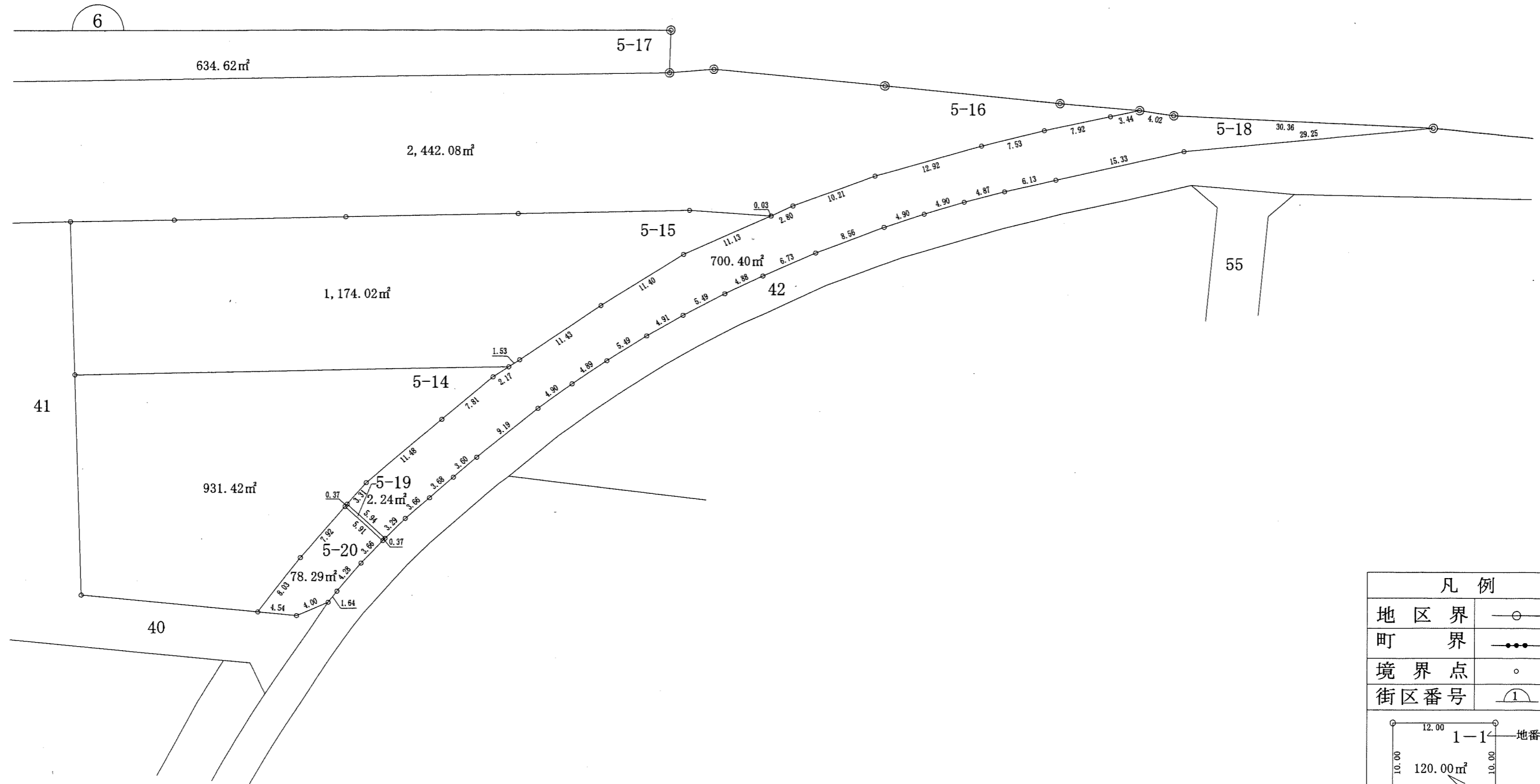
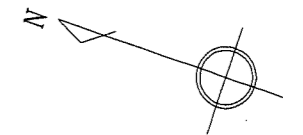

稻荷町三丁目



凡例	
地区界	—○—
町界	—●●—
境界点	○
街区番号	①

12.00	1-1	地番
10.00	120.00m ²	地積
12.00		辺長(m)

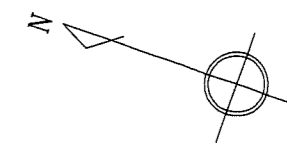
今井一丁目



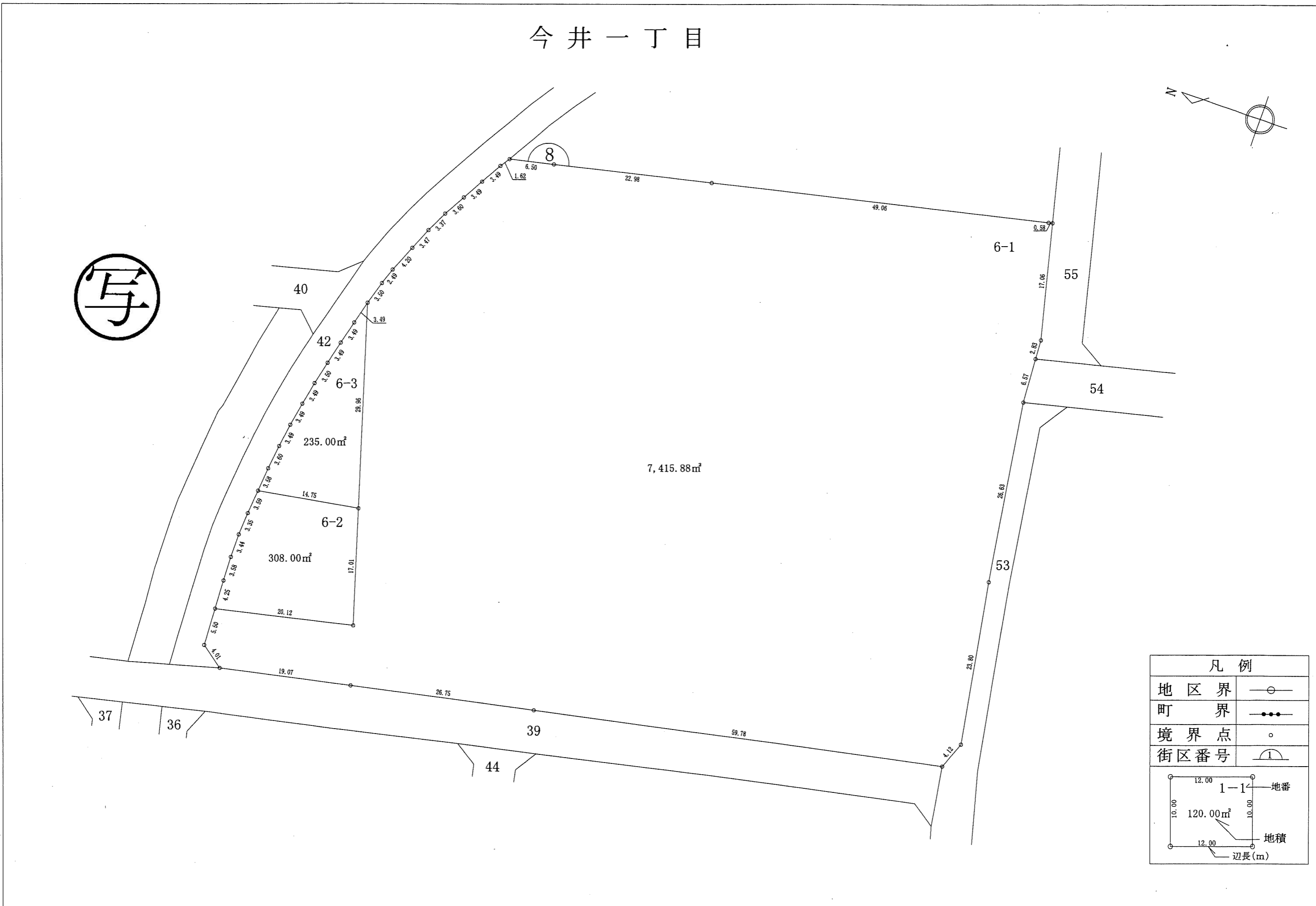
凡例	
地区界	—○—
町界	—●—
境界点	○
街区番号	①

12.00	1-1	地番
10.00	120.00m ²	地積
12.00	—	辺長(m)

今井一丁目



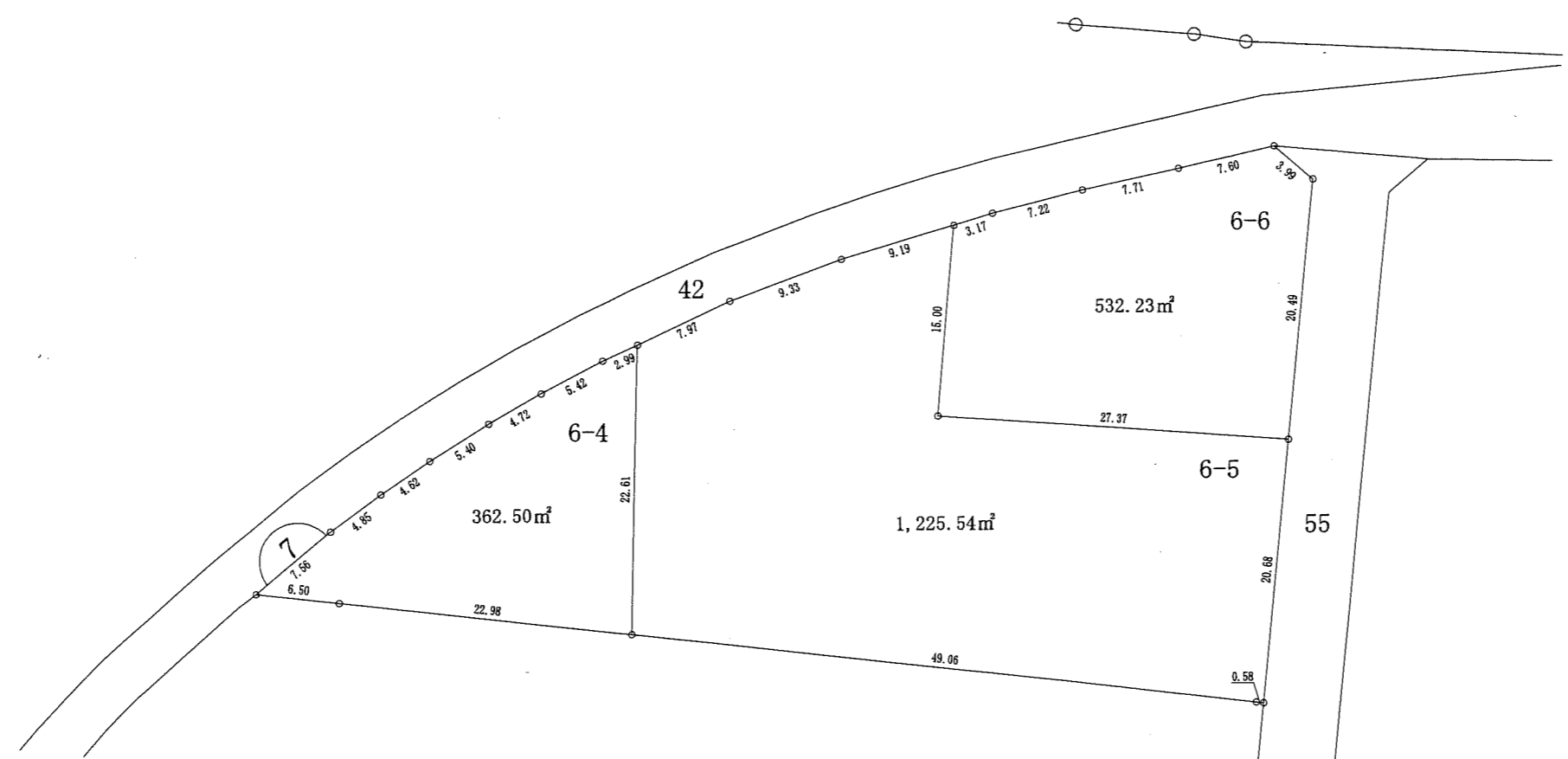

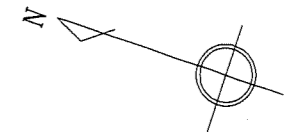
写



凡例	
地区界	—○—
町界	—●●—
境界点	○
街区番号	⌒

12.00	1-1	地番
10.00	120.00m ²	地積
12.00		辺長(m)


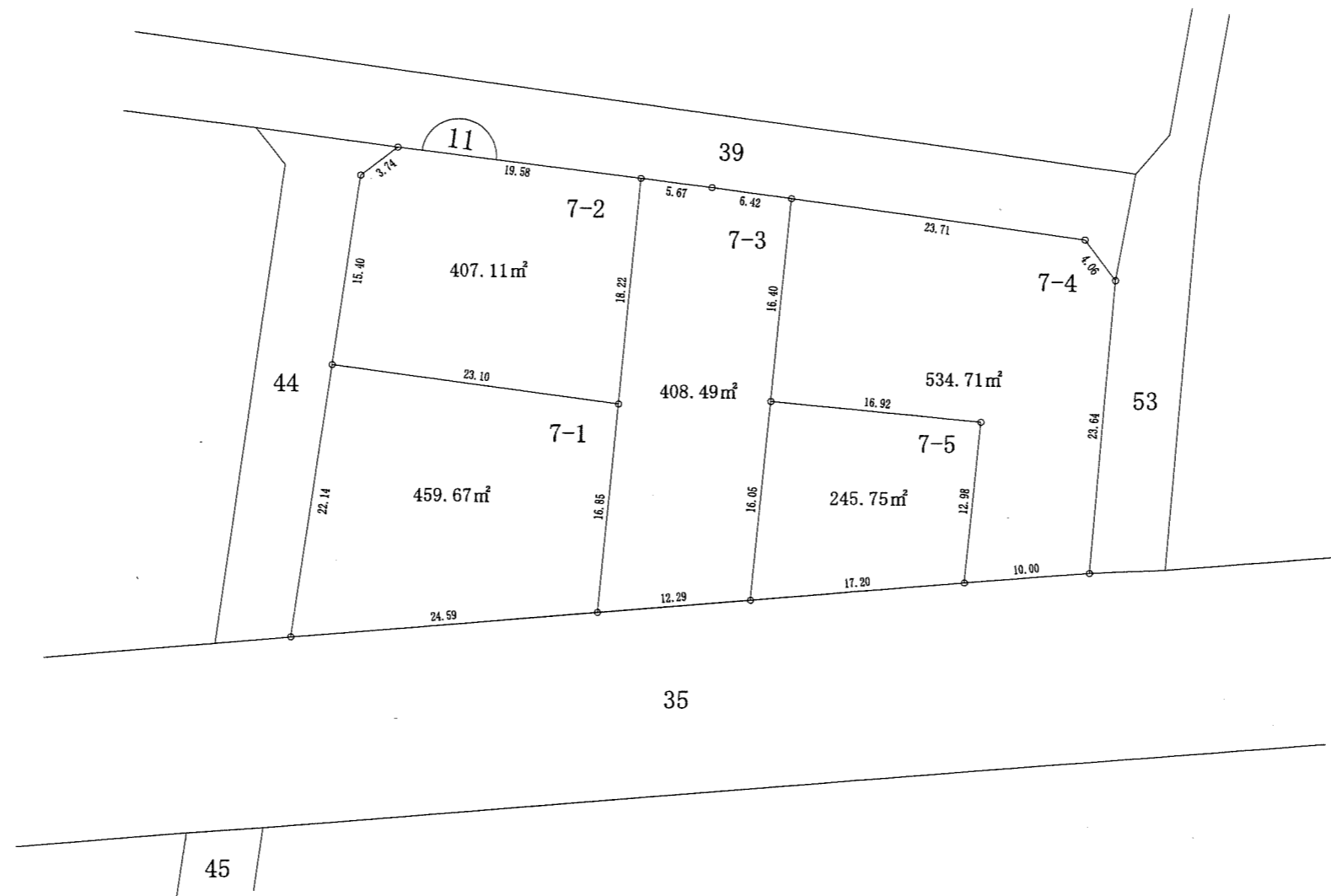
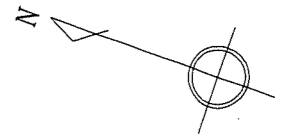
今井一丁目



凡例	
地区界	—○—
町界	—●—
境界点	○
街区番号	①

12.00	1-1	地番
10.00	120.00m ²	地積
12.00		辺長(m)


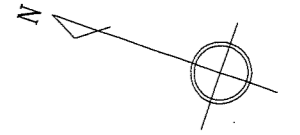
今井一丁目



凡例	
地区界	—○—
町界	—●●—
境界点	○
街区番号	①

12.00	12.00	1-1	地番
10.00	120.00m ²		地積
12.00			辺長(m)


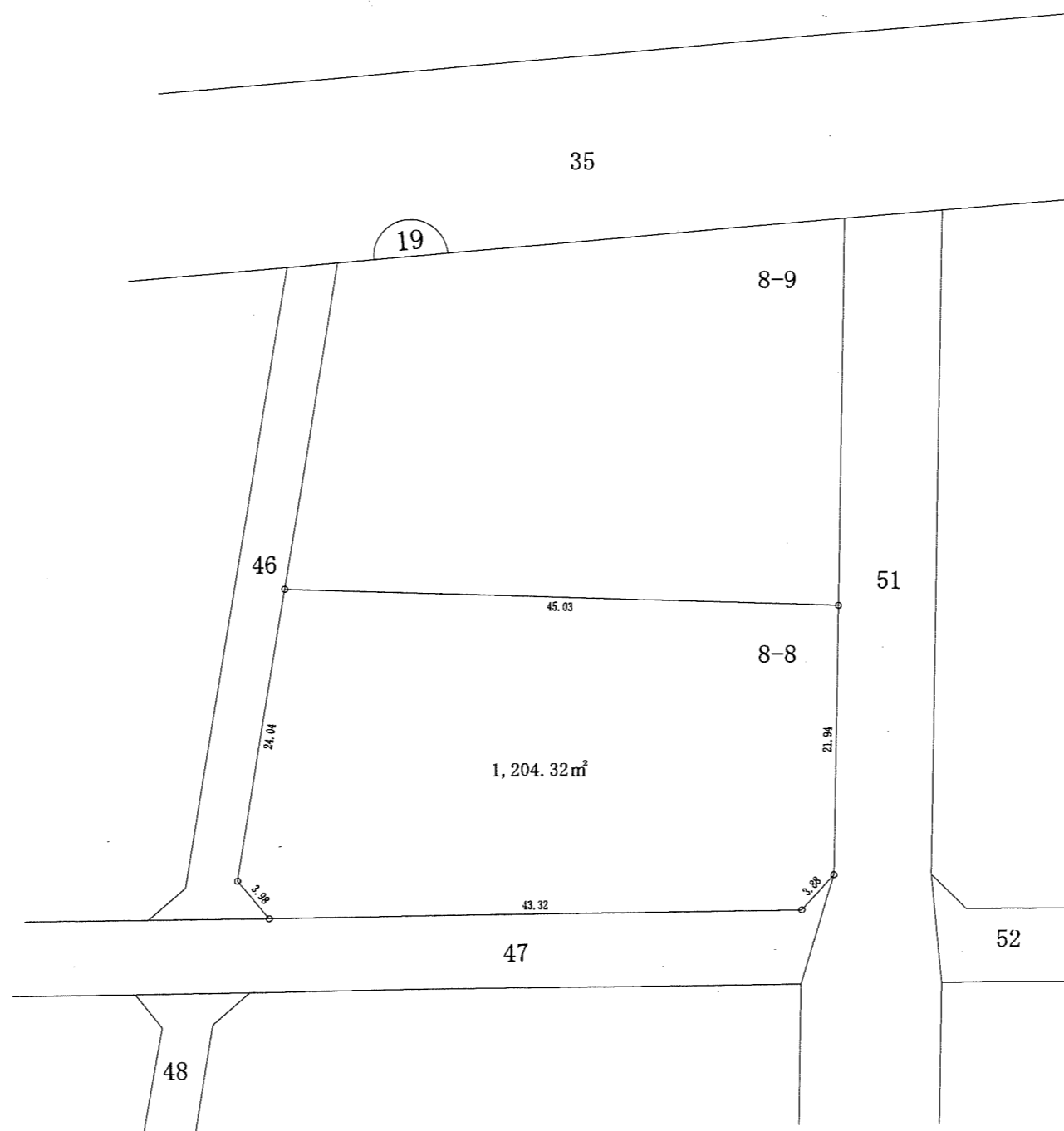
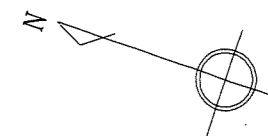
今井一丁目



凡例	
地区界	—○—
町界	—●●—
境界点	○
街区番号	①

12.00	12.00	1-1	地番
10.00	10.00	120.00m ²	地積
12.00	12.00	—	辺長(m)


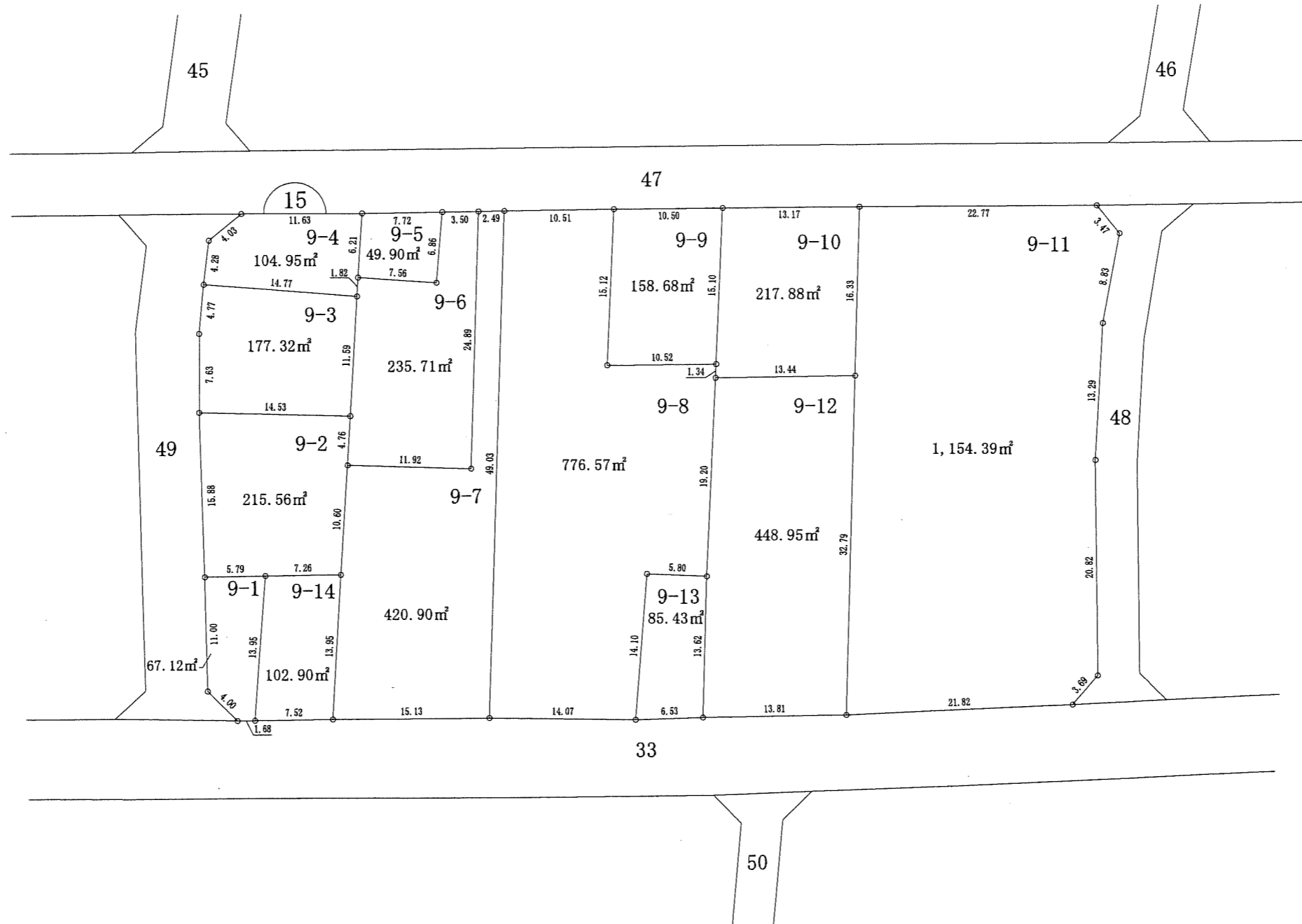
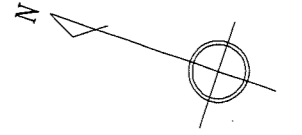
今井一丁目



凡例	
地区界	—○—
町界	—●●—
境界点	○
街区番号	①

12.00	12.00	地番
10.00	10.00	1-1
120.00m ²		地積
12.00	12.00	辺長(m)

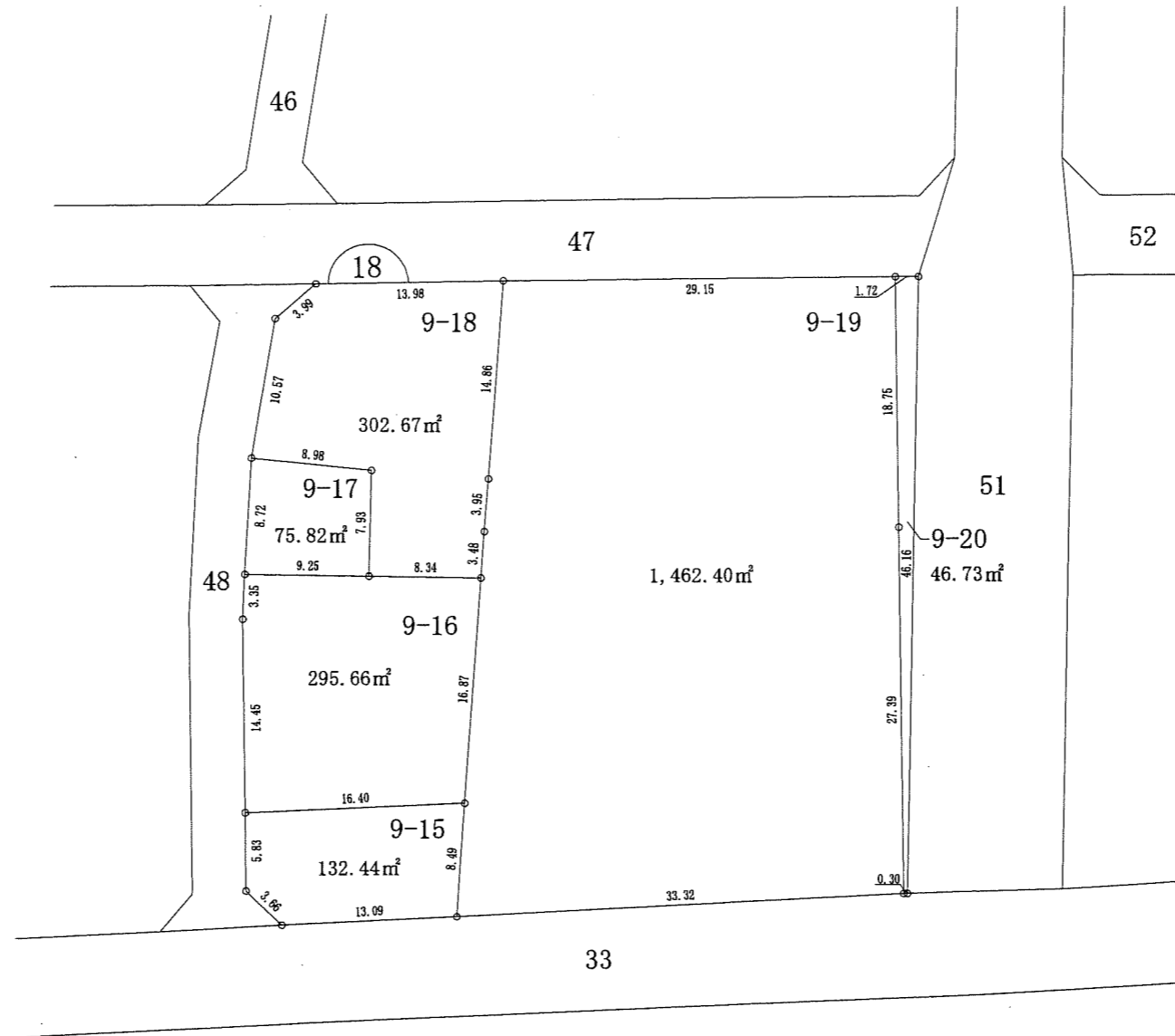
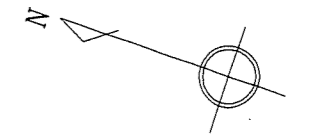
今井一丁目



凡例	
地区界	—○—
町界	—●●—
境界点	○
街区番号	①

12.00	1-1	地番
10.00	120.00m ²	地積
12.00	—	辺長(m)

今井一丁目


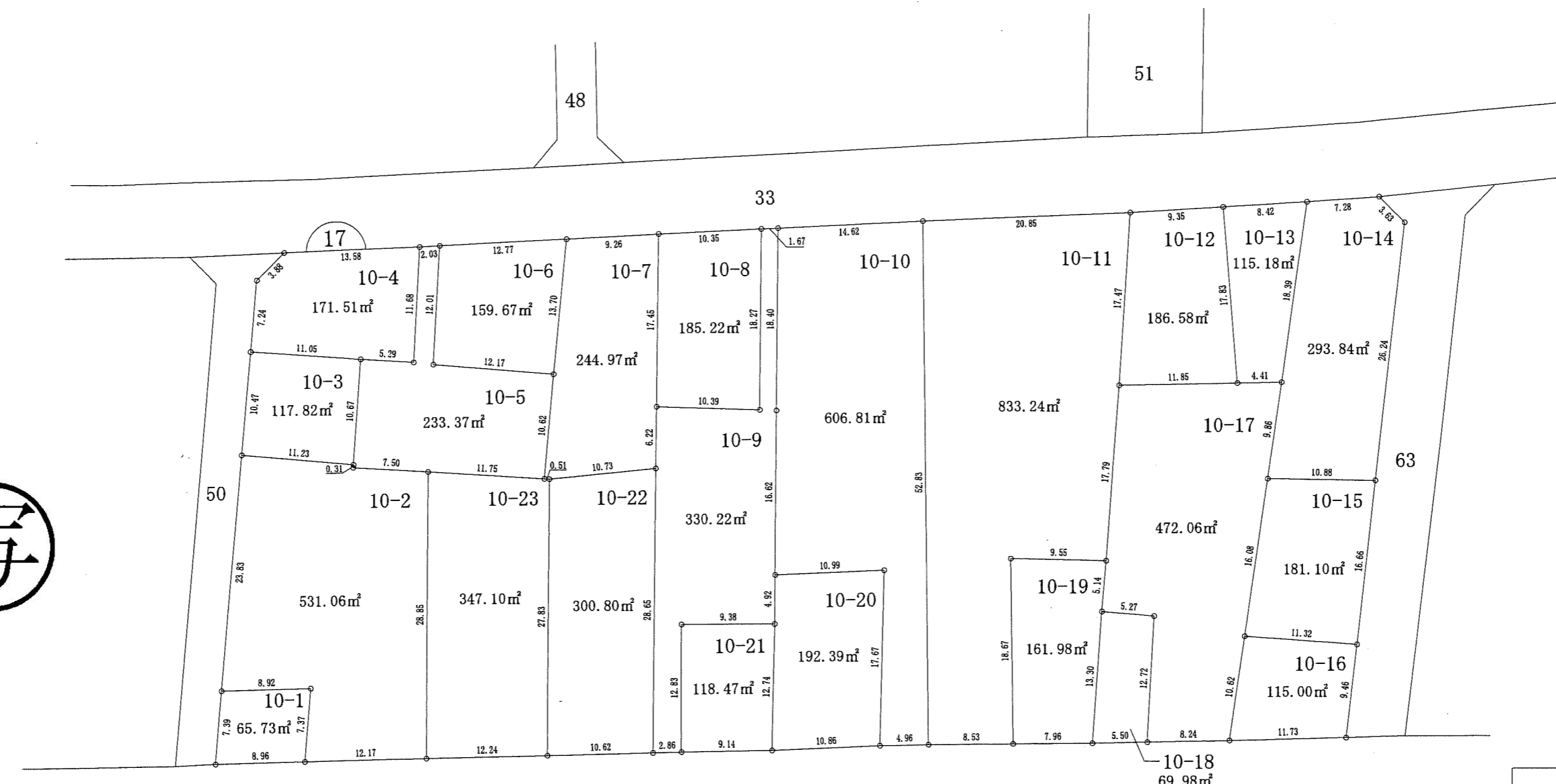
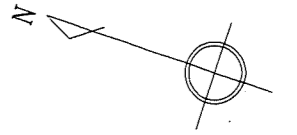


写

凡例	
地区界	—○—
町界	—●●—
境界点	○
街区番号	①

12.00	12.00	1-1	地番
10.00	120.00m ²		地積
12.00			辺長(m)


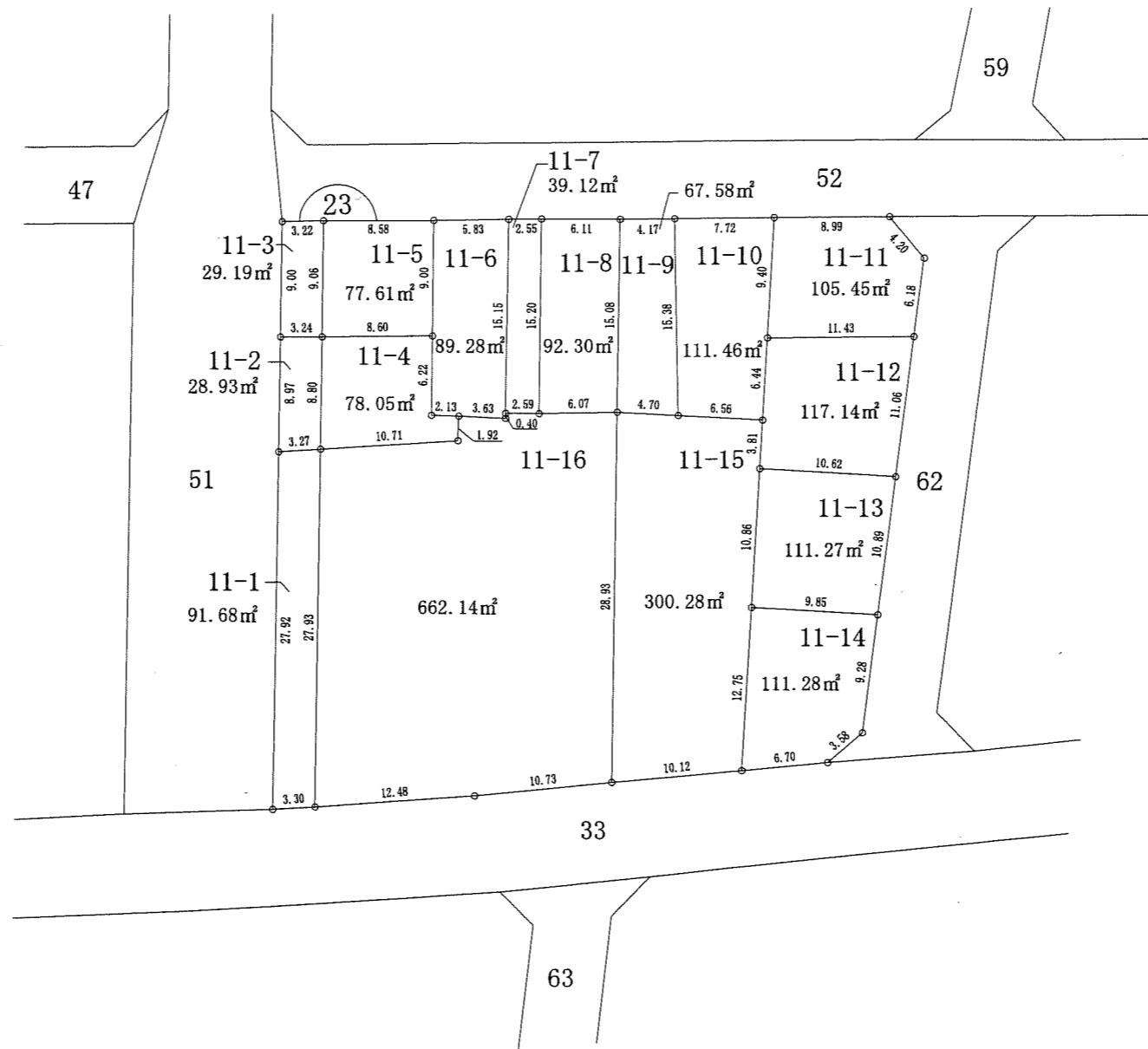
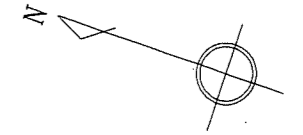
今井一丁目



凡例	
地区界	—○—
町界	—●●—
境界点	○
街区番号	①

12.00	1-1	地番
10.00	120.00m²	地積
12.00		辺長(m)

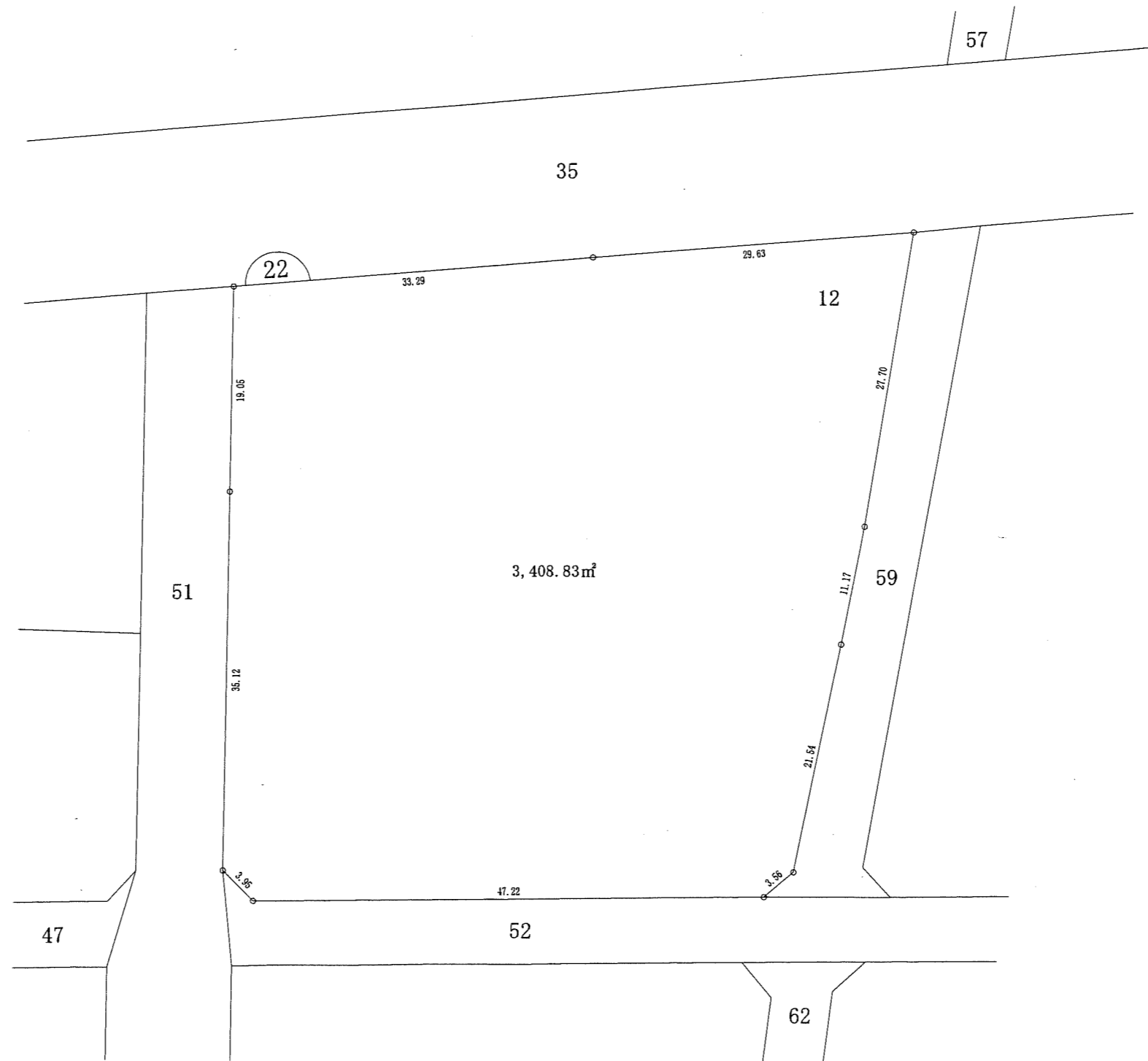

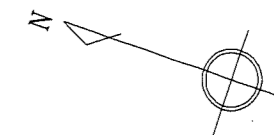
今井一丁目



凡例	
地区界	—○—
町界	—●●—
境界点	○
街区番号	①

12.00	12.00	1-1	地番
10.00	10.00	120.00m ²	地積
12.00	12.00		辺長(m)

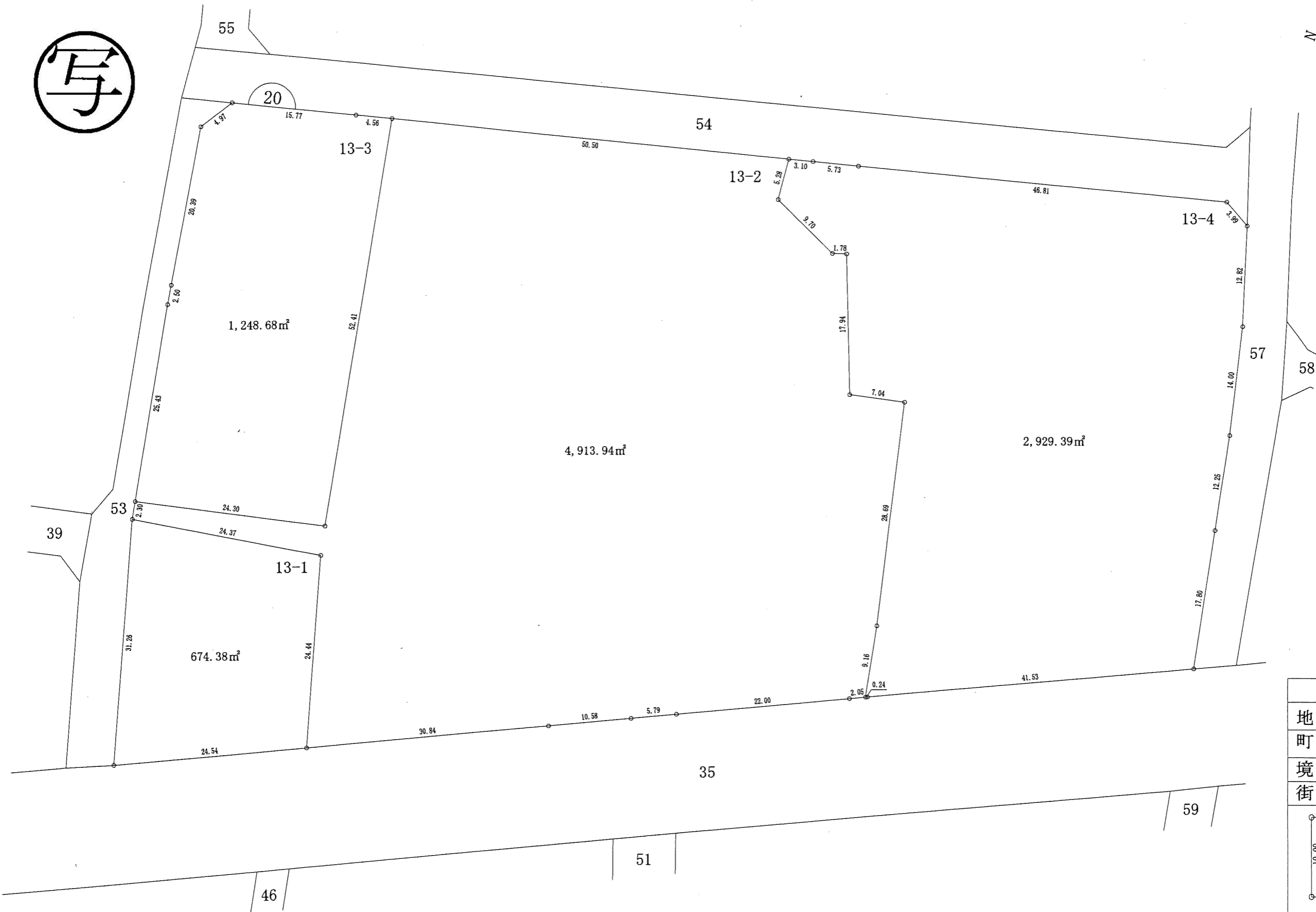
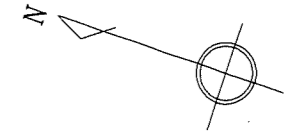

今井一丁目



凡例	
地区界	—○—
町界	—●●—
境界点	○
街区番号	①

12.00	1-1	地番
10.00	120.00m ²	地積
12.00		辺長(m)

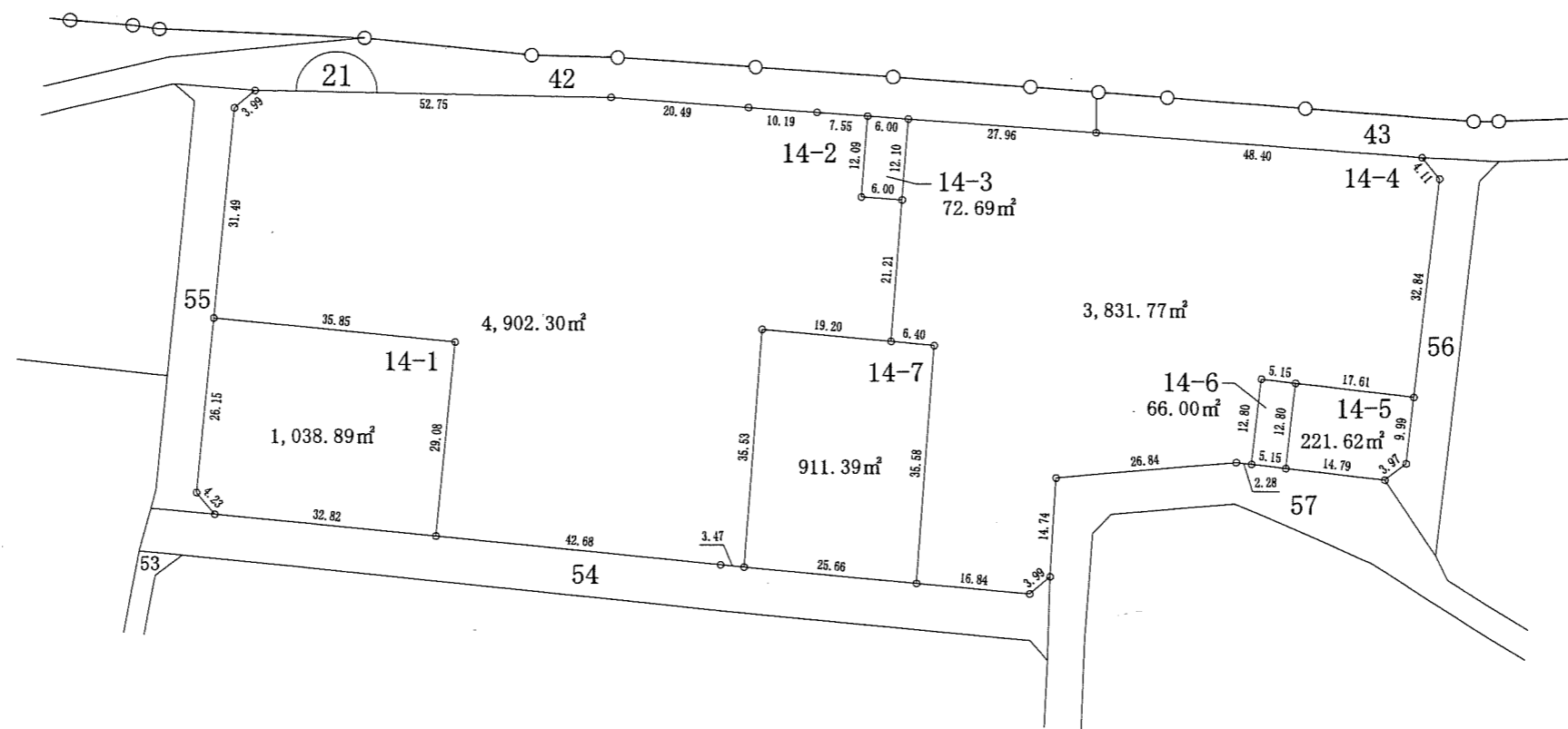
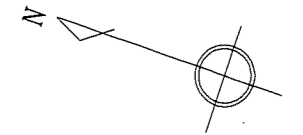

今井一丁目



凡例	
地区界	—○—
町界	—●●—
境界点	○
街区番号	①

12.00	12.00	地番
10.00	10.00	1-1
120.00m ²		地積
12.00	12.00	辺長(m)


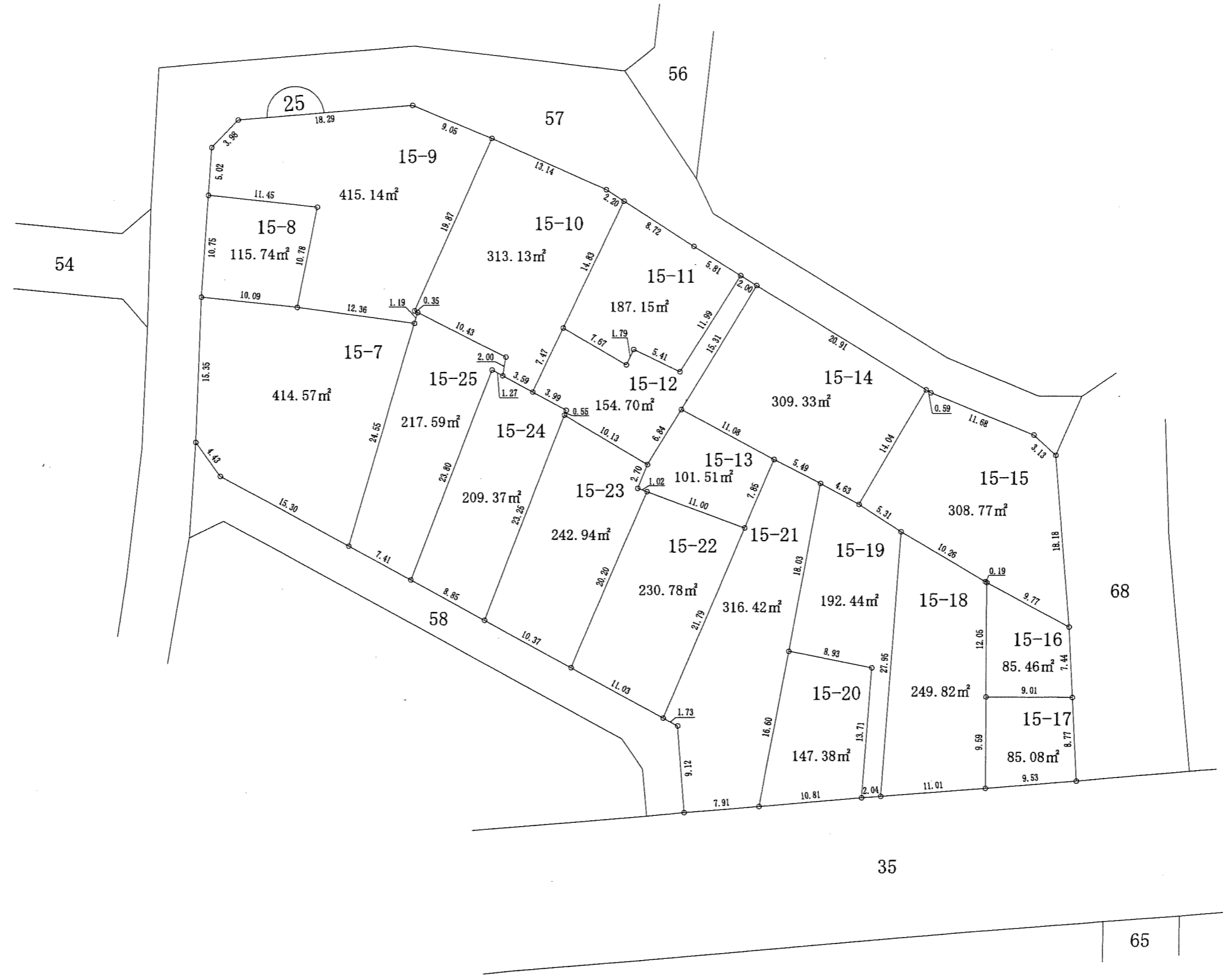
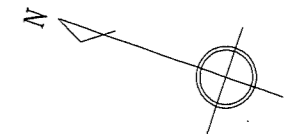
今井一丁目



凡例	
地区界	—○—
町界	—●—
境界点	○
街区番号	①

12.00	12.00	1-1	地番
10.00	120.00m ²		地積
12.00			辺長(m)


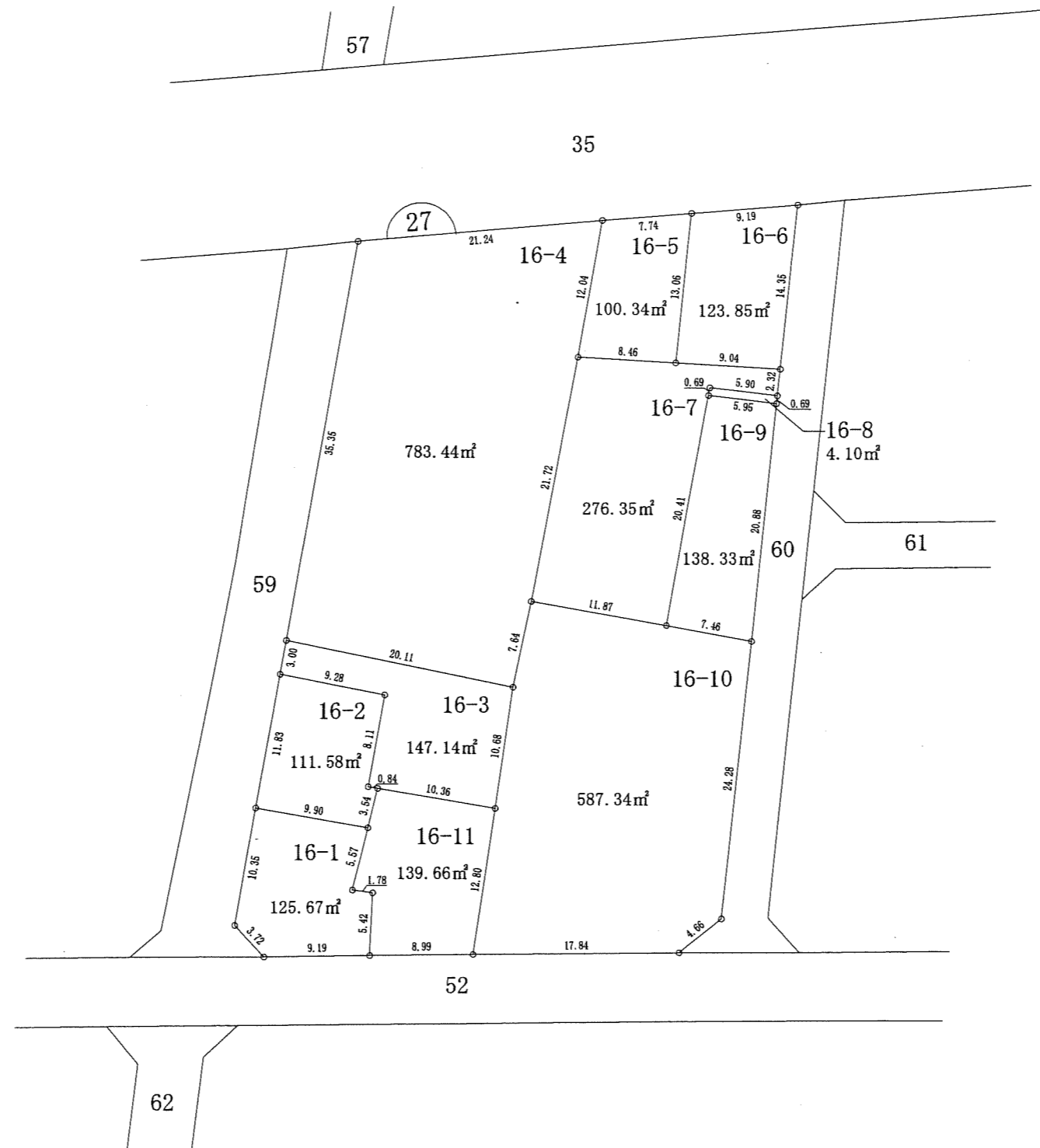
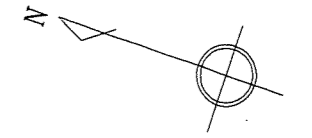
今井一丁目



凡例	
地区界	—○—
町界	—●—
境界点	○
街区番号	①

12.00	12.00	1-1	地番
10.00	10.00	120.00m ²	地積
12.00	12.00	辺長(m)	

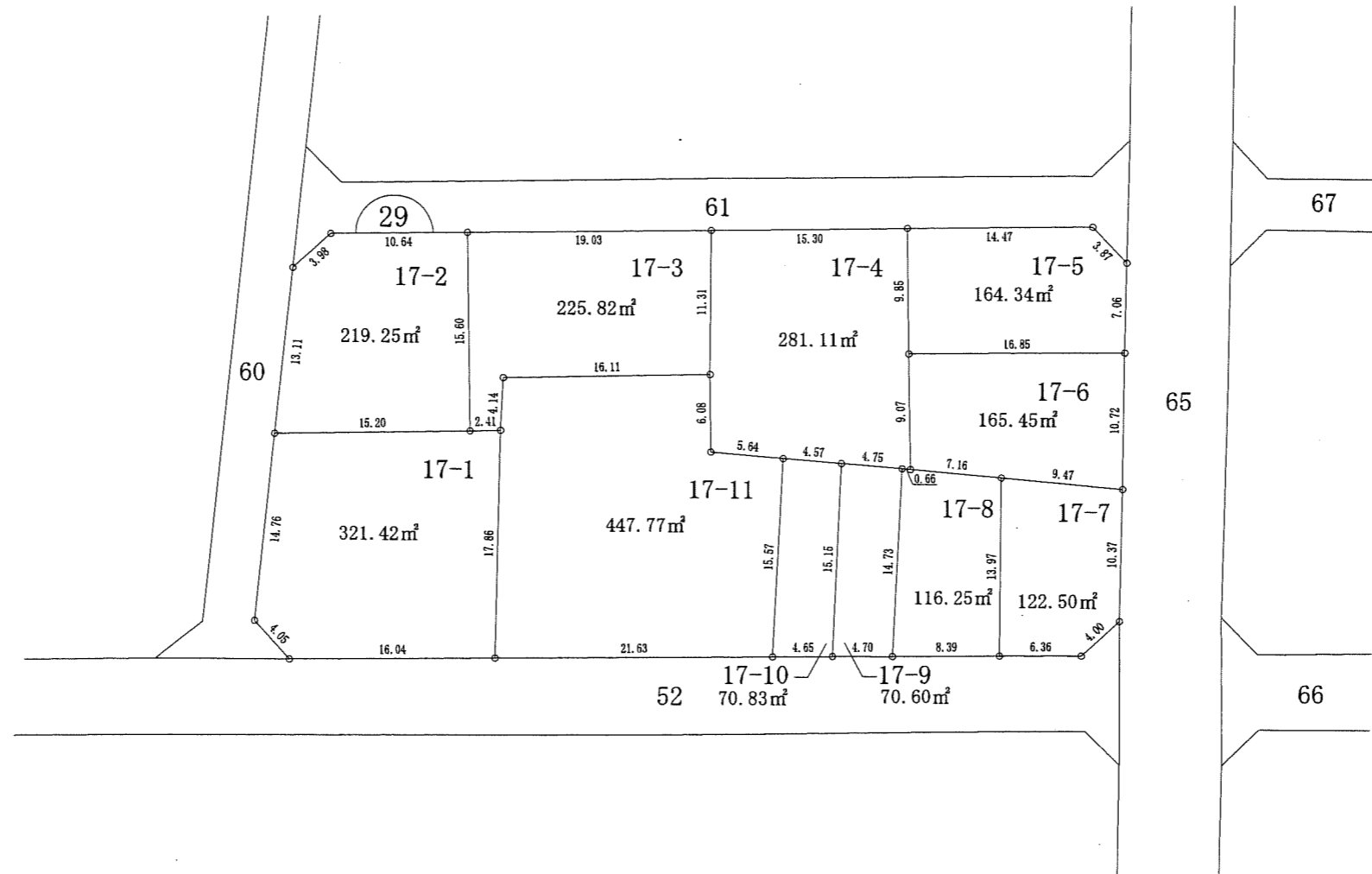

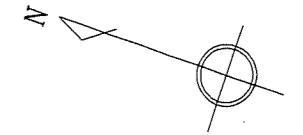
今井一丁目



凡例	
地区界	—○—
町界	—●●—
境界点	○
街区番号	①

12.00	1-1	地番
10.00	120.00m ²	地積
12.00		辺長(m)


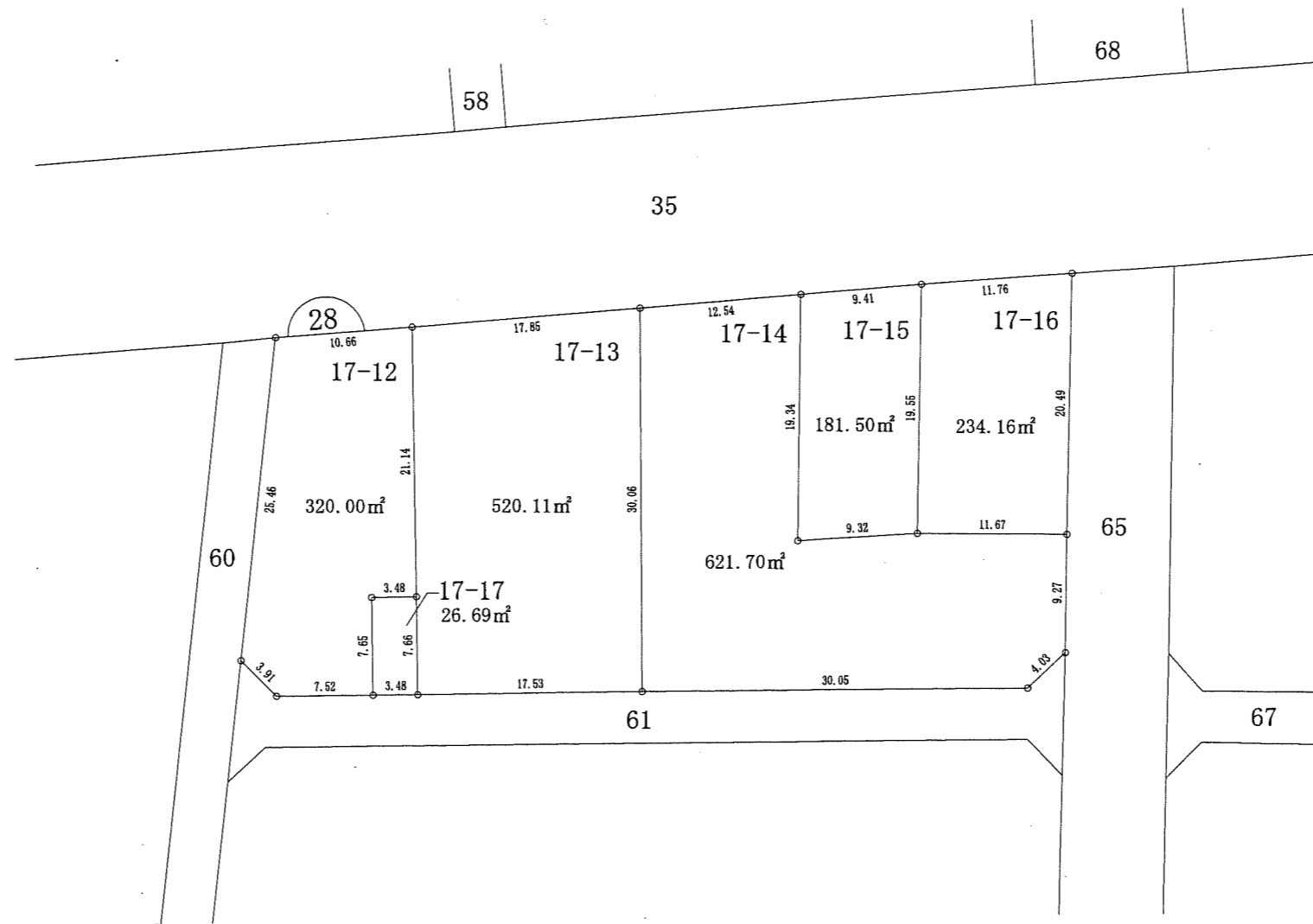
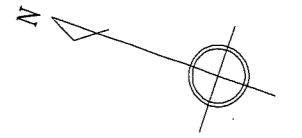
今井一丁目



凡例	
地区界	—○—
町界	—●●—
境界点	○
街区番号	①

12.00	12.00	1-1	地番
10.00	10.00	120.00m ²	地積
12.00	12.00	—	辺長(m)

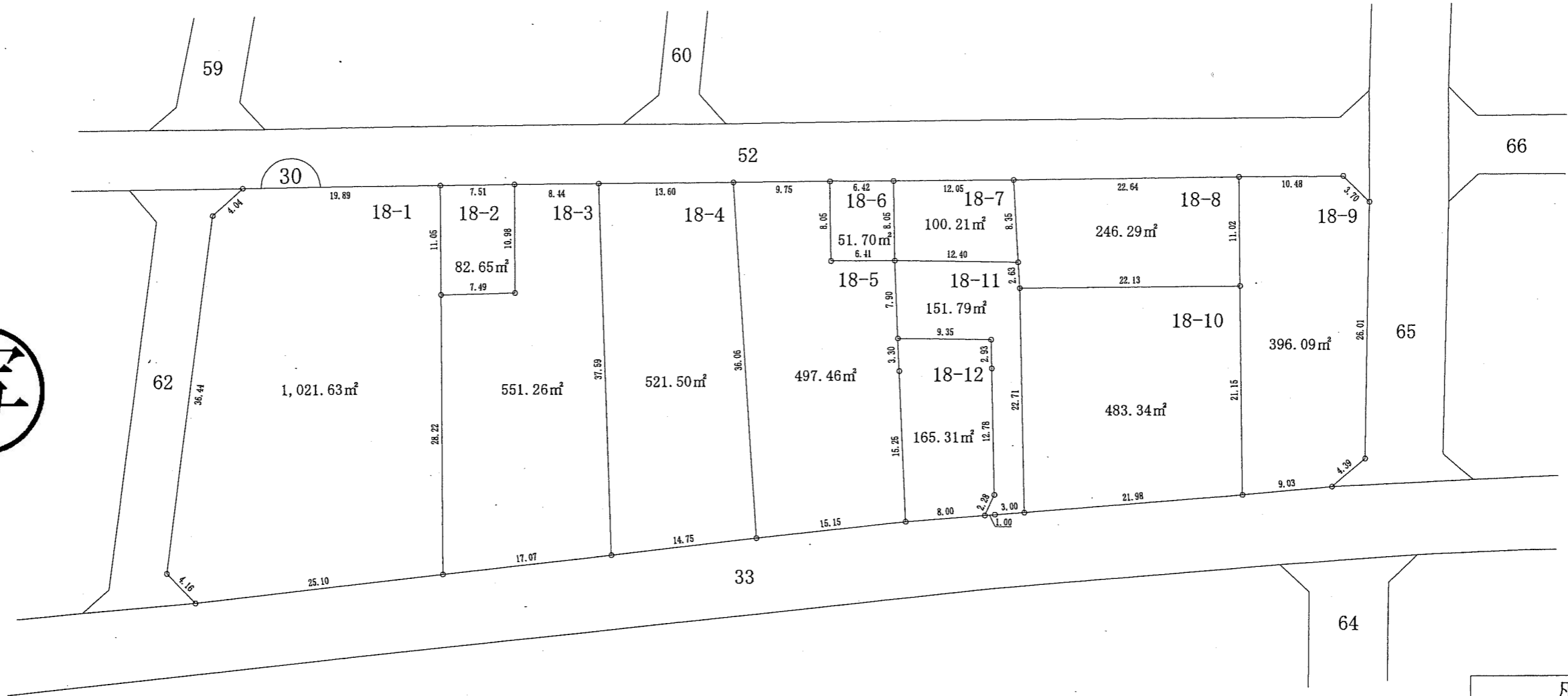

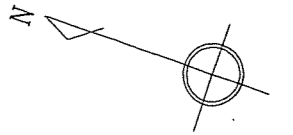
今井一丁目



凡例	
地区界	—○—
町界	—●●—
境界点	○
街区番号	①

12.00	12.00	1-1	地番
10.00	120.00m²	10.00	地積
12.00	12.00	12.00	辺長(m)

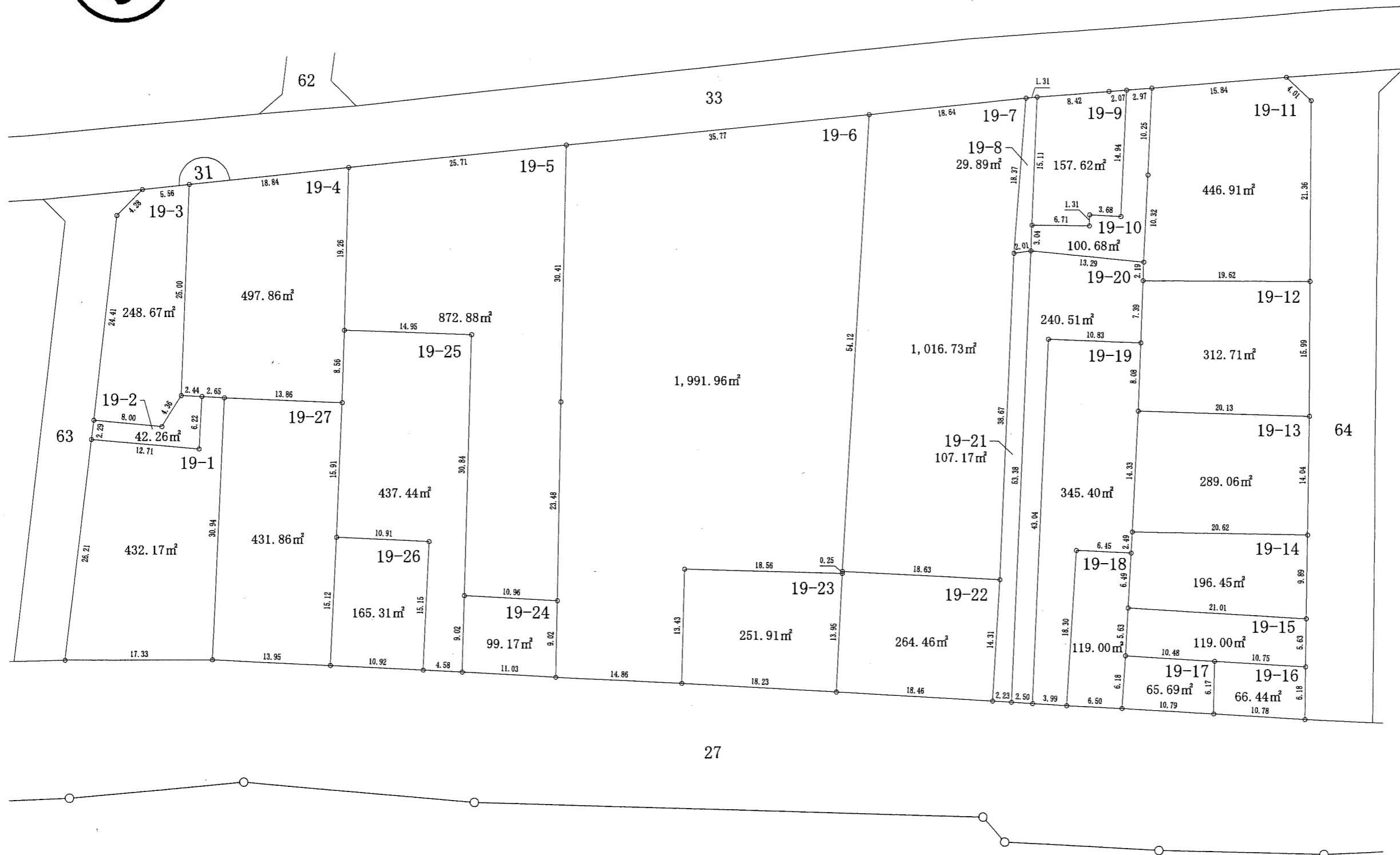
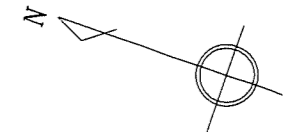

今井一丁目



凡例	
地区界	—○—
町界	—●—
境界点	○
街区番号	①

12.00	1-1	地番
10.00	120.00m ²	地積
12.00	—	辺長(m)

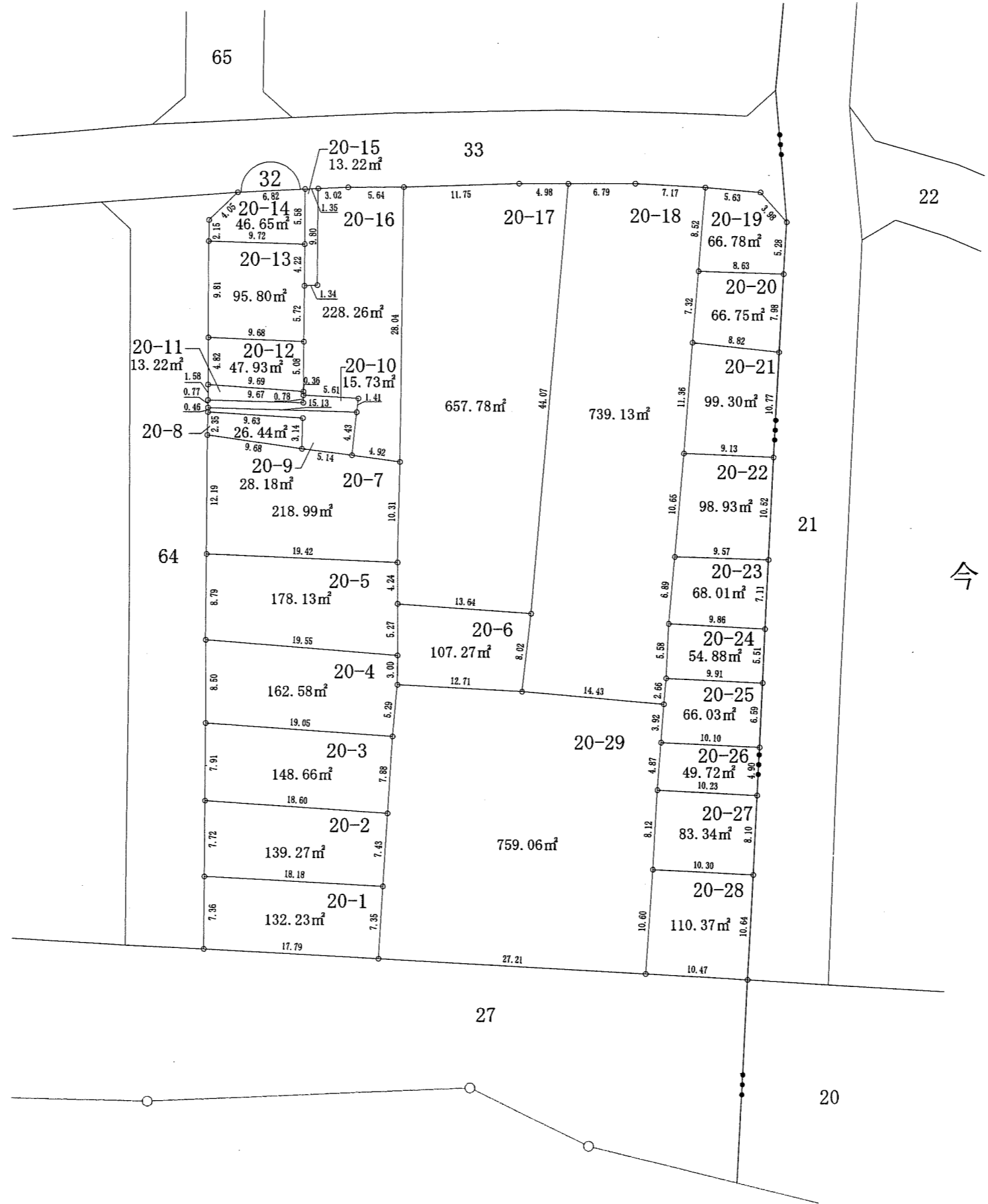

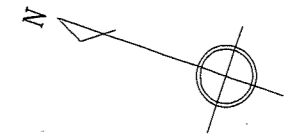
今井一丁目



凡例	
地区界	—○—
町界	—●●●—
境界点	○
街区番号	①

12.00	1-1	地番
10.00	120.00m ²	地積
12.00		辺長(m)

今井一丁目

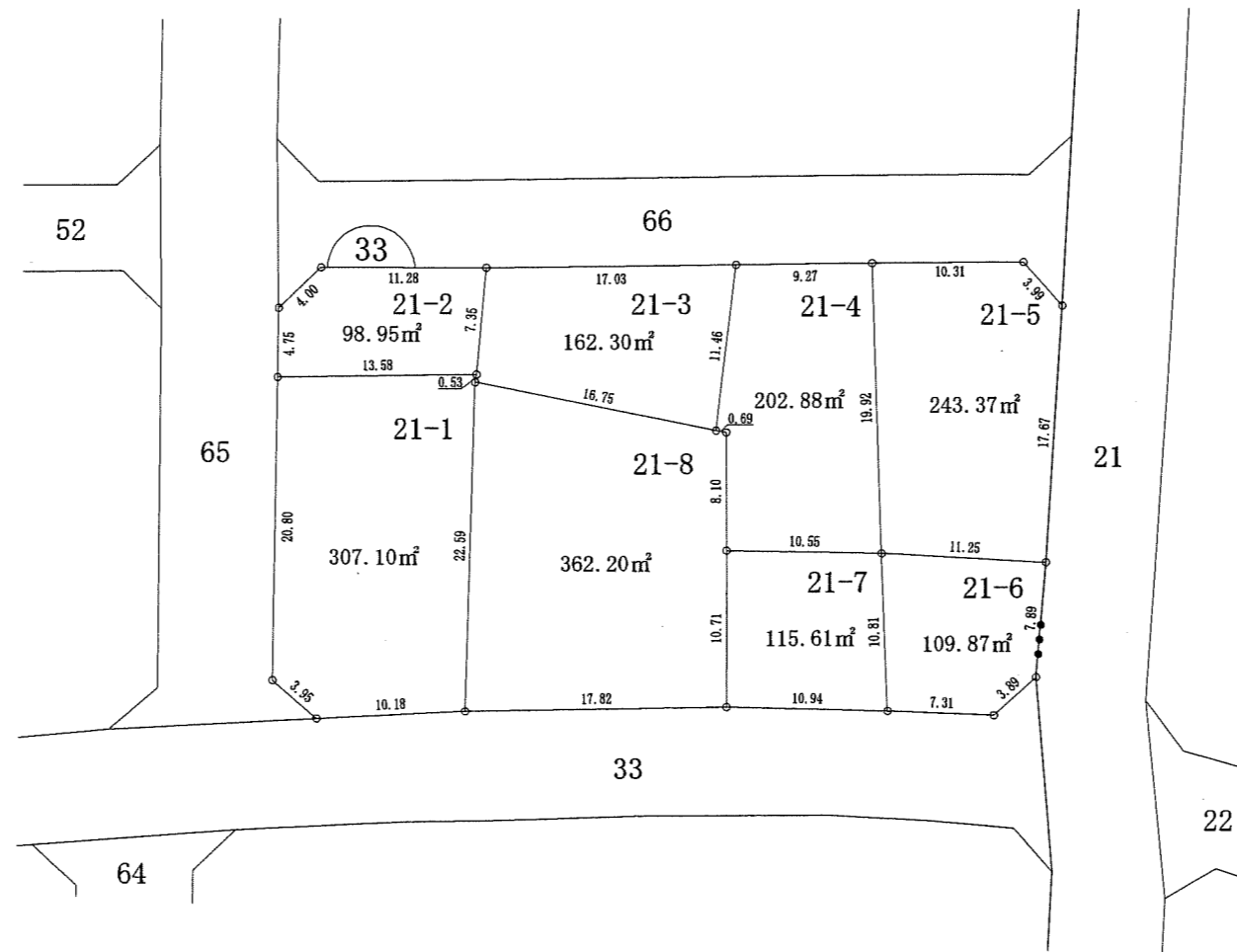
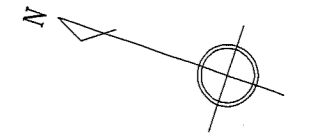


今井二丁目


凡例	
地区界	—○—
町界	—●●●—
境界点	○
街区番号	①

12.00	12.00	地番
10.00	120.00m²	地積
12.00	10.00	辺長(m)

今井一丁目



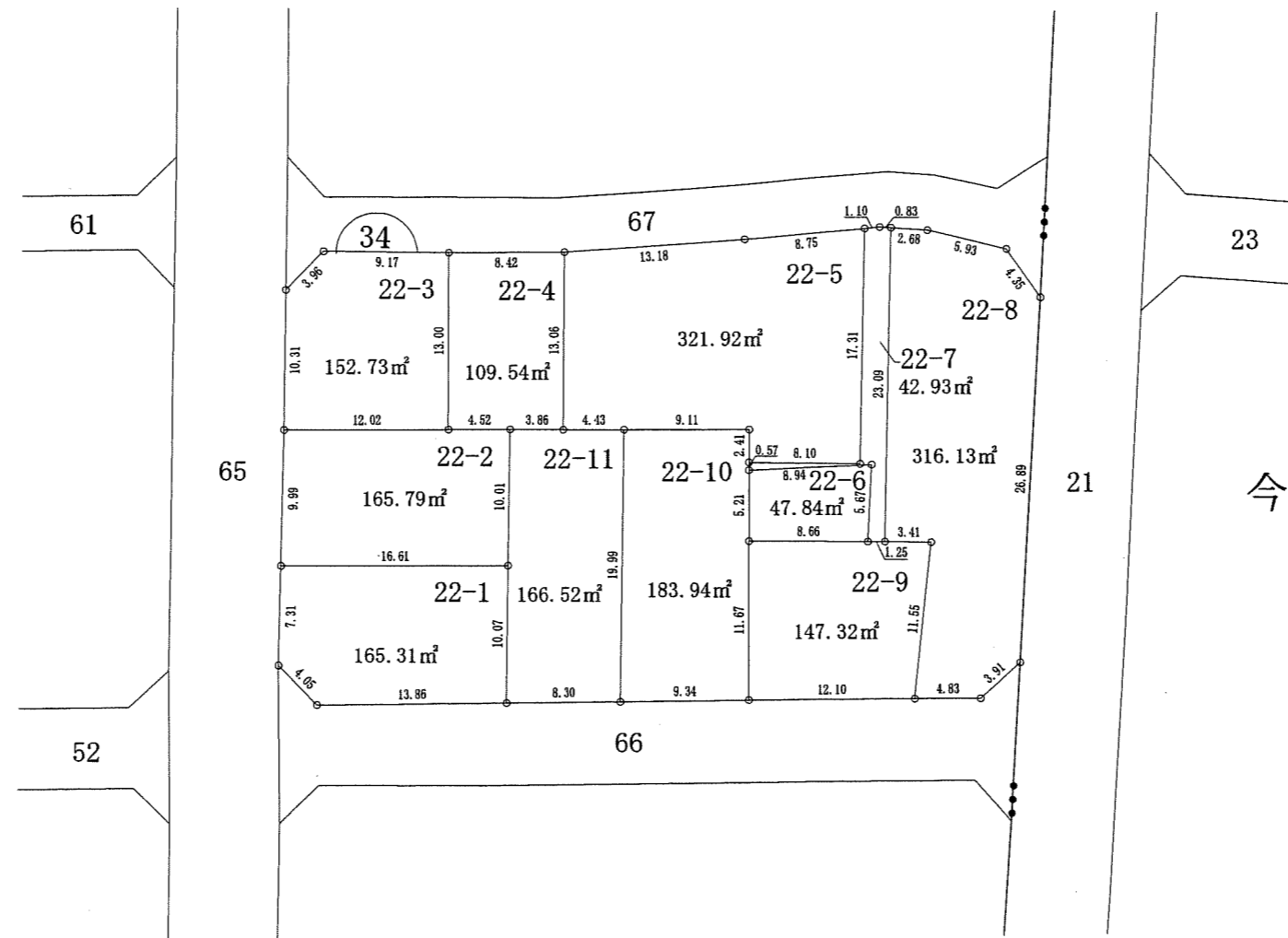

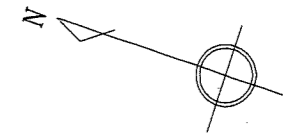
今井二丁目



凡例	
地区界	—○—
町界	—●●●—
境界点	○
街区番号	①

12.00	1-1	地番
10.00	120.00m ²	地積
12.00	10.00	辺長(m)

今井一丁目


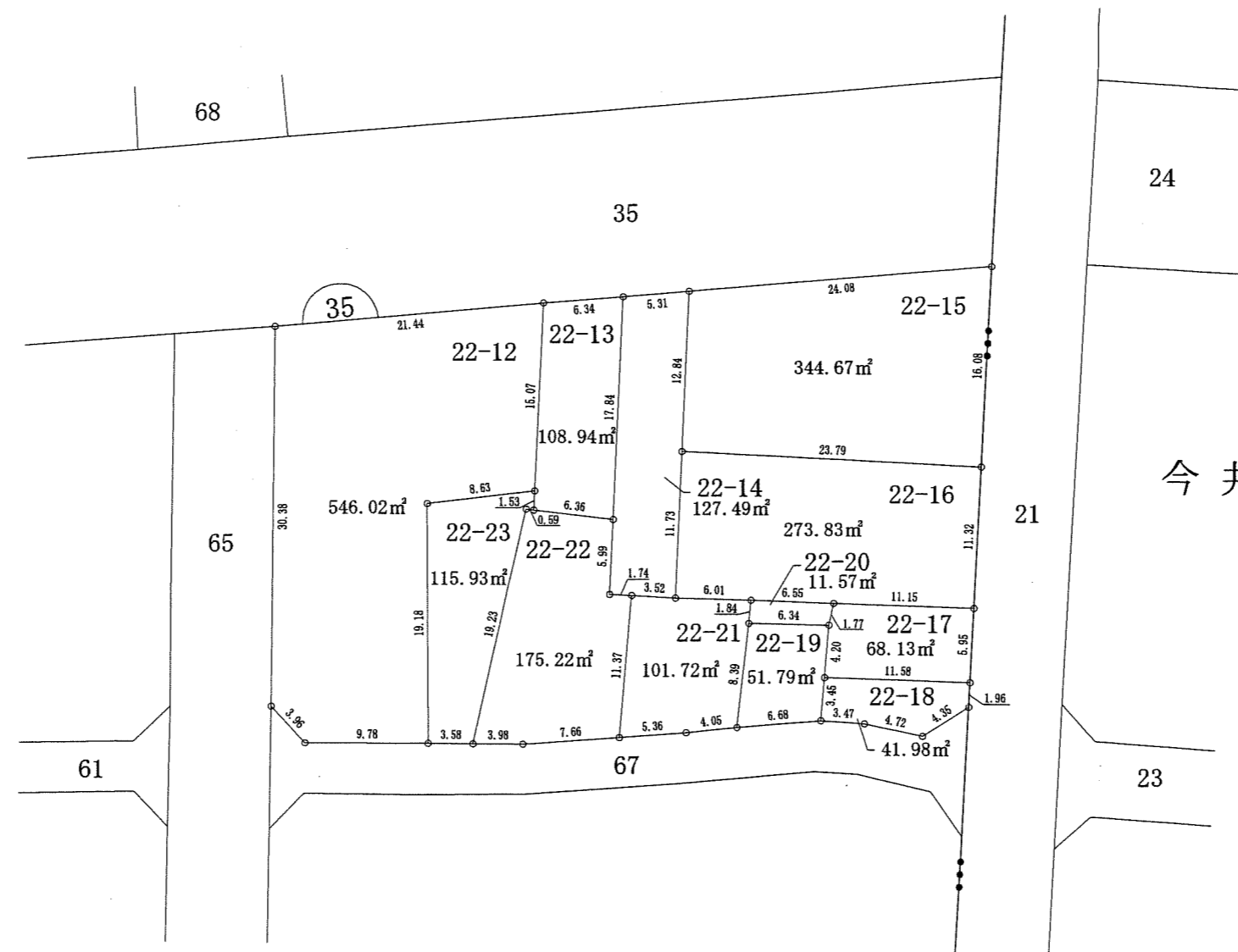
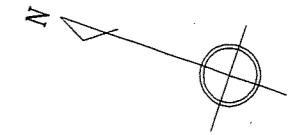


今井二丁目

凡例	
地区界	—○—
町界	—●●●—
境界点	○
街区番号	①

12.00	10.00	12.00	10.00	地番
1-1				
120.00m ²				地積
—				辺長(m)


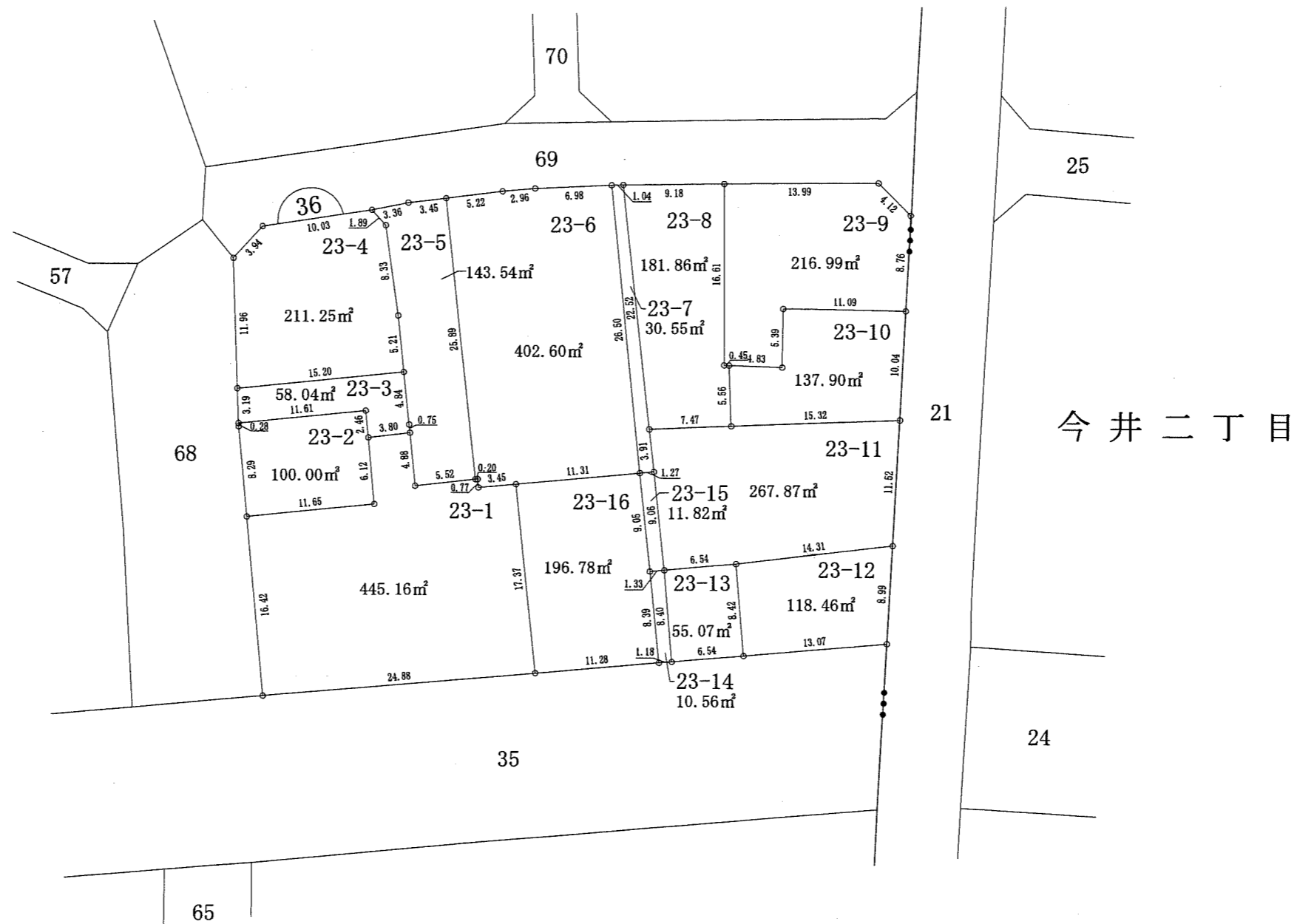
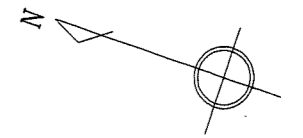
今井一丁目



凡例	
地区界	—○—
町界	—●●●—
境界点	○
街区番号	①

12.00	12.00	1-1	地番
10.00	120.00m ²		地積
12.00			辺長(m)


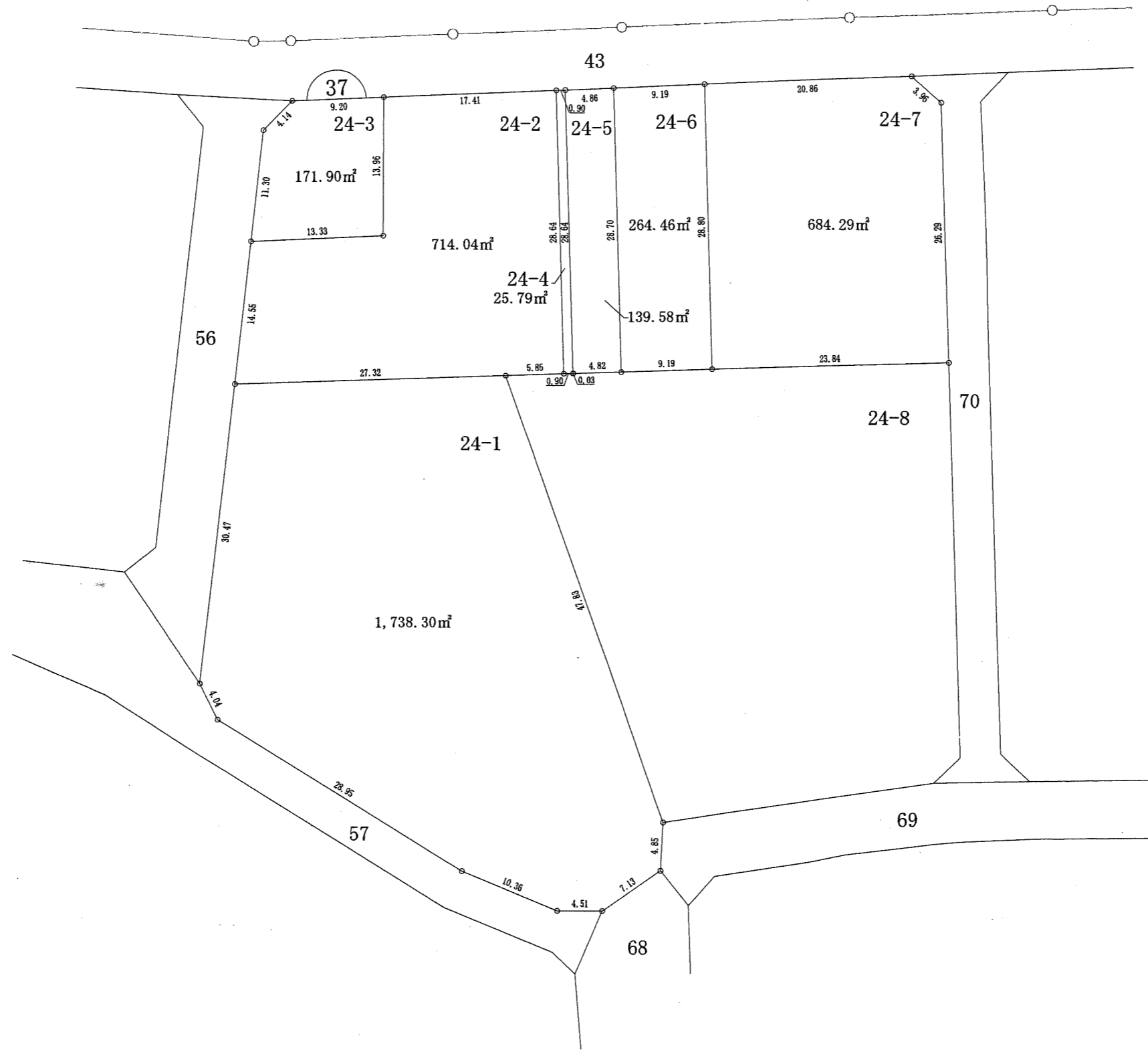
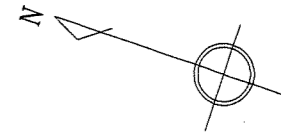
今井一丁目



凡例	
地区界	—○—
町界	—●●—
境界点	○
街区番号	①

12.00	1-1	地番
10.00	120.00m²	地積
12.00		辺長(m)

今井一丁目



凡例	
地区界	—○—
町界	—●●—
境界点	○
街区番号	⌒

12.00	1-1	地番
10.00	120.00m ²	地積
12.00	辺長(m)	

