


# 千葉都市計画小中台土地区画整理事業 換地図

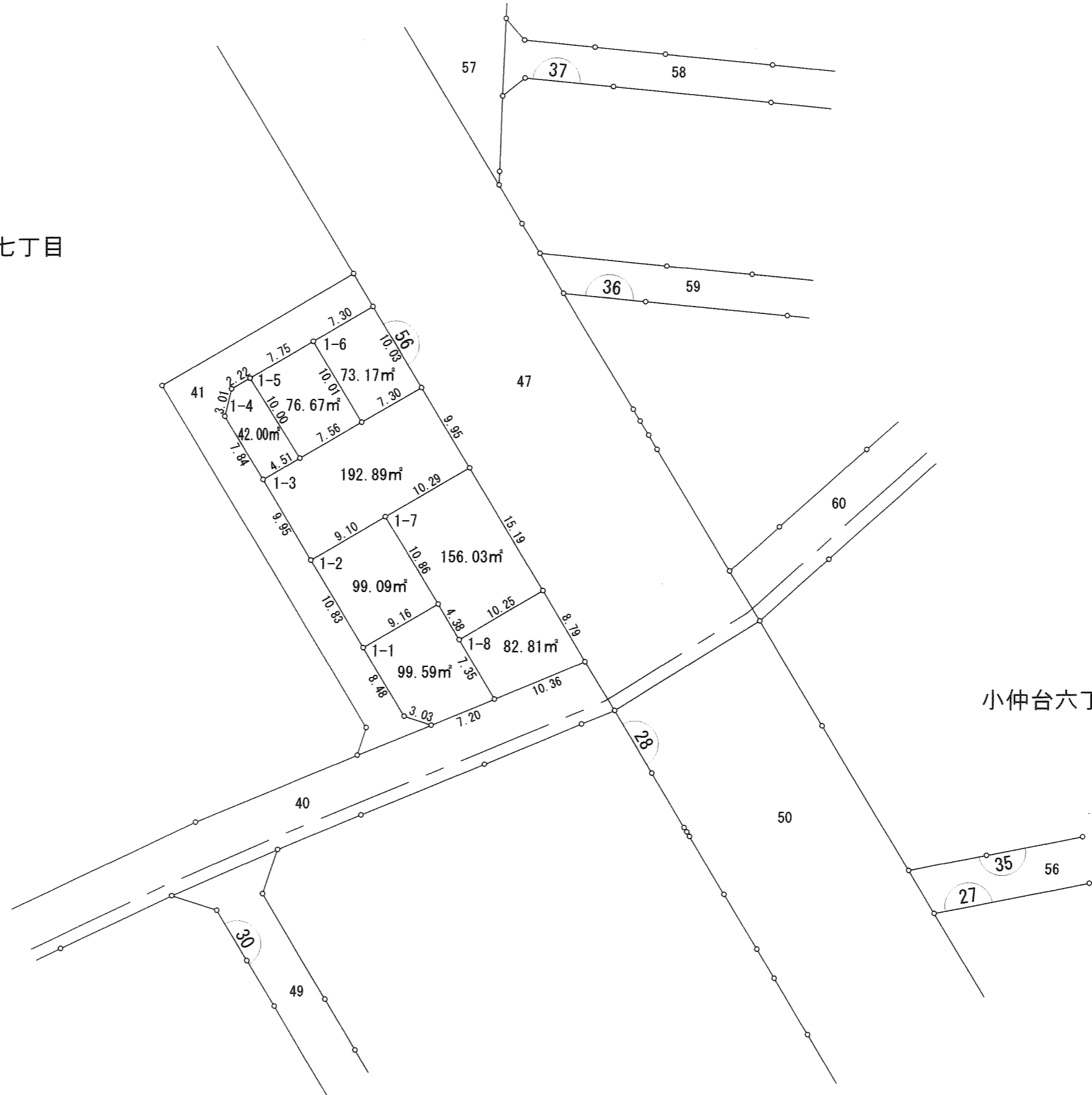
町名 小仲台七丁目 街区番号 56 (2/2) 縮尺 1 : 500

小仲台七丁目

小仲台六丁目

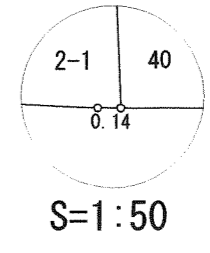
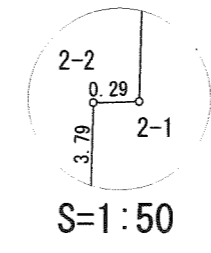
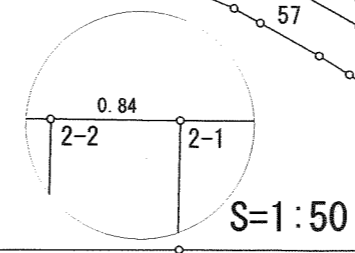
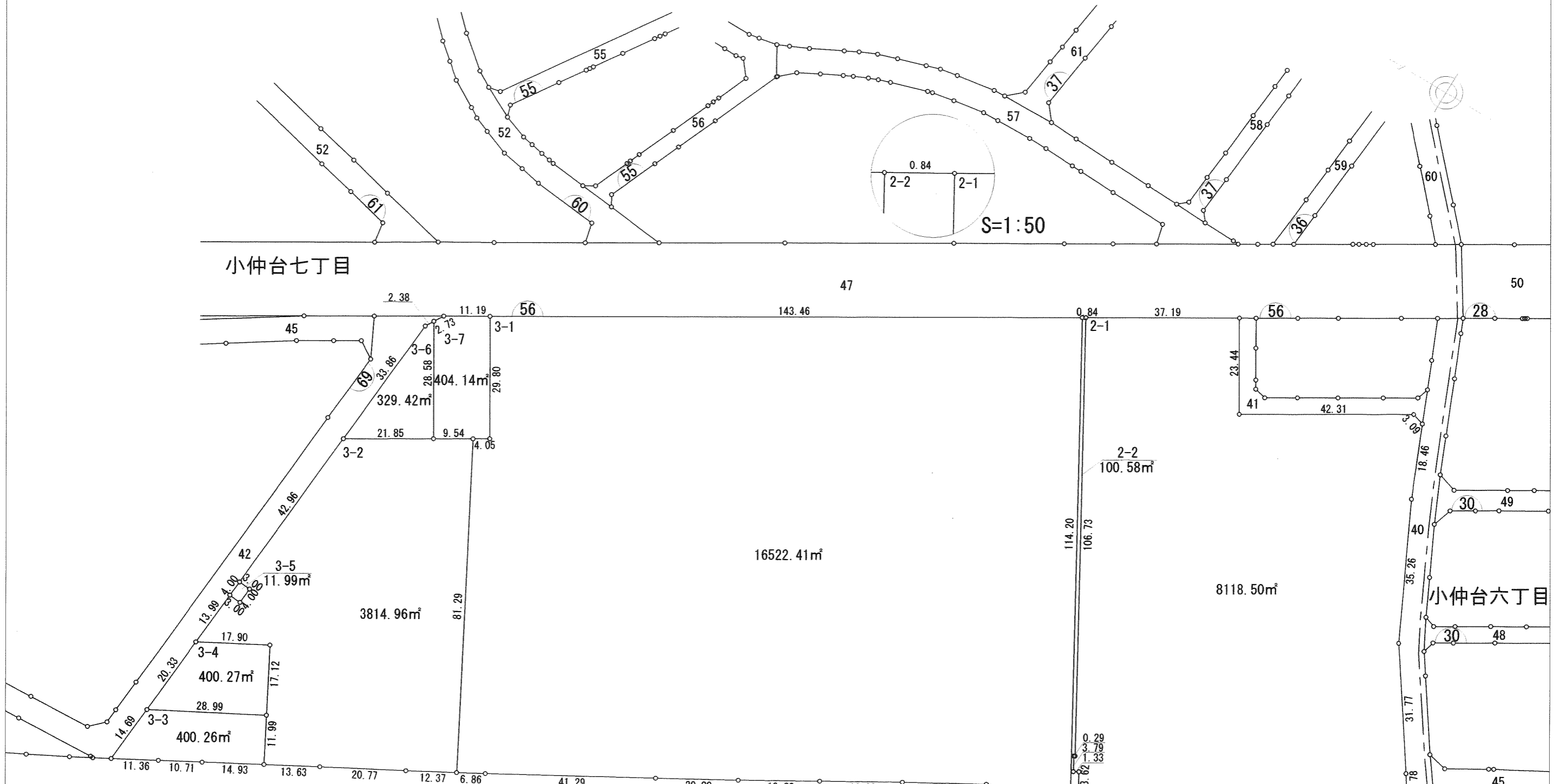


凡例	
	換地
	街区番号
	町丁目界
4-5	地番
19.22	辺長(m)



# 千葉都市計画小中台土地区画整理事業 換地図

町名 小仲台七丁目 街区番号 56 (1/2) 縮尺 1:1000



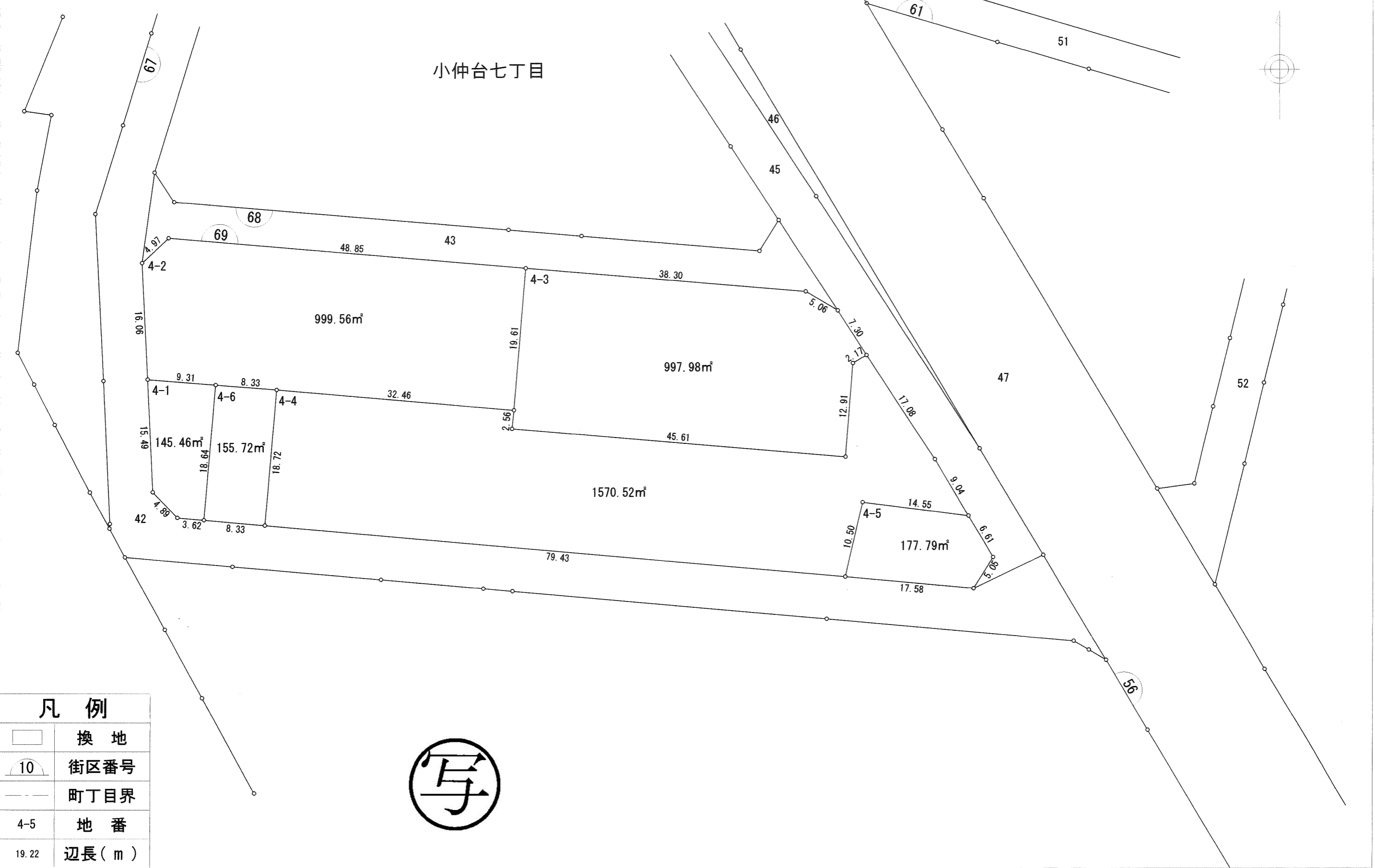
凡例	
	換地
	街区番号
	町丁目界
4-5	地番
19.22	辺長(m)



千葉市

# 千葉都市計画小中台土地区画整理事業 換地図

町名 小仲台七丁目 街区番号 69 縮尺 1:500



凡例	
	換地
	街区番号
	町丁目界
4-5	地番
19.22	辺長(m)


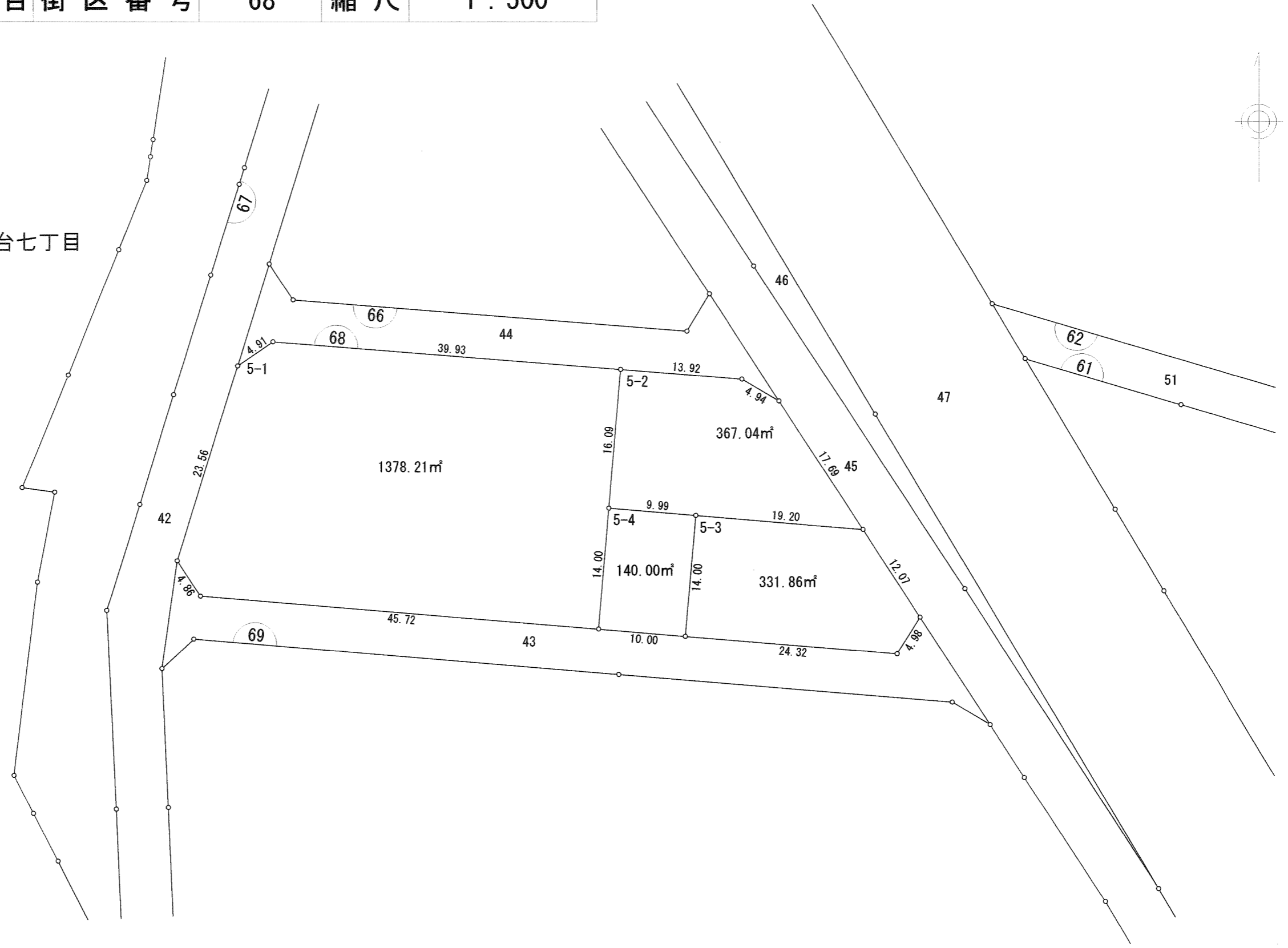
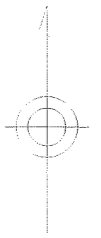
写

千葉市

# 千葉都市計画小中台土地区画整理事業 換地図

町名 小仲台七丁目 街区番号 68 縮尺 1:500

小仲台七丁目




凡例	
	換地
	街区番号
	町丁目界
4-5	地番
19.22	辺長(m)

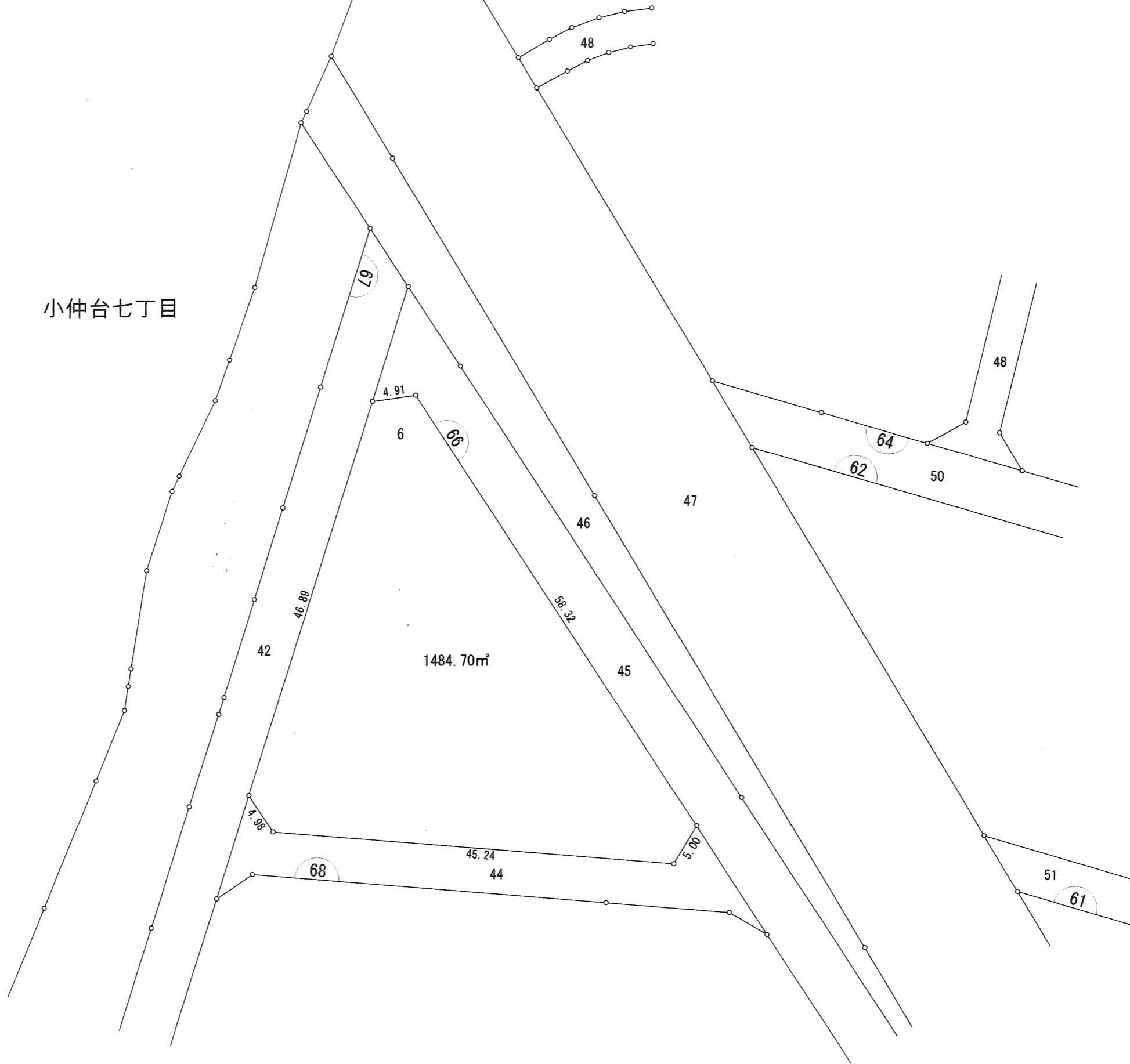
# 千葉都市計画小中台土地区画整理事業 換地図

町名 小仲台七丁目 街区番号 66 縮尺 1 : 500

小仲台七丁目




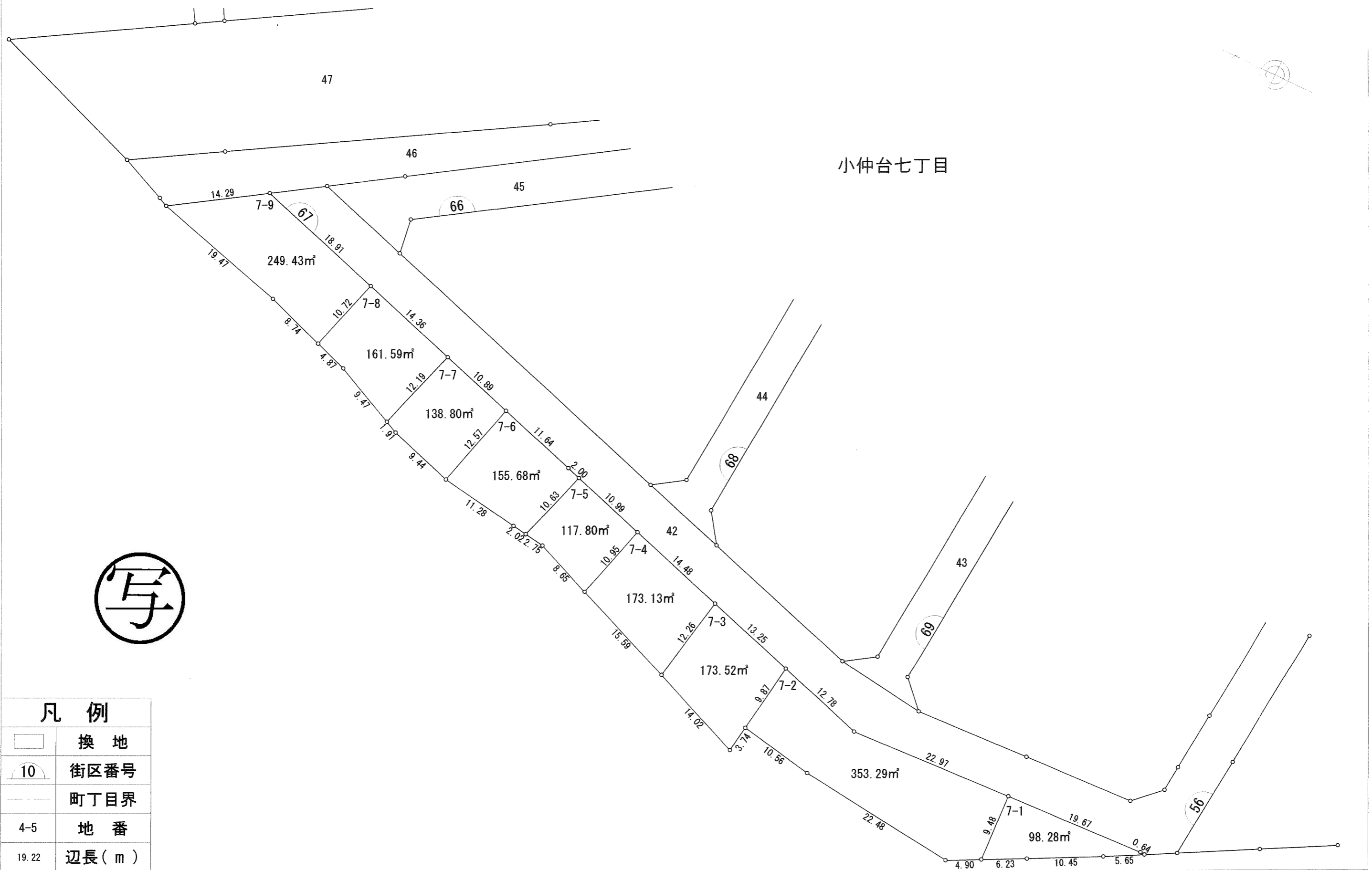
凡例	
	換地
	街区番号
	町丁目界
4-5	地番
19.22	辺長 ( m )



千葉市

# 千葉都市計画小中台土地区画整理事業 換地図

町名 小仲台七丁目 街区番号 67 縮尺 1:500

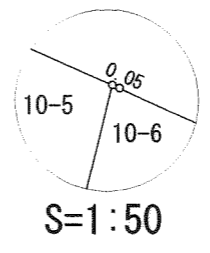
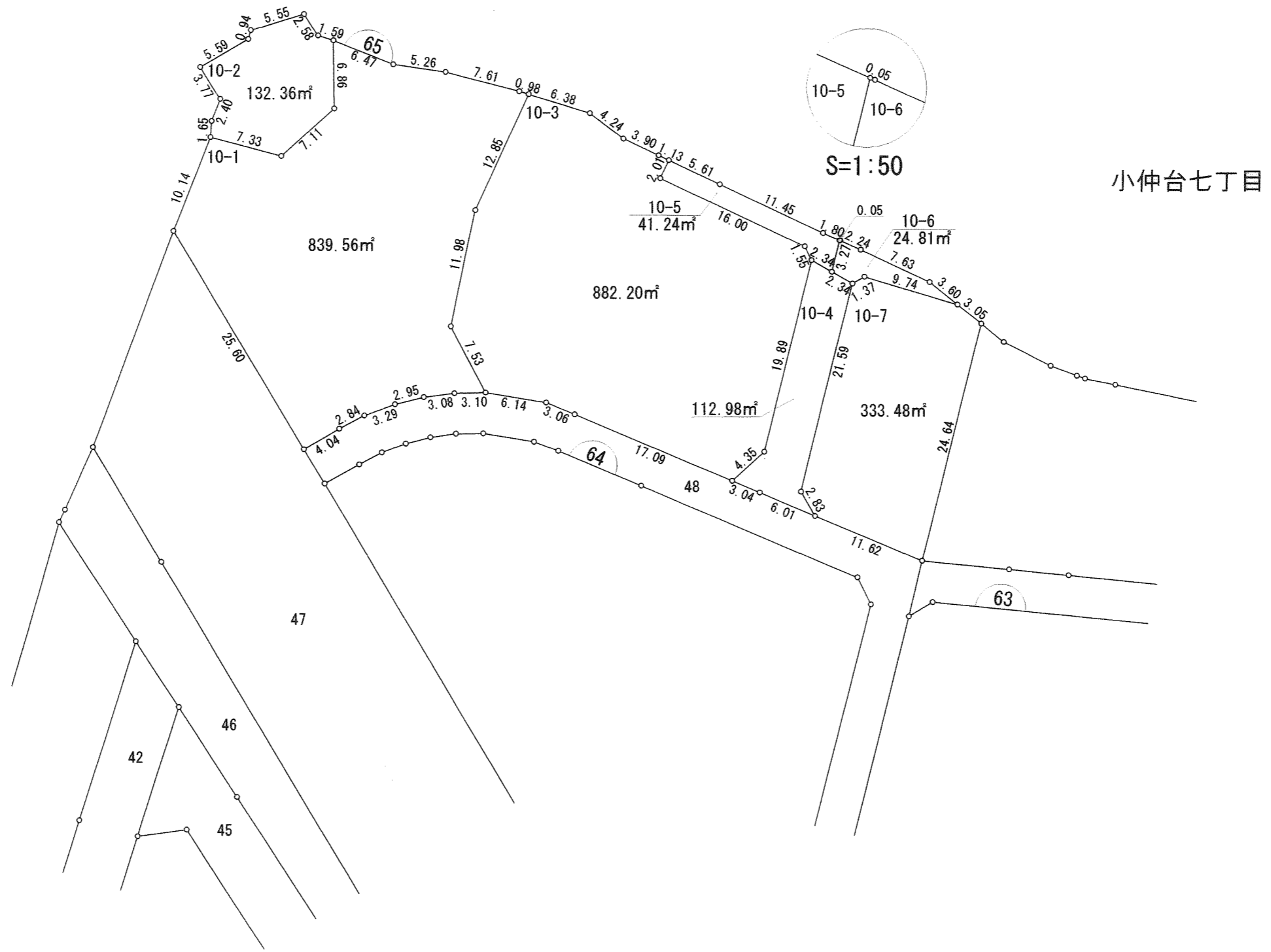


凡例	
	換地
	街区番号
	町丁目界
4-5	地番
19.22	辺長(m)


千葉市

# 千葉都市計画小中台土地区画整理事業 換地図

町名 小仲台七丁目 街区番号 65 縮尺 1:500



小仲台七丁目



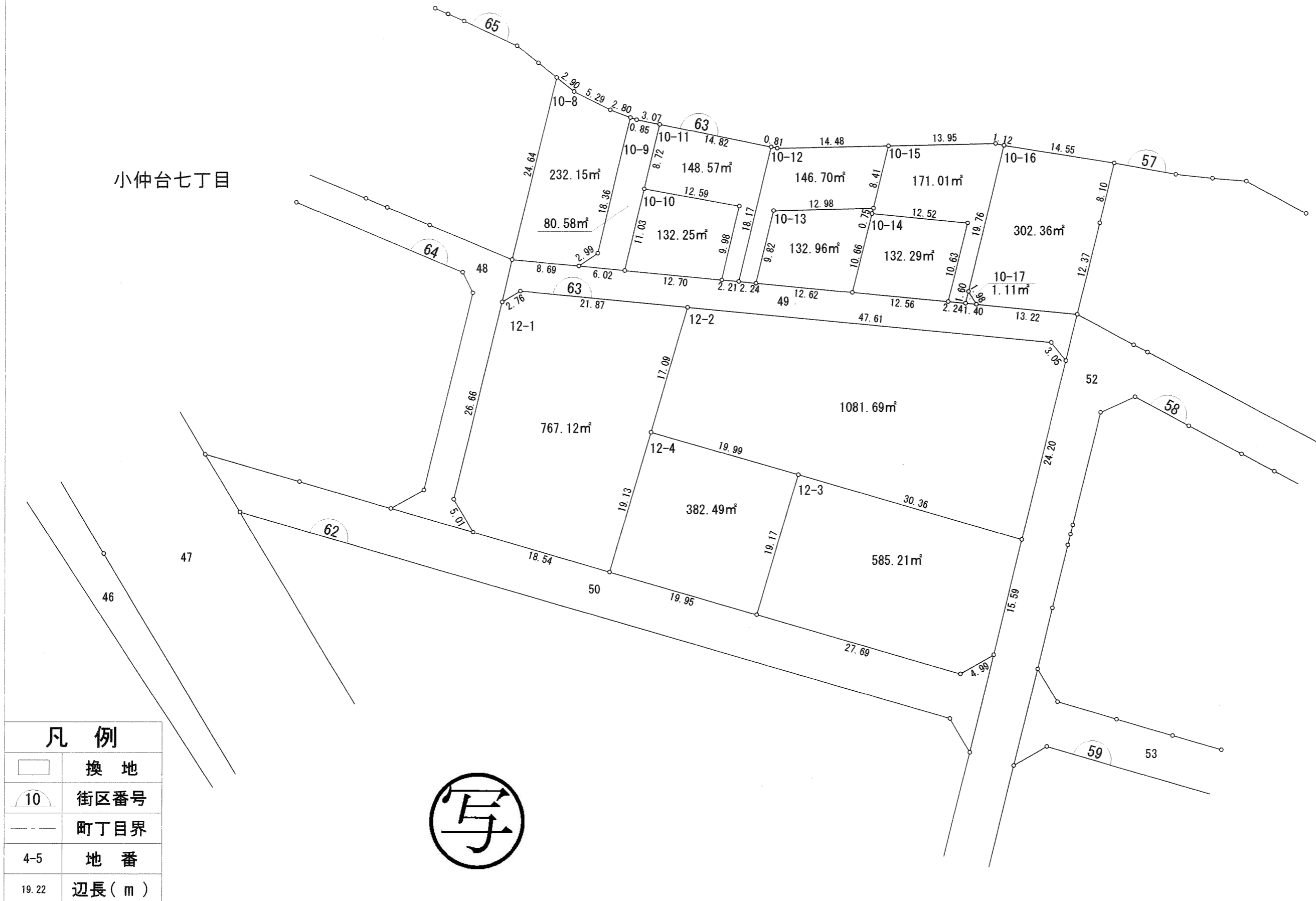
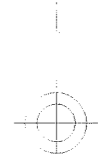
凡例	
	換地
	街区番号
	町丁目界
4-5	地番
19.22	辺長(m)

千葉市


# 千葉都市計画小中台土地区画整理事業 換地図

町名 小仲台七丁目 街区番号 63 縮尺 1:500

小仲台七丁目



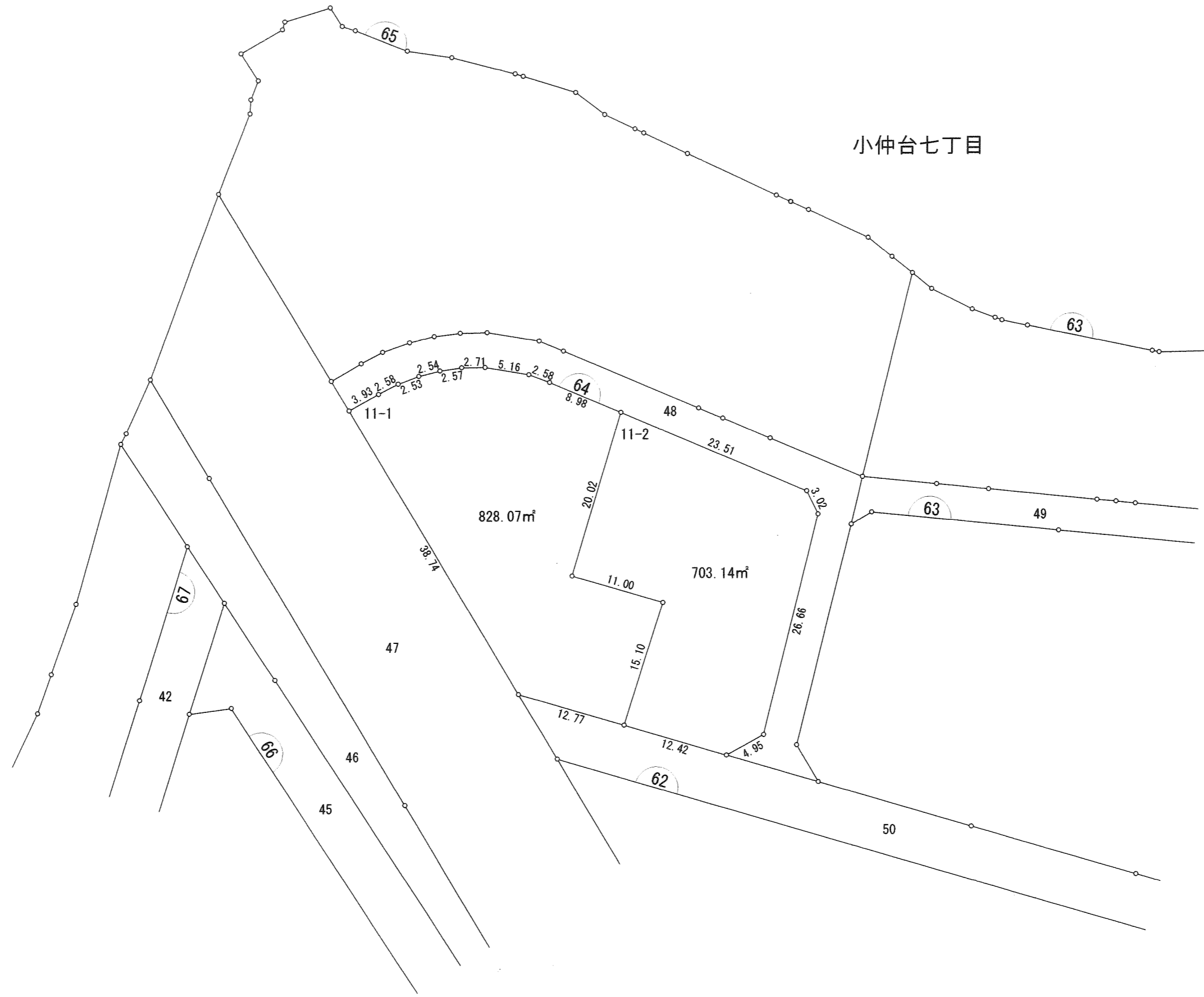
凡例	
	換地
	街区番号
	町丁目界
4-5	地番
19.22	辺長(m)





# 千葉都市計画小中台土地区画整理事業 換地図

町名 小仲台七丁目 街区番号 64 縮尺 1:500

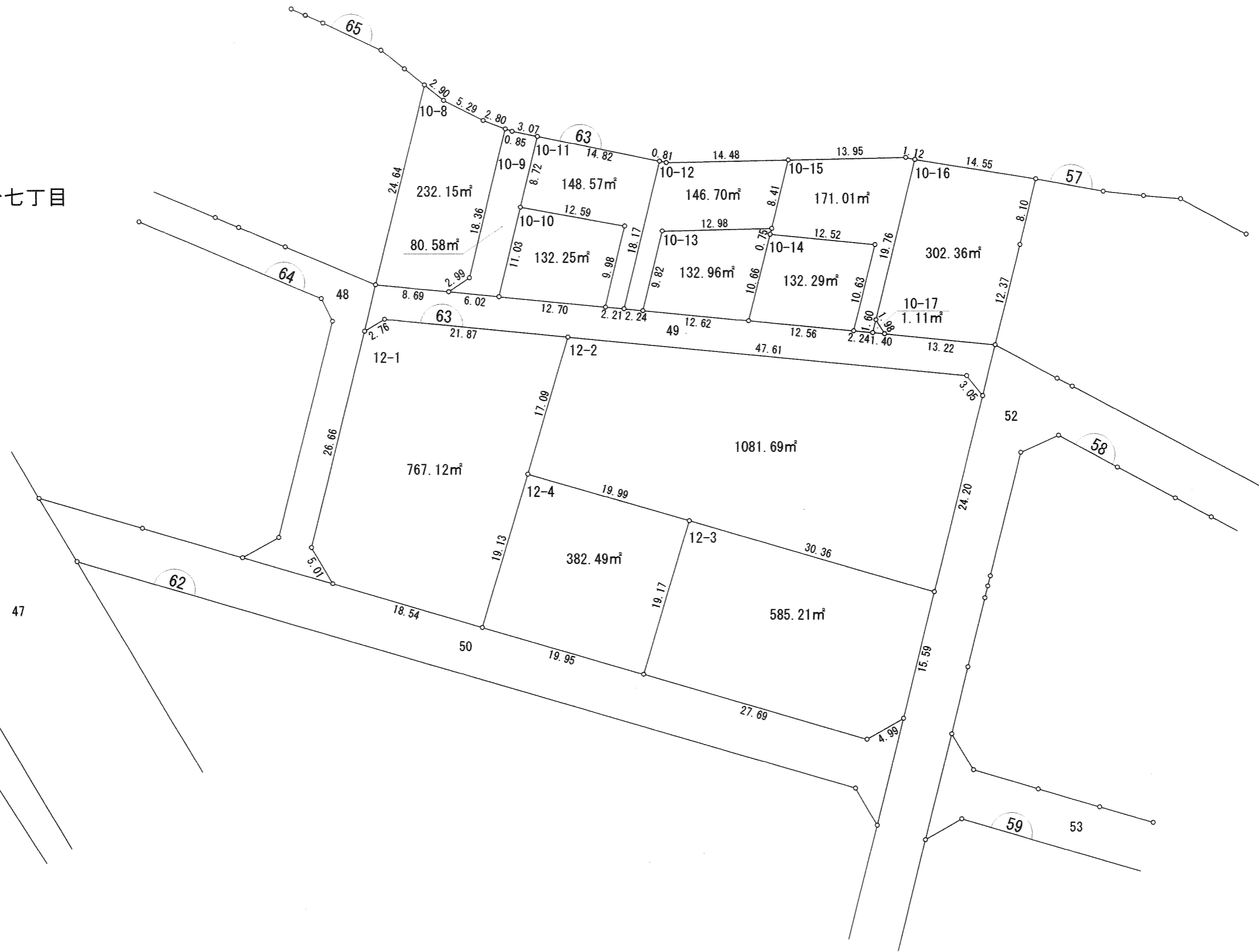



凡例	
	換地
	街区番号
	町丁目界
4-5	地番
19.22	辺長(m)

# 千葉都市計画小中台土地区画整理事業 換地図

町名 小仲台七丁目 街区番号 63 縮尺 1:500

小仲台七丁目


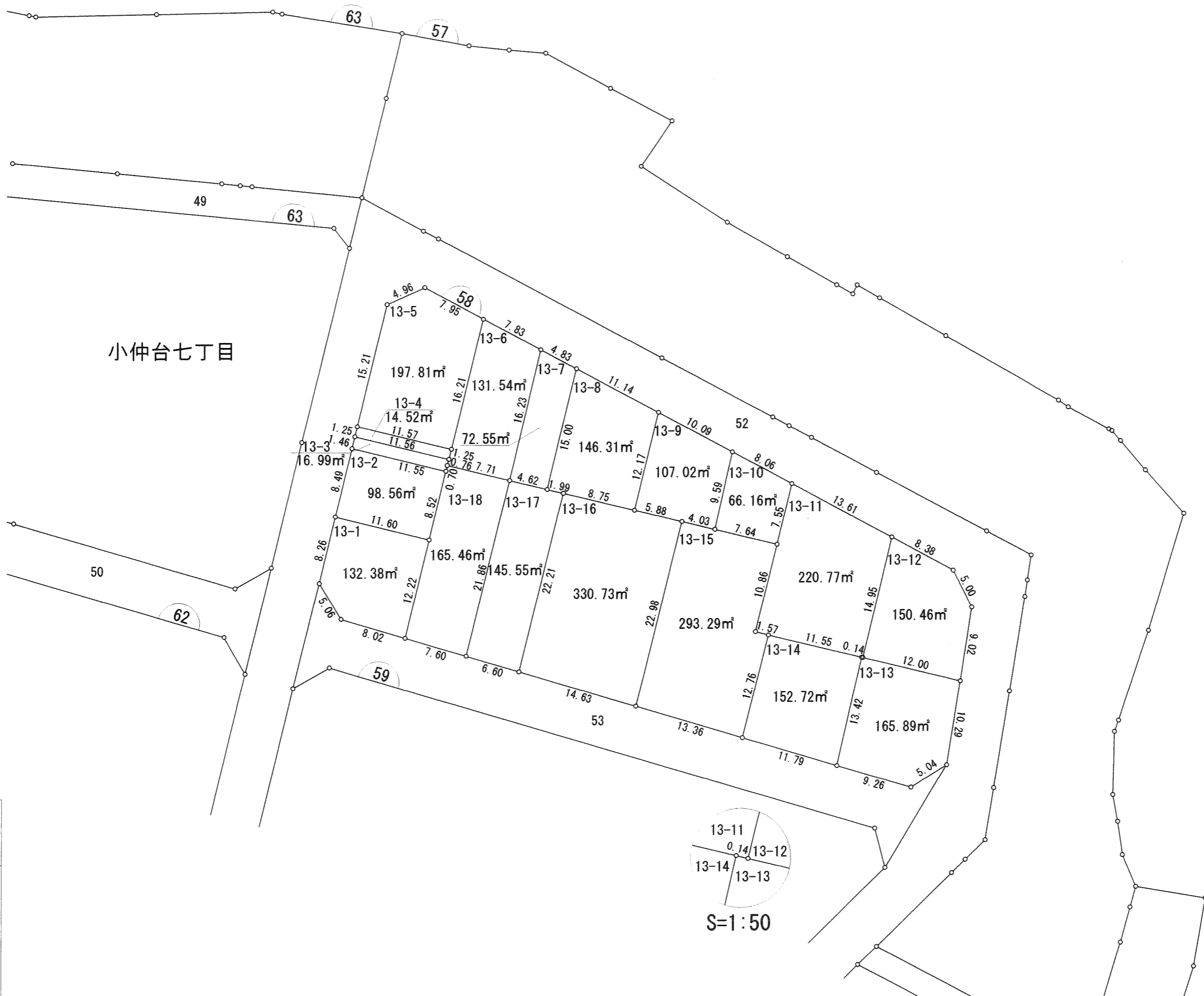


## 凡例

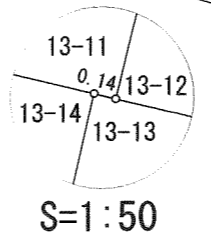
	換地
	街区番号
	町丁目界
4-5	地番
19.22	辺長(m)

# 千葉都市計画小中台土地区画整理事業 換地図

町名 小仲台七丁目 街区番号 58 縮尺 1:500

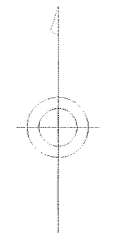


凡例	
	換地
	街区番号
	町丁目界
4-5	地番
19.22	辺長(m)




# 千葉都市計画小中台土地区画整理事業 換地図

町名 小仲台七丁目 街区番号 59 縮尺 1:500



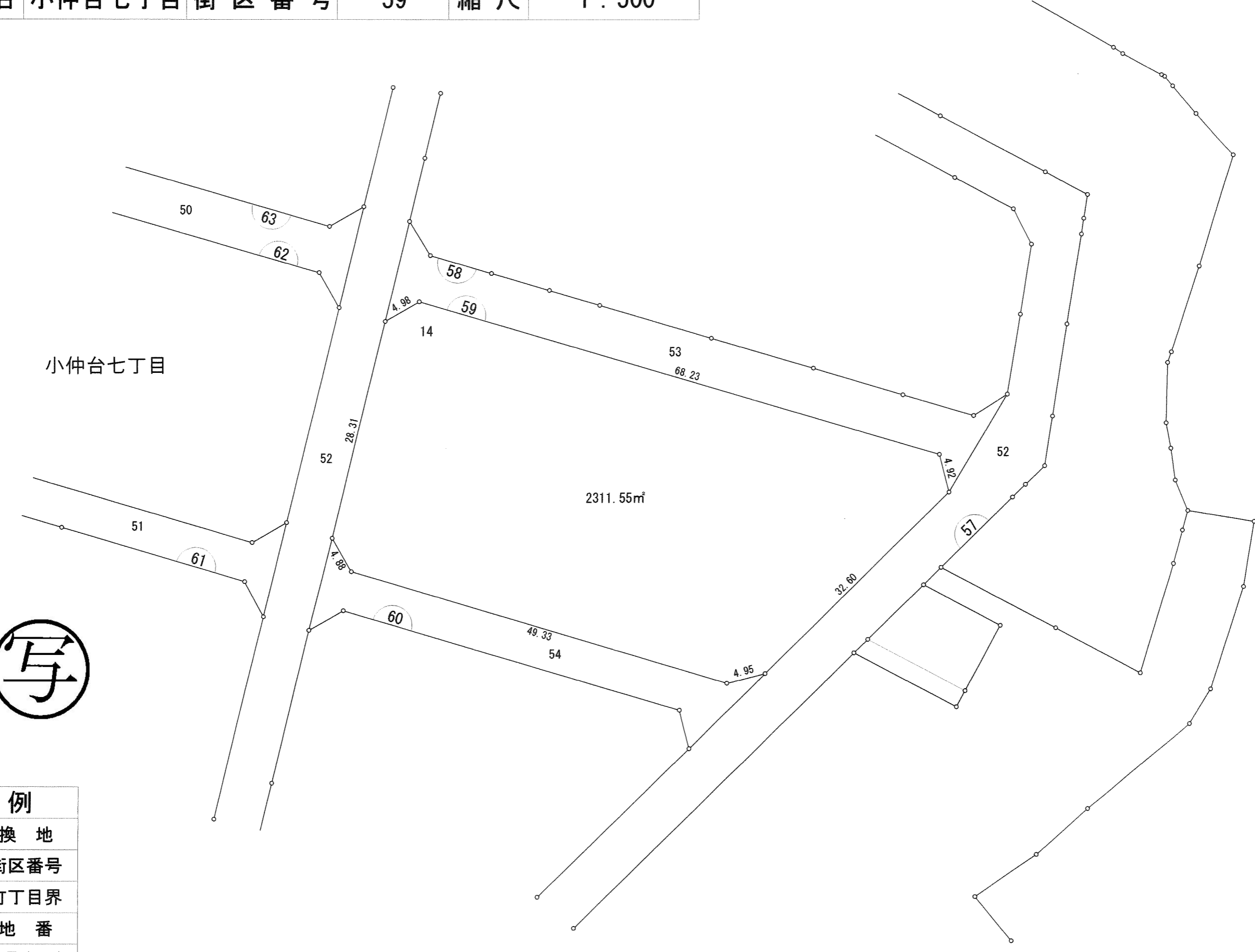
小仲台七丁目

2311.55㎡



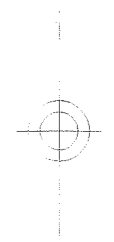
凡例	
	換地
	街区番号
	町丁目界
4-5	地番
19.22	辺長(m)

千葉市

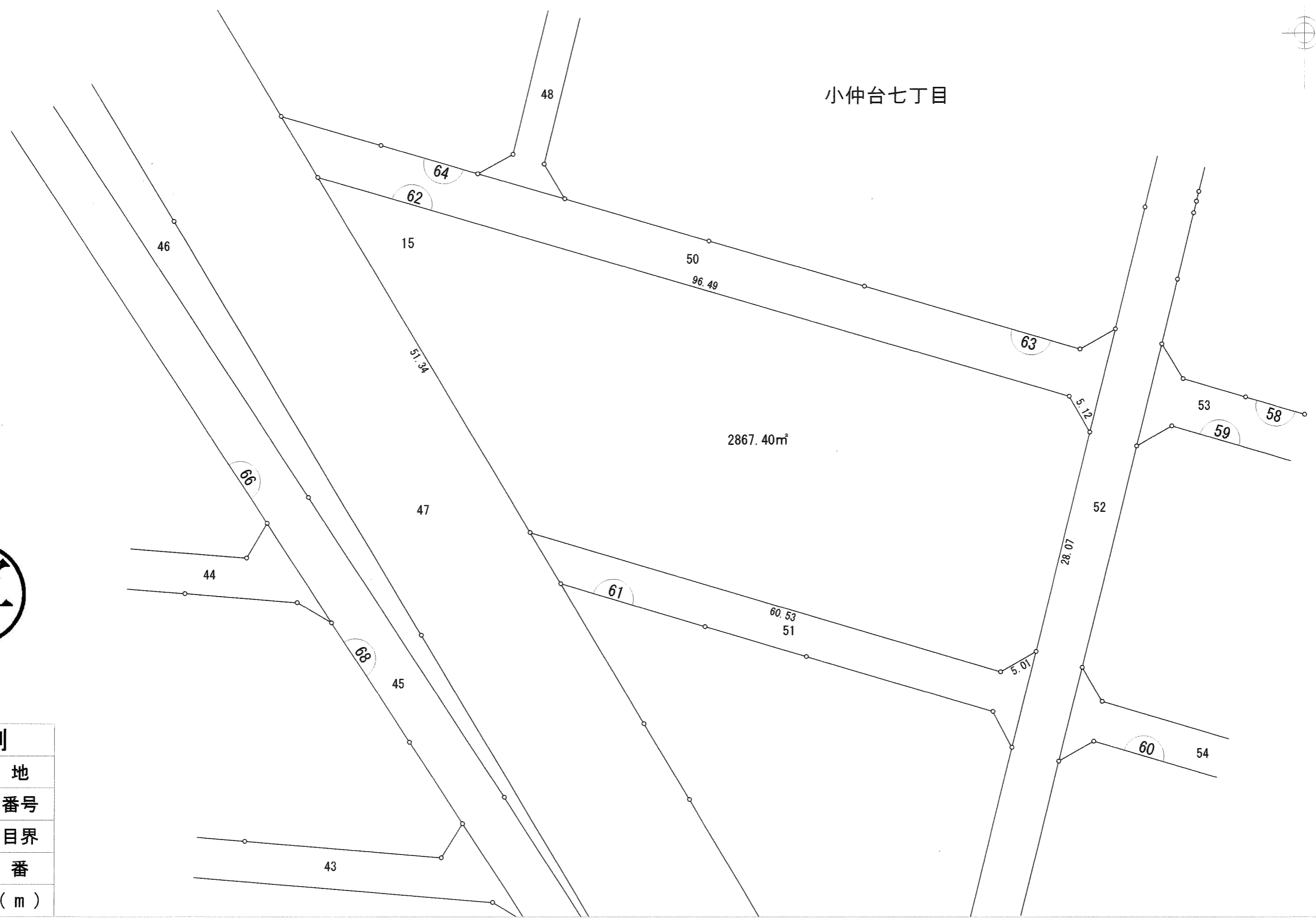


# 千葉都市計画小中台土地区画整理事業 換地図

町名 小仲台七丁目 街区番号 62 縮尺 1:500



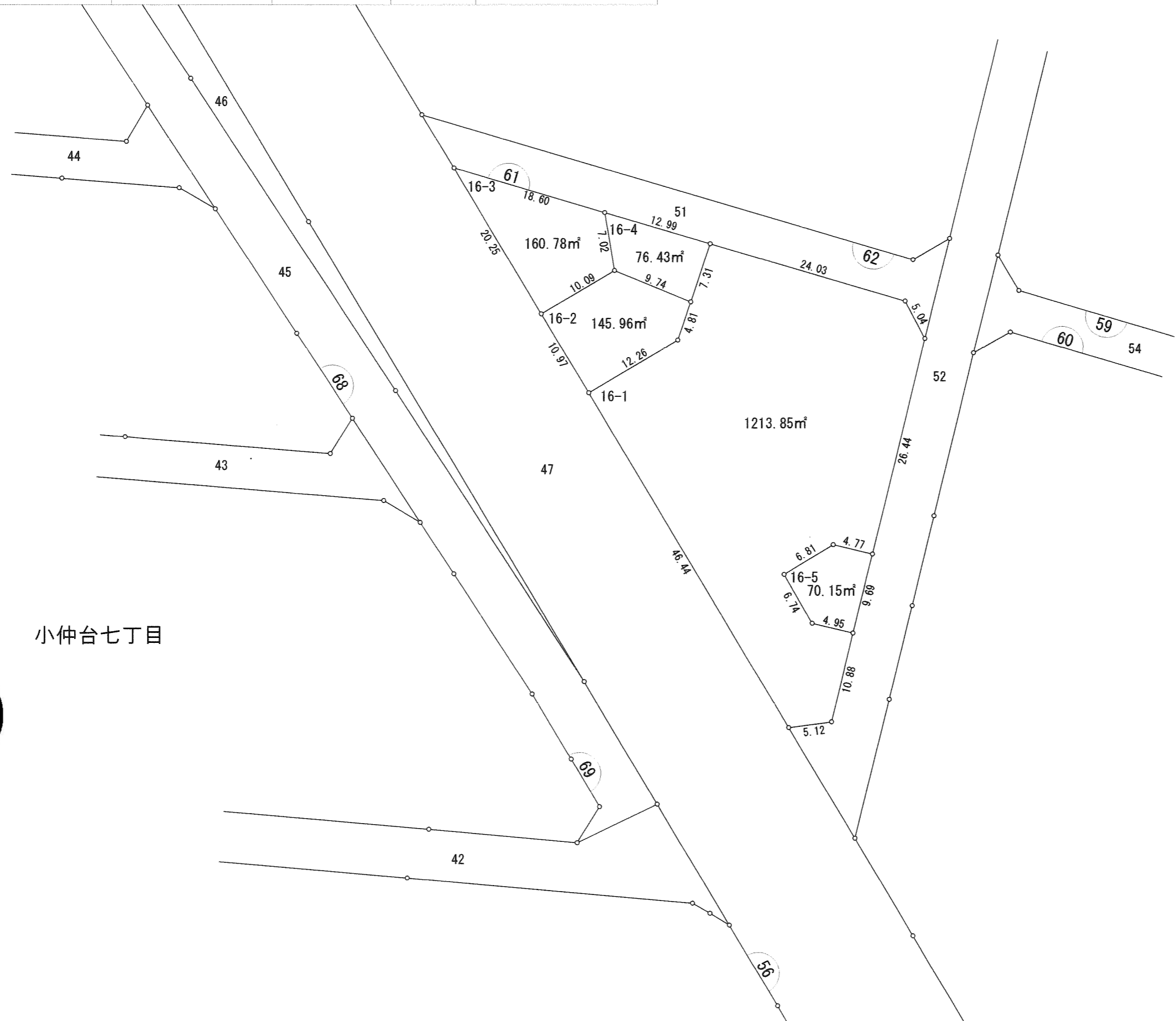
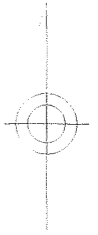
小仲台七丁目




凡例	
	換地
	街区番号
	町丁目界
4-5	地番
19.22	辺長(m)

# 千葉都市計画小中台土地区画整理事業 換地図

町名 小仲台七丁目 街区番号 61 縮尺 1:500



小仲台七丁目

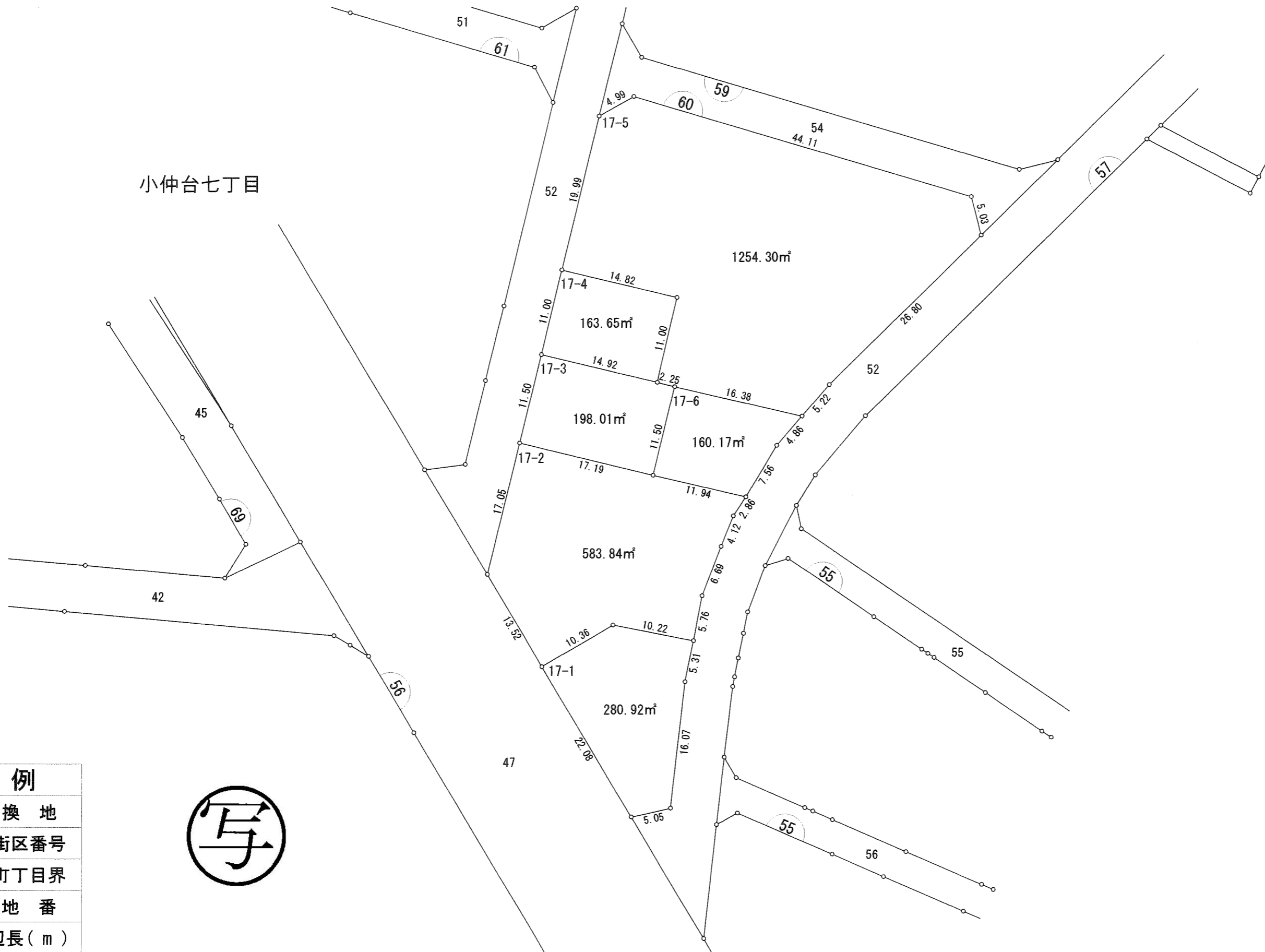
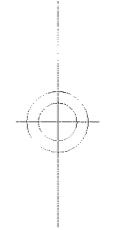


凡例	
	換地
	街区番号
	町丁目界
4-5	地番
19.22	辺長(m)

# 千葉都市計画小中台土地区画整理事業 換地図

町名	小仲台七丁目	街区番号	60	縮尺	1:500
----	--------	------	----	----	-------

小仲台七丁目

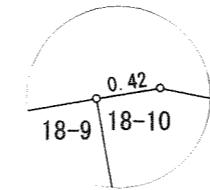


	換地
	街区番号
	町丁目界
4-5	地番
19.22	辺長(m)


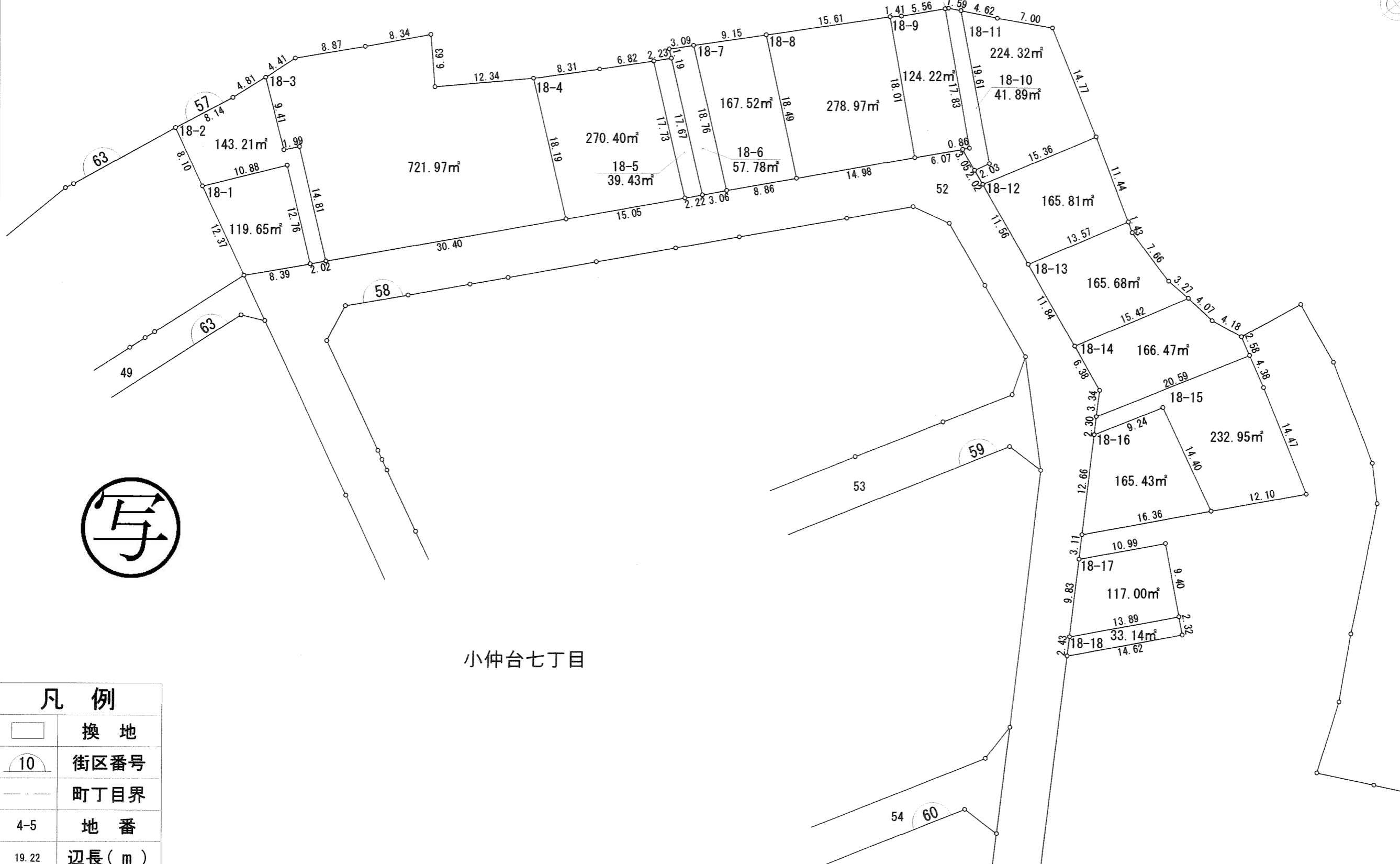


# 千葉都市計画小中台土地区画整理事業 換地図

町名 小仲台七丁目 街区番号 57 縮尺 1:500



S=1:50



小仲台七丁目


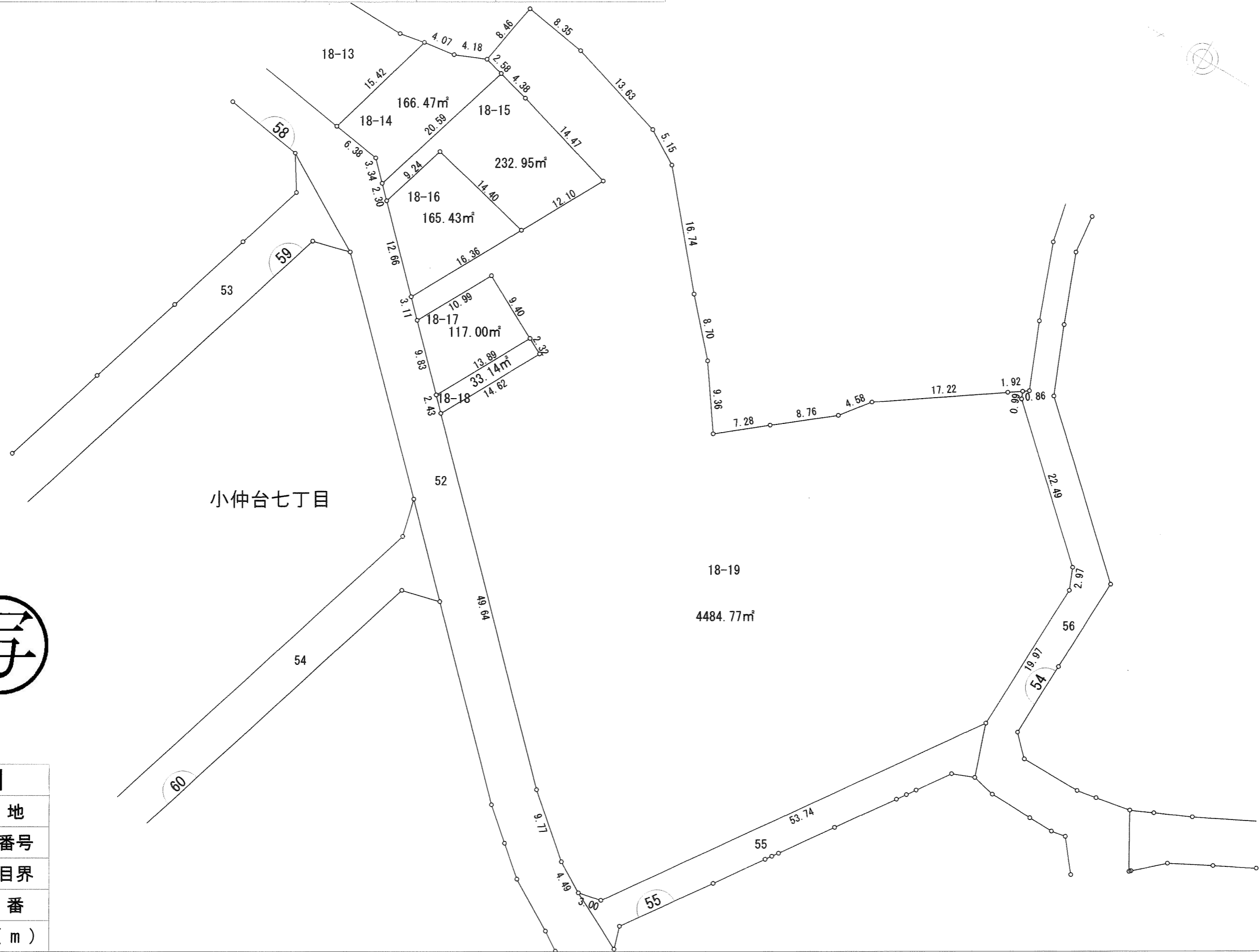
凡例	
	換地
	街区番号
	町丁目界
4-5	地番
19.22	辺長(m)

千葉市



# 千葉都市計画小中台土地区画整理事業 換地図


町名 小仲台七丁目 街区番号 57 縮尺 1:500



凡例	
	換地
	街区番号
	町丁目界
4-5	地番
19.22	辺長(m)

# 千葉都市計画小中台土地区画整理事業 換地図

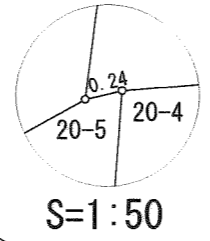
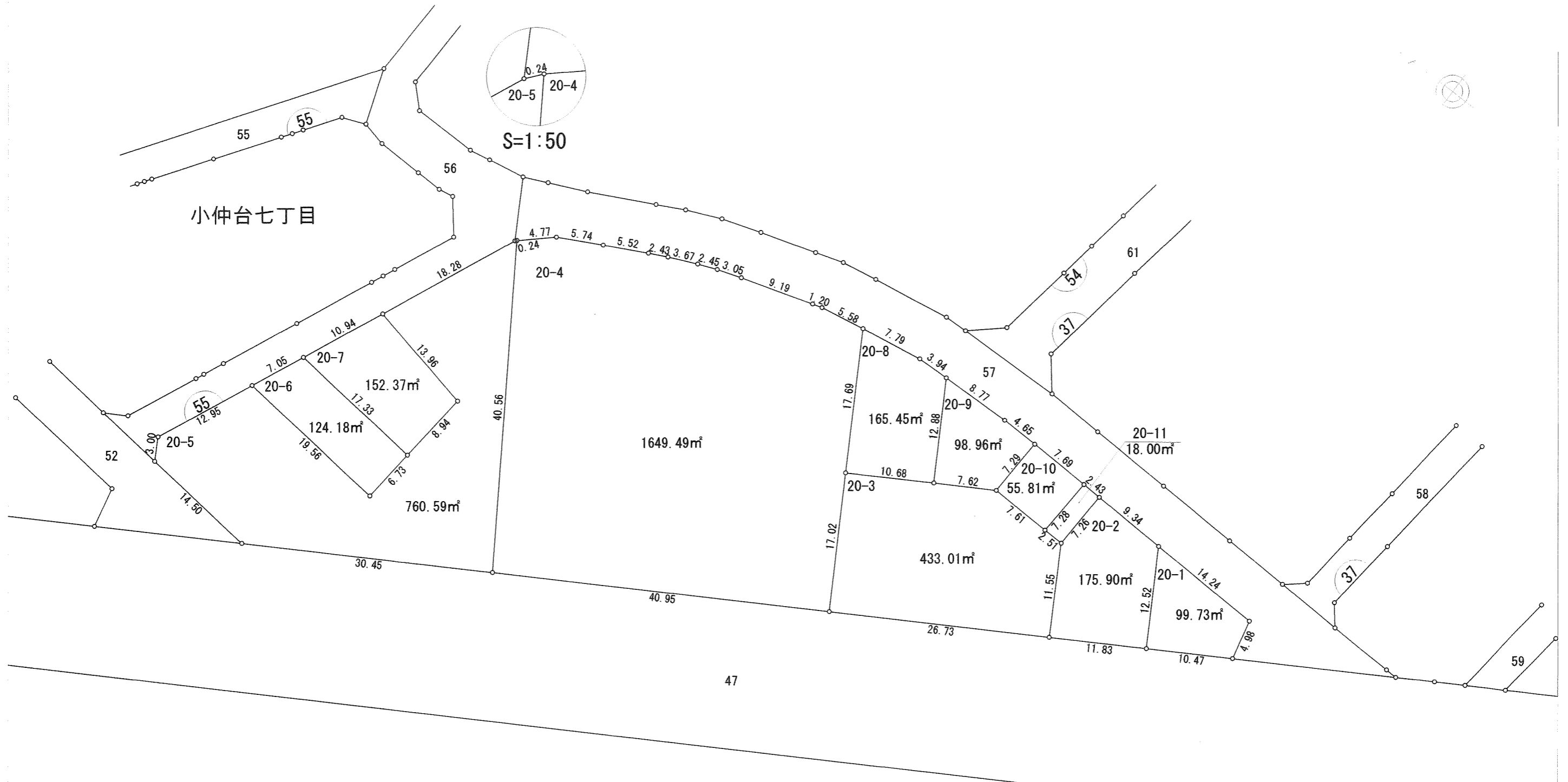
町名 小仲台七丁目 街区番号 55 (1/2) 縮尺 1 : 500



凡例	
	換地
	街区番号
	町丁目界
4-5	地番
19.22	辺長(m)


# 千葉都市計画小中台土地区画整理事業 換地図

町名 小仲台七丁目 街区番号 55 (2/2) 縮尺 1:500



小仲台七丁目

凡例	
	換地
	街区番号
	町丁目界
	地番
	辺長(m)




千葉市

# 千葉都市計画小中台土地区画整理事業 換地図

町名 小仲台七丁目 街区番号 54 縮尺 1:500

小仲台七丁目



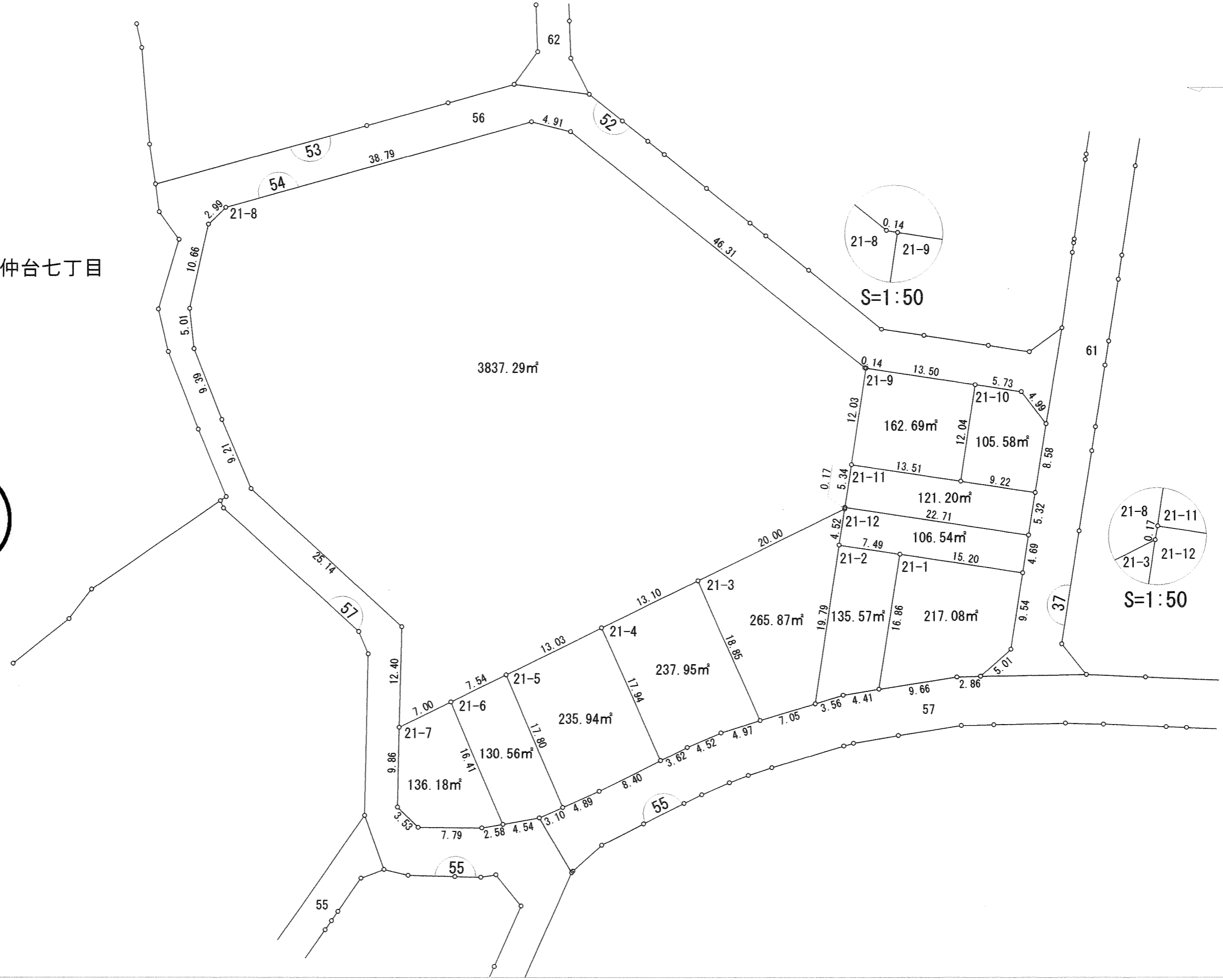
3837.29m<sup>2</sup>

S=1:50

S=1:50


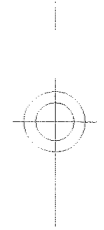
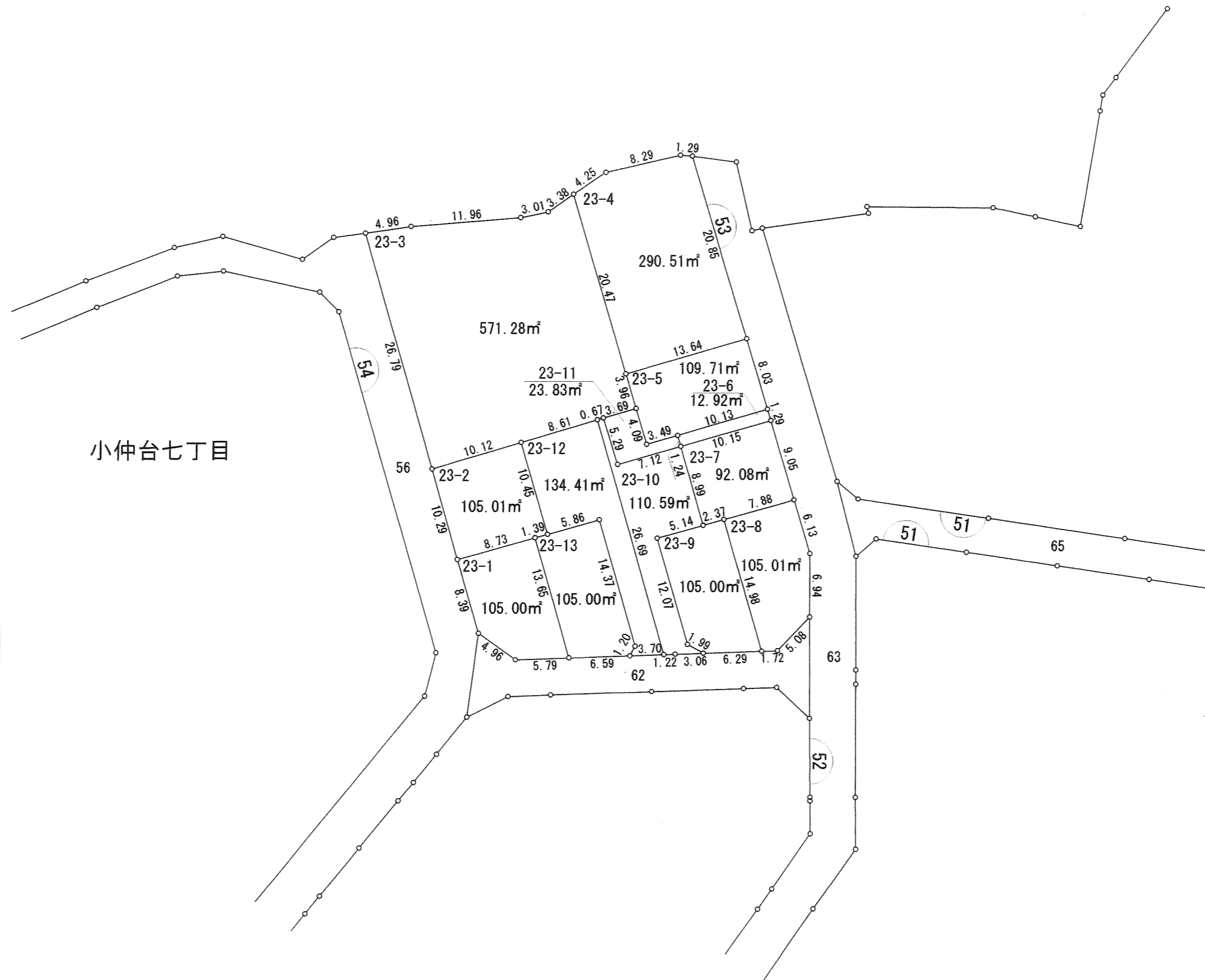
凡例	
	換地
	街区番号
	町丁目界
4-5	地番
19.22	辺長(m)

千葉市



# 千葉都市計画小中台土地区画整理事業 換地図

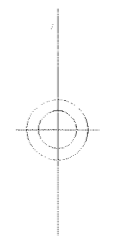
町名 小仲台七丁目 街区番号 53 縮尺 1:500




凡例	
	換地
	街区番号
	町丁目界
4-5	地番
19.22	辺長(m)

# 千葉都市計画小中台土地区画整理事業 換地図

町名 小仲台七丁目 街区番号 52 縮尺 1:500



小仲台七丁目


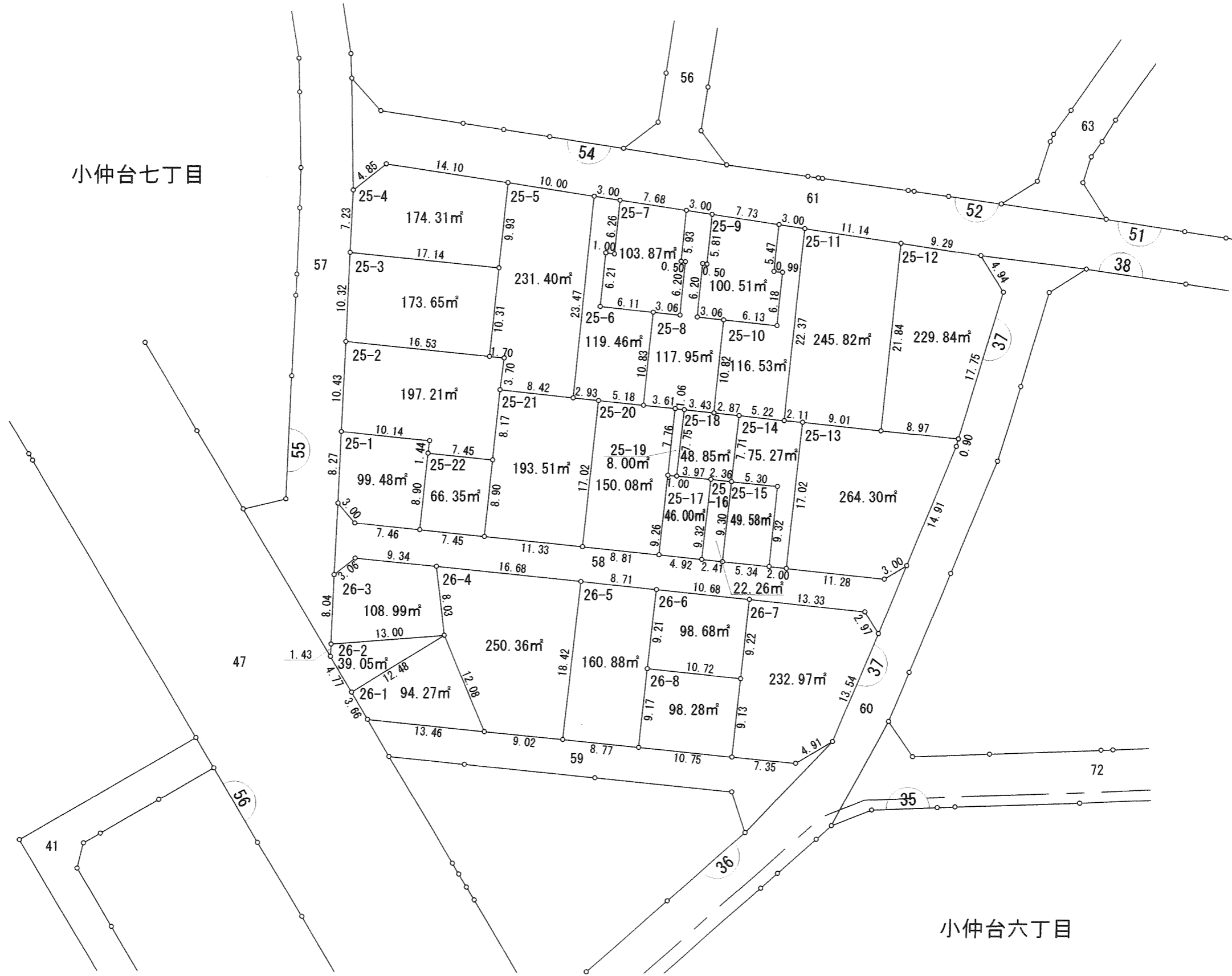


凡例	
	換地
	街区番号
	町丁目界
4-5	地番
19.22	辺長(m)

# 千葉都市計画小中台土地区画整理事業 換地図

町名 小仲台七丁目 街区番号 37 縮尺 1:500

小仲台七丁目

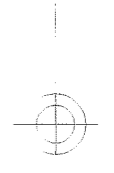


凡例	
	換地
	街区番号
	町丁目界
4-5	地番
19.22	辺長(m)

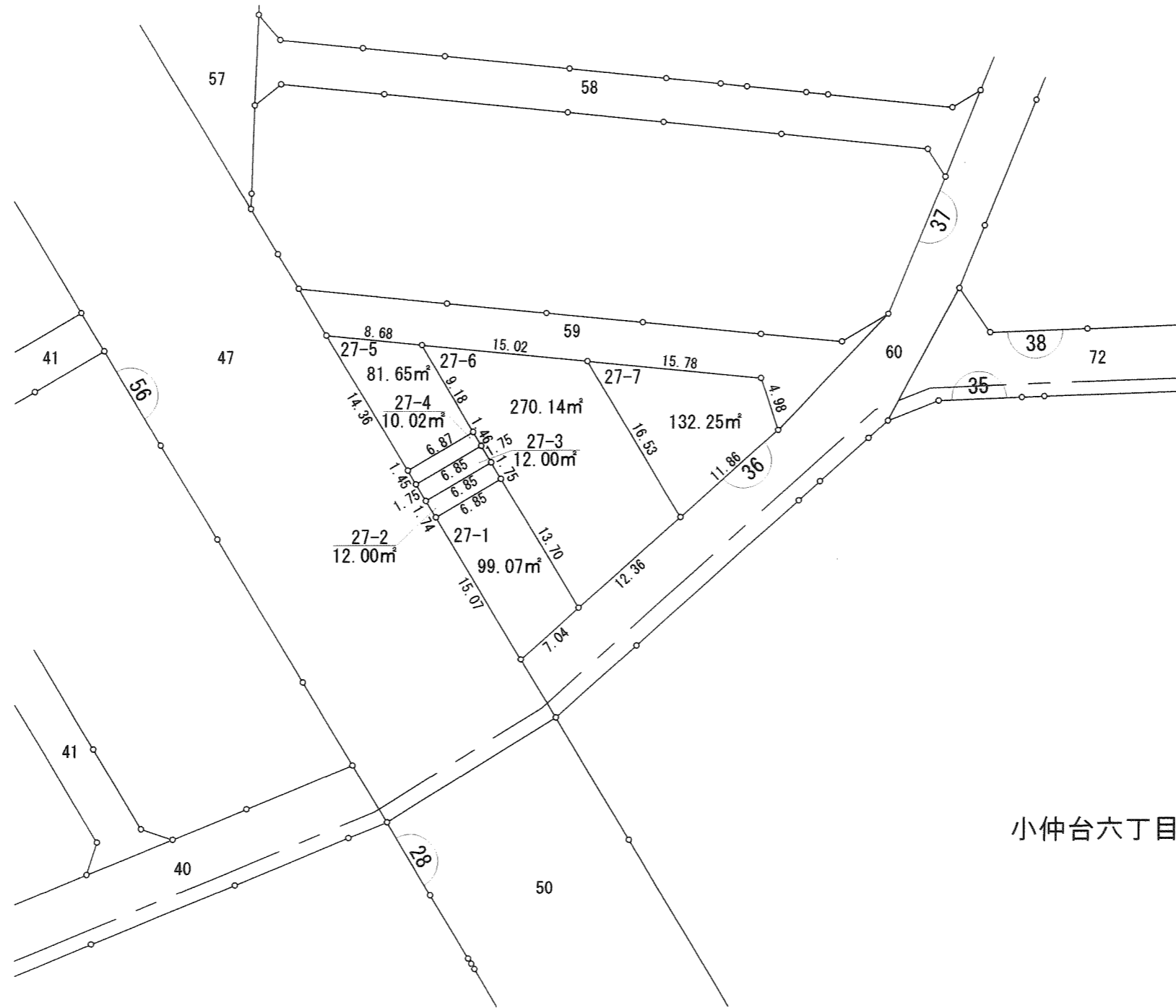
小仲台六丁目

# 千葉都市計画小中台土地区画整理事業 換地図


町名 小仲台七丁目 街区番号 36 縮尺 1:500



小仲台七丁目



小仲台六丁目


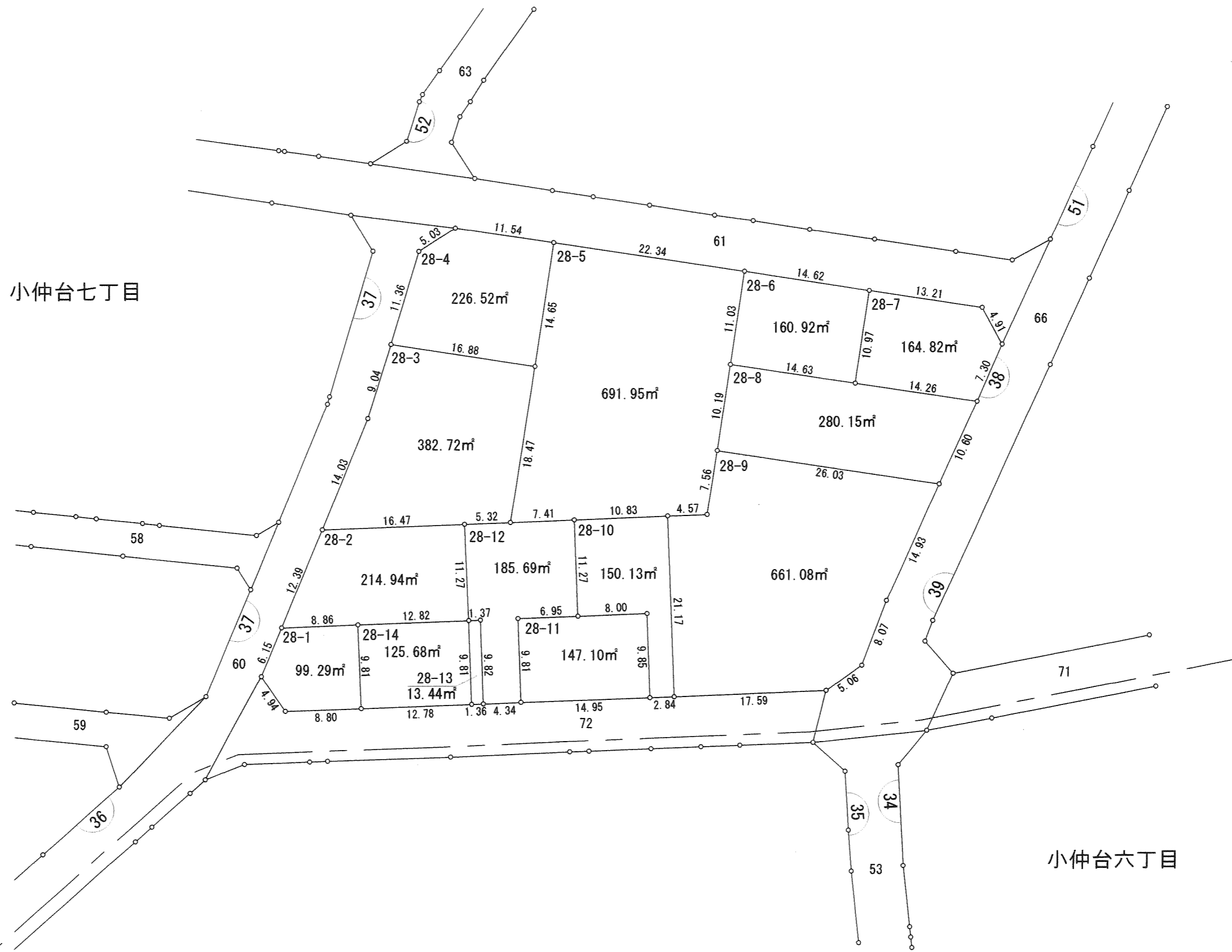
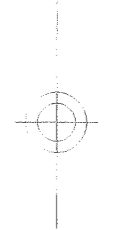


凡例	
	換地
	街区番号
	町丁目界
4-5	地番
19.22	辺長(m)



# 千葉都市計画小中台土地区画整理事業 換地図

町名 小仲台七丁目 街区番号 38 縮尺 1:500


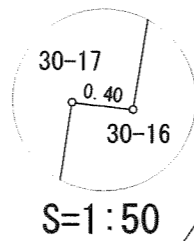


凡例	
	換地
	街区番号
	町丁目界
4-5	地番
19.22	辺長(m)

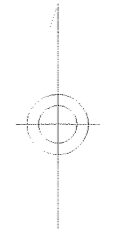
# 千葉都市計画小中台土地区画整理事業 換地図

町名 小仲台七丁目 街区番号 51 (1/2) 縮尺 1 : 500

小仲台七丁目

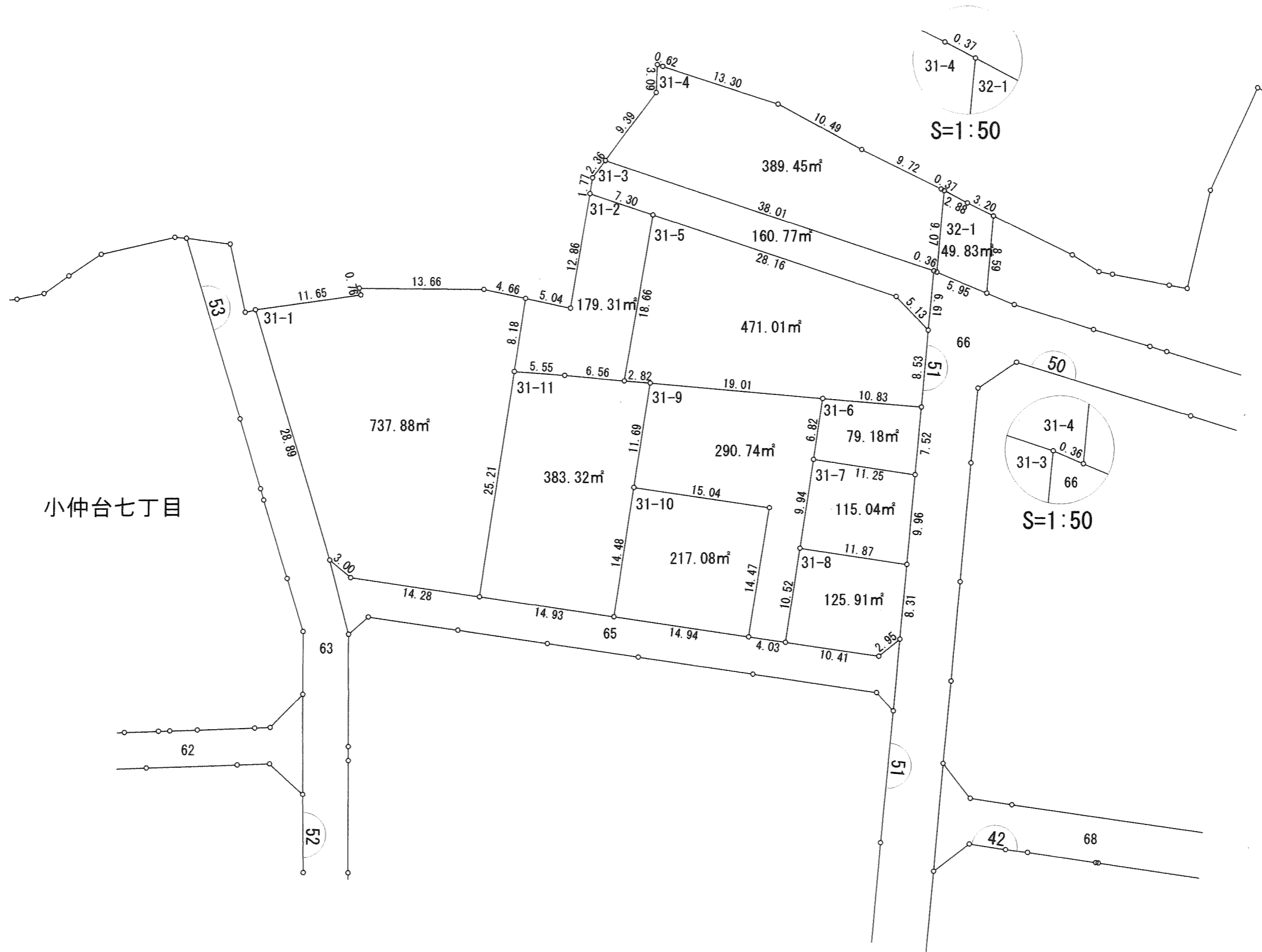


凡例	
	換地
	街区番号
	町丁目界
4-5	地番
19.22	辺長(m)




# 千葉都市計画小中台土地区画整理事業 換地図

町名 小仲台七丁目 街区番号 51 (2/2) 縮尺 1 : 500



小仲台七丁目



凡 例	
	換 地
	街区番号
	町丁目界
4-5	地 番
19.22	辺長 ( m )

# 千葉都市計画小中台土地区画整理事業 換地図

町名 小仲台七丁目 街区番号 49 縮尺 1:500



小仲台七丁目

小仲台八丁目

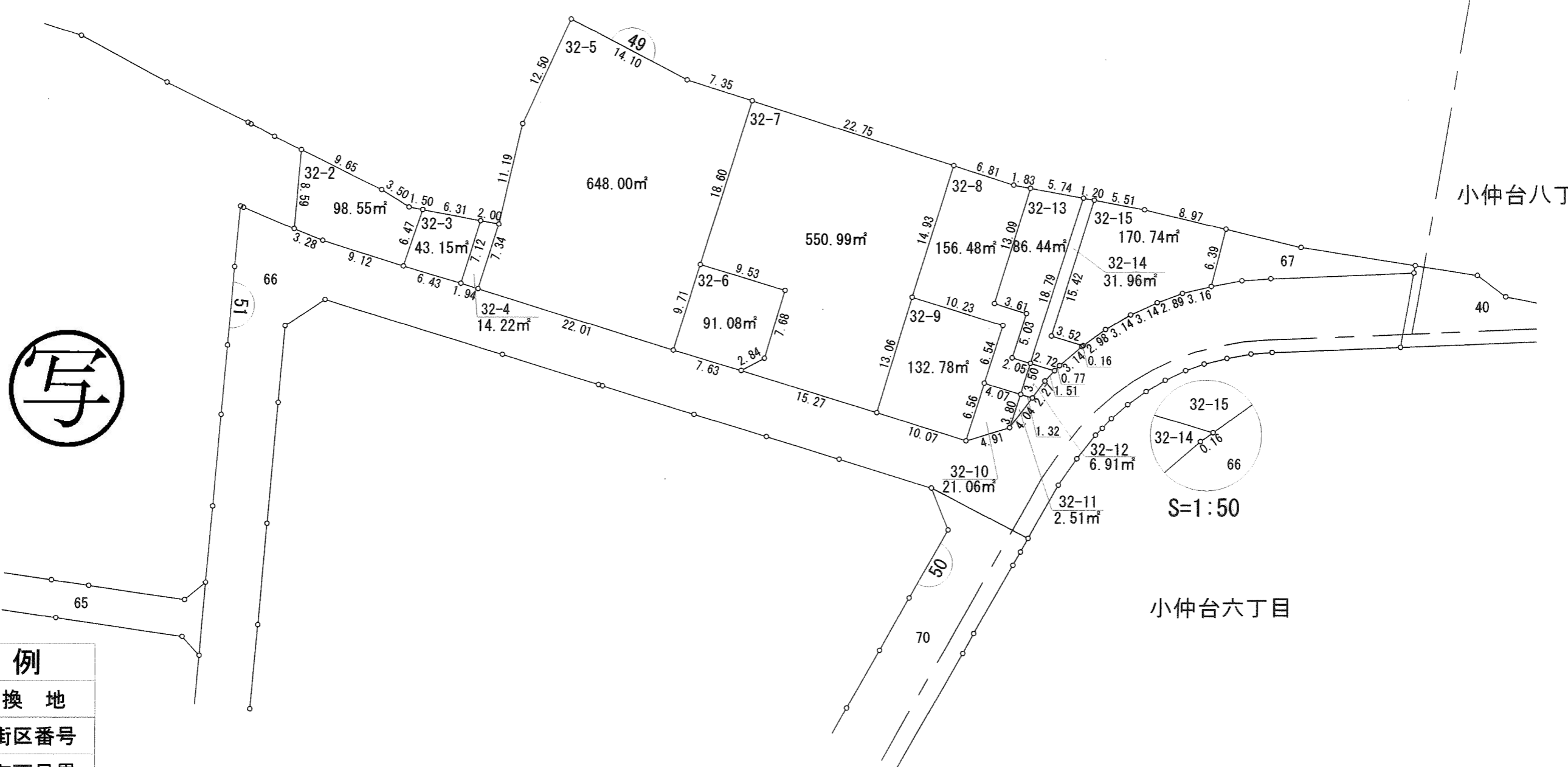
小仲台六丁目

写

32-15  
32-14  
66  
S=1:50


凡 例	
□	換 地
10	街区番号
---	町丁目界
4-5	地 番
19.22	辺長 ( m )

千葉市



# 千葉都市計画小中台土地区画整理事業 換地図


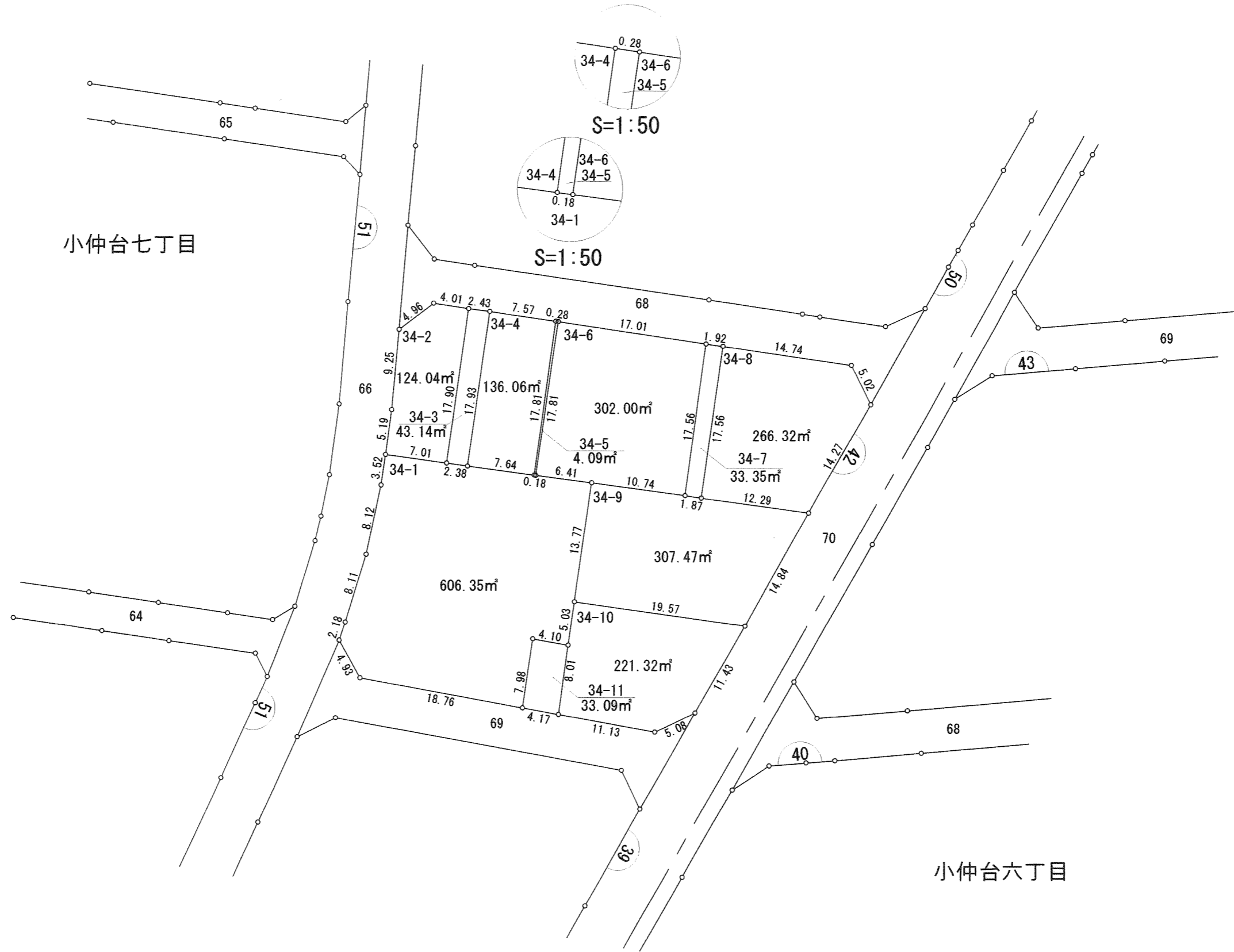
町名 小仲台七丁目 街区番号 50 縮尺 1:500



凡例	
	換地
	街区番号
	町丁目界
4-5	地番
19.22	辺長(m)

# 千葉都市計画小中台土地区画整理事業 換地図


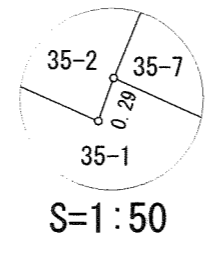
町名 小仲台七丁目 街区番号 42 縮尺 1:500



凡例	
	換地
	街区番号
	町丁目界
4-5	地番
19.22	辺長(m)

# 千葉都市計画小中台土地区画整理事業 換地図

町名 小仲台七丁目 街区番号 39 縮尺 1:500



凡例	
	換地
	街区番号
	町丁目界
4-5	地番
19.22	辺長(m)