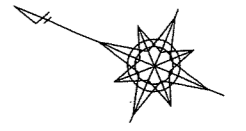
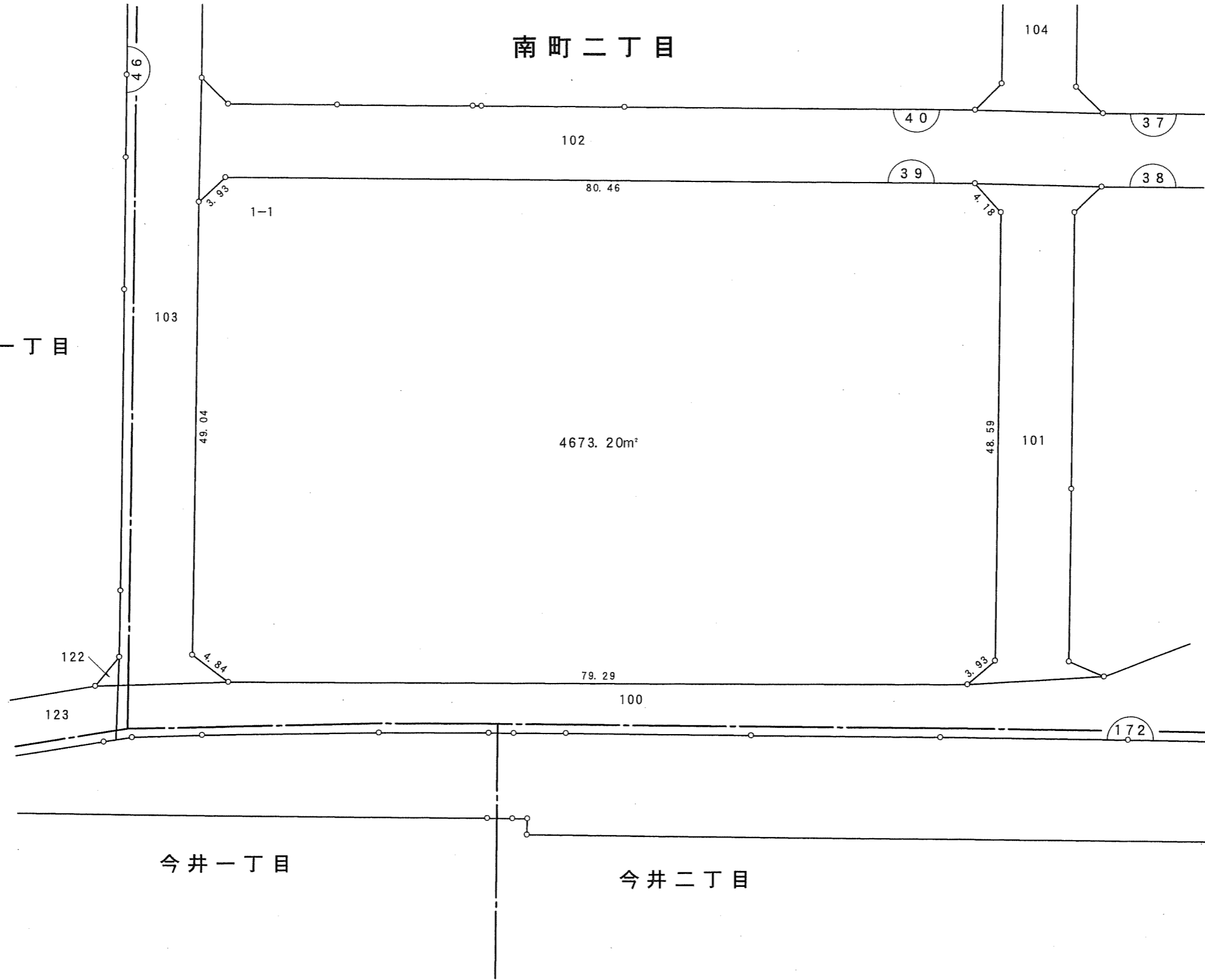


# 千葉都市計画南部土地区画整理事業（第一工区）換地図

町名	南町二丁目	街区番号	39	縮尺	1:500
----	-------	------	----	----	-------



写



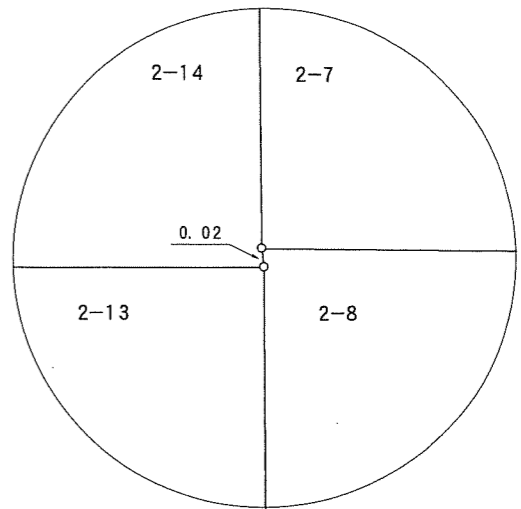
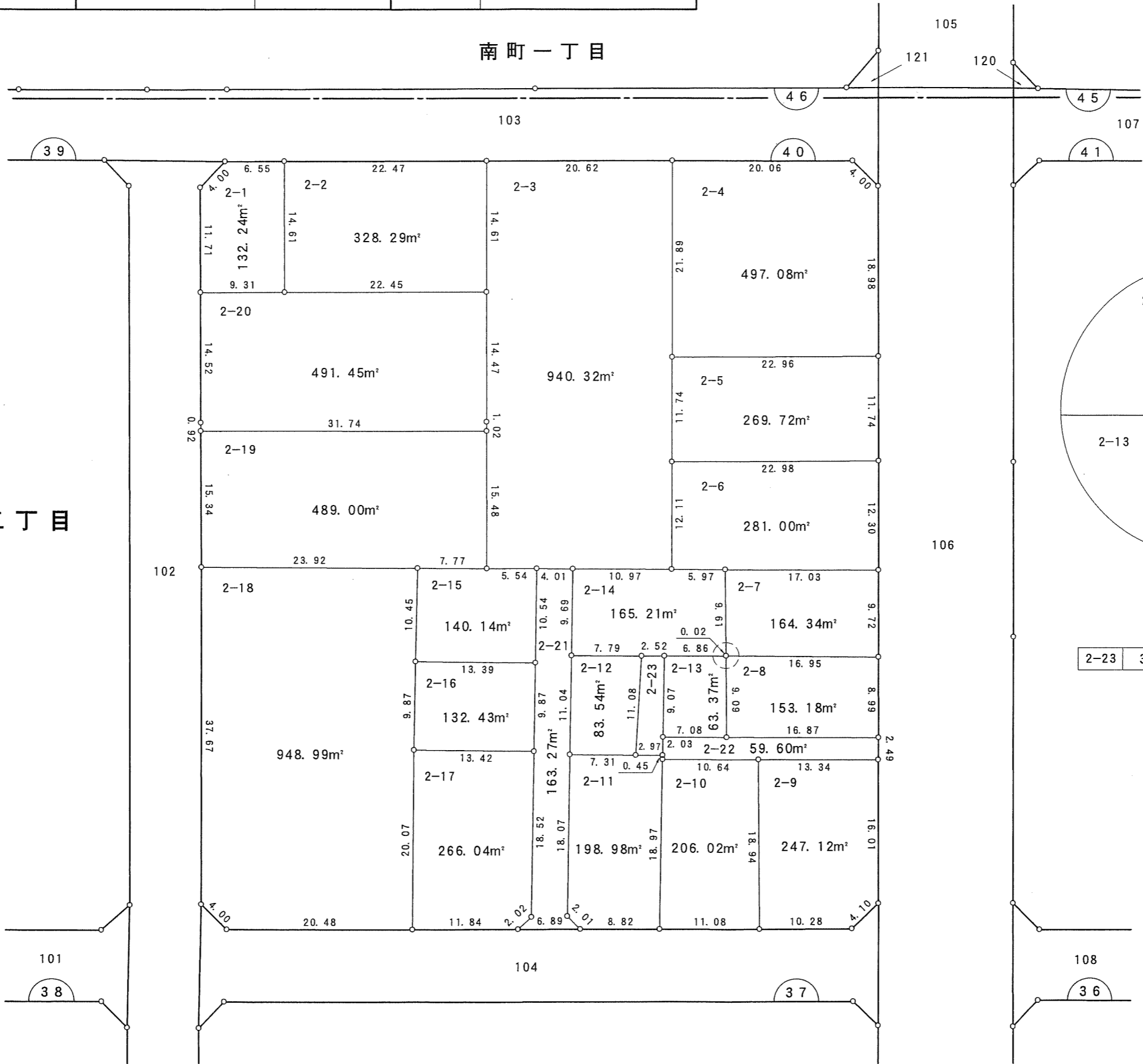
凡例	
	換地
	街区番号
	町界
10-1	地番
20.14	辺長(m)

# 千葉都市計画南部土地区画整理事業（第一工区）換地図

町名 南町二丁目 街区番号 40 縮尺 1:500

写

南町二丁目

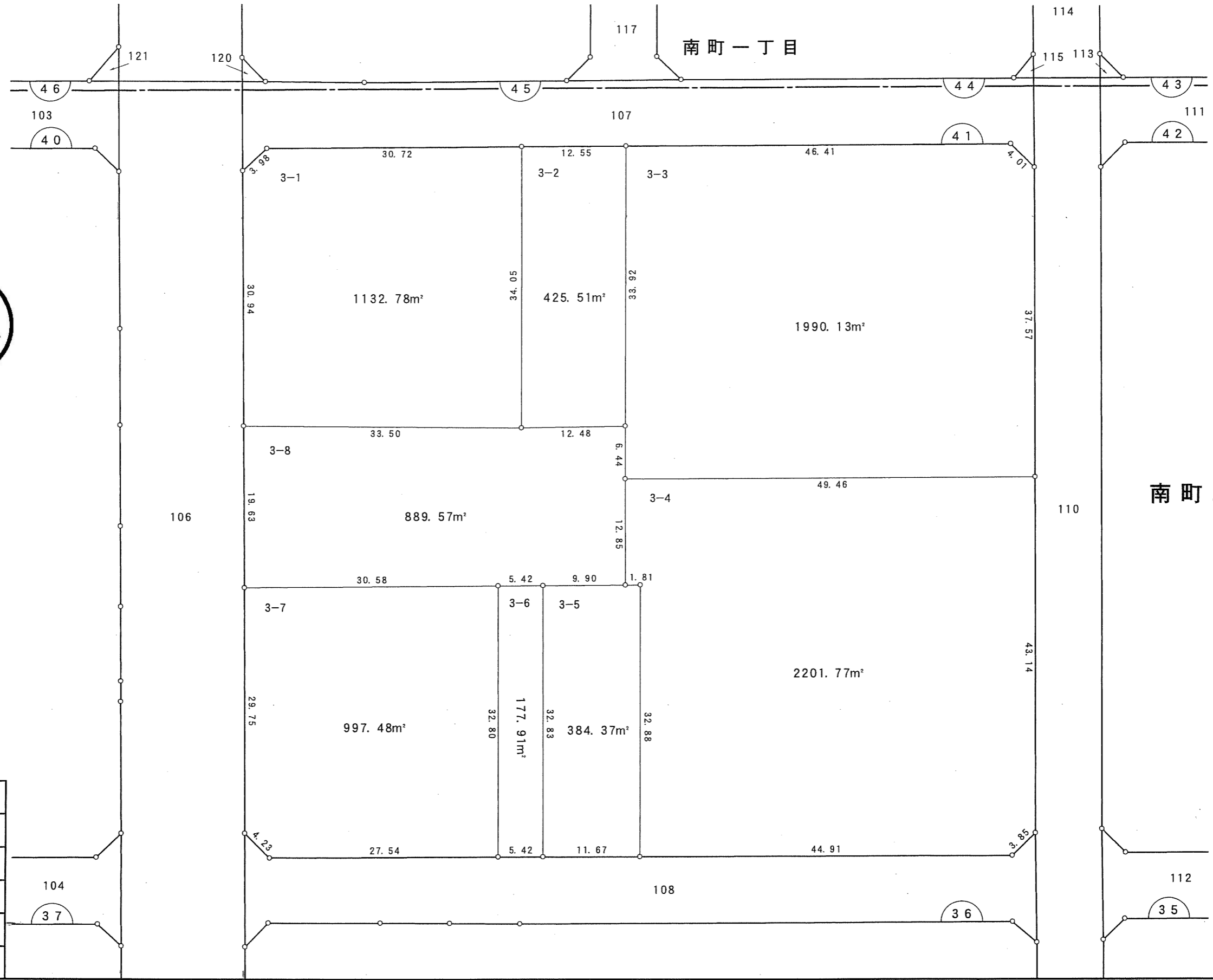

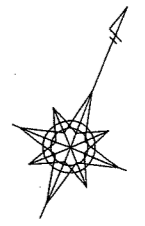


2-23 30.50m²

凡例	
	換地
	街区番号
	町界
10-1	地番
20.14	辺長(m)

# 千葉都市計画南部土地区画整理事業（第一工区）換地図

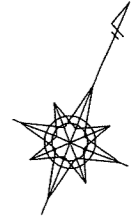

町名 南町二丁目 街区番号 41 縮尺 1:500



凡 例	
	換 地
	街区番号
	町 界
10-1	地 番
20.14	辺長 (m)

# 千葉都市計画南部土地区画整理事業（第一工区）換地図

町名	南町二丁目	街区番号	42	縮尺	1:500
----	-------	------	----	----	-------



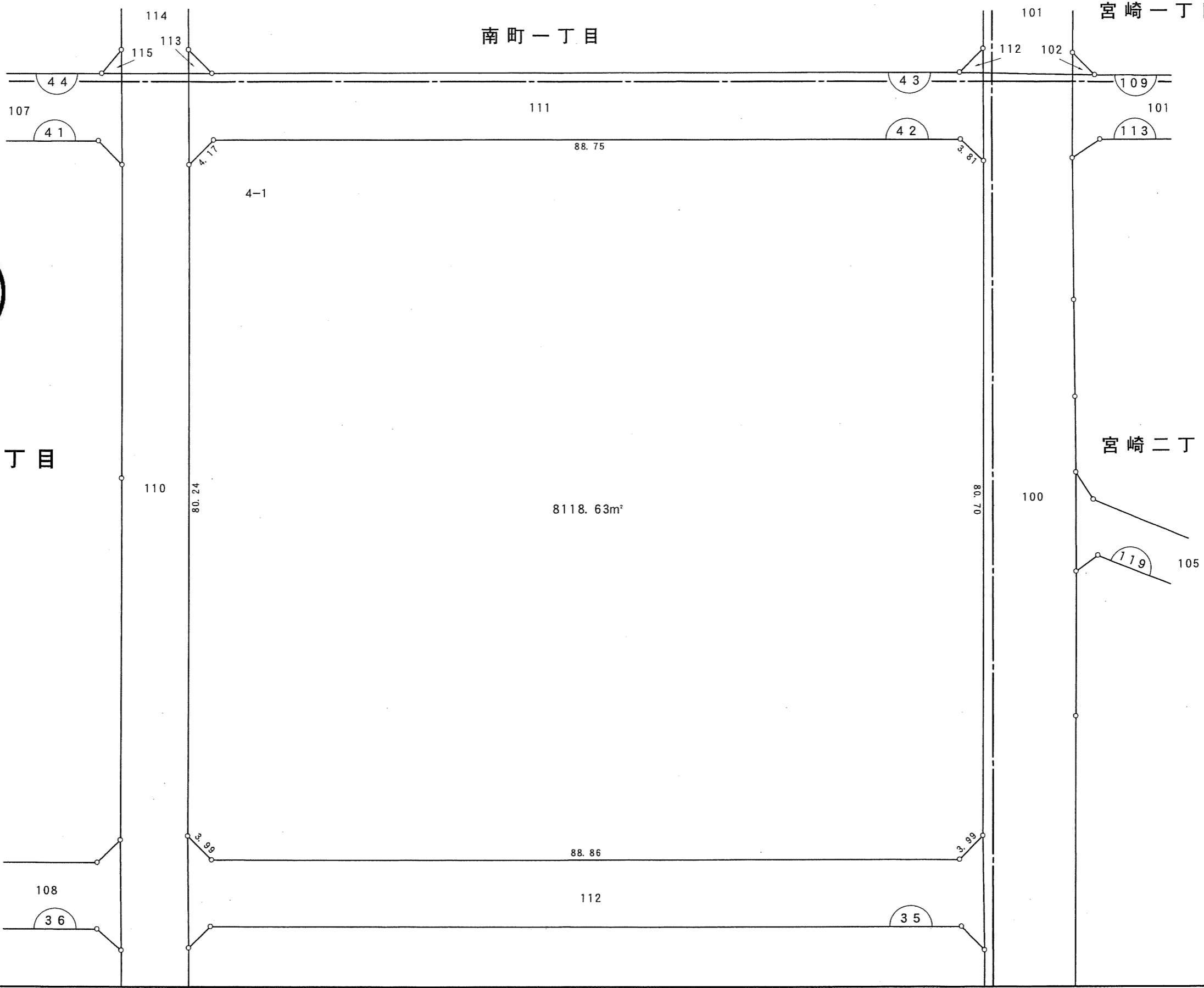
南町二丁目

南町一丁目

宮崎一丁目

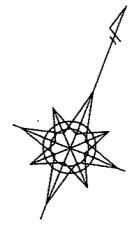
宮崎二丁目

凡例	
	換地
	街区番号
	町界
	地番
	辺長(m)



# 千葉都市計画南部土地区画整理事業（第一工区）換地図

町名	南町二丁目	街区番号	35	縮尺	1:500
----	-------	------	----	----	-------

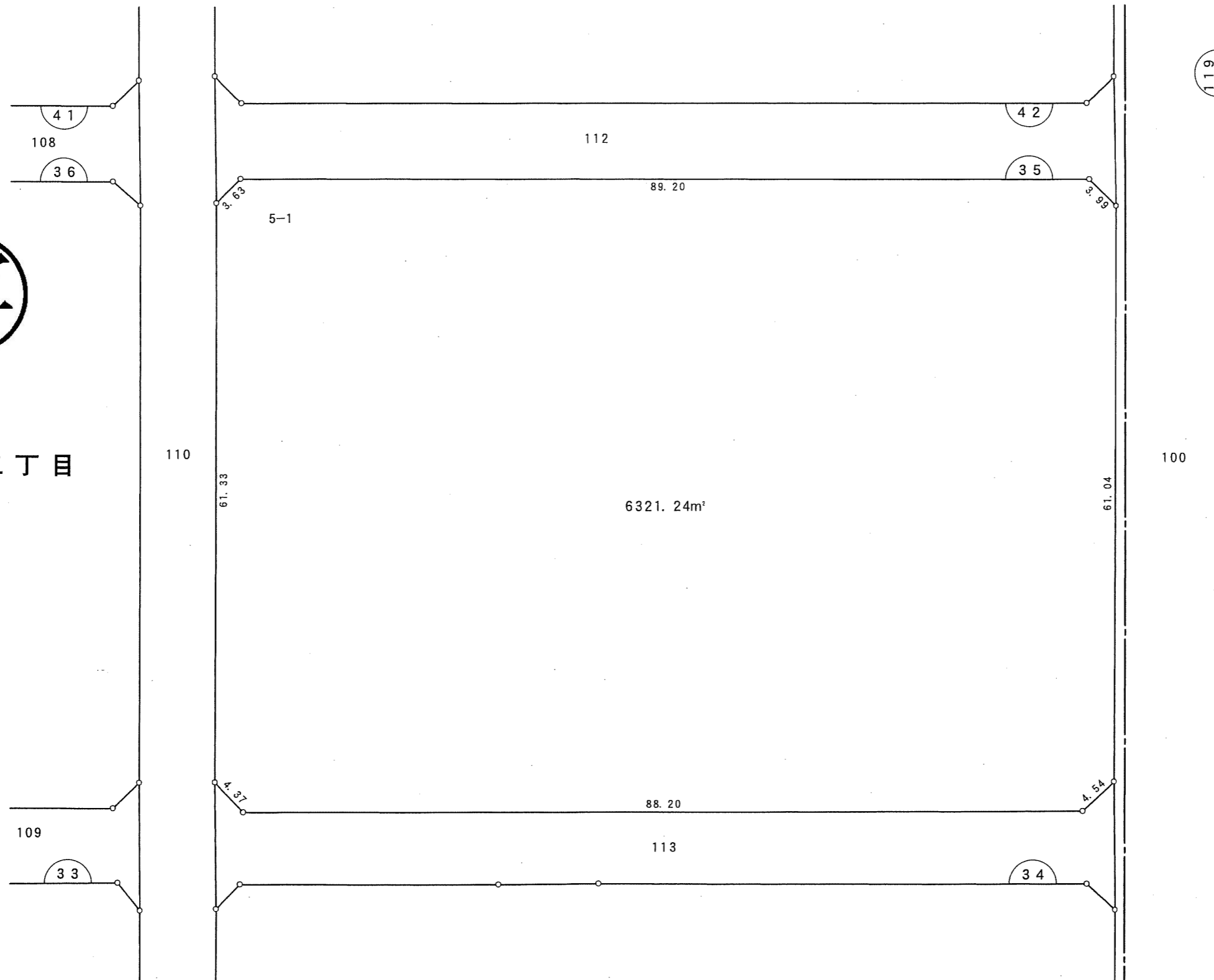


写

南町二丁目

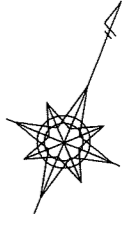
宮崎二丁目

凡例	
	換地
	街区番号
	町界
10-1	地番
20.14	辺長(m)



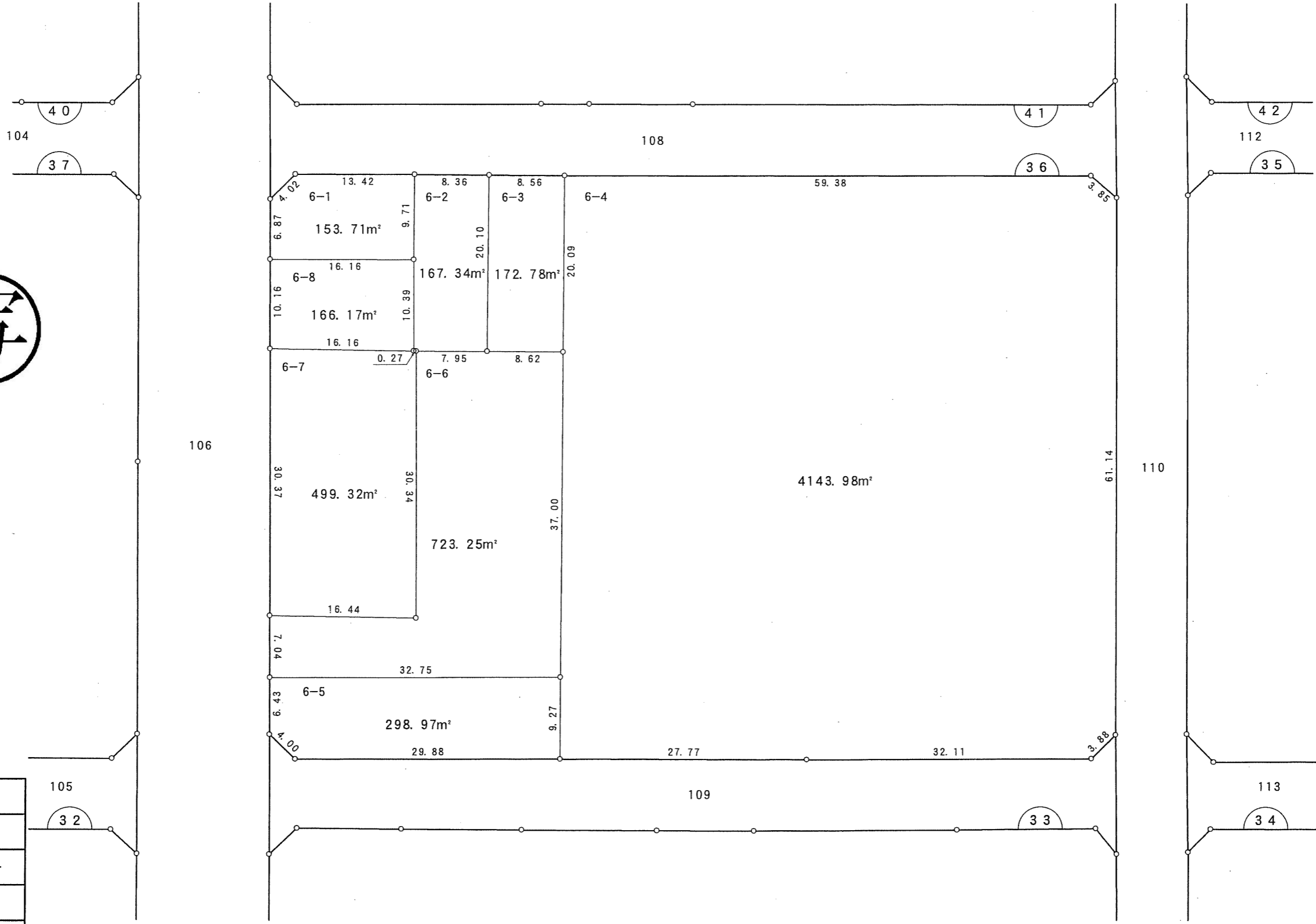
# 千葉都市計画南部土地区画整理事業（第一工区）換地図

町名 南町二丁目 街区番号 36 縮尺 1:500



写

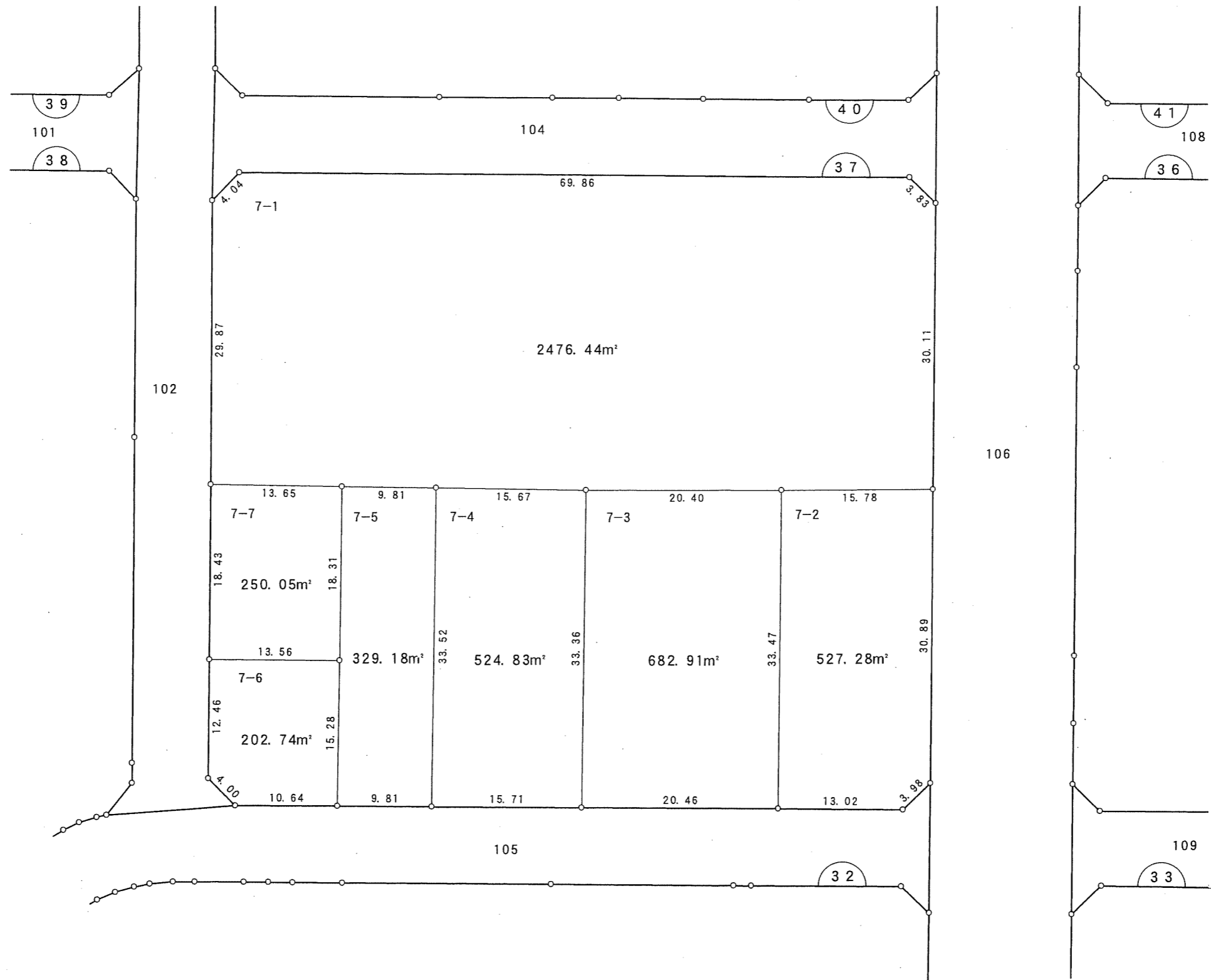
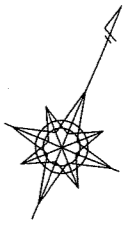
凡例	
	換地
	街区番号
	町界
10-1	地番
20.14	辺長(m)



# 千葉都市計画南部土地区画整理事業（第一工区）換地図

町名 南町二丁目 街区番号 37 縮尺 1:500

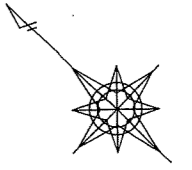
写



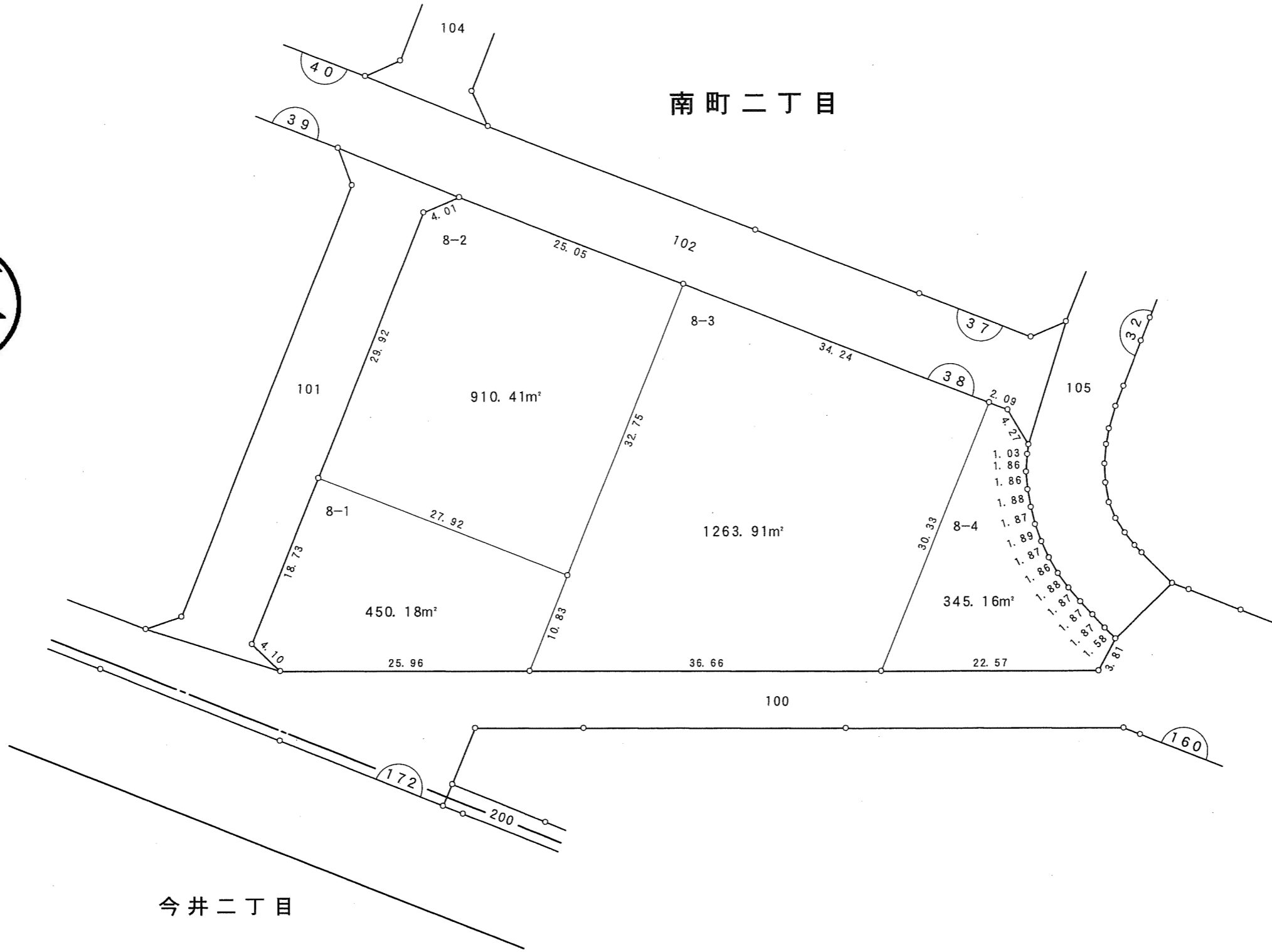
凡 例	
	換 地
	街区番号
	町 界
10-1	地 番
20.14	辺長 ( m )

# 千葉都市計画南部土地区画整理事業（第一工区）換地図

町名	南町二丁目	街区番号	38	縮尺	1:500
----	-------	------	----	----	-------



写



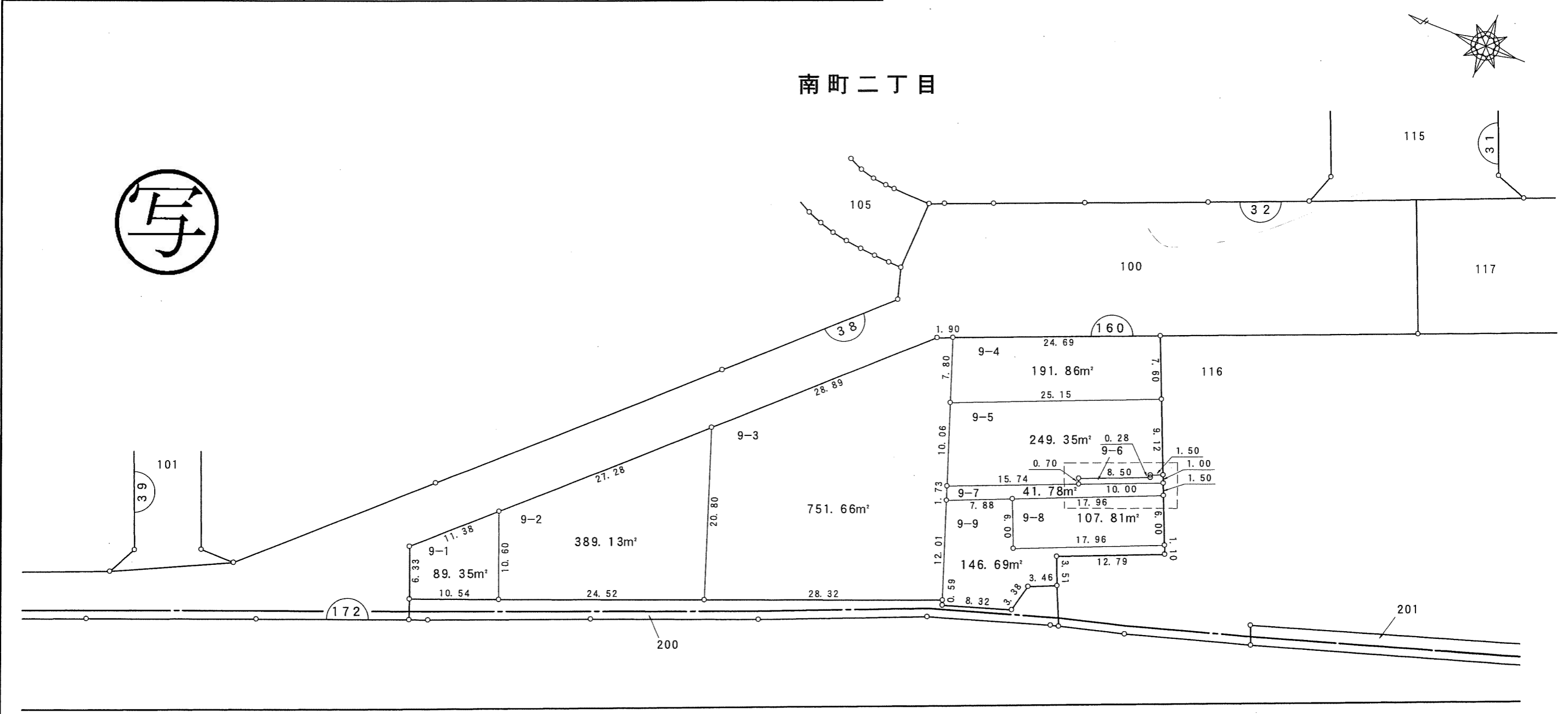
凡例	
	換地
	街区番号
	町界
10-1	地番
20.14	辺長(m)

今井二丁目




# 千葉都市計画南部土地区画整理事業（第一工区）換地図

町名	南町二丁目	街区番号	160(1/2)	縮尺	1:500
----	-------	------	----------	----	-------

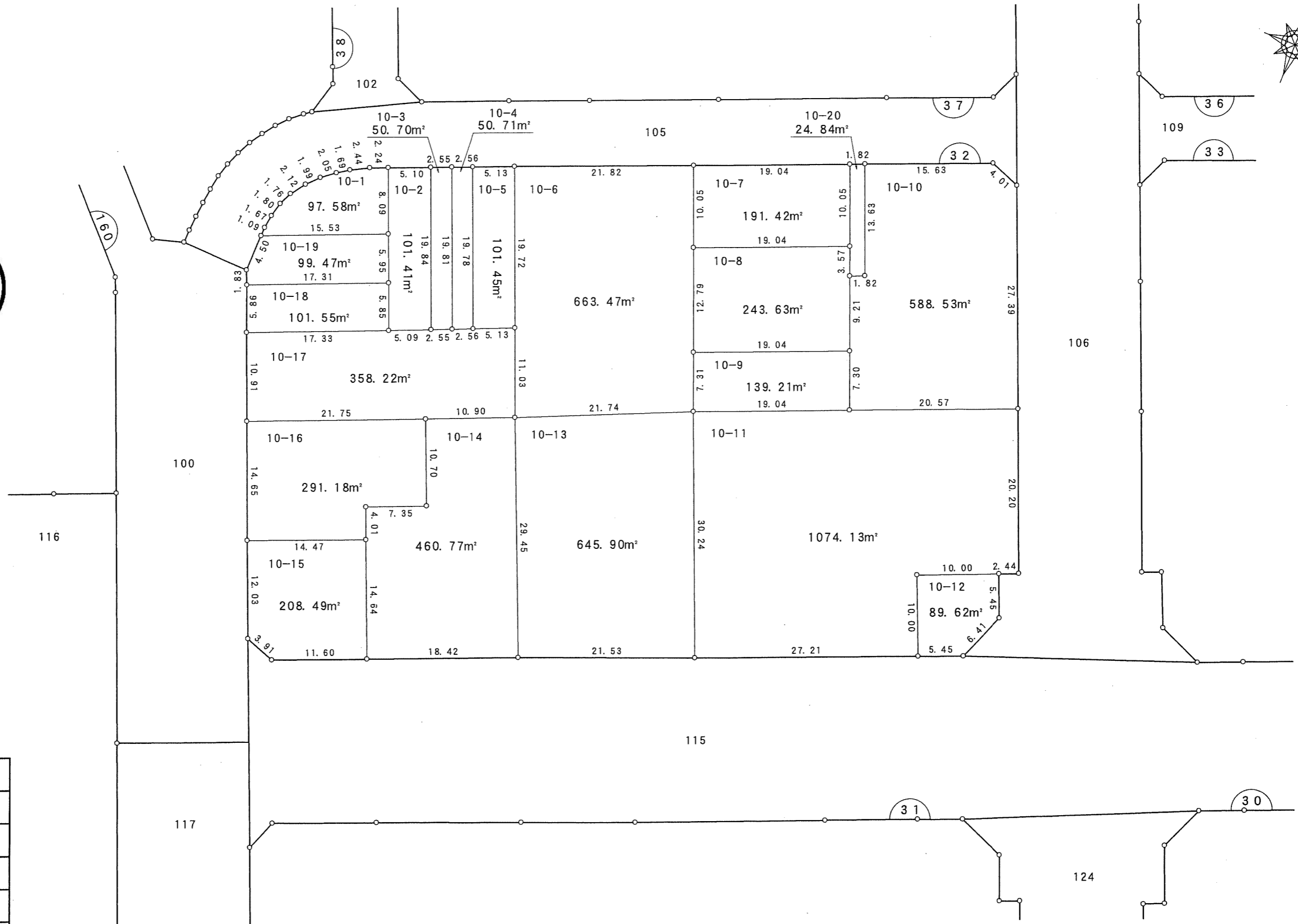
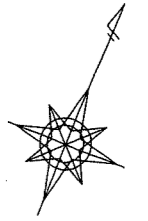



凡 例	
□	換 地
(10)	街区番号
---	町 界
10-1	地 番
20.14	辺長 (m)



# 千葉都市計画南部土地区画整理事業（第一工区）換地図

町名	南町二丁目	街区番号	32	縮尺	1:500
----	-------	------	----	----	-------

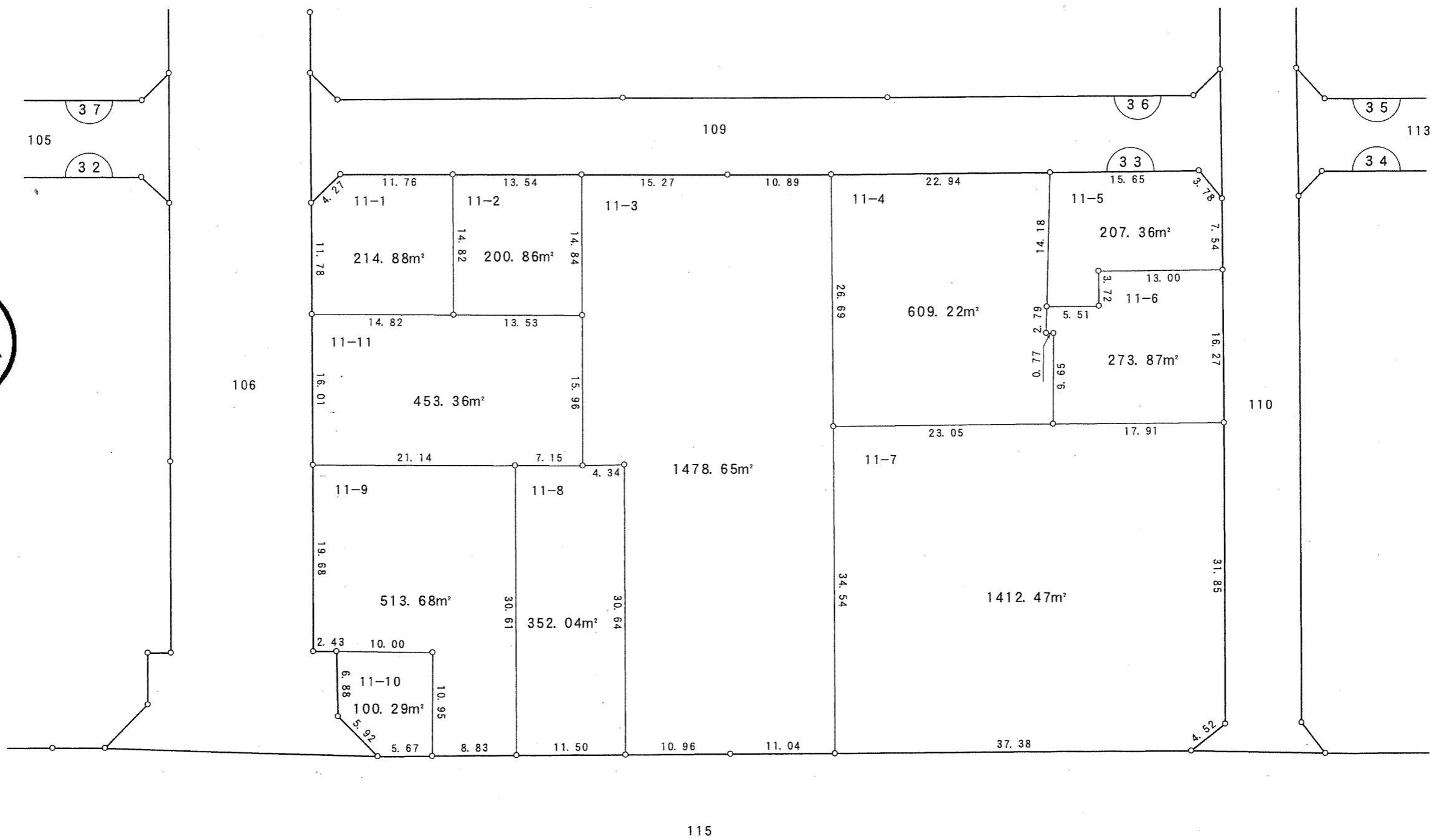
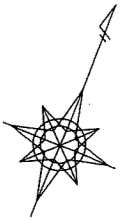


凡 例	
□	換地
10	街区番号
---	町界
10-1	地番
20.14	辺長(m)

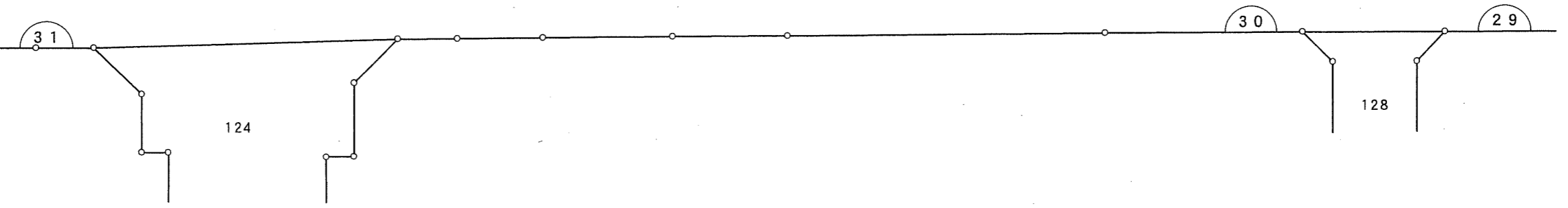
# 千葉都市計画南部土地区画整理事業（第一工区）換地図

町名 南町二丁目 街区番号 33 縮尺 1:500

写

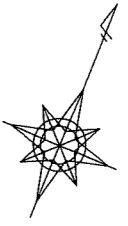


凡例	
	換地
	街区番号
	町界
10-1	地番
20.14	辺長(m)



# 千葉都市計画南部土地区画整理事業（第一工区）換地図

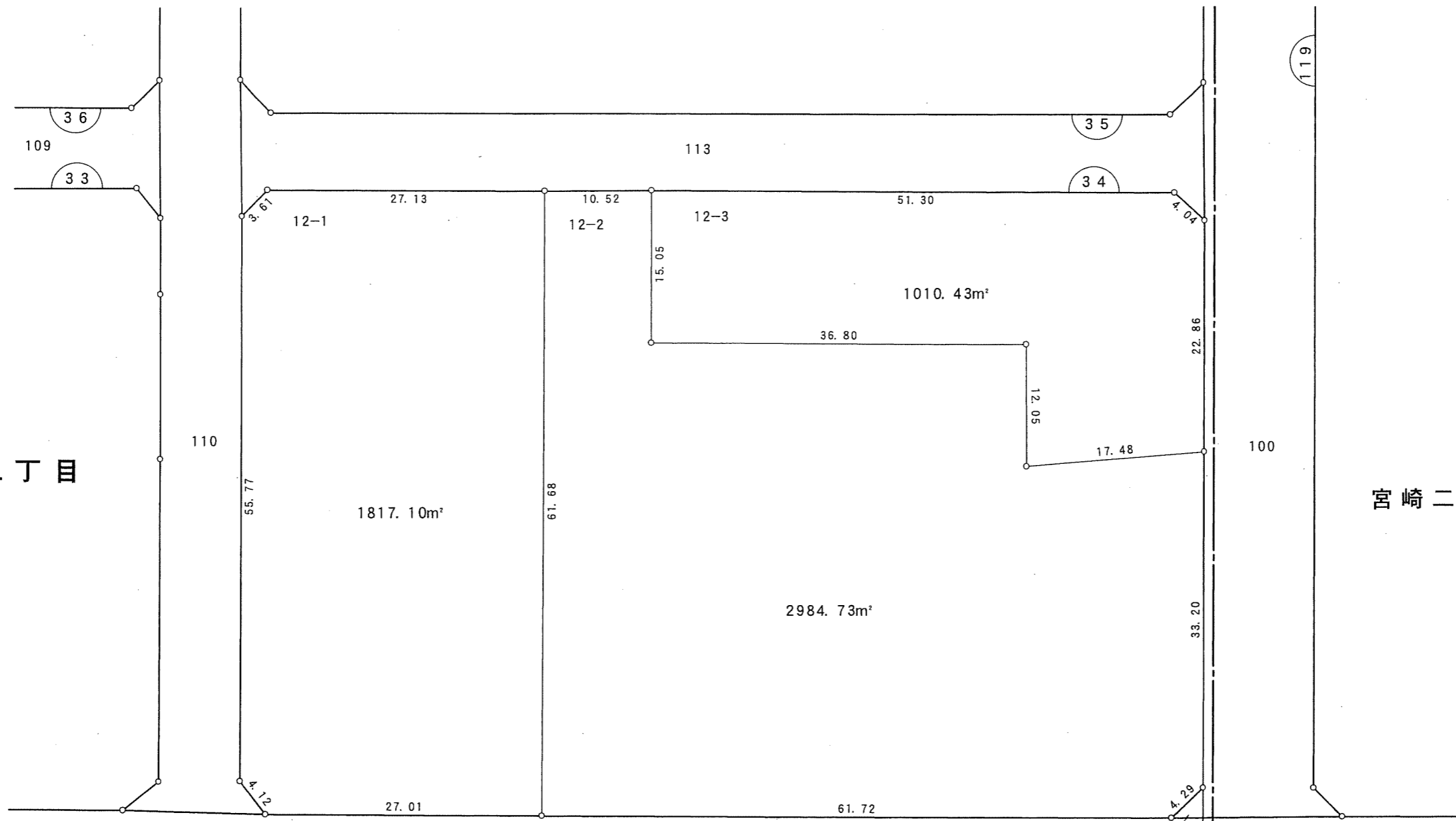
町名 南町二丁目 街区番号 34 縮尺 1:500



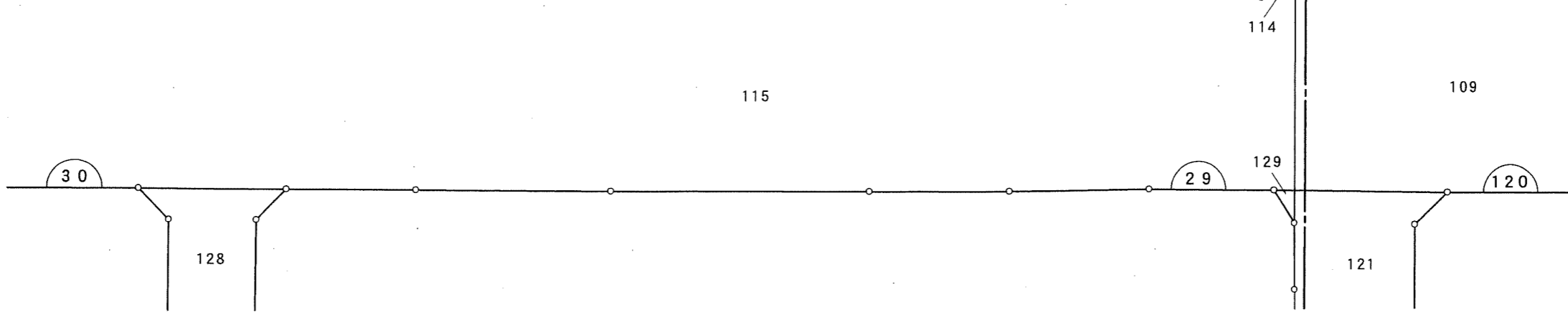
写

南町二丁目

宮崎二丁目

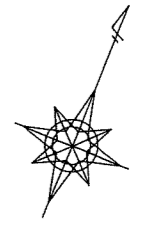


凡例	
	換地
	街区番号
	町界
10-1	地番
20.14	辺長(m)



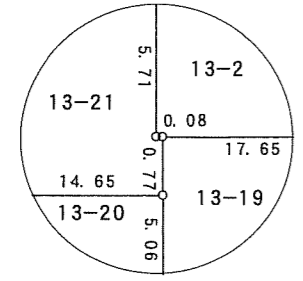
# 千葉都市計画南部土地区画整理事業（第一工区）換地図

町名	南町二丁目	街区番号	29	縮尺	1:500
----	-------	------	----	----	-------

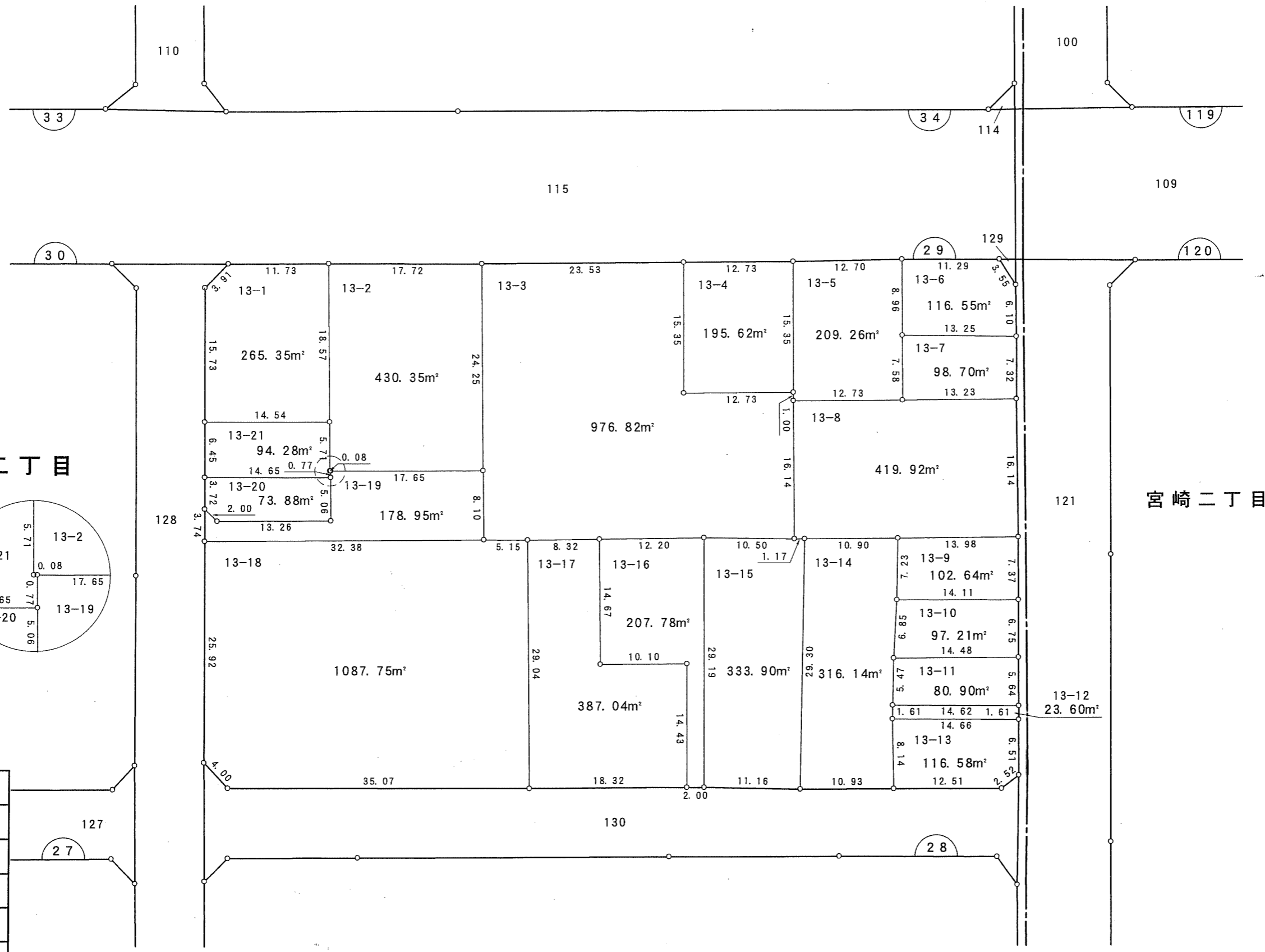


写

南町二丁目



凡例	
	換地
	街区番号
	町界
10-1	地番
20.14	辺長 (m)

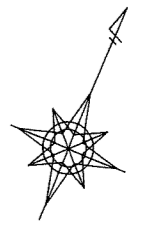
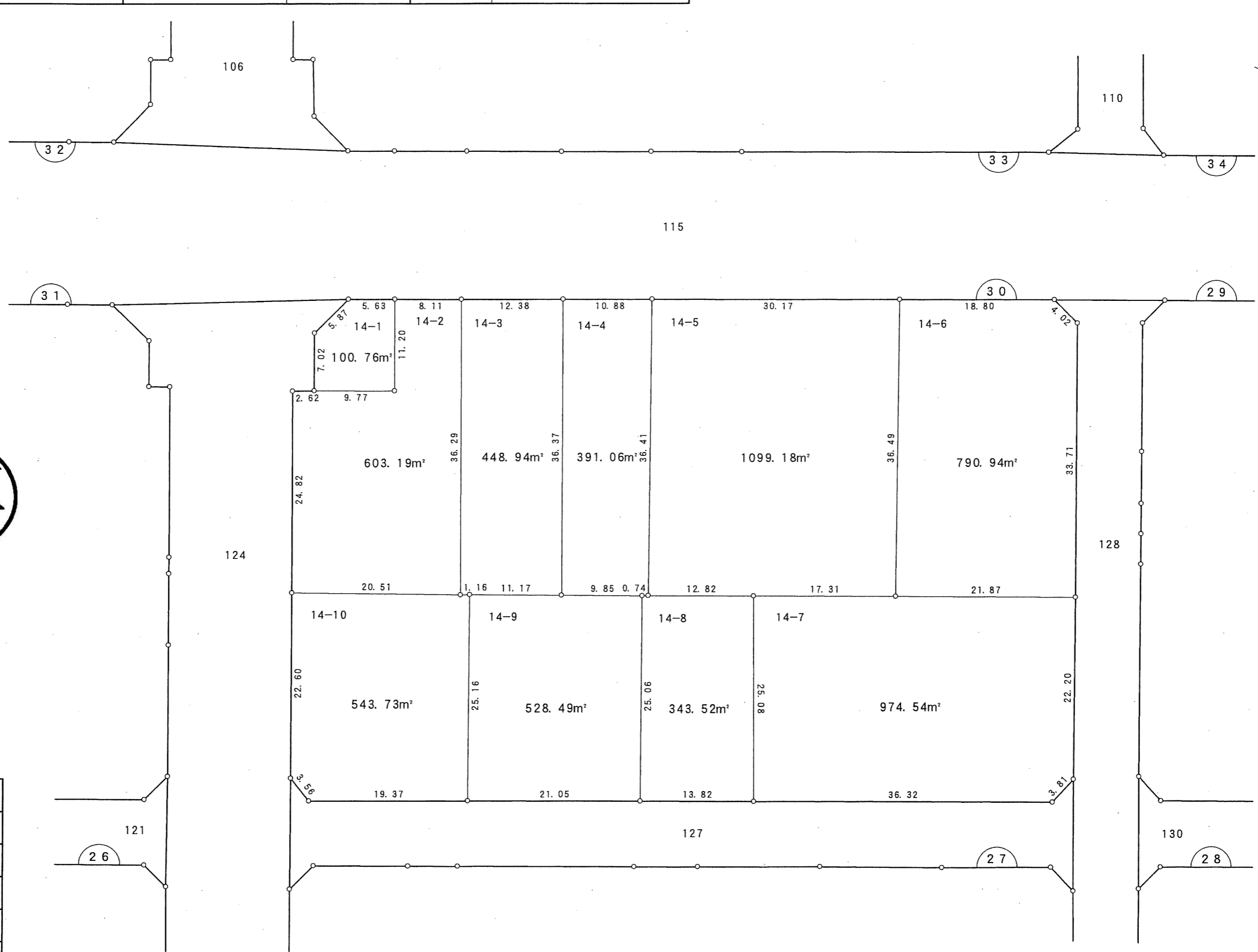


宮崎二丁目

千葉市

# 千葉都市計画南部土地区画整理事業（第一工区）換地図

町名	南町二丁目	街区番号	30	縮尺	1:500
----	-------	------	----	----	-------

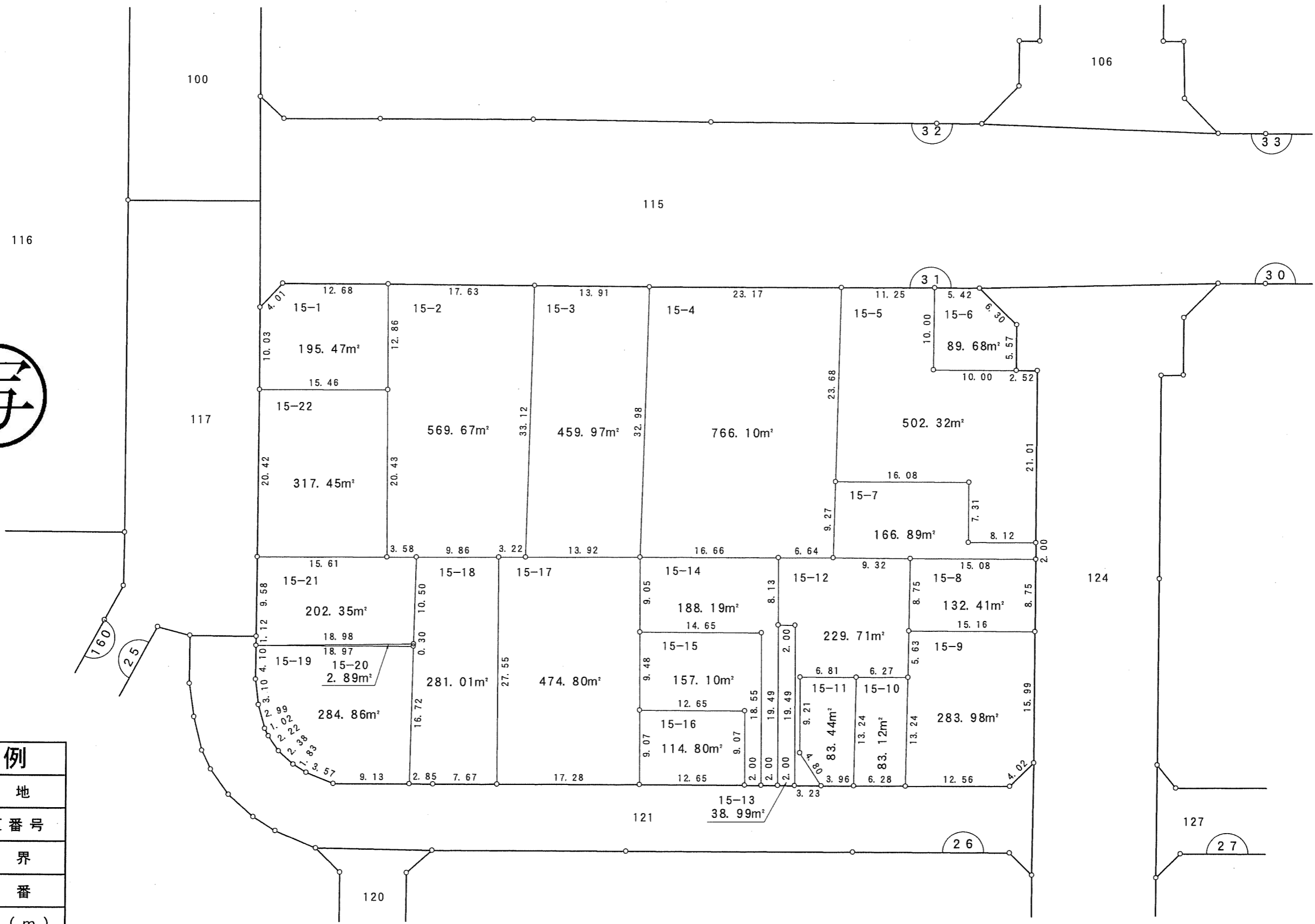

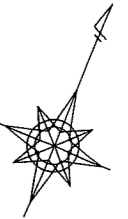


写

凡例	
	換地
	街区番号
	町界
10-1	地番
20.14	辺長(m)

# 千葉都市計画南部土地区画整理事業（第一工区）換地図

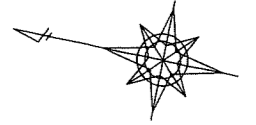
町名 南町二丁目 街区番号 31 縮尺 1:500



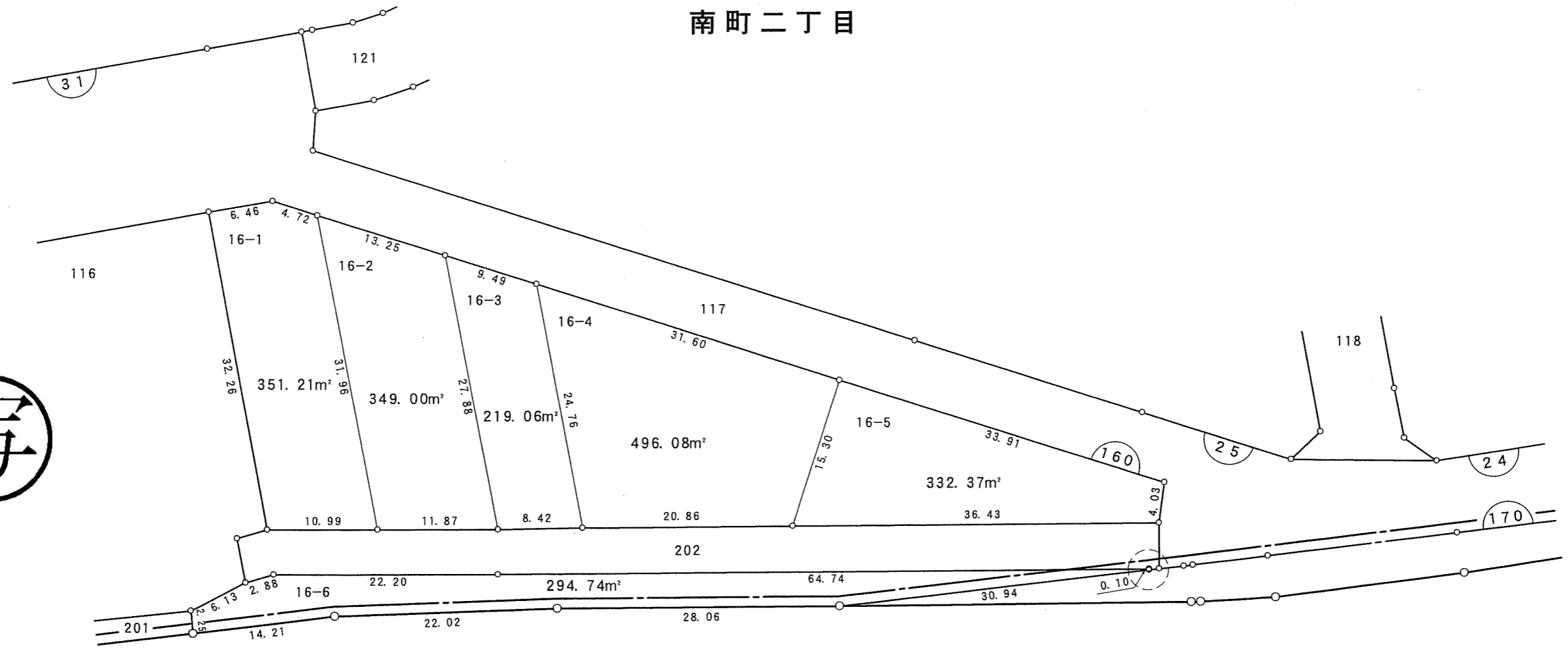

凡例	
	換地
	街区番号
	町界
10-1	地番
20.14	辺長 (m)

# 千葉都市計画南部土地区画整理事業（第一工区）換地図

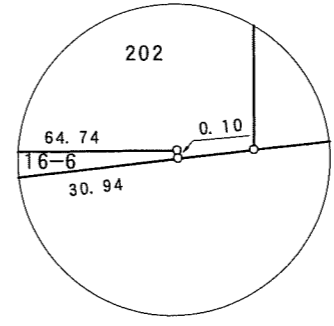
町名 南町二丁目 街区番号 160(2/2) 縮尺 1:500



南町二丁目



今井二丁目

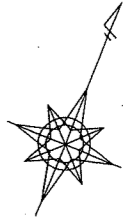


凡例	
	換地
	街区番号
	町界
10-1	地番
20.14	辺長(m)

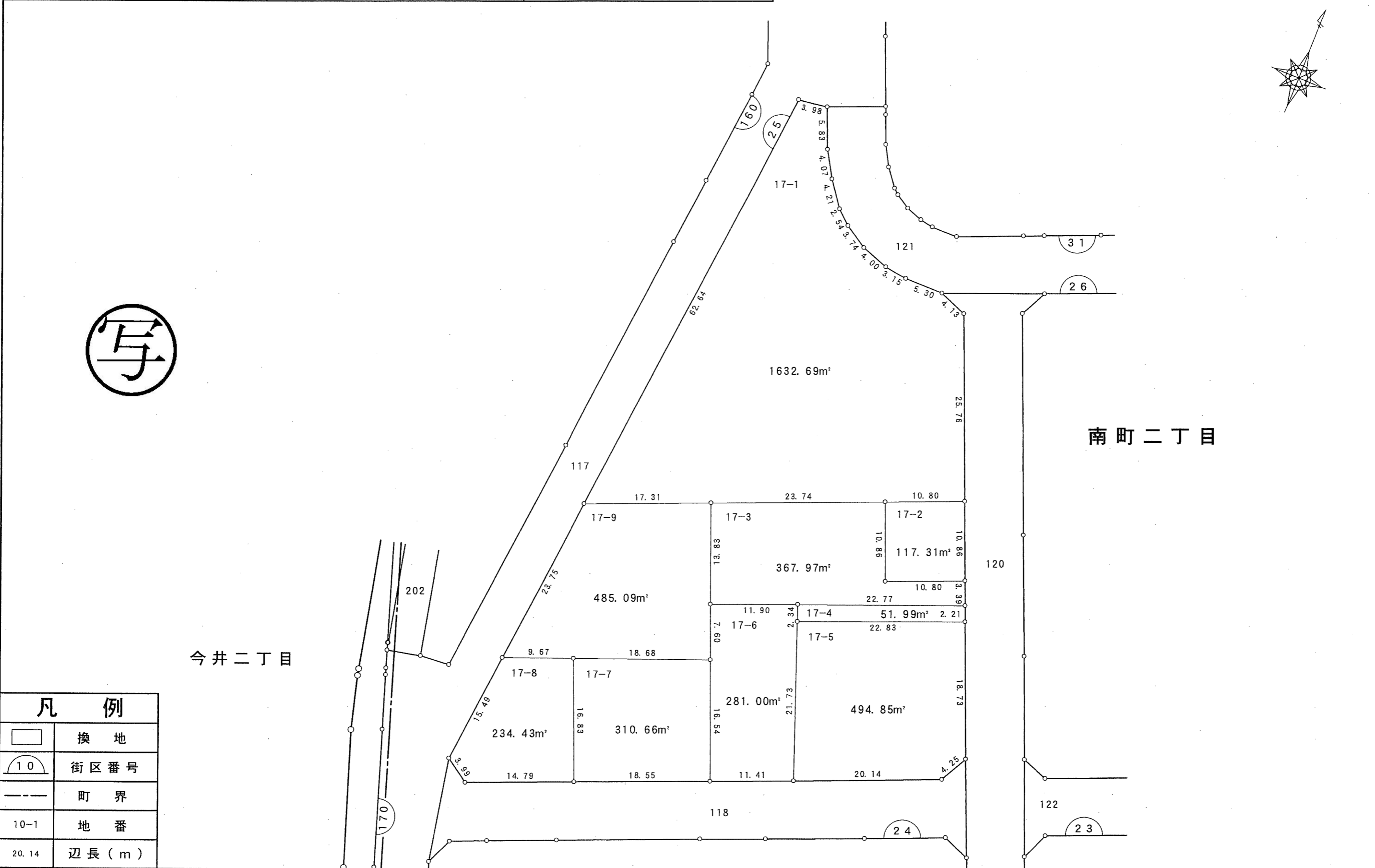


# 千葉都市計画南部土地区画整理事業（第一工区）換地図

町名	南町二丁目	街区番号	25	縮尺	1:500
----	-------	------	----	----	-------



写

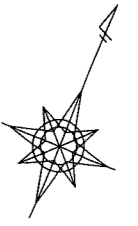


凡例	
	換地
	街区番号
	町界
10-1	地番
20.14	辺長 (m)

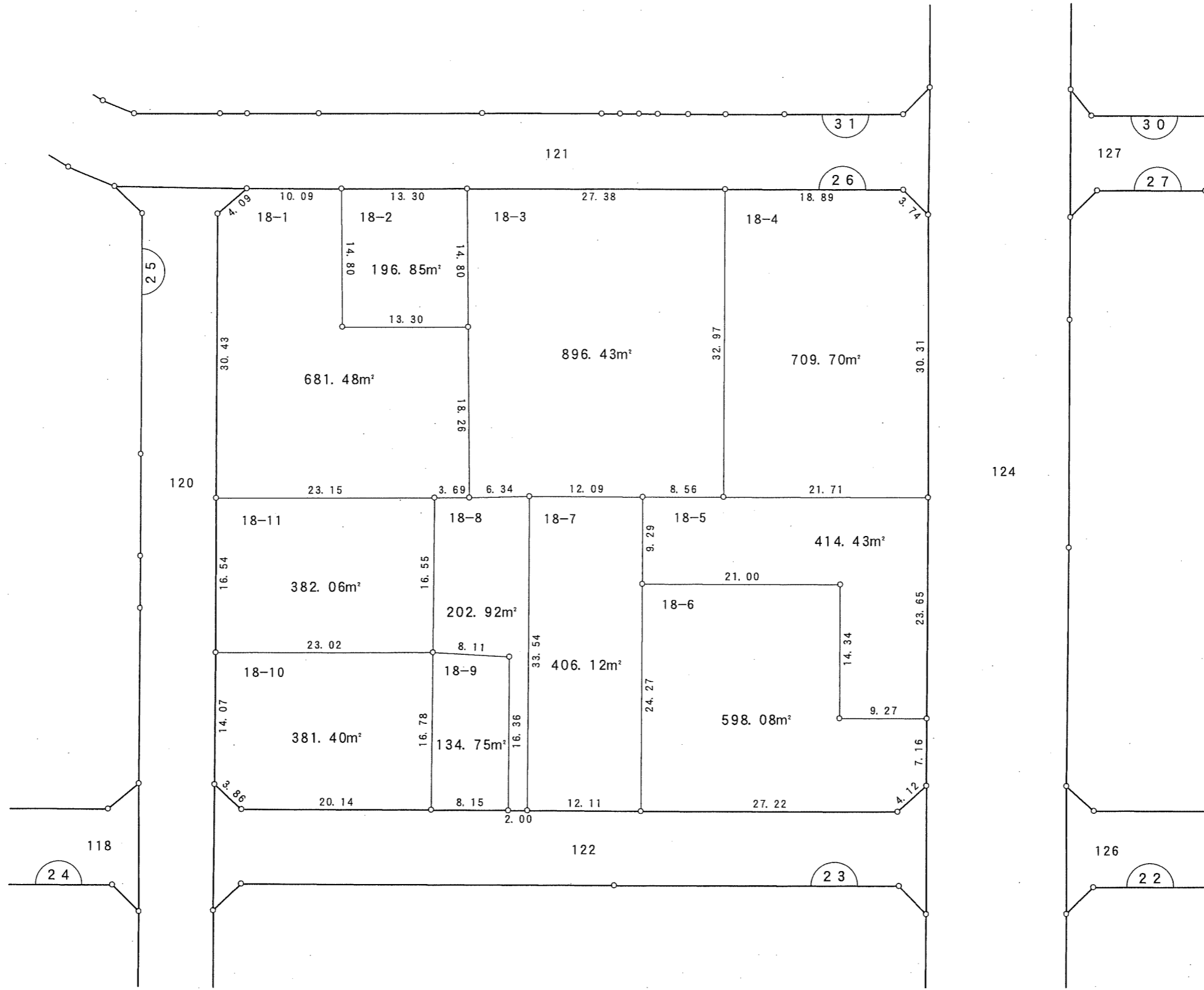
千葉市

# 千葉都市計画南部土地区画整理事業（第一工区）換地図

町名 南町二丁目 街区番号 26 縮尺 1:500



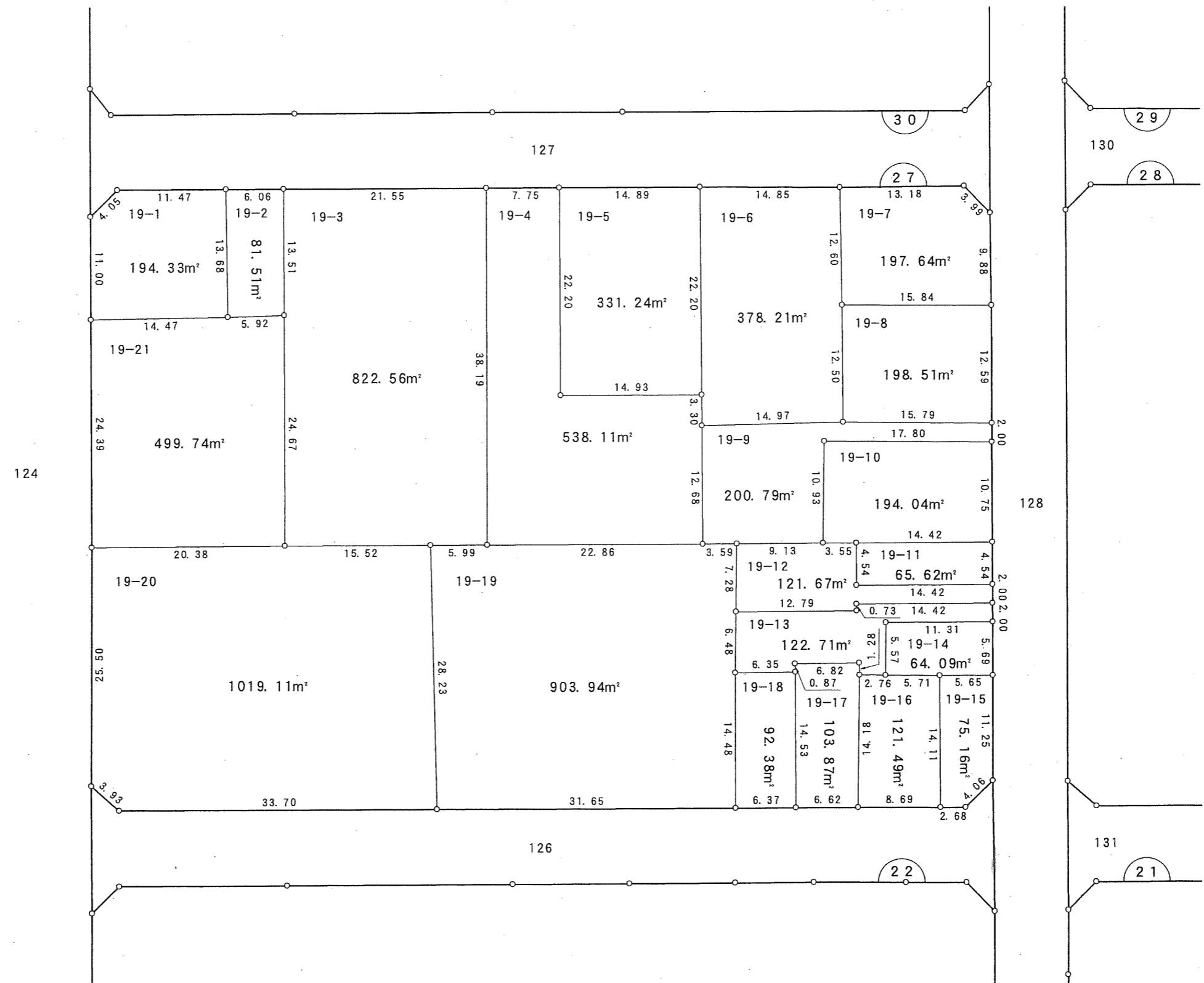

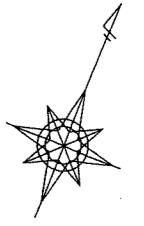
写



凡例	
	換地
	街区番号
	町界
10-1	地番
20.14	辺長(m)

# 千葉都市計画南部土地区画整理事業（第一工区）換地図

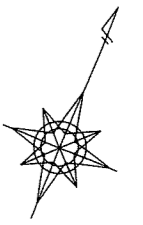
町名 南町二丁目 街区番号 27 縮尺 1:500



凡例	
	換地
	街区番号
	町界
10-1	地番
20.14	辺長(m)


# 千葉都市計画南部土地区画整理事業（第一工区）換地図

町名 南町二丁目 街区番号 28 縮尺 1:500

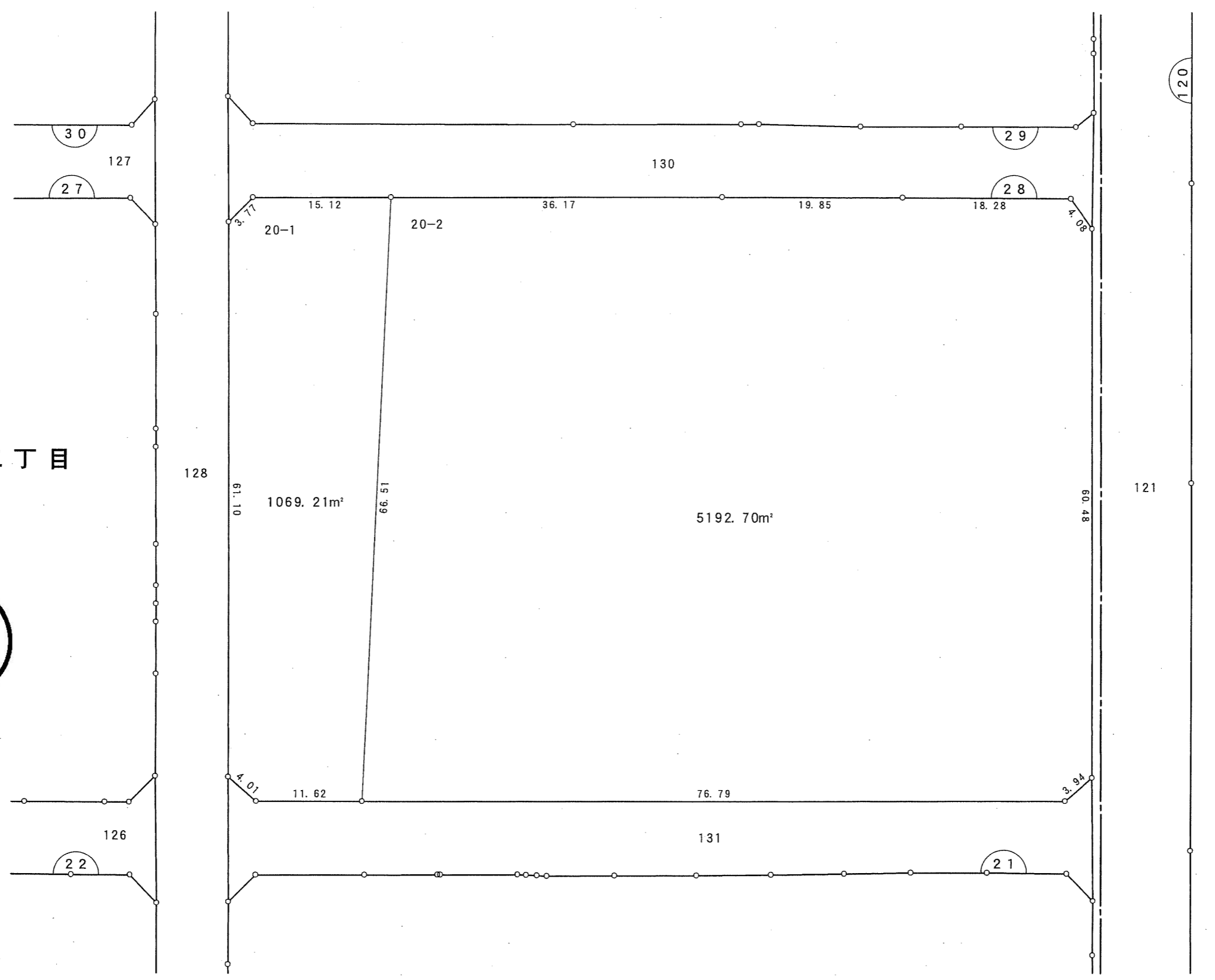


南町二丁目

宮崎二丁目


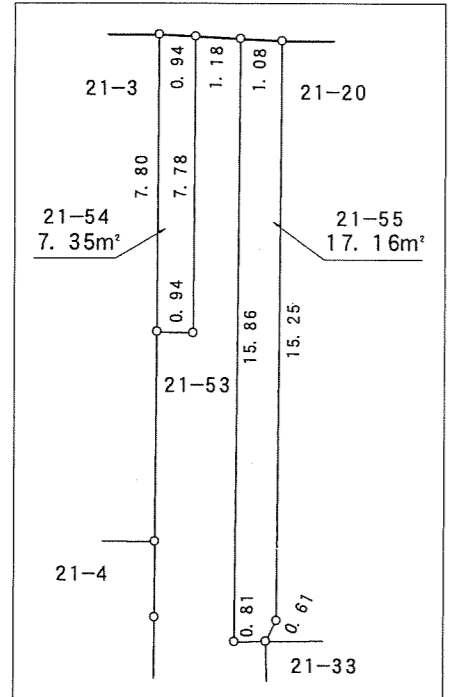
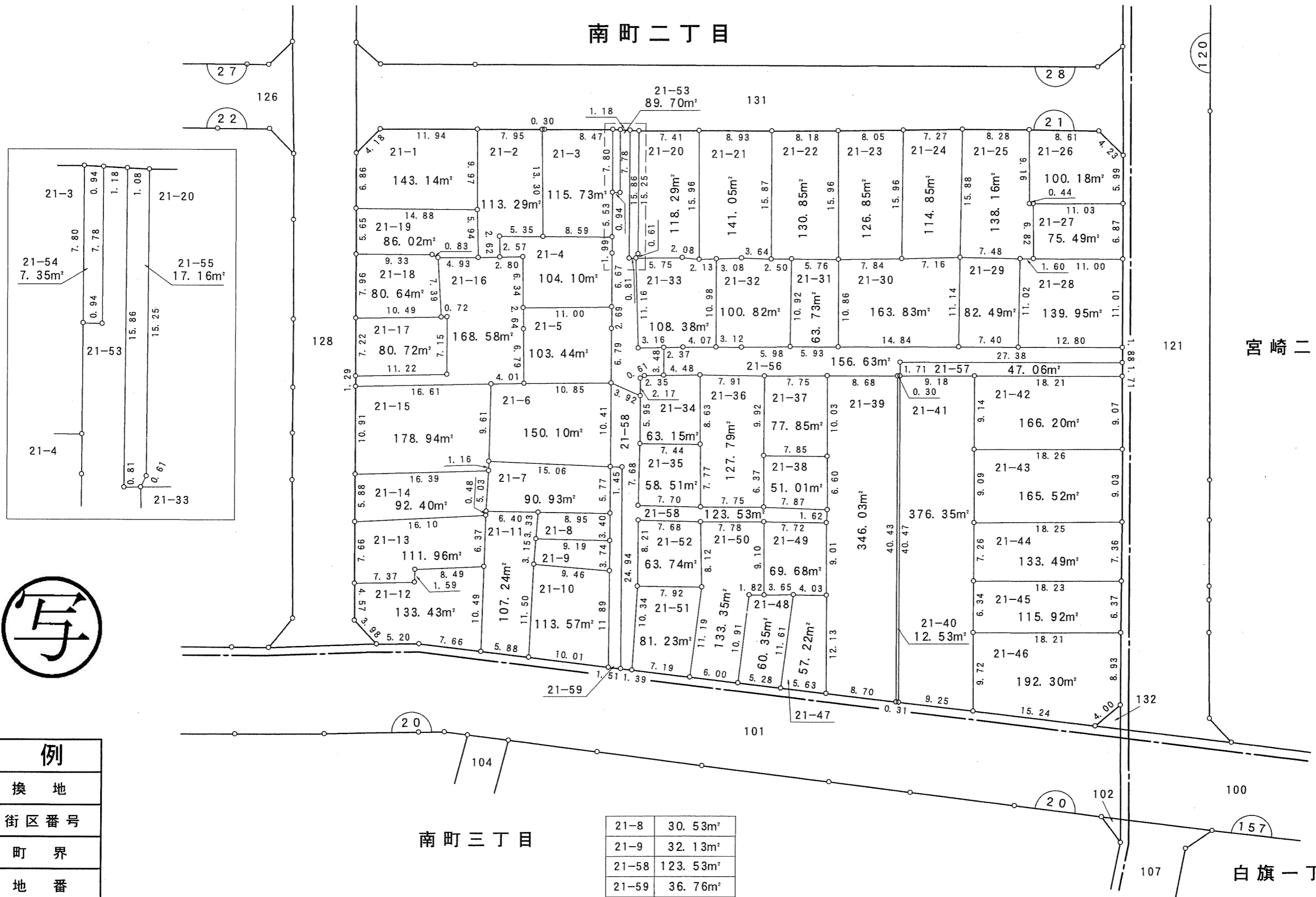
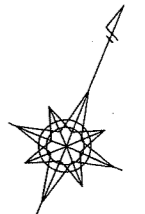


凡例	
	換地
	街区番号
	町界
10-1	地番
20.14	辺長(m)



# 千葉都市計画南部土地区画整理事業（第一工区）換地図

町名 南町二丁目 街区番号 21 縮尺 1:500



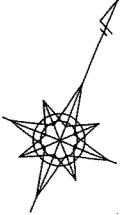
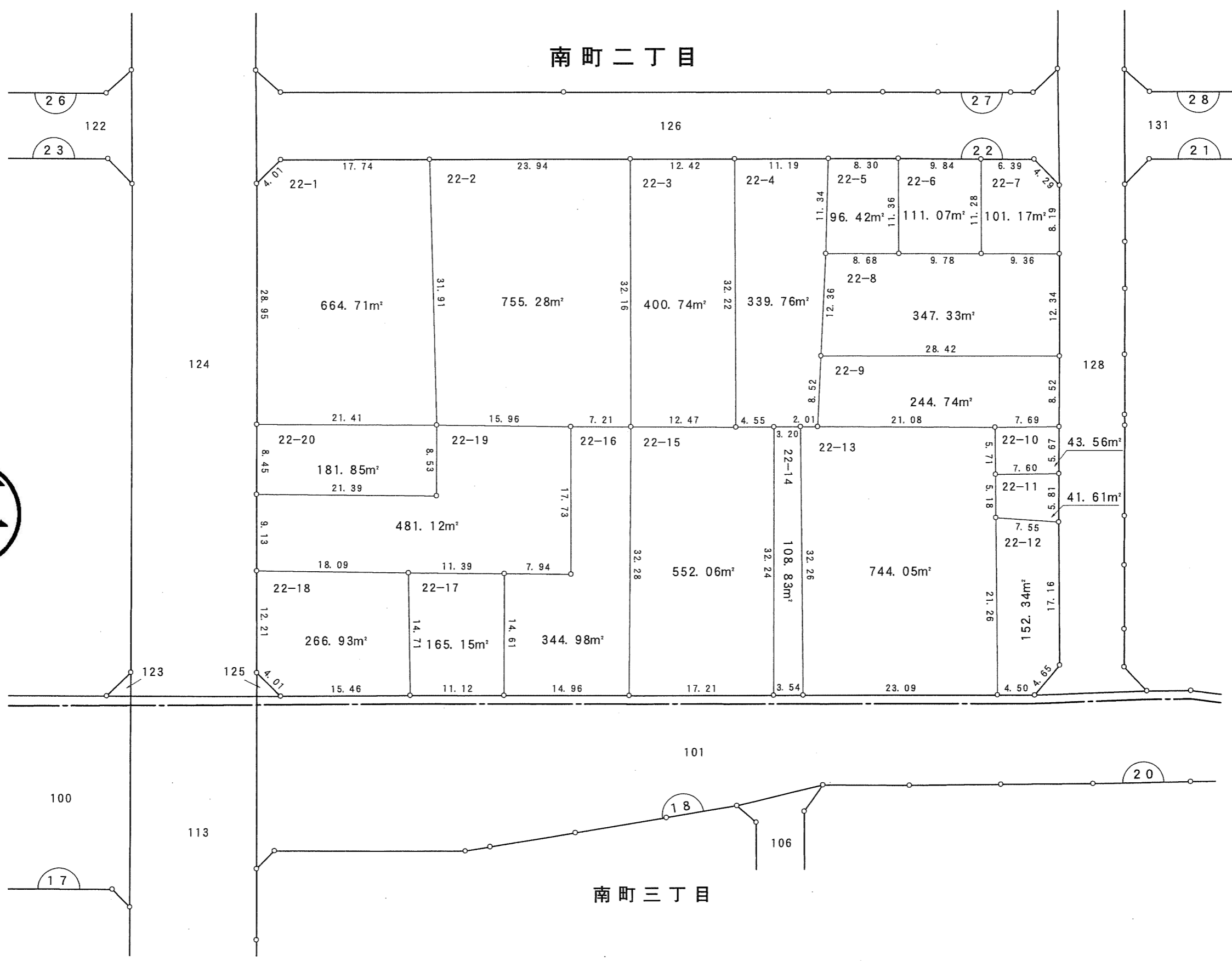

凡 例	
	換地
	街区番号
	町界
10-1	地番
20.14	辺長 (m)

21-8	30.53m <sup>2</sup>
21-9	32.13m <sup>2</sup>
21-58	123.53m <sup>2</sup>
21-59	36.76m <sup>2</sup>

千葉市

# 千葉都市計画南部土地区画整理事業（第一工区）換地図

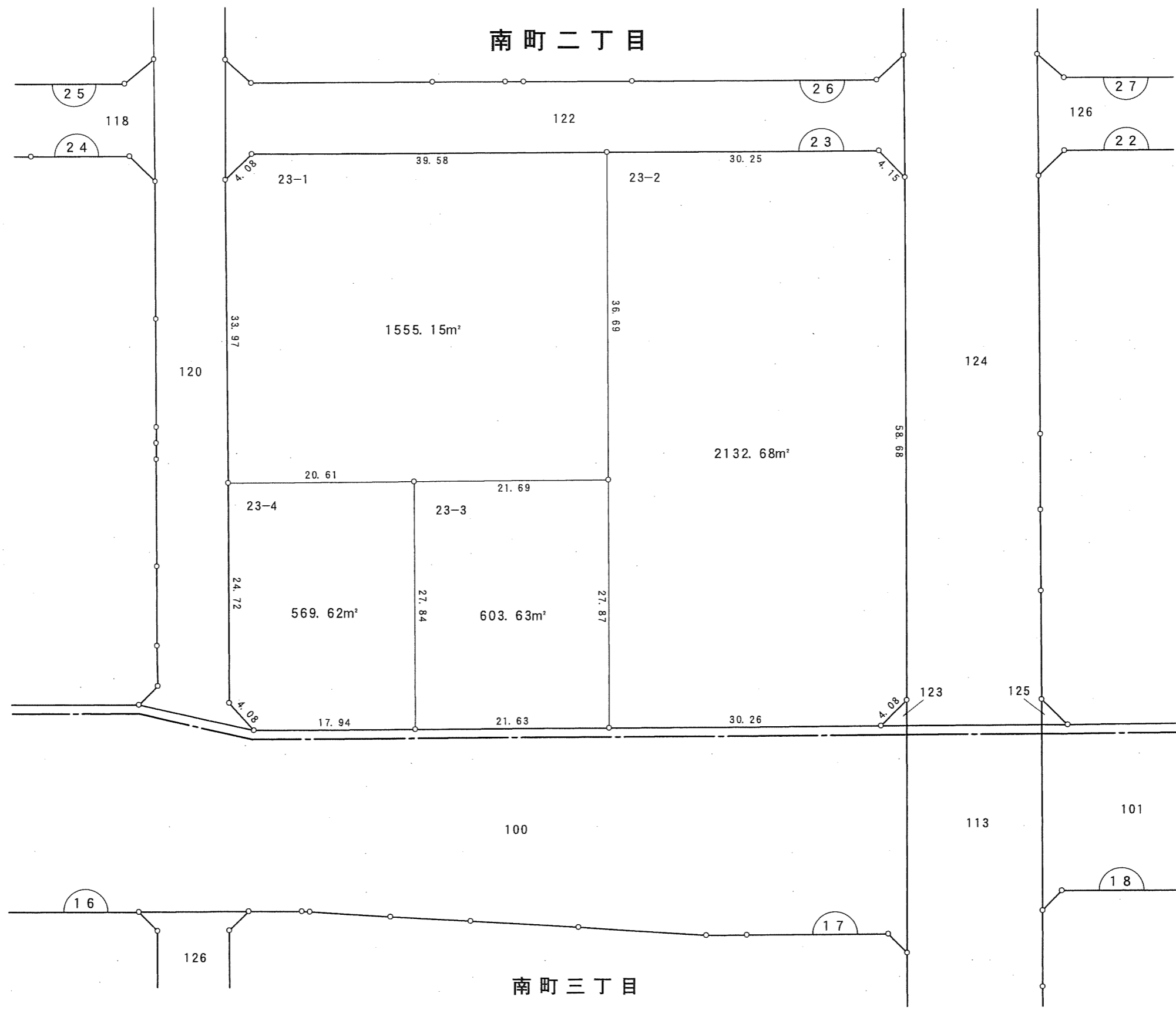
町名 南町二丁目 街区番号 22 縮尺 1:500



凡例	
	換地
	街区番号
	町界
10-1	地番
20.14	辺長(m)

# 千葉都市計画南部土地区画整理事業（第一工区）換地図

町名	南町二丁目	街区番号	23	縮尺	1:500
----	-------	------	----	----	-------

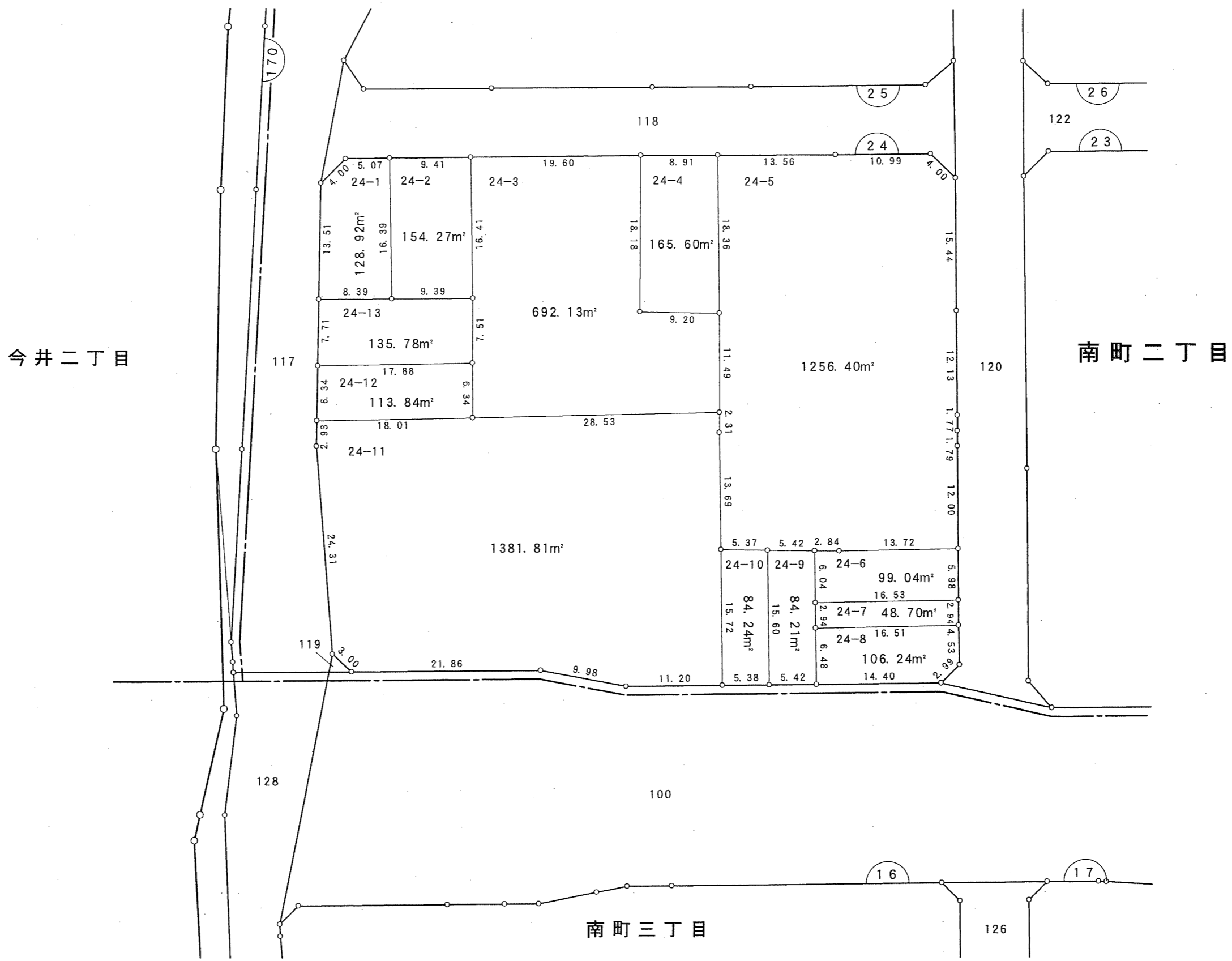
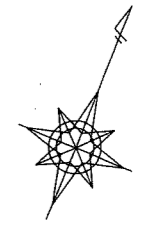


写

凡例	
	換地
	街区番号
	町界
10-1	地番
20.14	辺長(m)

# 千葉都市計画南部土地区画整理事業（第一工区）換地図

町名	南町二丁目	街区番号	24	縮尺	1:500
----	-------	------	----	----	-------



写

凡例	
□	換地
(10)	街区番号
---	町界
10-1	地番
20.14	辺長(m)

千葉市