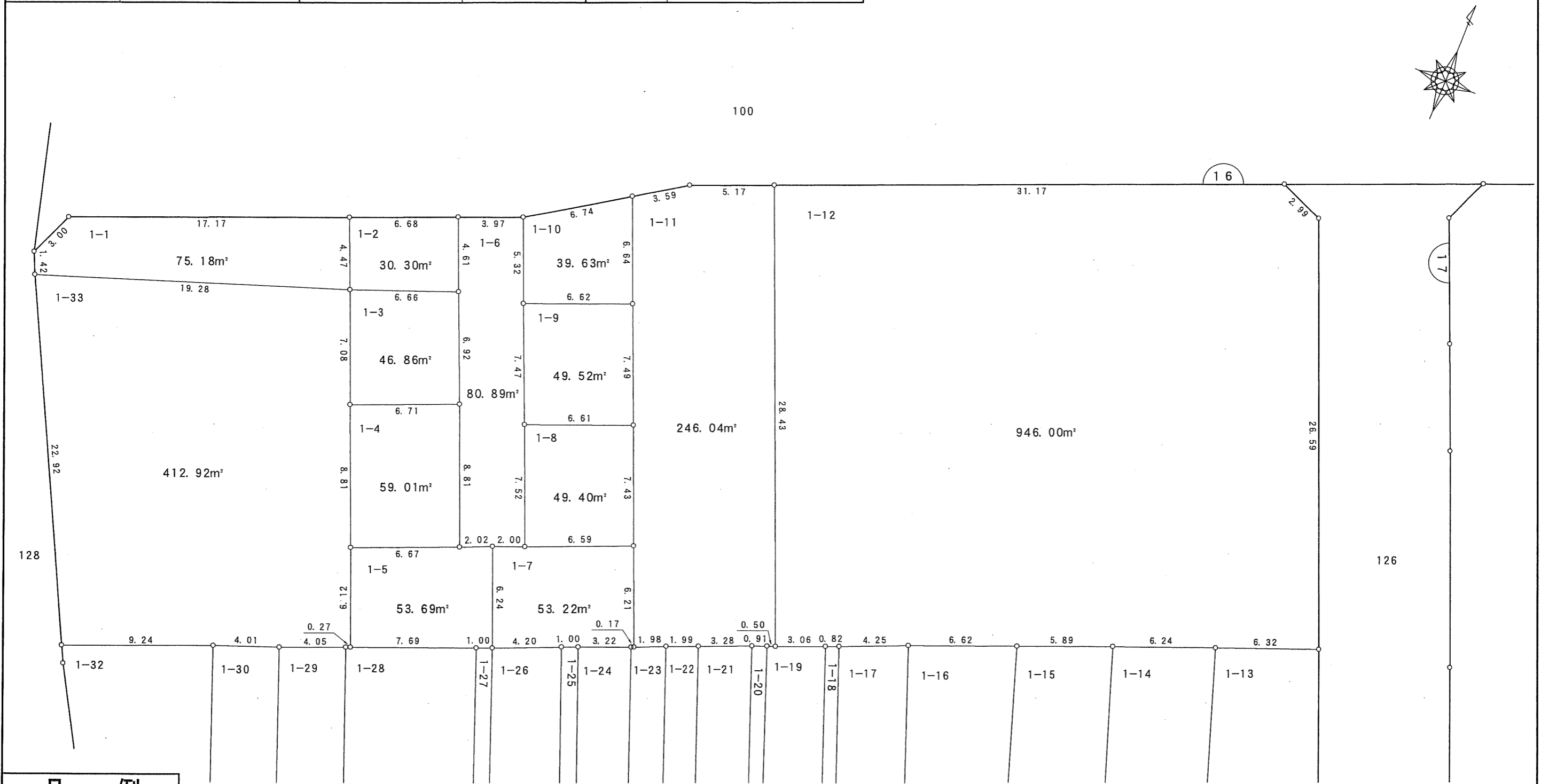
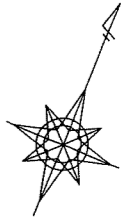



# 千葉都市計画南部土地区画整理事業（第一工区）換地図

町名	南町三丁目	街区番号	16 (1/3)	縮尺	1:250
----	-------	------	----------	----	-------



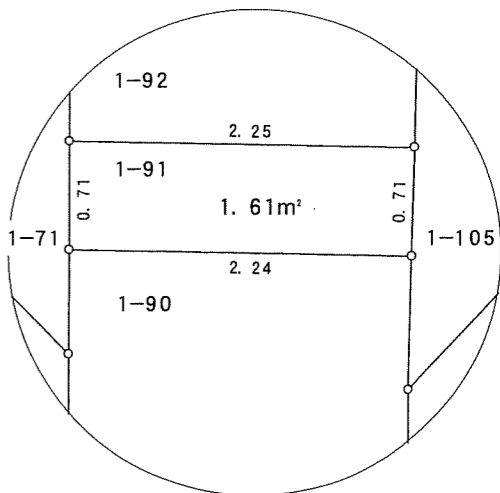
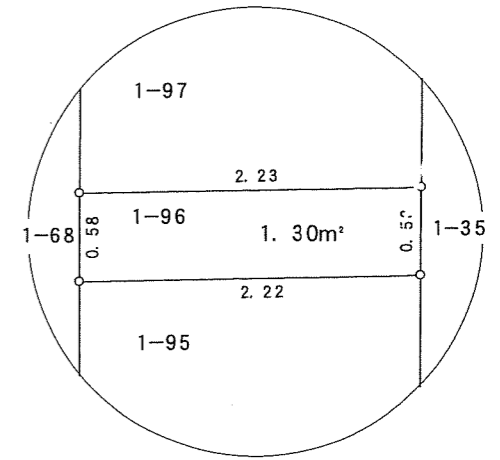

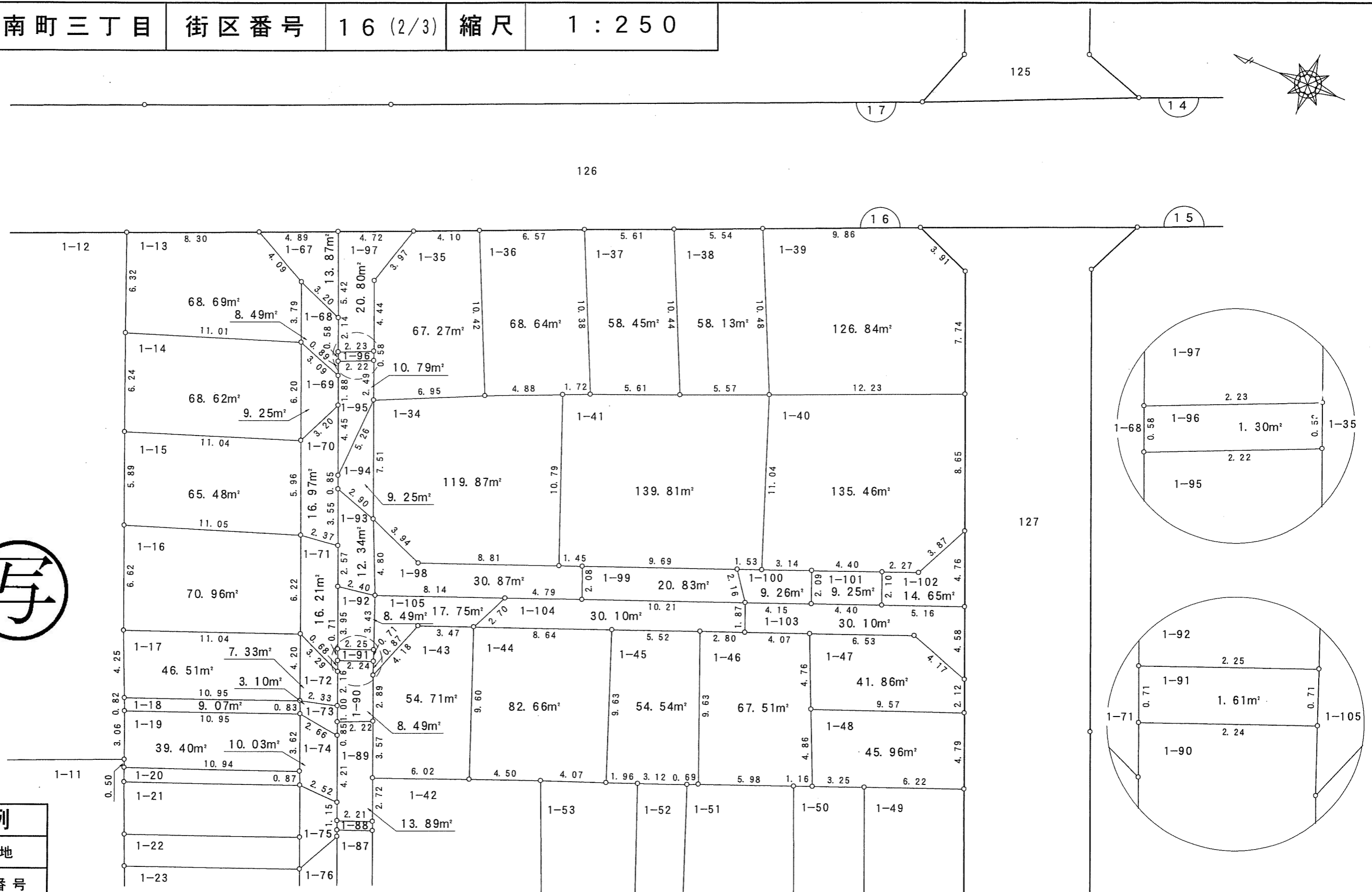
凡例	
	換地
	街区番号
	町界
10-1	地番
20.14	辺長 (m)



千葉市

# 千葉都市計画南部土地区画整理事業（第一工区）換地図

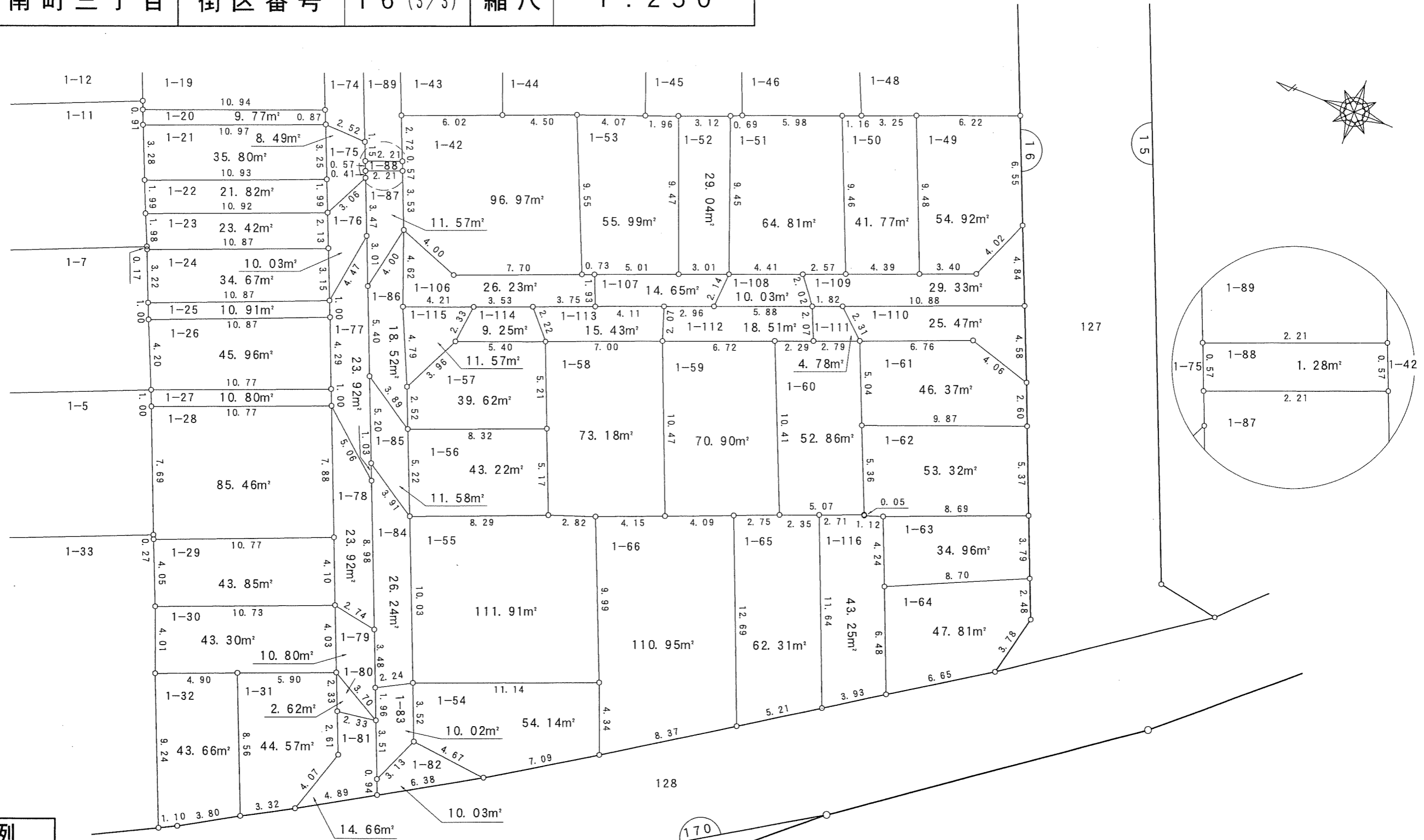
町名 南町三丁目 街区番号 16 (2/3) 縮尺 1:250



凡例	
	換地
	街区番号
	町界
10-1	地番
20.14	辺長 (m)

# 千葉都市計画南部土地区画整理事業（第一工区）換地図

町名 南町三丁目 街区番号 16 (3/3) 縮尺 1:250



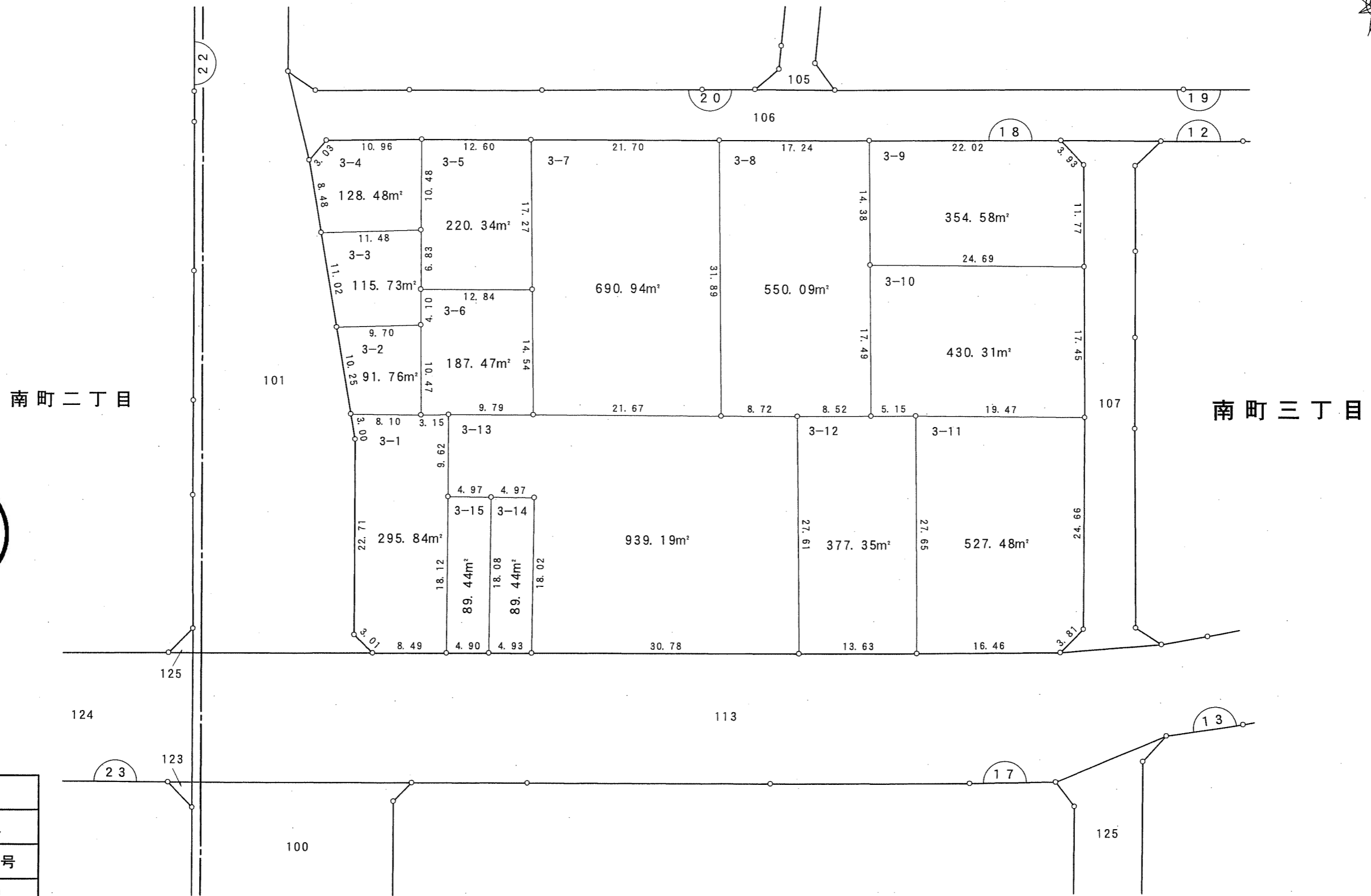
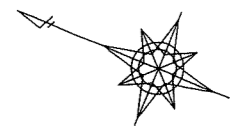
凡例	
	換地
	街区番号
	町界
10-1	地番
20.14	辺長 (m)

写



# 千葉都市計画南部土地区画整理事業（第一工区）換地図

町名	南町三丁目	街区番号	18	縮尺	1:500
----	-------	------	----	----	-------


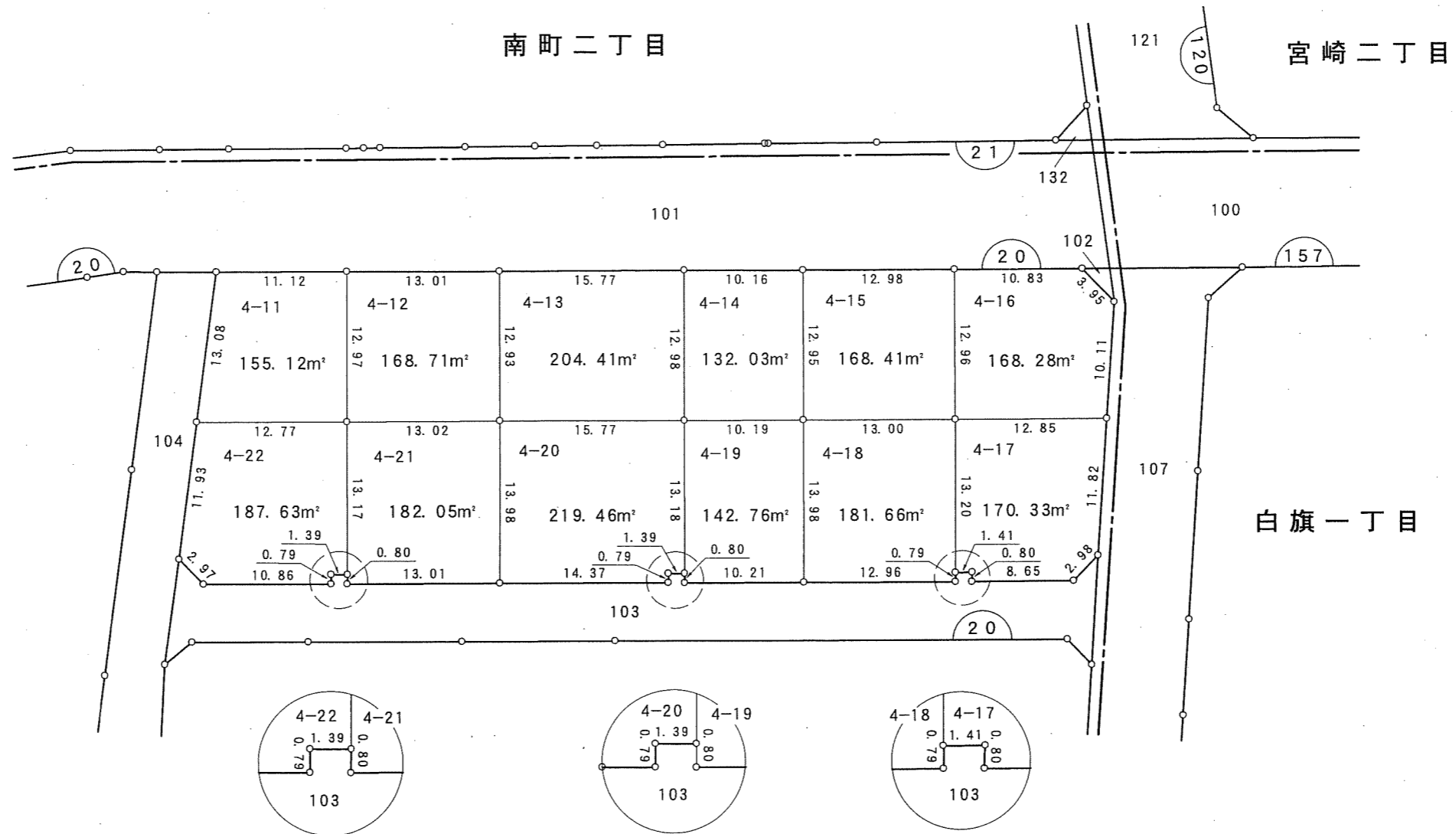
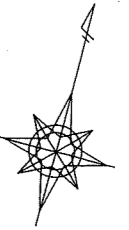


凡例	
	換地
	街区番号
	町界
10-1	地番
20.14	辺長 (m)



# 千葉都市計画南部土地区画整理事業（第一工区）換地図

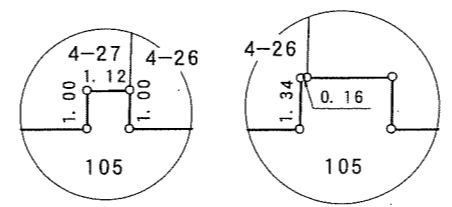

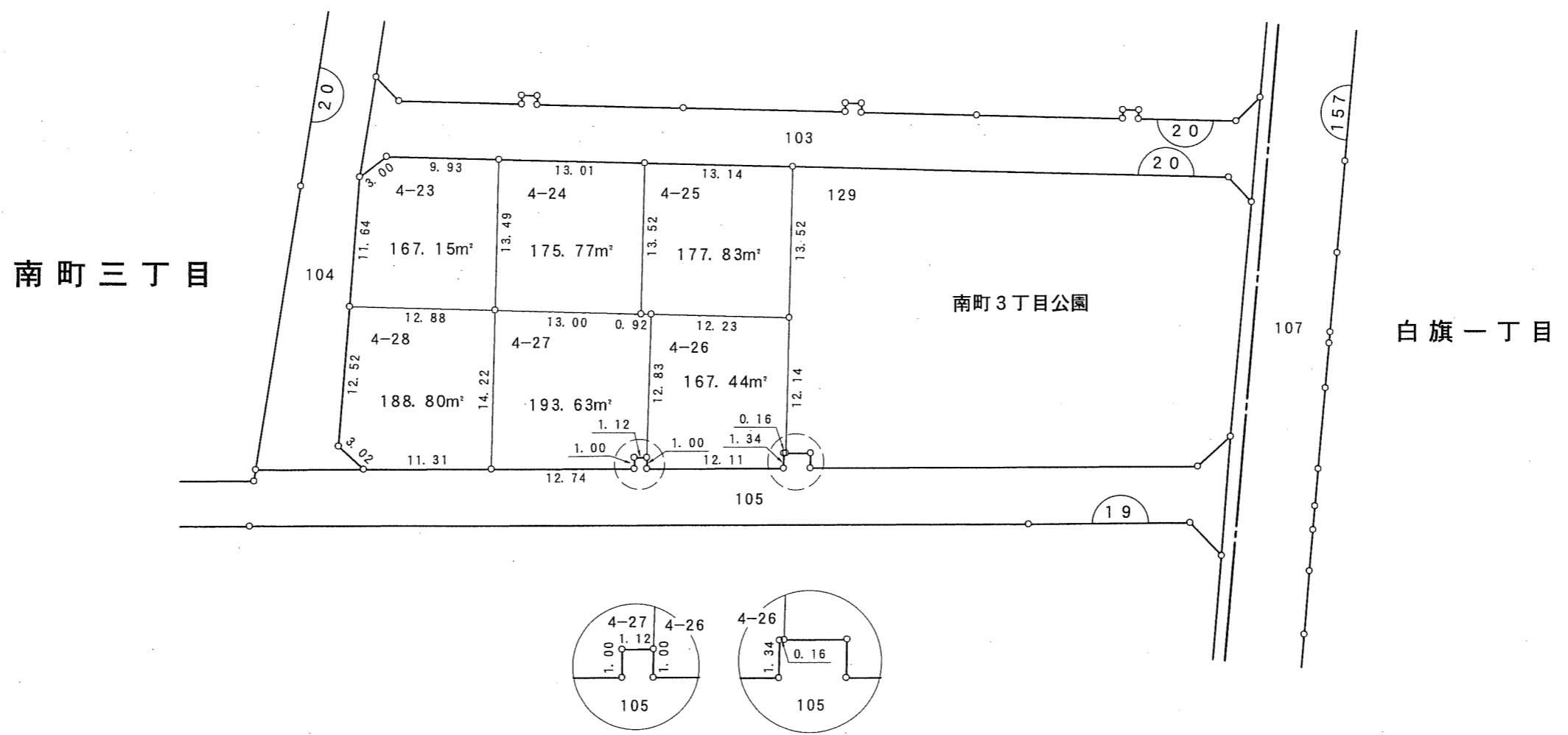
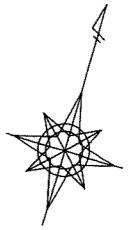
町名	南町三丁目	街区番号	20 (2/3)	縮尺	1:500
----	-------	------	----------	----	-------



凡 例	
□	換地
10	街区番号
---	町界
10-1	地番
20.14	辺長 (m)

# 千葉都市計画南部土地区画整理事業（第一工区）換地図

町名	南町三丁目	街区番号	20 (3/3)	縮尺	1:500
----	-------	------	----------	----	-------

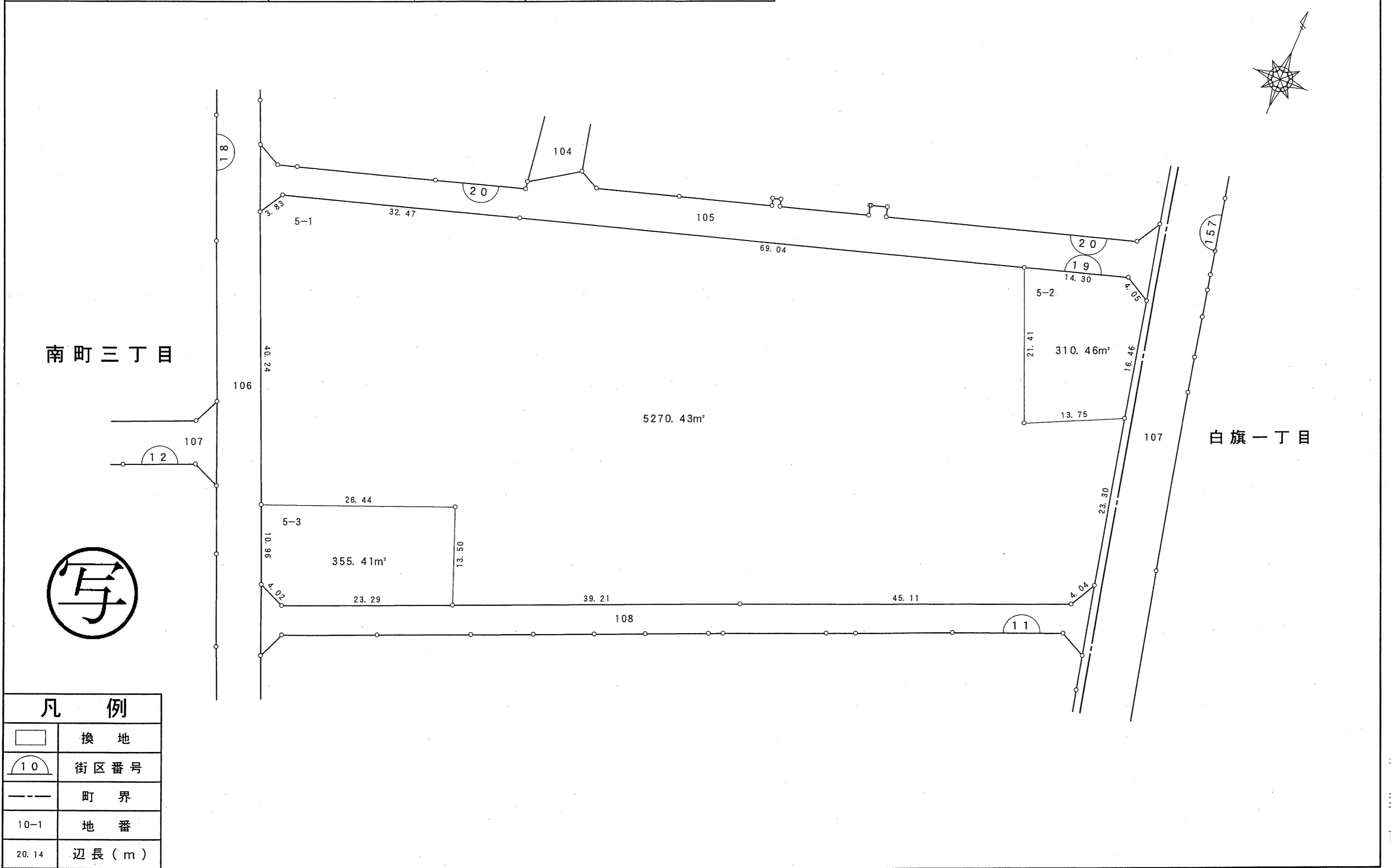
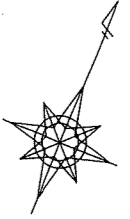


凡例	
	換地
	街区番号
	町界
10-1	地番
20.14	辺長 (m)




# 千葉都市計画南部土地区画整理事業（第一工区）換地図

町名	南町三丁目	街区番号	19	縮尺	1:500
----	-------	------	----	----	-------



南町三丁目

白旗一丁目



凡例	
	換地
	街区番号
	町界
	地番
	辺長 (m)

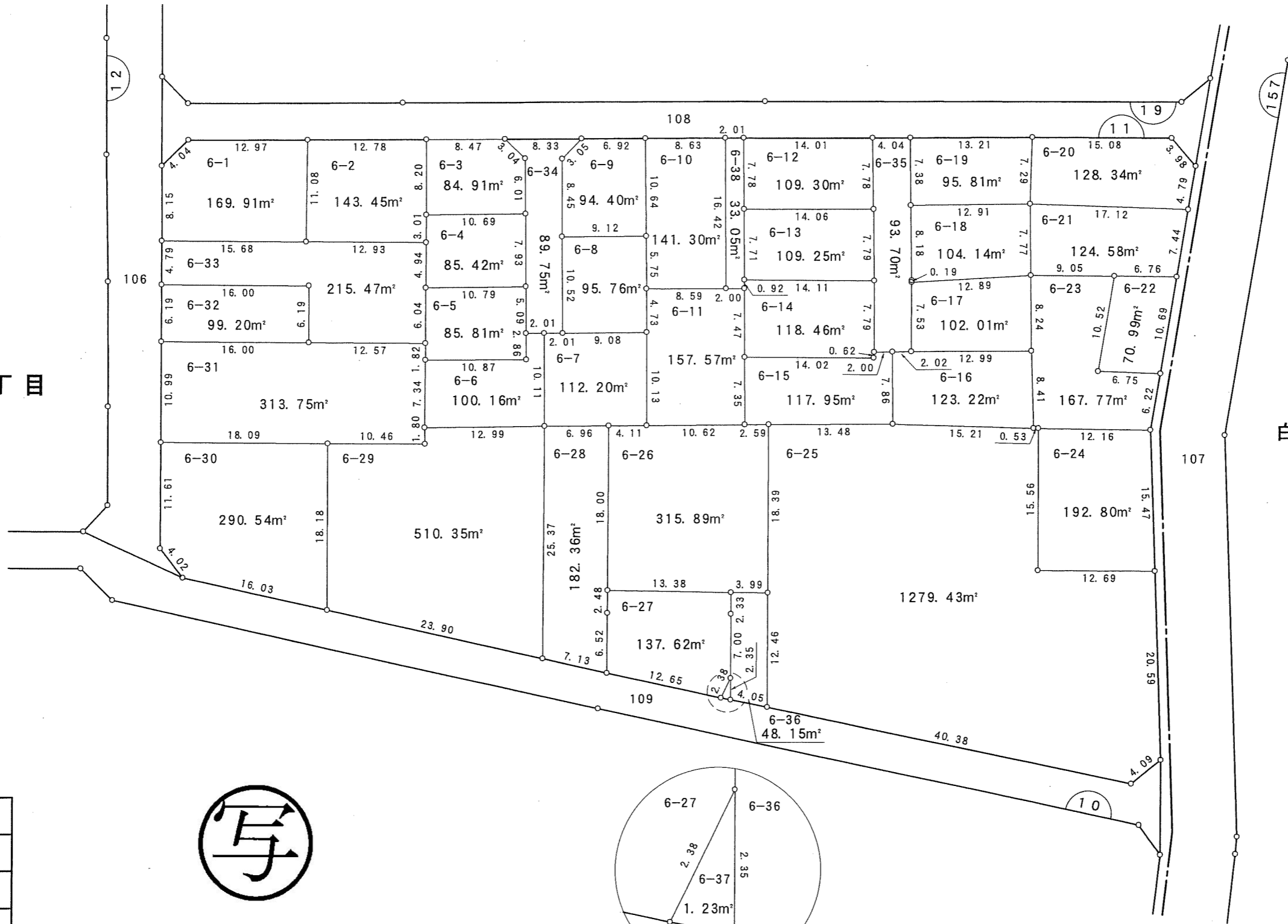
# 千葉都市計画南部土地区画整理事業（第一工区）換地図

町名	南町三丁目	街区番号	11	縮尺	1:500
----	-------	------	----	----	-------

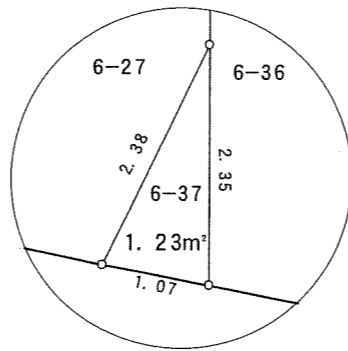



南町三丁目

白旗一丁目

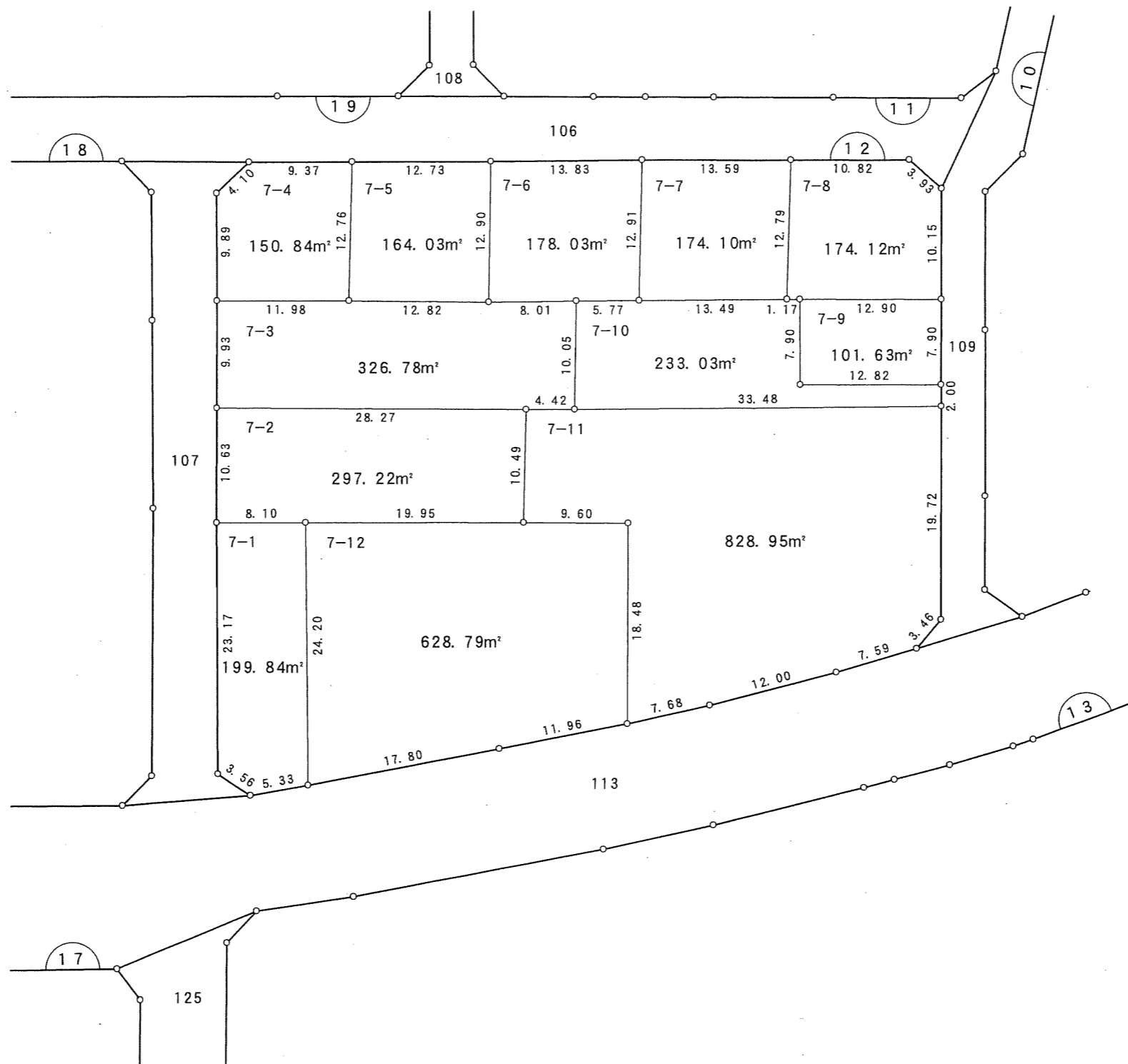
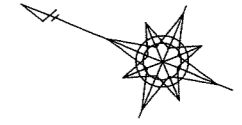


凡例	
	換地
	街区番号
	町界
10-1	地番
20.14	辺長 (m)



# 千葉都市計画南部土地区画整理事業（第一工区）換地図

町名	南町三丁目	街区番号	12	縮尺	1:500
----	-------	------	----	----	-------


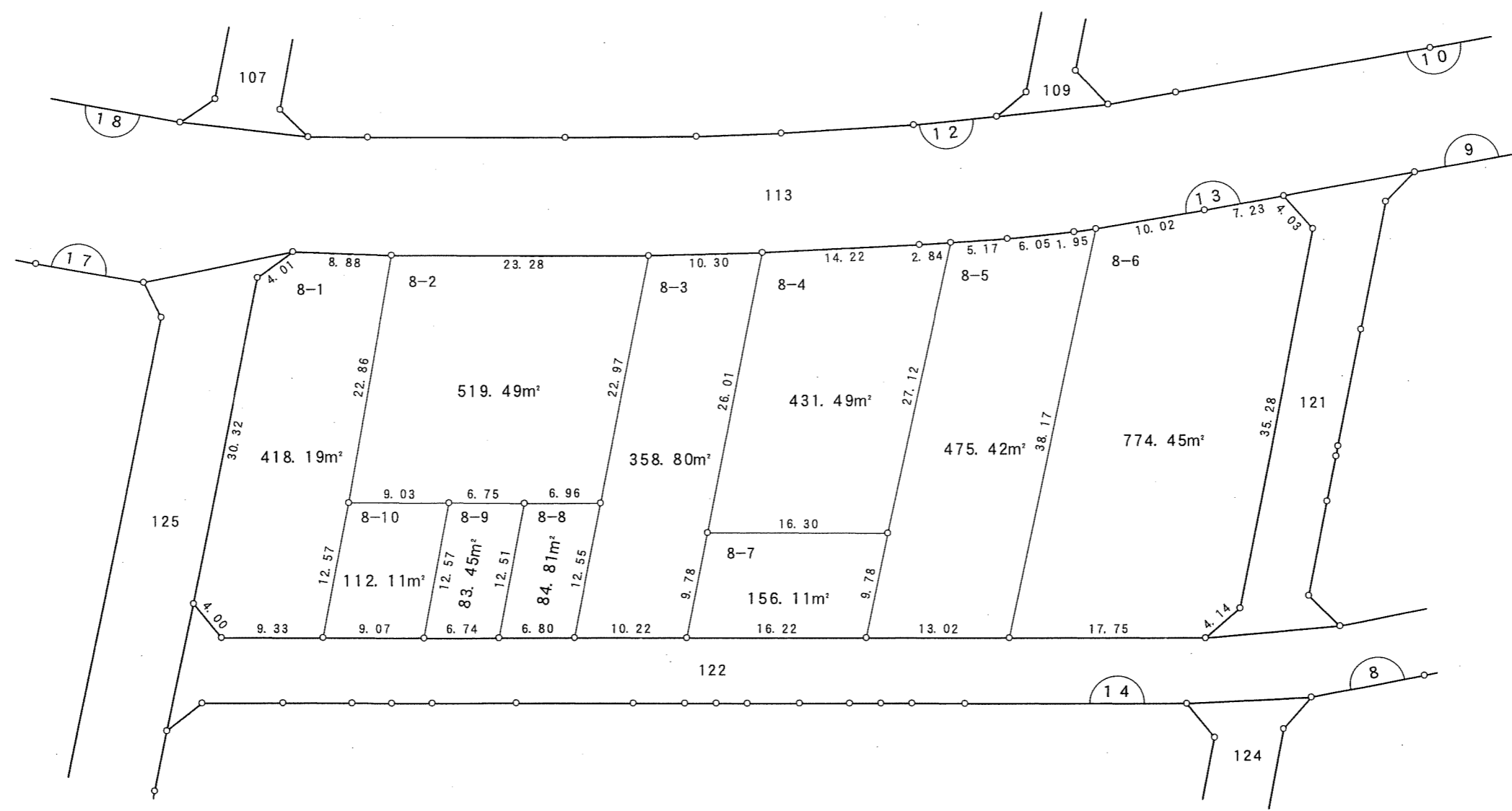
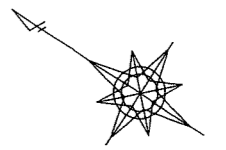


写

凡例	
	換地
	街区番号
	町界
10-1	地番
20.14	辺長(m)

# 千葉都市計画南部土地区画整理事業（第一工区）換地図

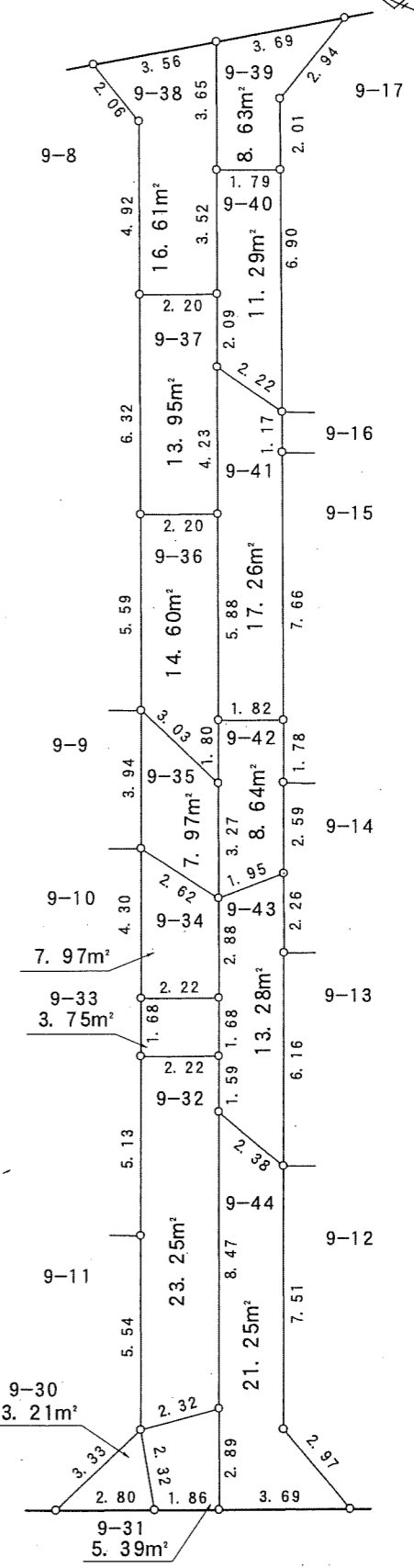
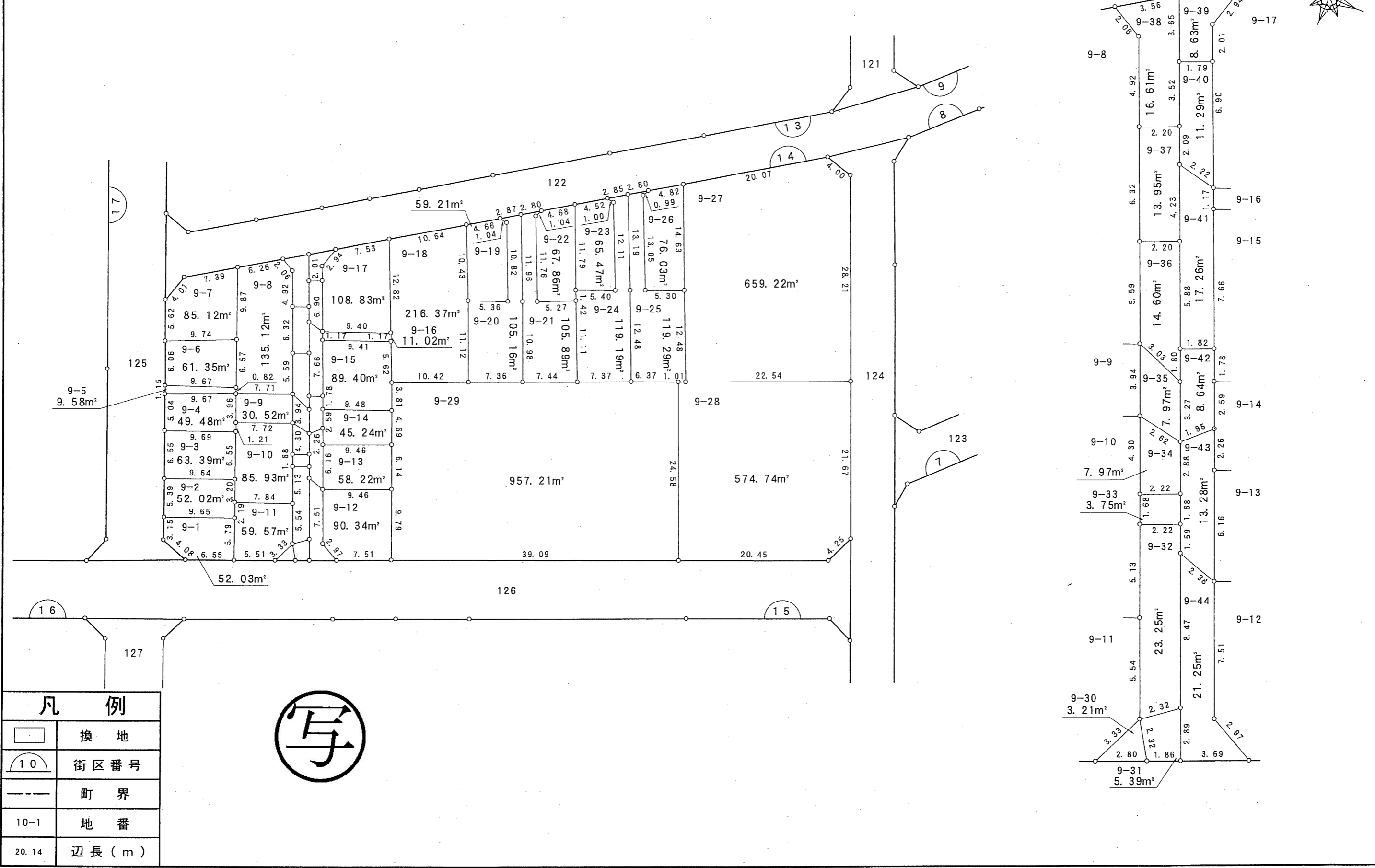
町名	南町三丁目	街区番号	13	縮尺	1:500
----	-------	------	----	----	-------




凡例	
	換地
	街区番号
	町界
10-1	地番
20.14	辺長 (m)

# 千葉都市計画南部土地区画整理事業（第一工区）換地図

町名	南町三丁目	街区番号	14	縮尺	1:500
----	-------	------	----	----	-------


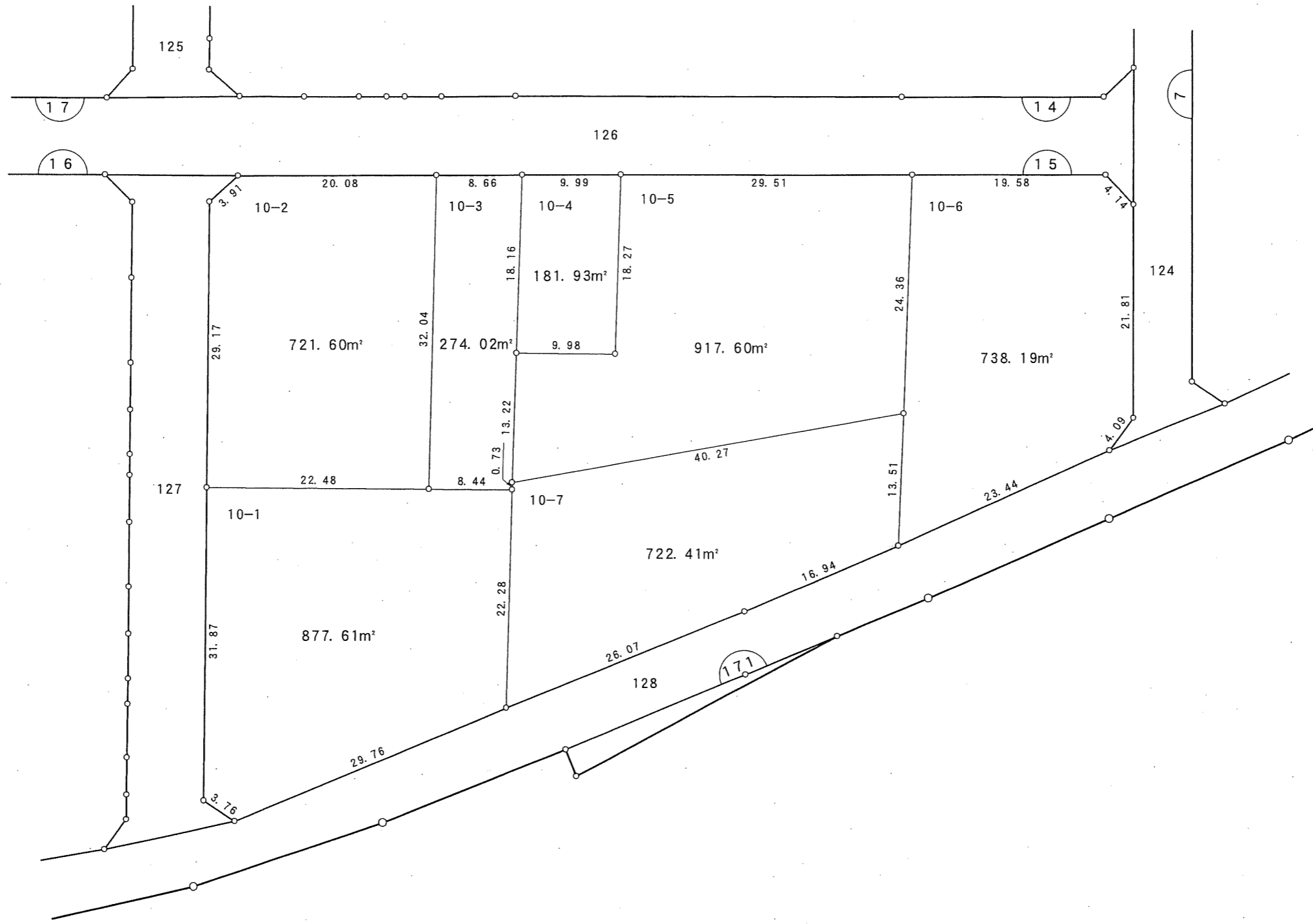
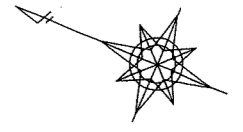


凡例	
	換地
	街区番号
	町界
	地番
	辺長 (m)



# 千葉都市計画南部土地区画整理事業（第一工区）換地図

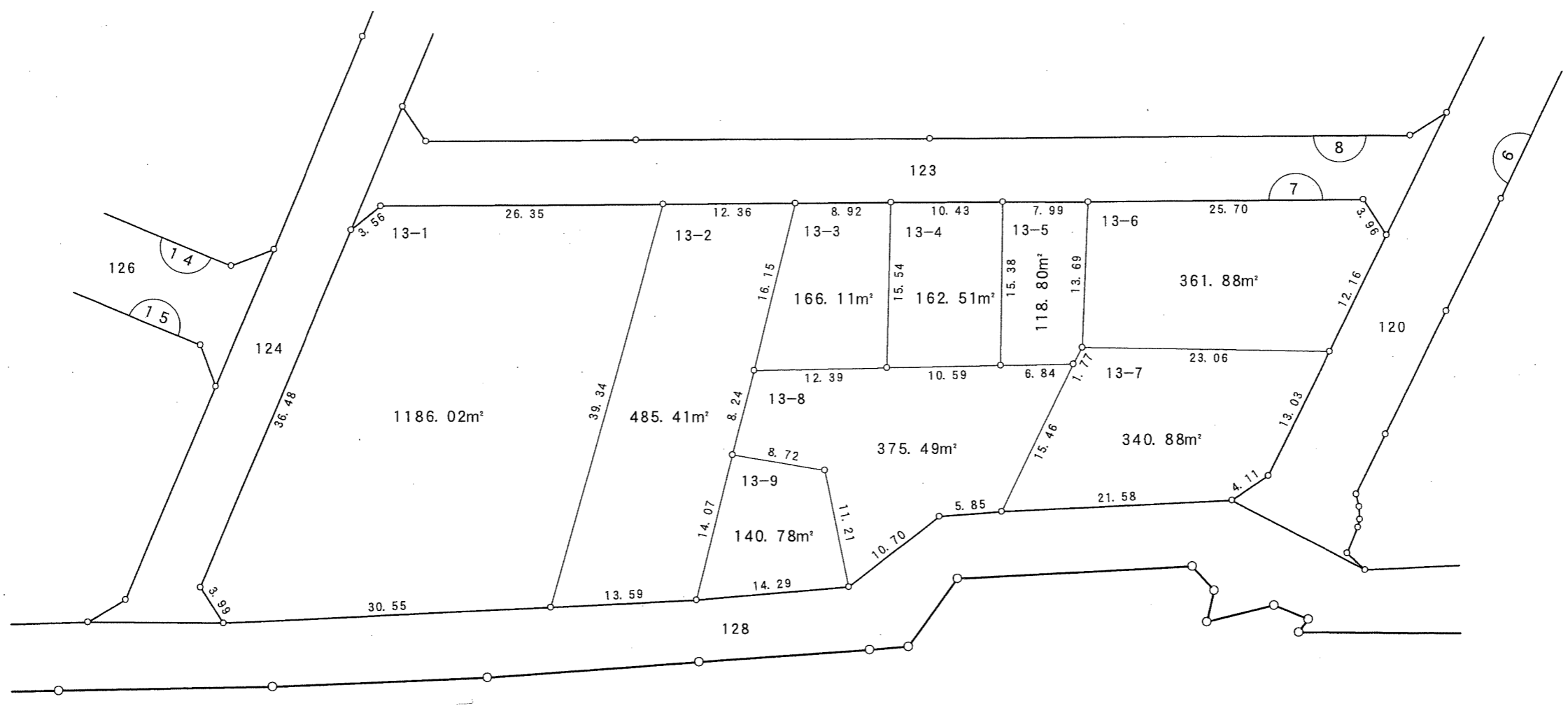
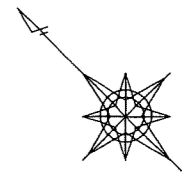
町名	南町三丁目	街区番号	15	縮尺	1:500
----	-------	------	----	----	-------




凡例	
	換地
	街区番号
	町界
10-1	地番
20.14	辺長 (m)

# 千葉都市計画南部土地区画整理事業（第一工区）換地図

町名	南町三丁目	街区番号	7	縮尺	1:500
----	-------	------	---	----	-------

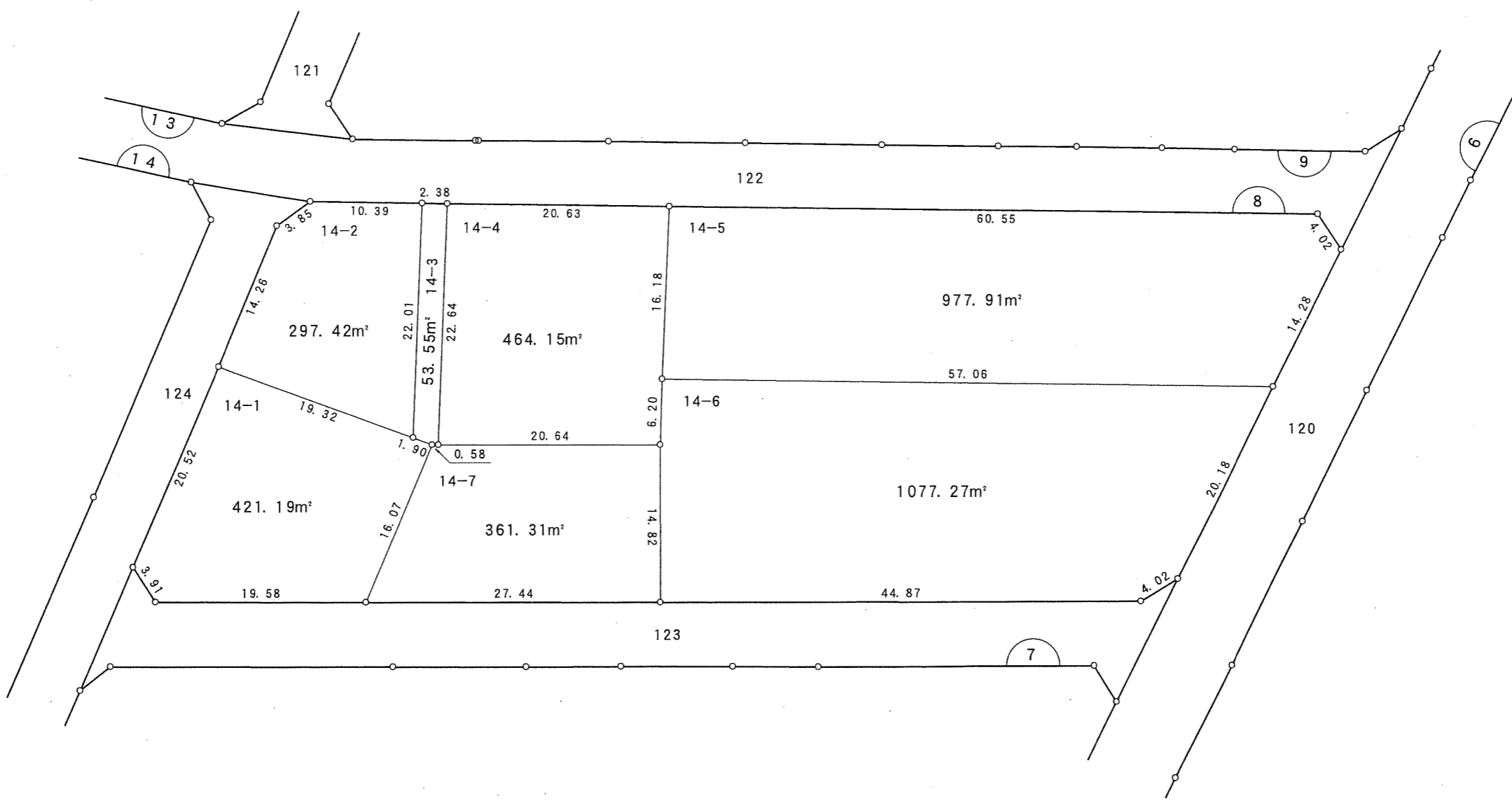
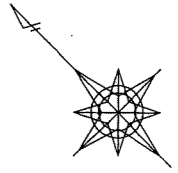


凡例	
	換地
	街区番号
	町界
10-1	地番
20.14	辺長 (m)



# 千葉都市計画南部土地区画整理事業（第一工区）換地図

町名	南町三丁目	街区番号	8	縮尺	1:500
----	-------	------	---	----	-------



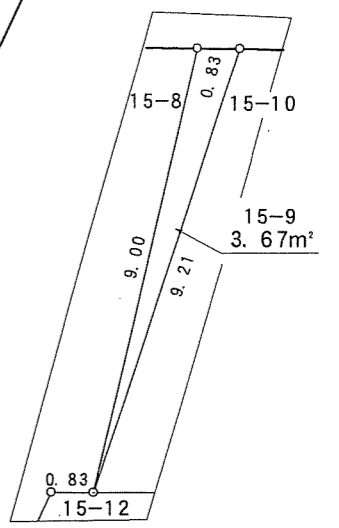
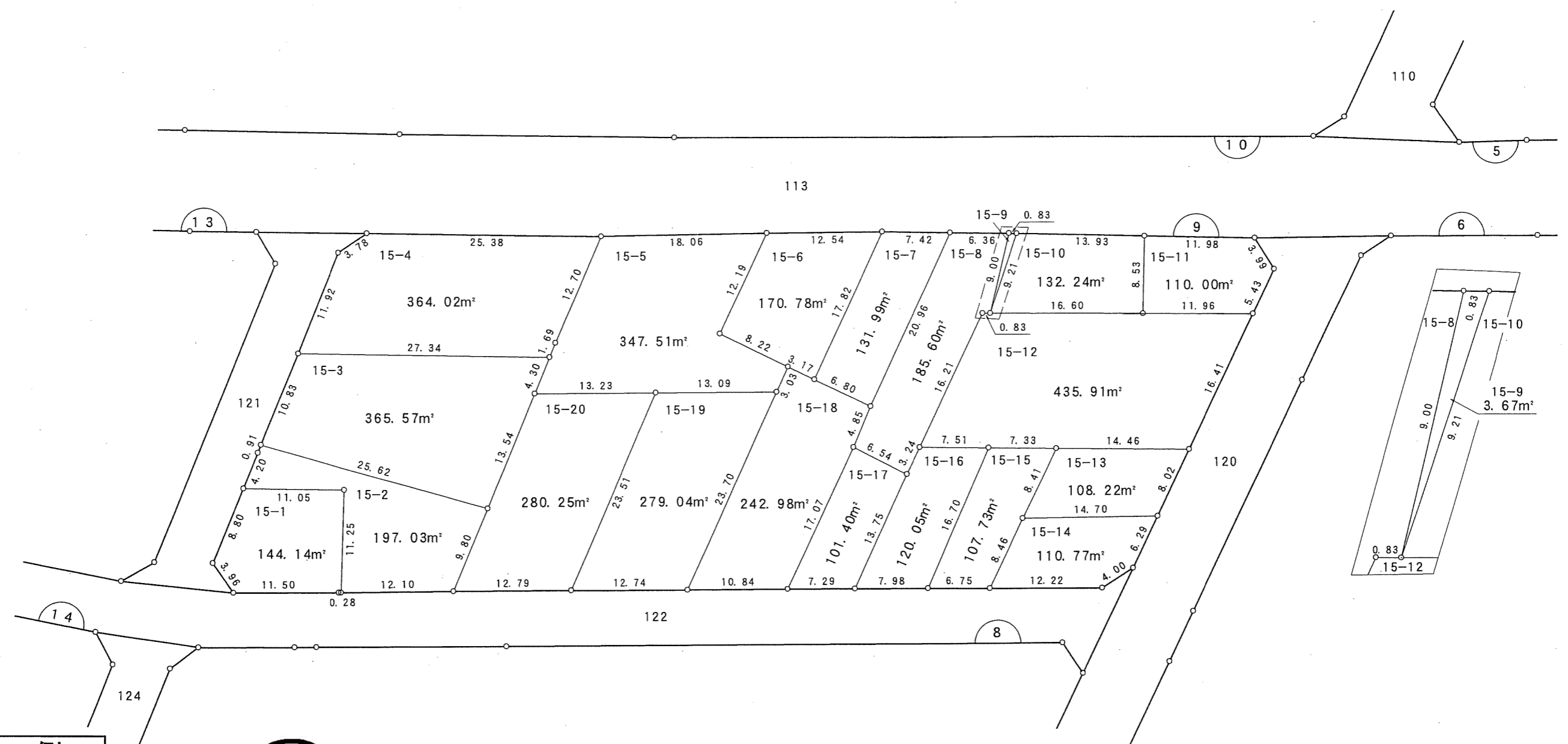
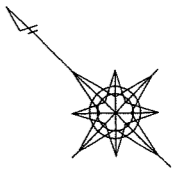
写

凡例	
	換地
	街区番号
	町界
10-1	地番
20.14	辺長 (m)




# 千葉都市計画南部土地区画整理事業（第一工区）換地図

町名	南町三丁目	街区番号	9	縮尺	1:500
----	-------	------	---	----	-------


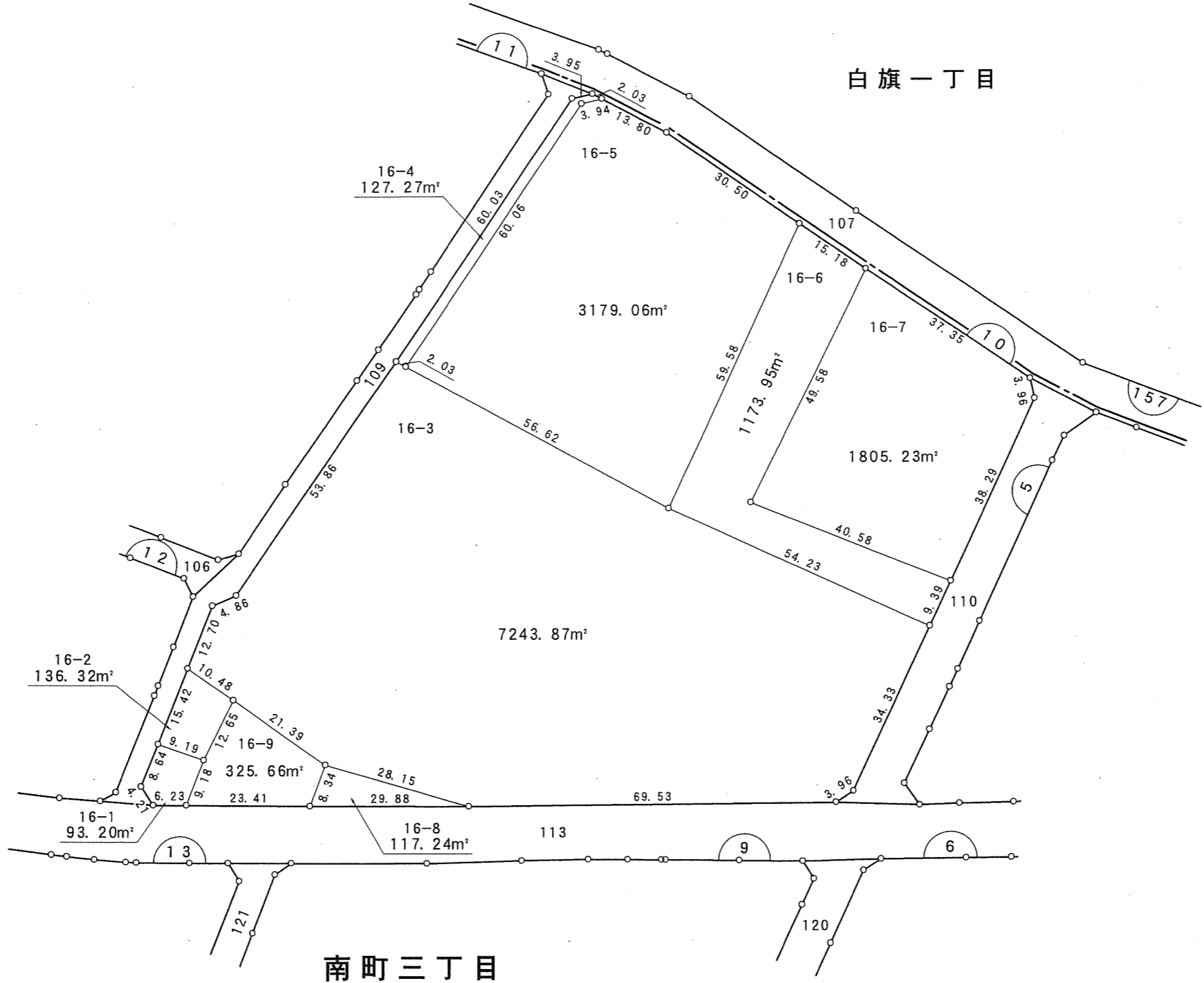
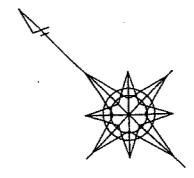


凡例	
	換地
	街区番号
	町界
10-1	地番
20.14	辺長 (m)



# 千葉都市計画南部土地区画整理事業（第一工区）換地図

町名 南町三丁目 街区番号 10 縮尺 1:1000

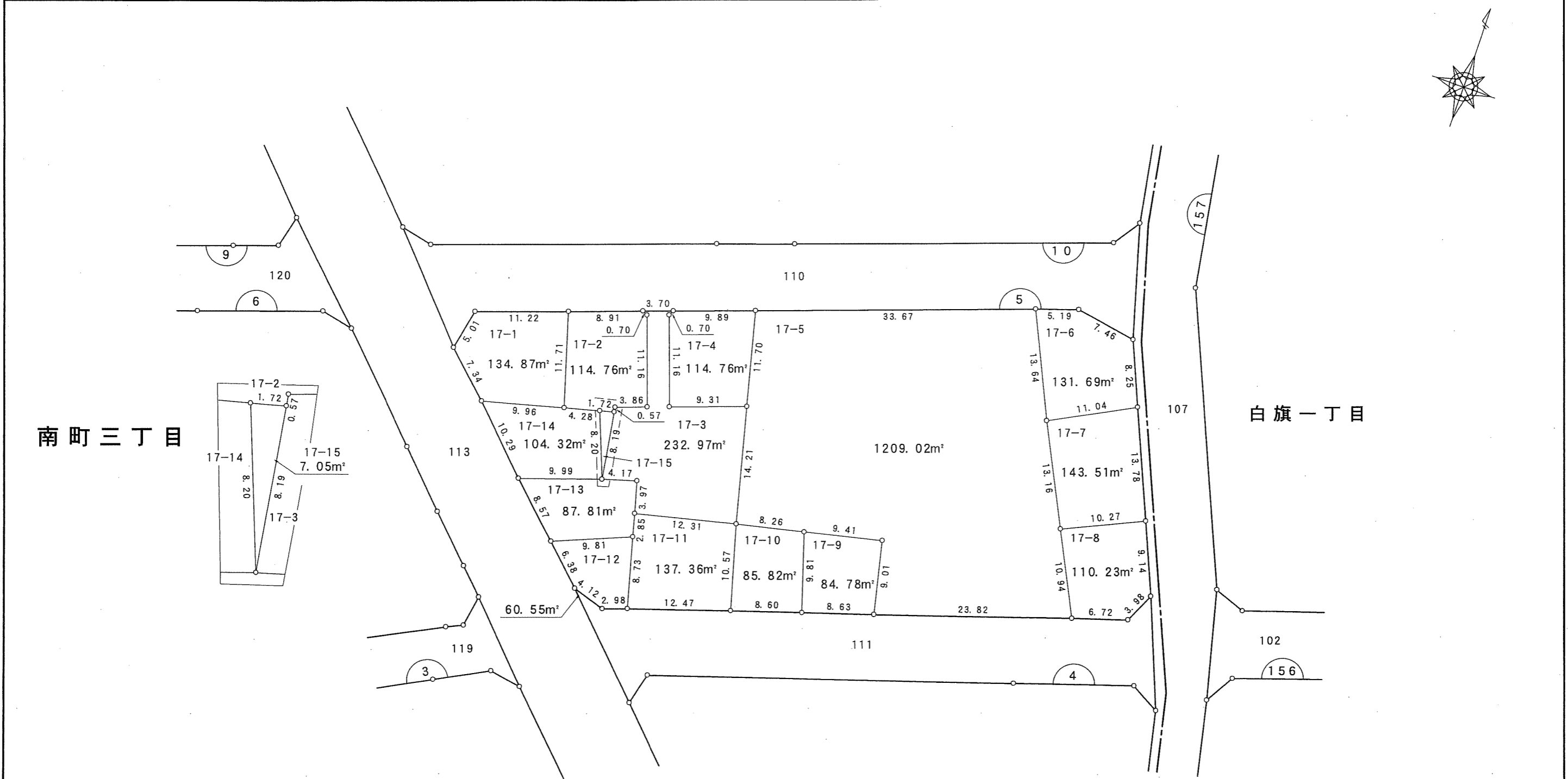
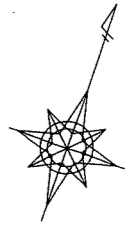


凡例	
	換地
	街区番号
	町界
10-1	地番
20.14	辺長 (m)

千葉市

# 千葉都市計画南部土地区画整理事業（第一工区）換地図


町名	南町三丁目	街区番号	5	縮尺	1:500
----	-------	------	---	----	-------



南町三丁目

白旗一丁目

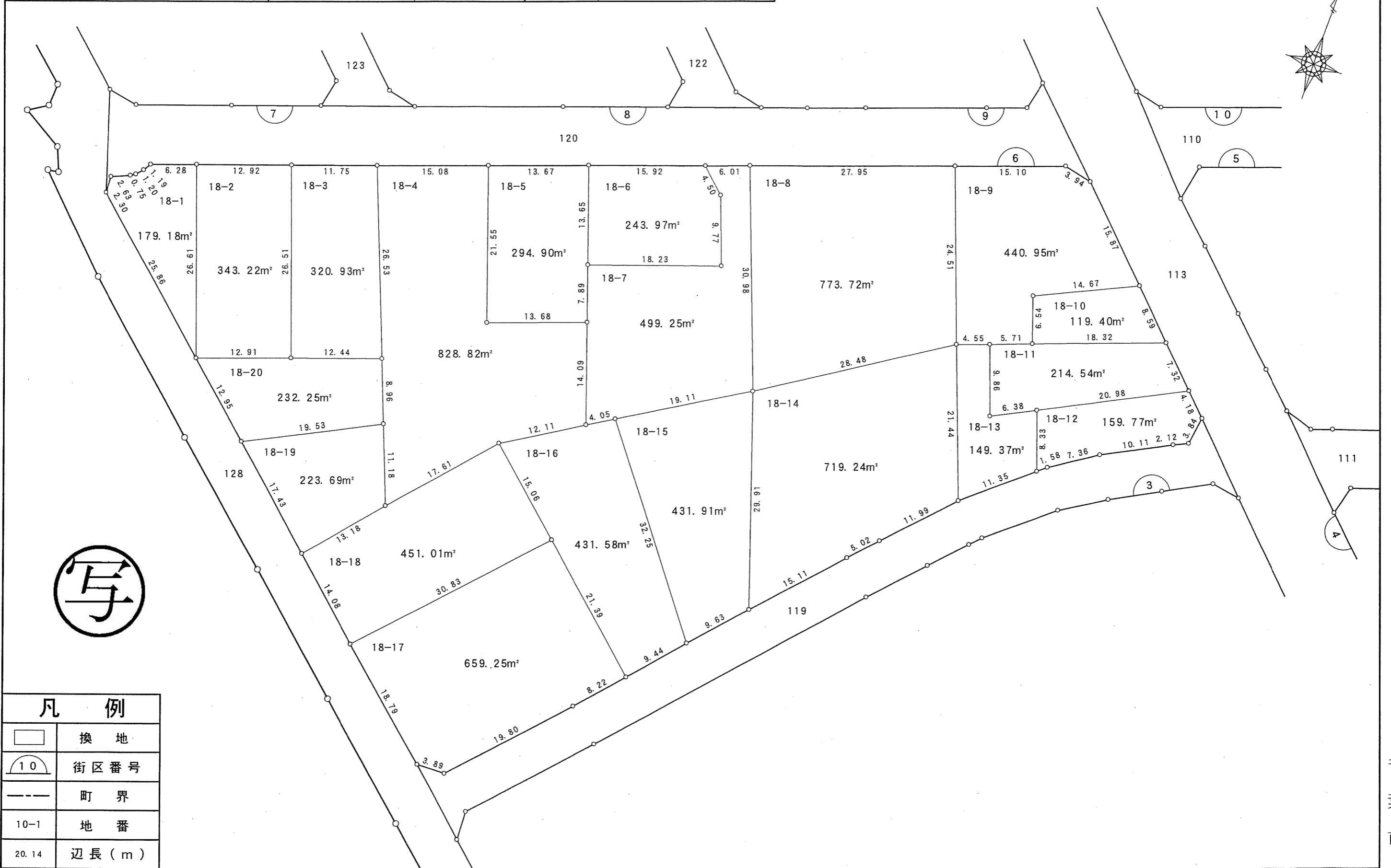
凡例	
	換地
	街区番号
	町界
10-1	地番
20.14	辺長(m)



千葉市

# 千葉都市計画南部土地区画整理事業（第一工区）換地図

町名 南町三丁目 街区番号 6 縮尺 1:500


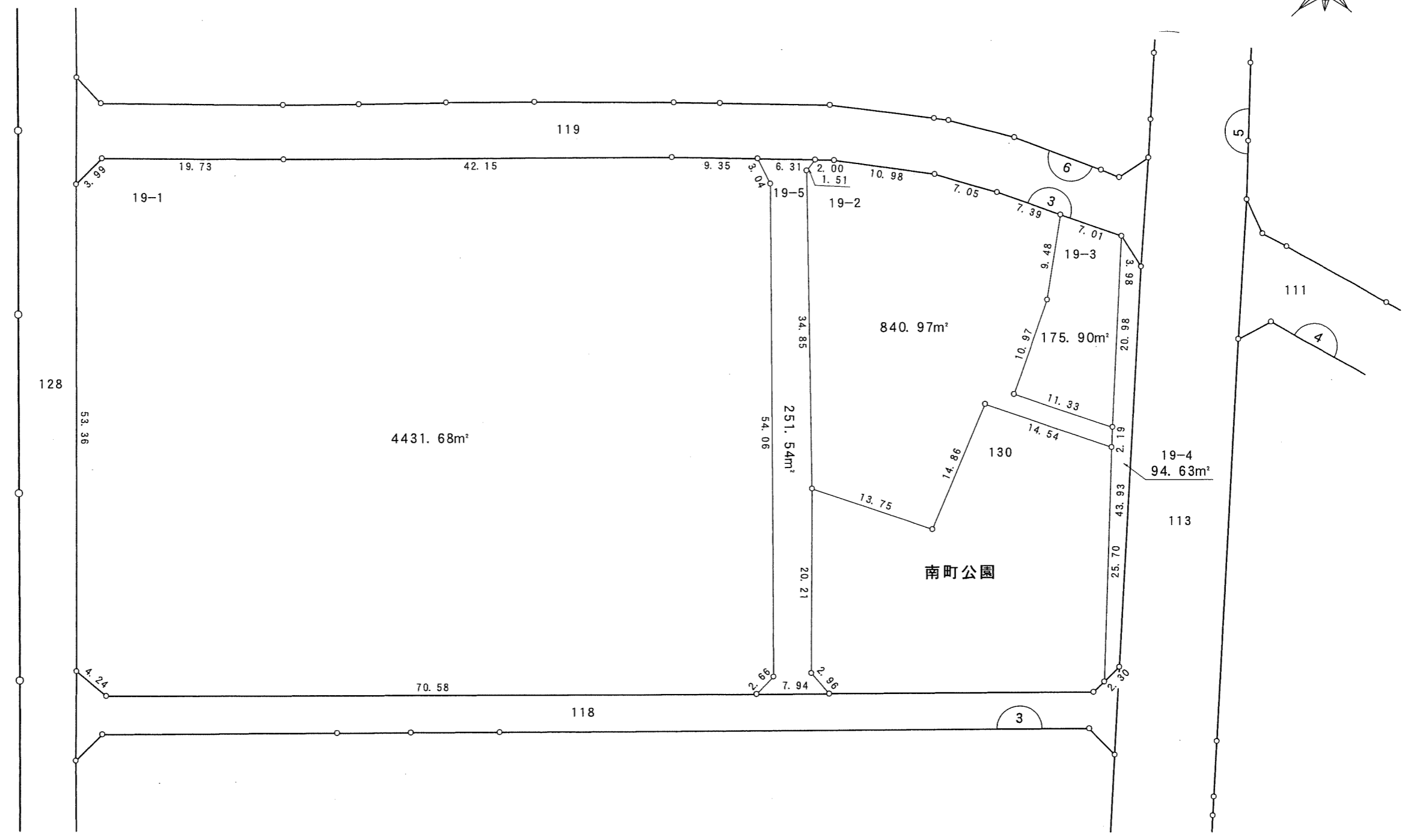
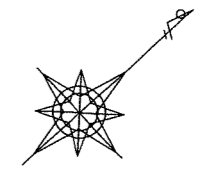


凡例	
	換地
	街区番号
	町界
10-1	地番
20.14	辺長 (m)

千葉市

# 千葉都市計画南部土地区画整理事業（第一工区）換地図


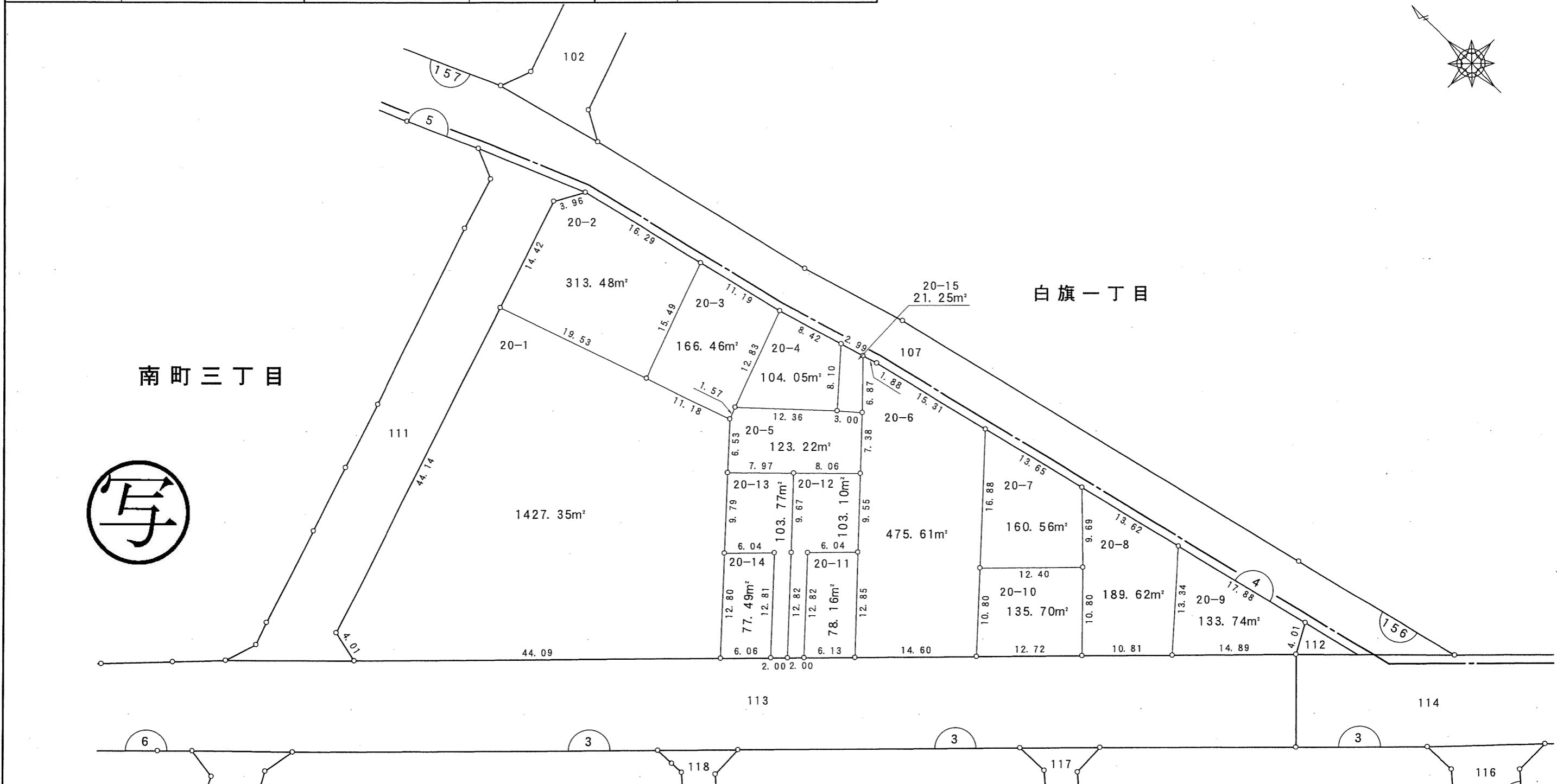
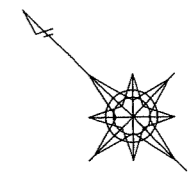
町名	南町三丁目	街区番号	3 (1/3)	縮尺	1:500
----	-------	------	---------	----	-------



凡例	
	換地
	街区番号
	町界
10-1	地番
20.14	辺長(m)

# 千葉都市計画南部土地区画整理事業（第一工区）換地図

町名	南町三丁目	街区番号	4	縮尺	1:500
----	-------	------	---	----	-------

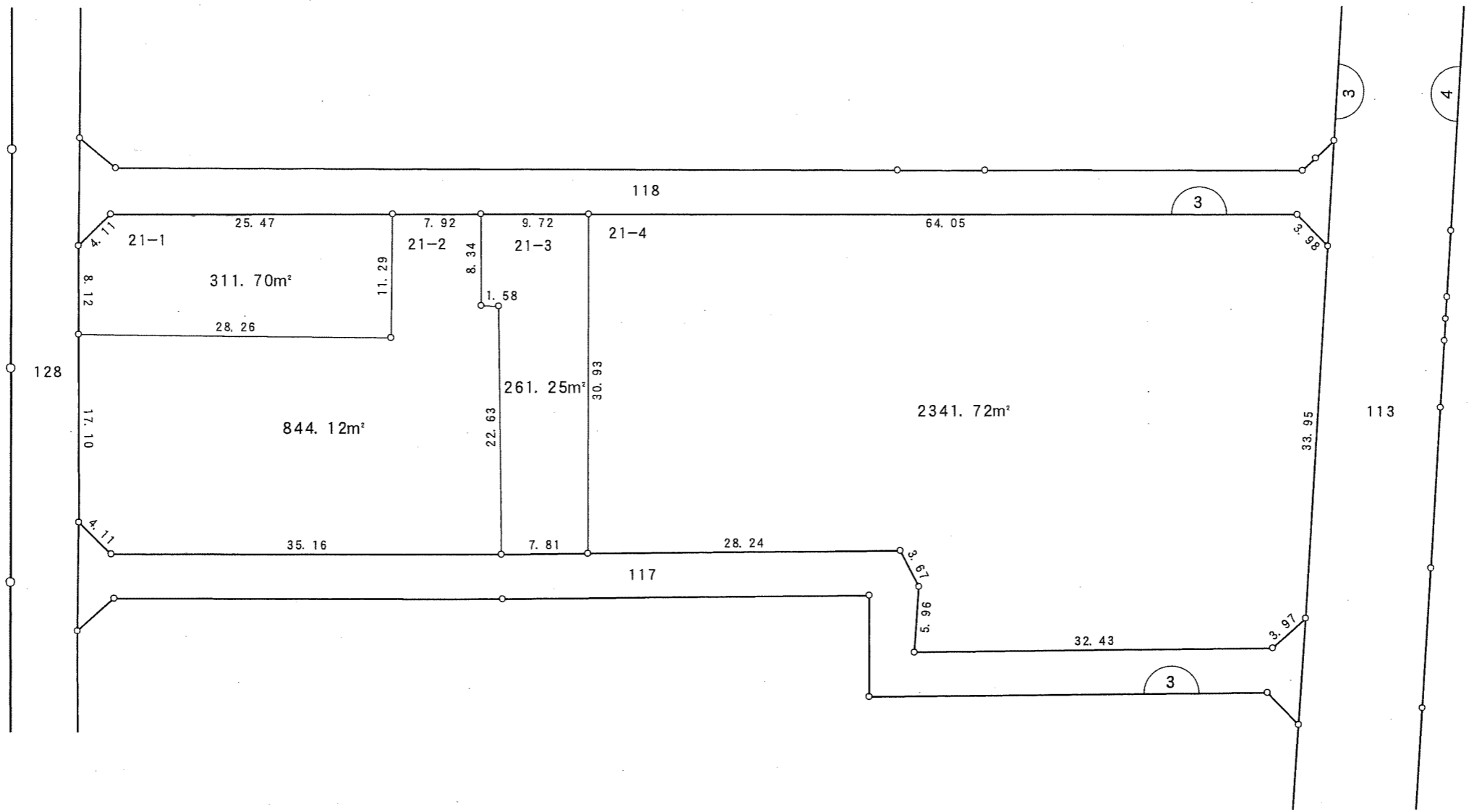
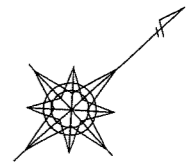


凡例	
	換地
	街区番号
	町界
10-1	地番
20.14	辺長(m)

千葉市

# 千葉都市計画南部土地区画整理事業（第一工区）換地図

町名	南町三丁目	街区番号	3 (2/3)	縮尺	1:500
----	-------	------	---------	----	-------



写

凡例	
	換地
	街区番号
	町界
10-1	地番
20.14	辺長 (m)


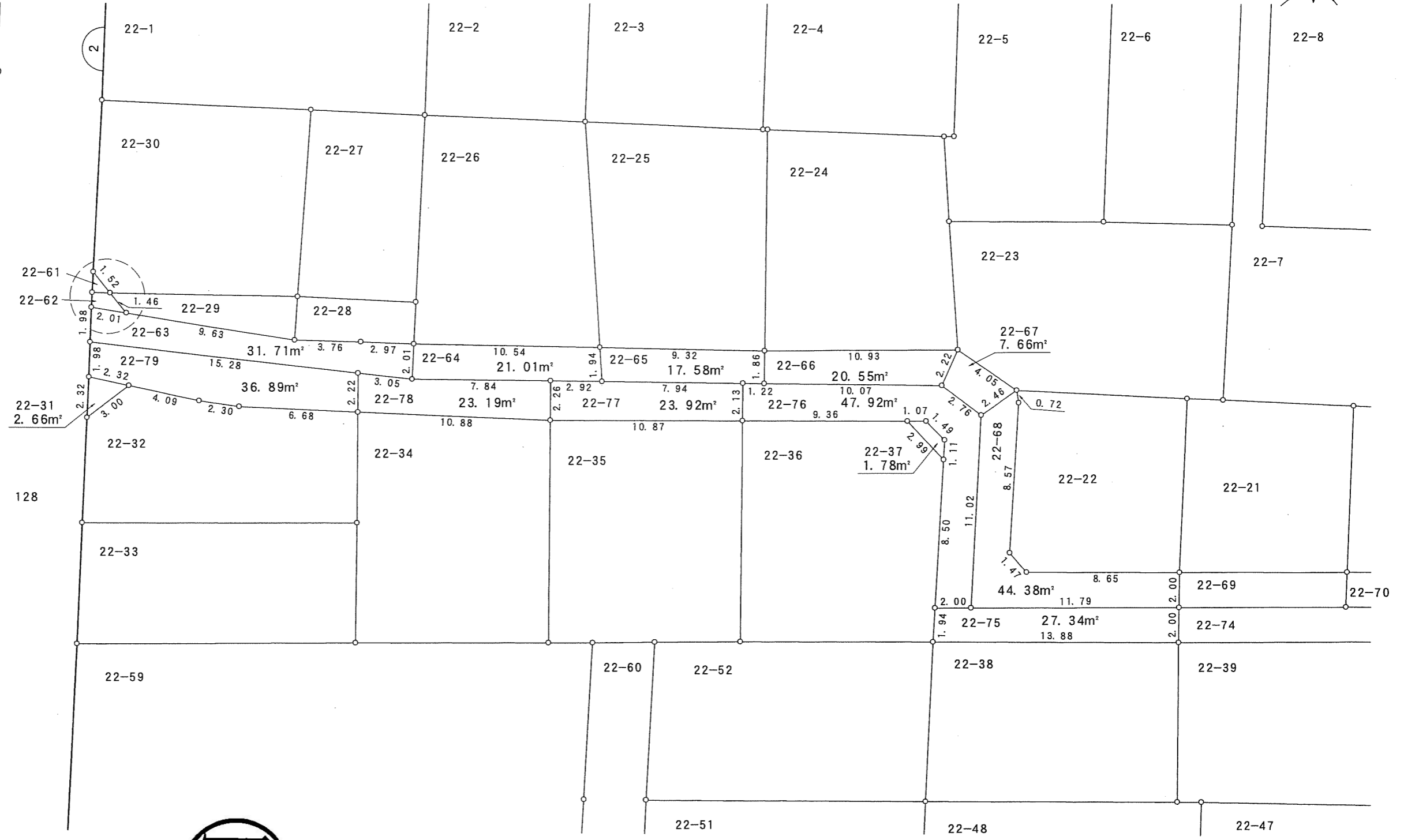
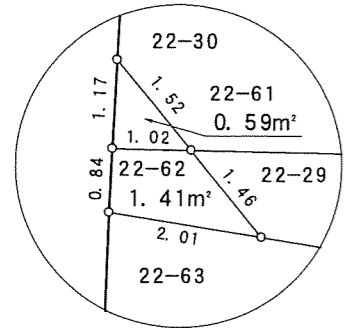
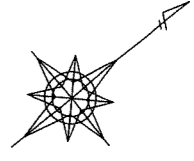






# 千葉都市計画南部土地区画整理事業（第一工区）換地図

町名 南町三丁目 街区番号 2 (2/3) 縮尺 1:250

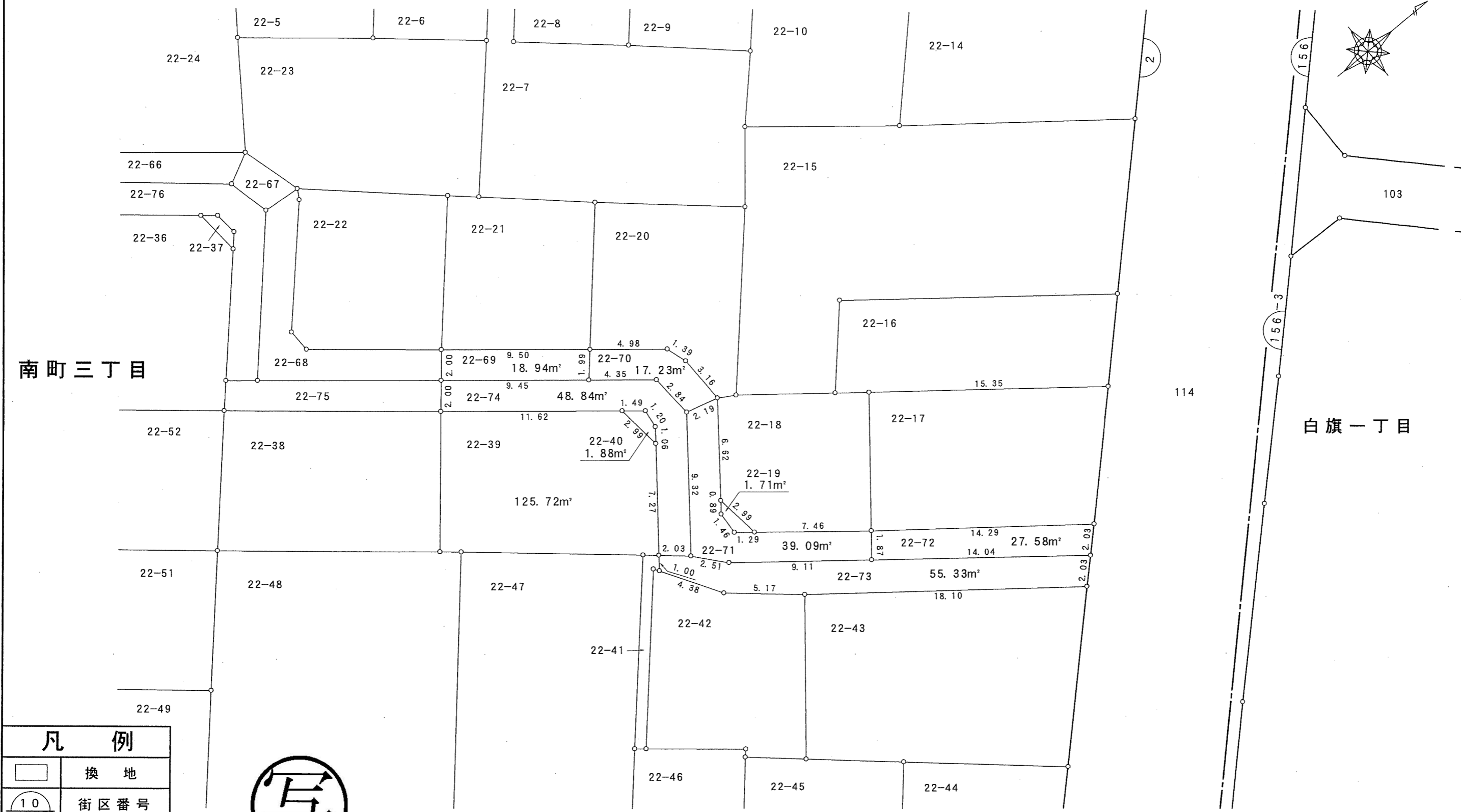


凡例	
	換地
	街区番号
	町界
10-1	地番
20.14	辺長 (m)

千葉市

# 千葉都市計画南部土地区画整理事業（第一工区）換地図


町名	南町三丁目	街区番号	2 (3/3)	縮尺	1:250
----	-------	------	---------	----	-------



南町三丁目

白旗一丁目


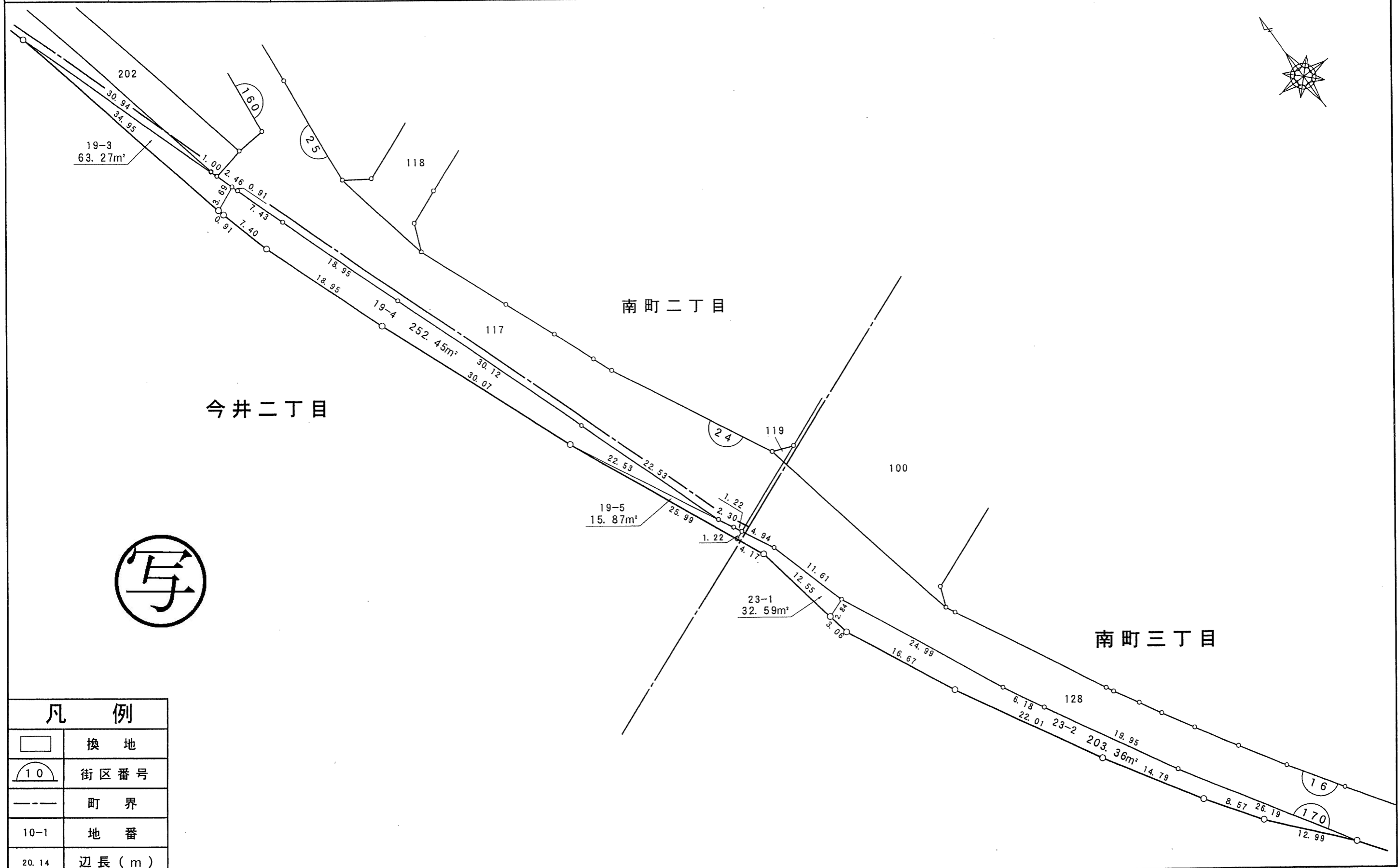
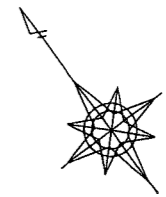
凡例	
	換地
	街区番号
	町界
10-1	地番
20.14	辺長 (m)



千葉市

# 千葉都市計画南部土地区画整理事業（第一工区）換地図

町名	今井三丁目	街区番号	170	縮尺	1:500
----	-------	------	-----	----	-------

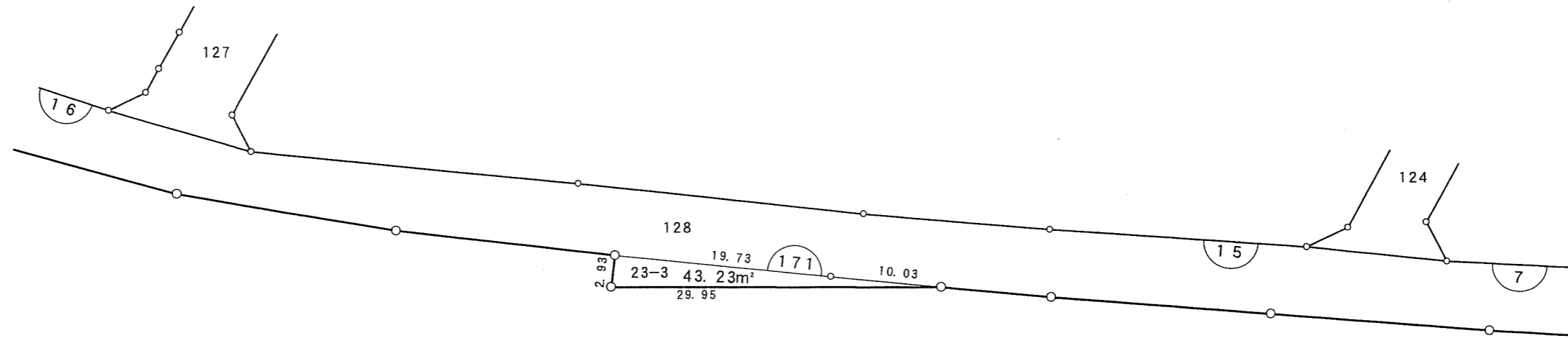
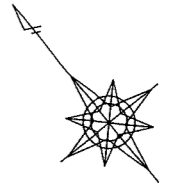


凡例	
	換地
	街区番号
	町界
10-1	地番
20.14	辺長 (m)

千葉市

# 千葉都市計画南部土地区画整理事業（第一工区）換地図

町名	南町三丁目	街区番号	171	縮尺	1:500
----	-------	------	-----	----	-------



凡例	
	換地
	街区番号
	町界
10-1	地番
20.14	辺長(m)