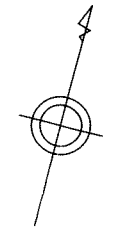
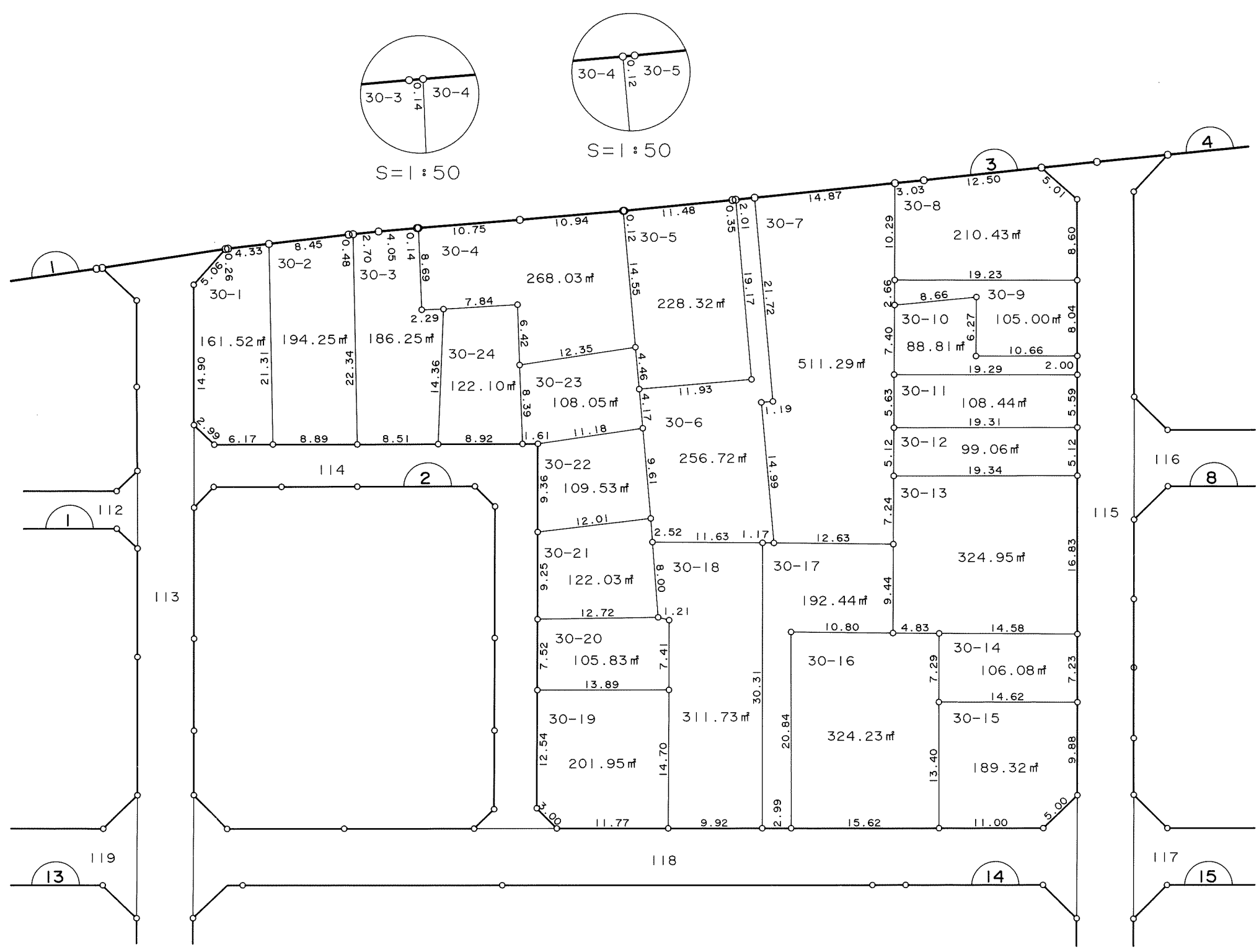


# 千葉都市計画都地区土地区画整理事業 換地図

町名 都町一丁目 街区番号 3 縮尺 1:500

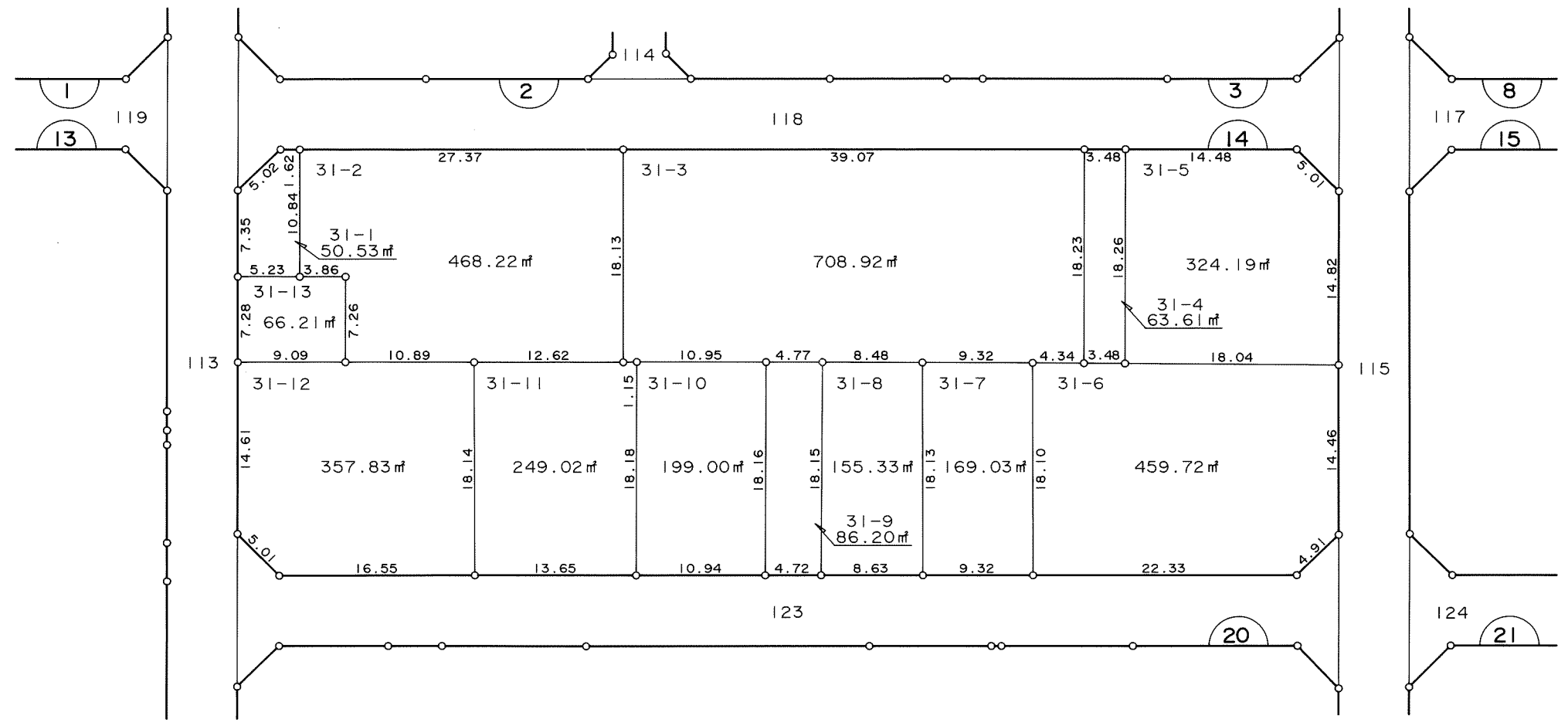
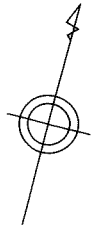


写

凡 例	
□	換 地
10	街区番号
---	町 界
10-1	地 番
20.14	辺長 ( m )

# 千葉都市計画都地区土地区画整理事業 換地図

町名 都町一丁目 街区番号 14 縮尺 1:500



写

凡例	
	換地
	街区番号
	町界
10-1	地番
20.14	辺長 (m)

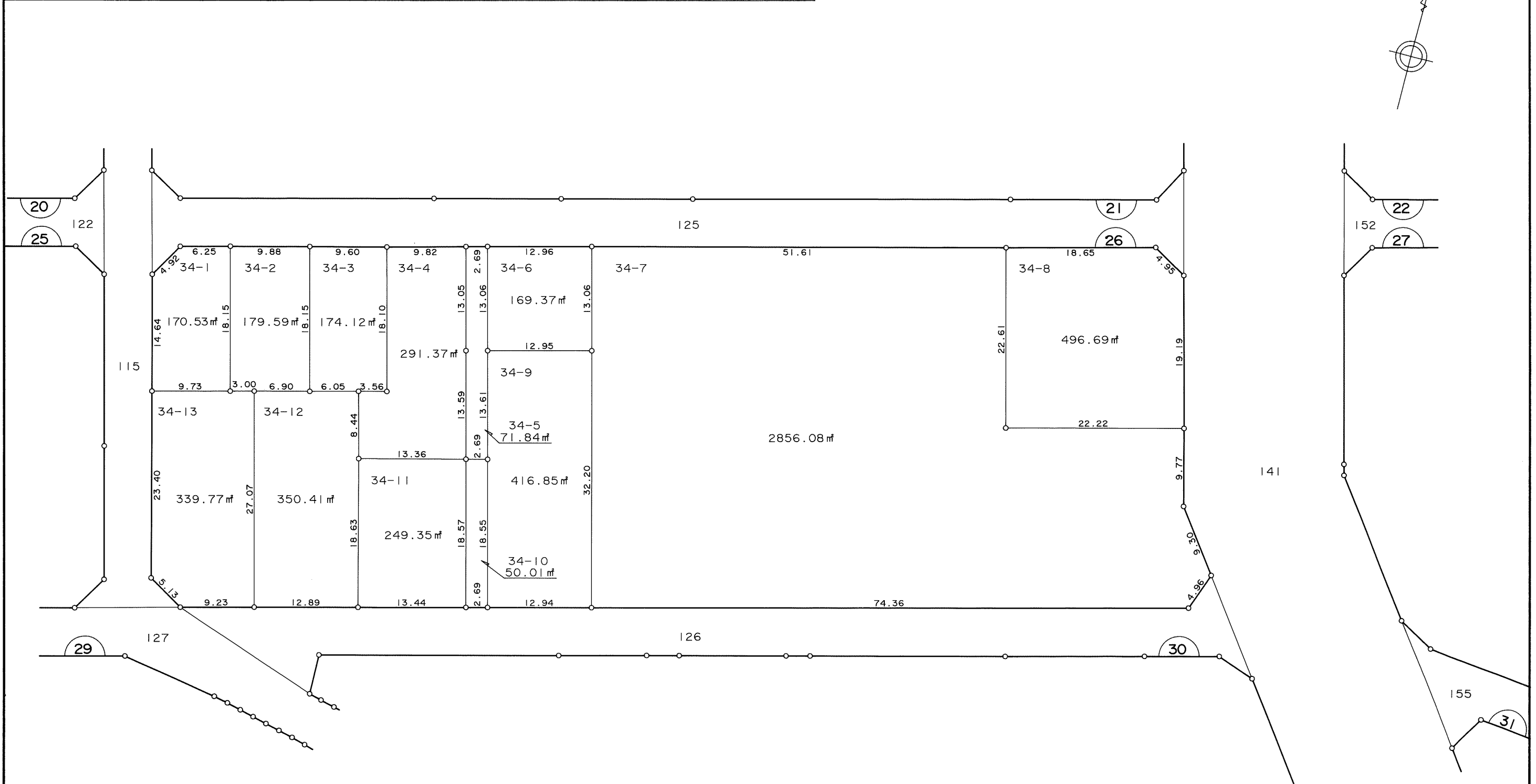







# 千葉都市計画都地区土地区画整理事業 換地図

町名 都町一丁目 街区番号 26 縮尺 1:500

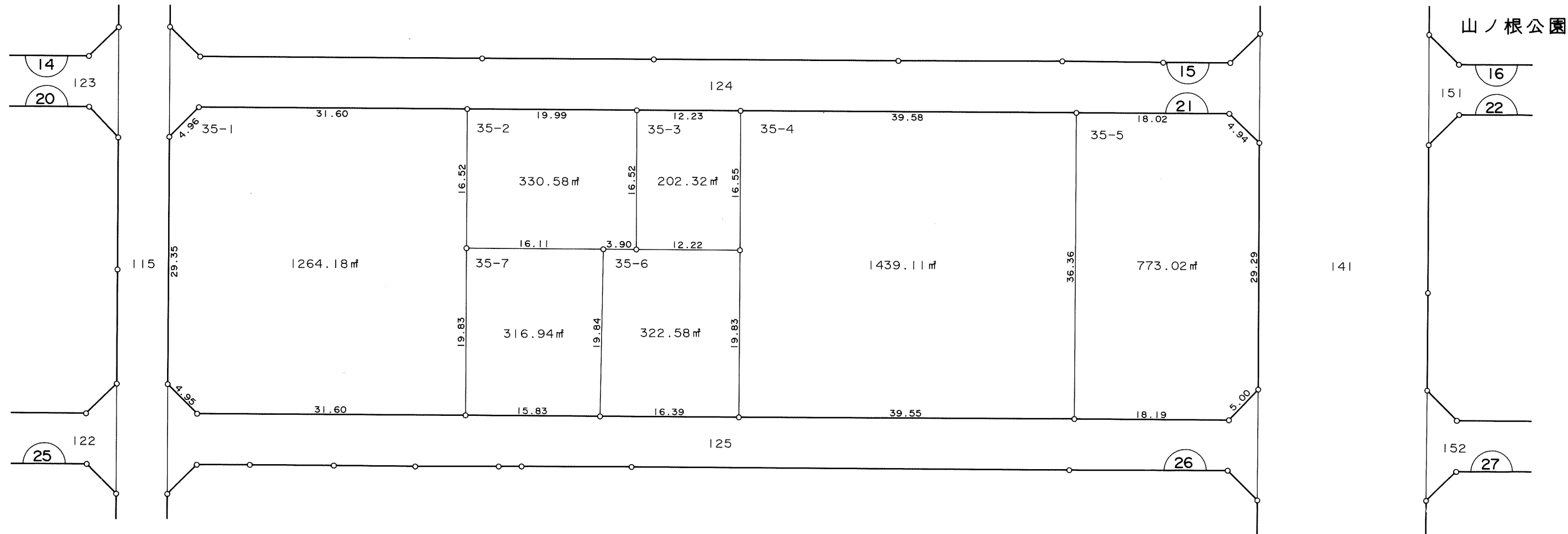
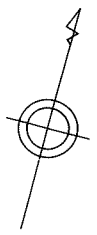


凡例	
	換地
	街区番号
	町界
10-1	地番
20.14	辺長(m)




# 千葉都市計画都地区土地区画整理事業 換地図

町名	都町一丁目	街区番号	21	縮尺	1:500
----	-------	------	----	----	-------



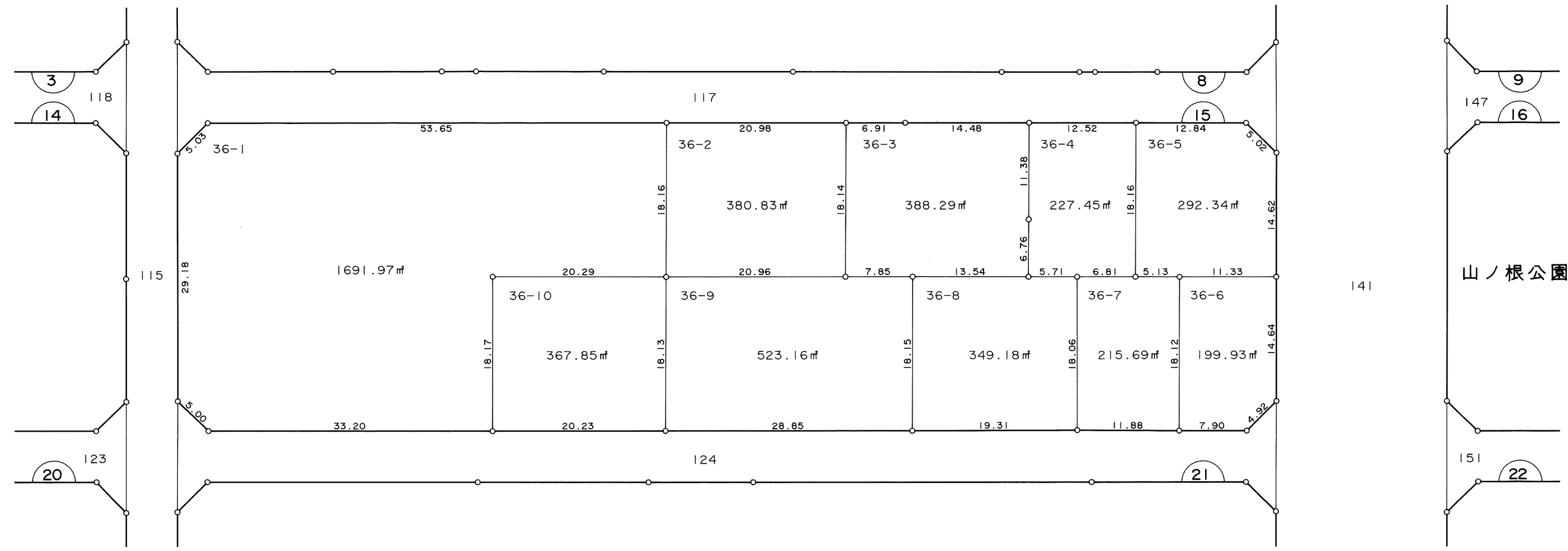
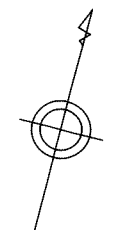
山ノ根公園

凡例	
	換地
	街区番号
	町界
10-1	地番
20.14	辺長 ( m )




# 千葉都市計画都地区土地区画整理事業 換地図

町名 都町一丁目 街区番号 15 縮尺 1:500



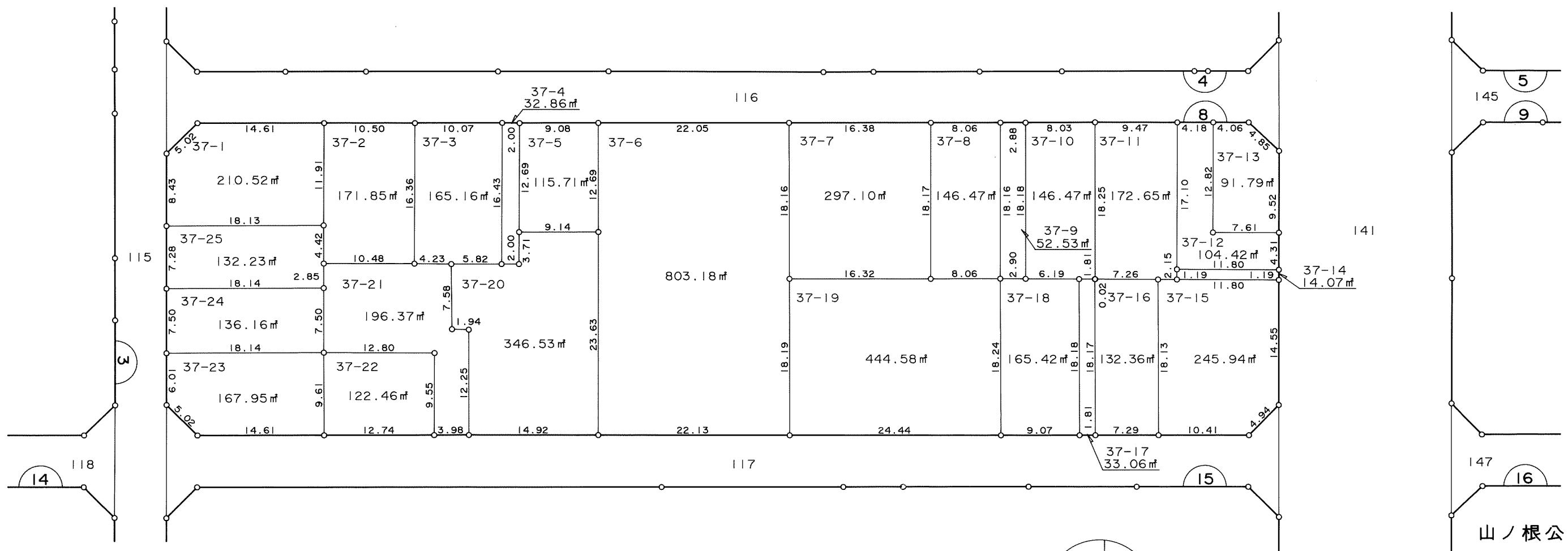
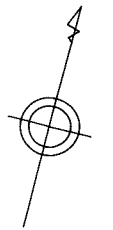
山ノ根公園



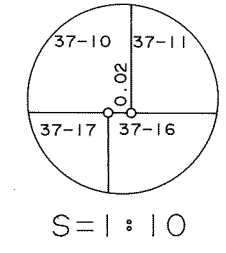

凡例	
	換地
	街区番号
	町界
10-1	地番
20.14	辺長 ( m )

# 千葉都市計画都地区土地区画整理事業 換地図

町名 都町一丁目 街区番号 8 縮尺 1:500



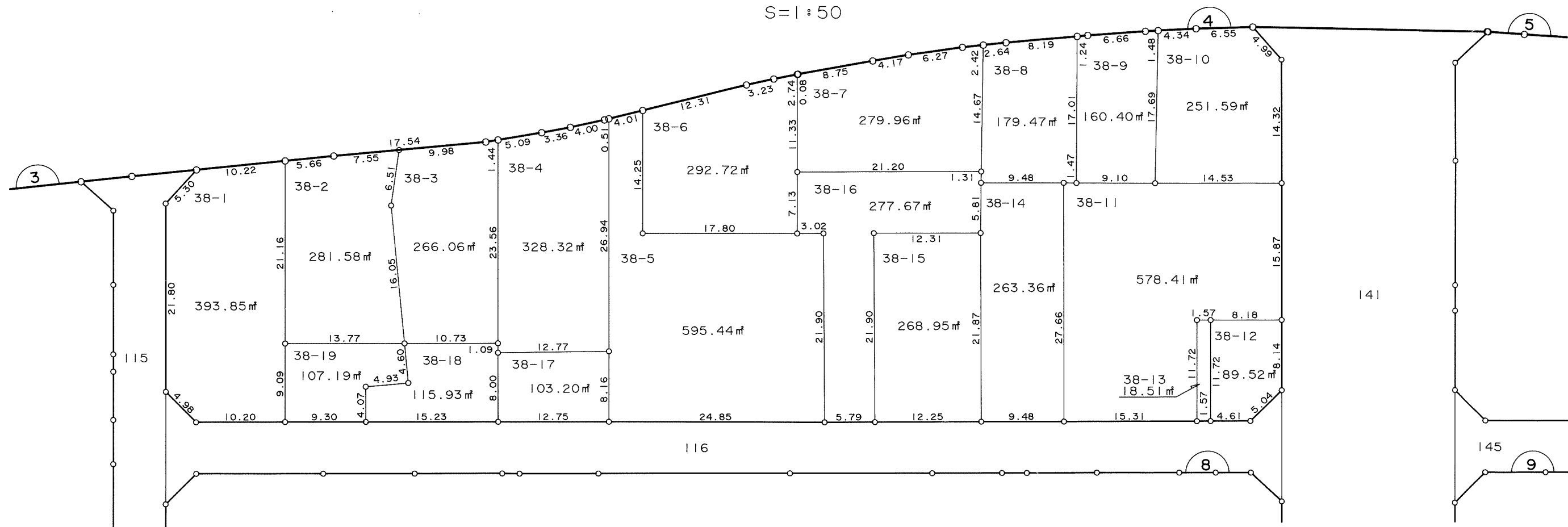
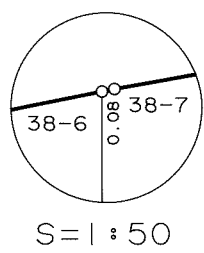
凡例	
	換地
	街区番号
	町界
10-1	地番
20.14	辺長 (m)




山ノ根公園

# 千葉都市計画都地区土地区画整理事業 換地図

町名 都町一丁目 街区番号 4 縮尺 1:500

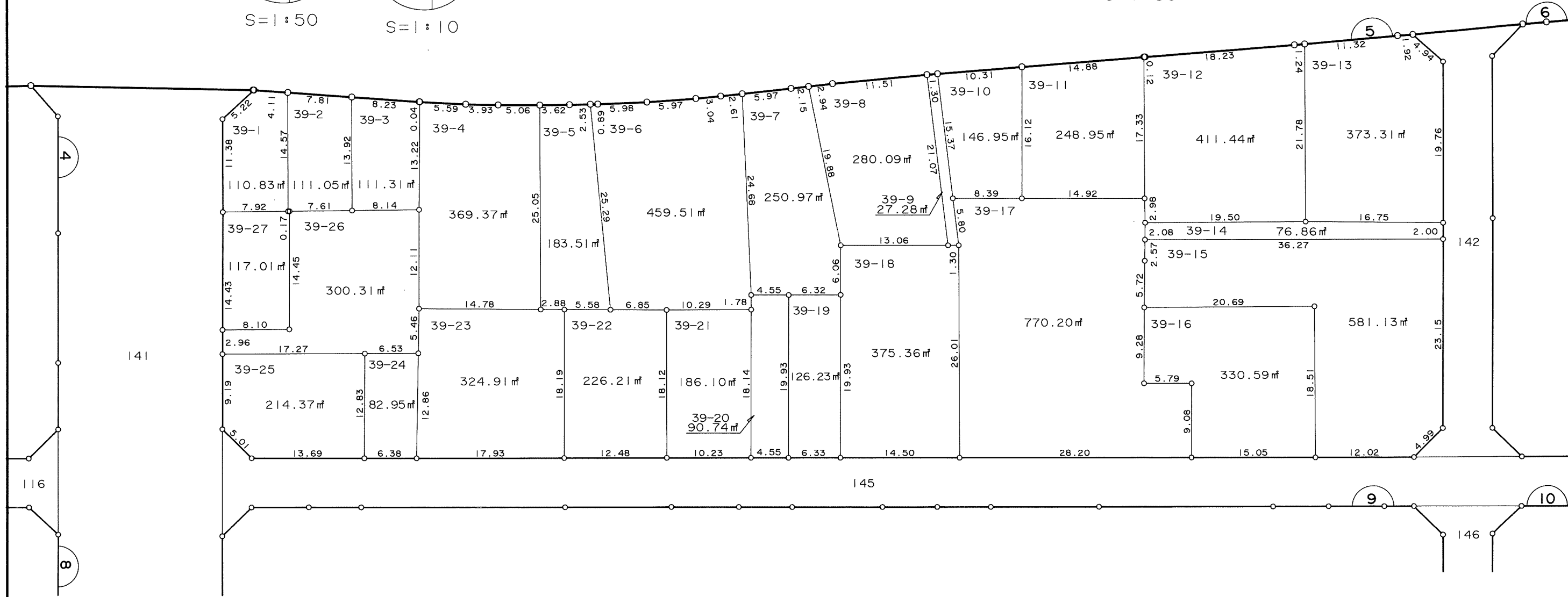
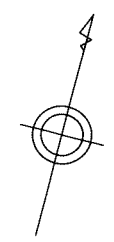
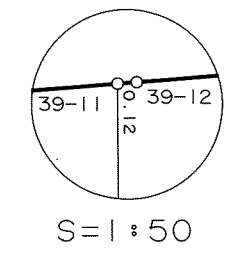
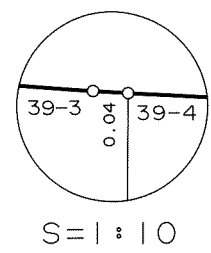
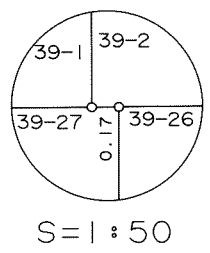


凡例	
	換地
	街区番号
	町界
10-1	地番
20.14	辺長 (m)




# 千葉都市計画都地区土地区画整理事業 換地図

町名 都町一丁目 街区番号 5 縮尺 1:500

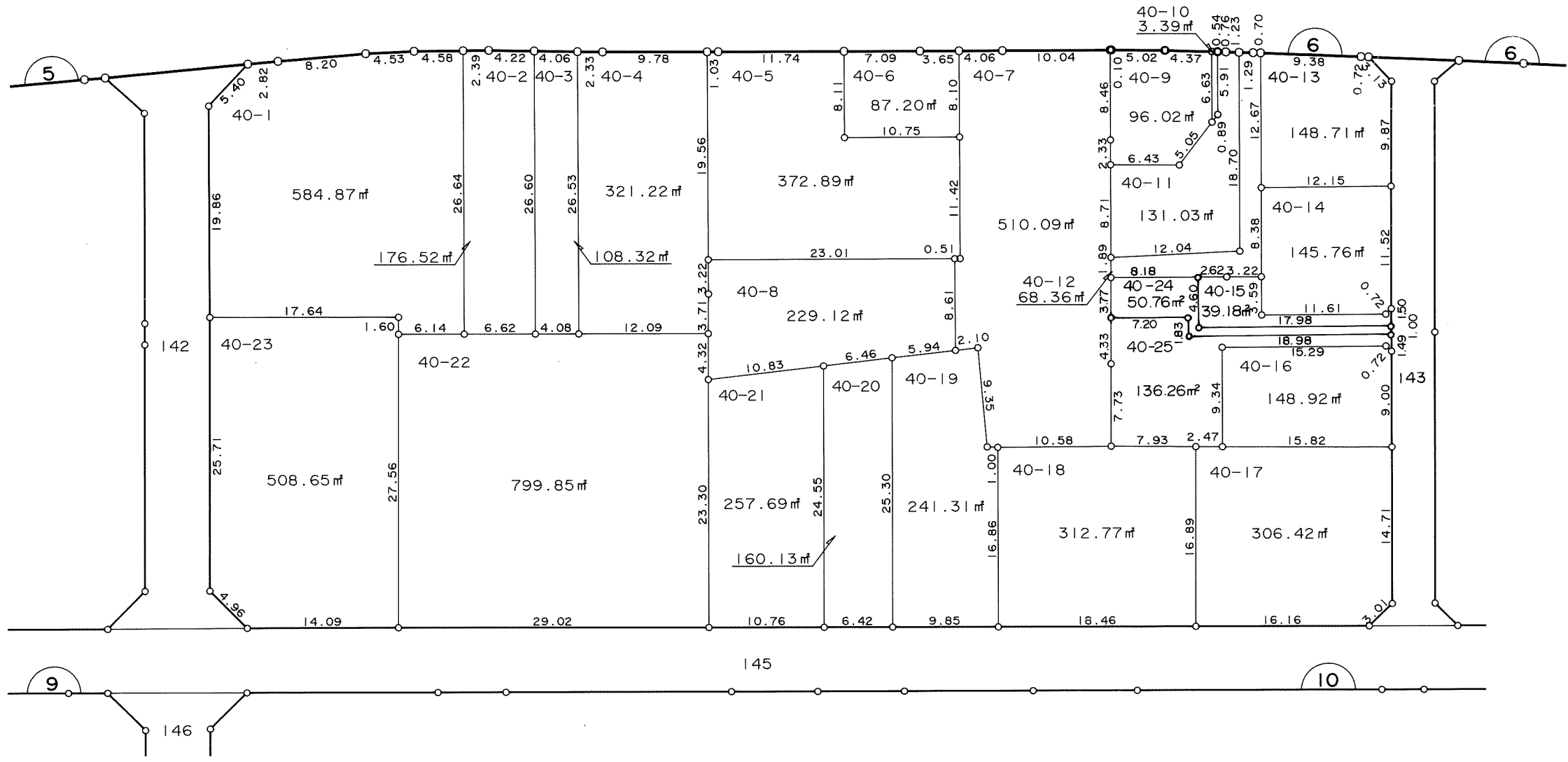
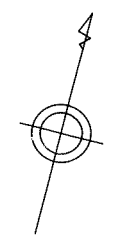
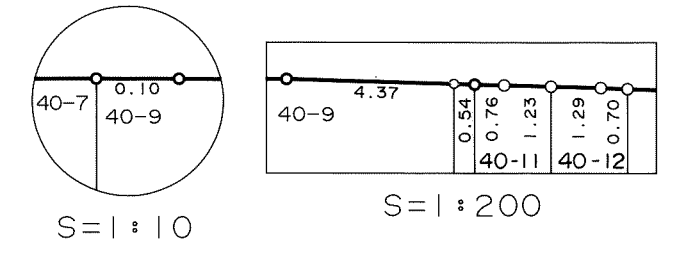


凡例	
	換地
	街区番号
	町界
10-1	地番
20.14	辺長(m)



# 千葉都市計画都地区土地区画整理事業 換地図

町名 都町一丁目 街区番号 6 縮尺 1:500


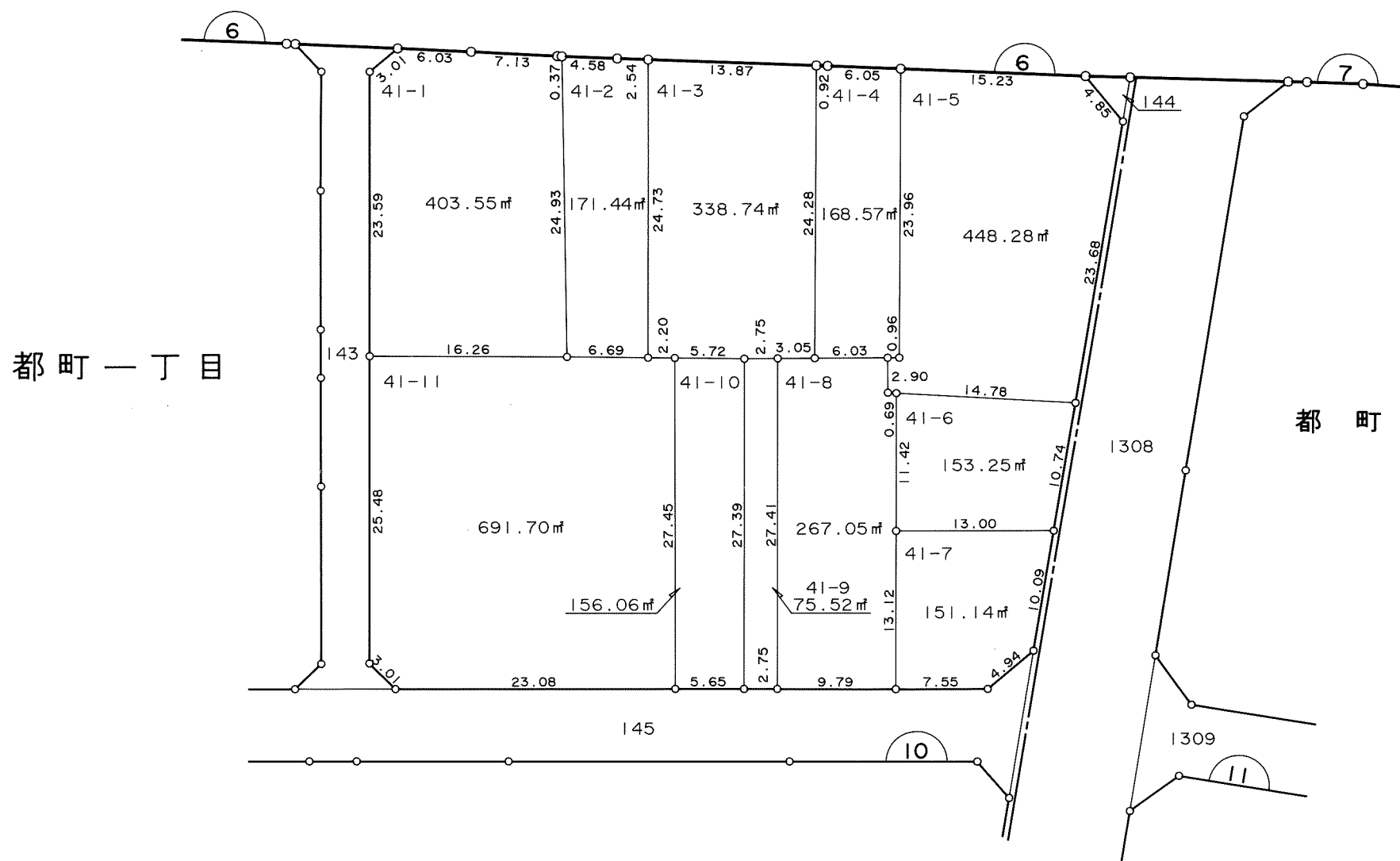


写

凡 例	
□	換 地
⌒	街区番号
---	町 界
10-1	地 番
20.14	辺長 ( m )

# 千葉都市計画都地区土地区画整理事業 換地図

町名 都町一丁目 街区番号 6 縮尺 1:500

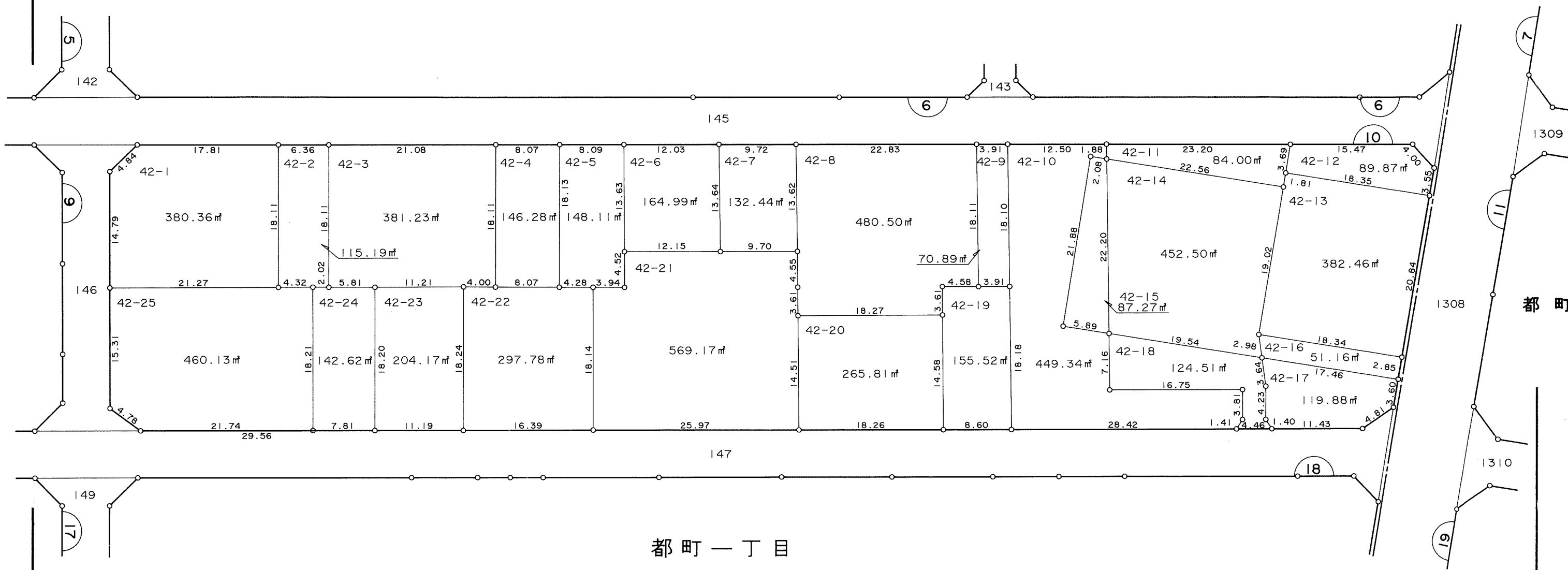
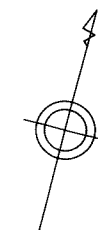


凡例	
	換地
	街区番号
	町界
10-1	地番
20.14	辺長 ( m )




# 千葉都市計画都地区土地区画整理事業 換地図

町名 都町一丁目 街区番号 10 縮尺 1:500



都町一丁目

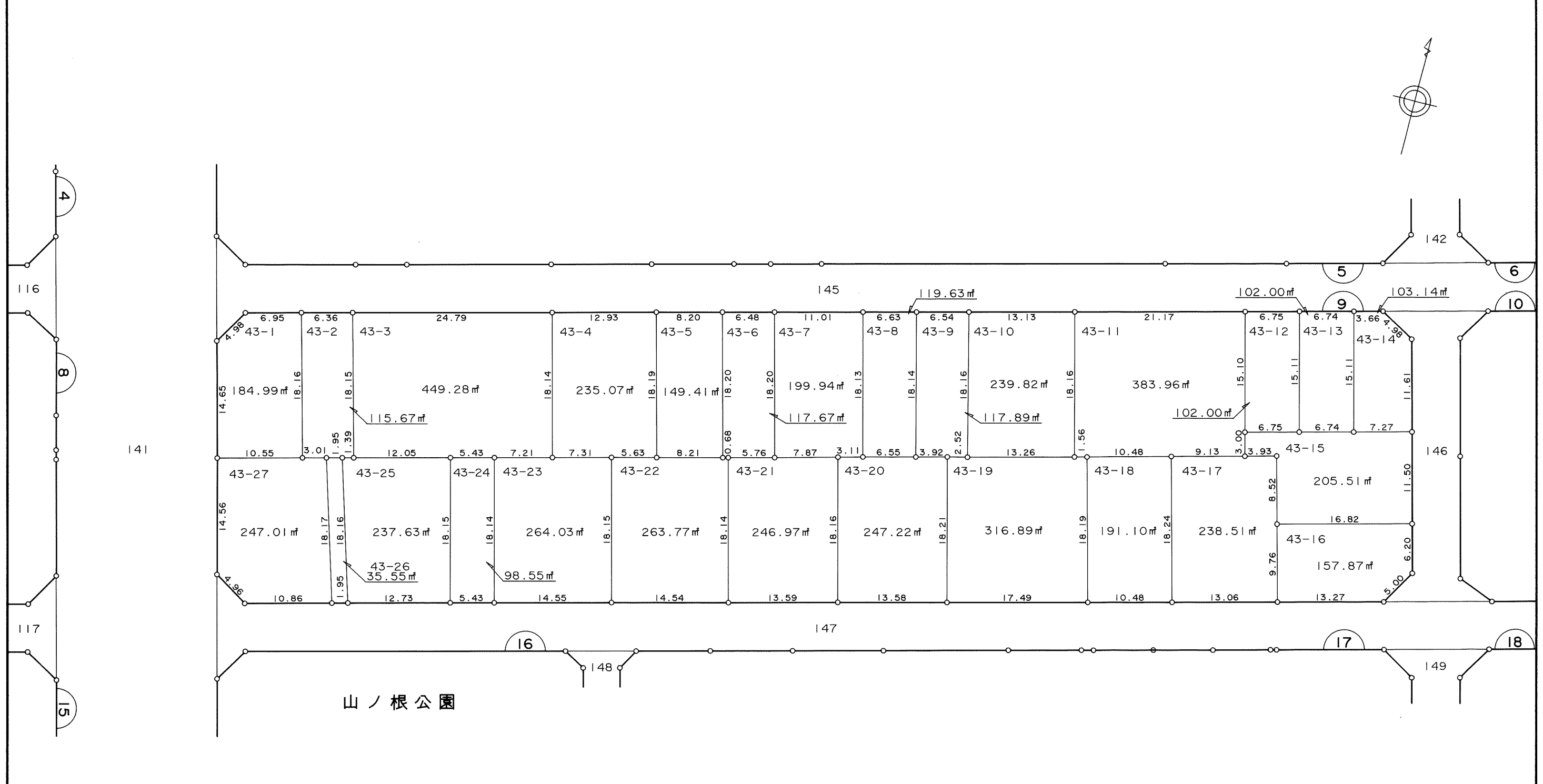
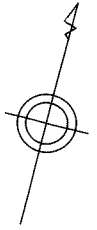


凡例	
	換地
	街区番号
	町界
10-1	地番
20.14	辺長 (m)

千葉市


# 千葉都市計画都地区土地区画整理事業 換地図

町名 都町一丁目 街区番号 9 縮尺 1:500



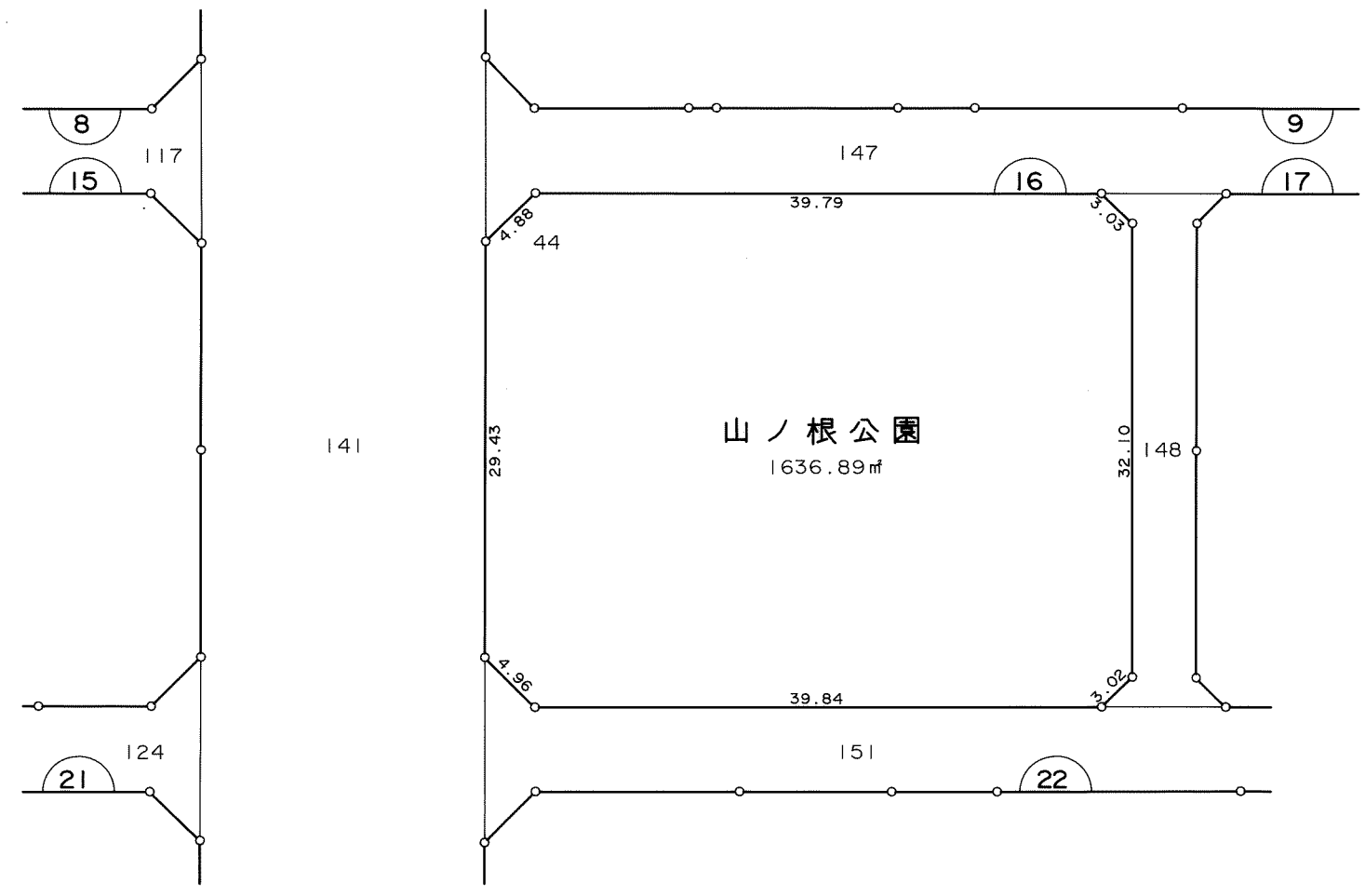
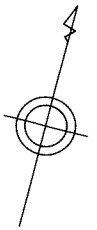
山ノ根公園

凡例	
	換地
	街区番号
	町界
10-1	地番
20.14	辺長(m)



# 千葉都市計画都地区土地区画整理事業 換地図

町名	都町一丁目	街区番号	16	縮尺	1:500
----	-------	------	----	----	-------


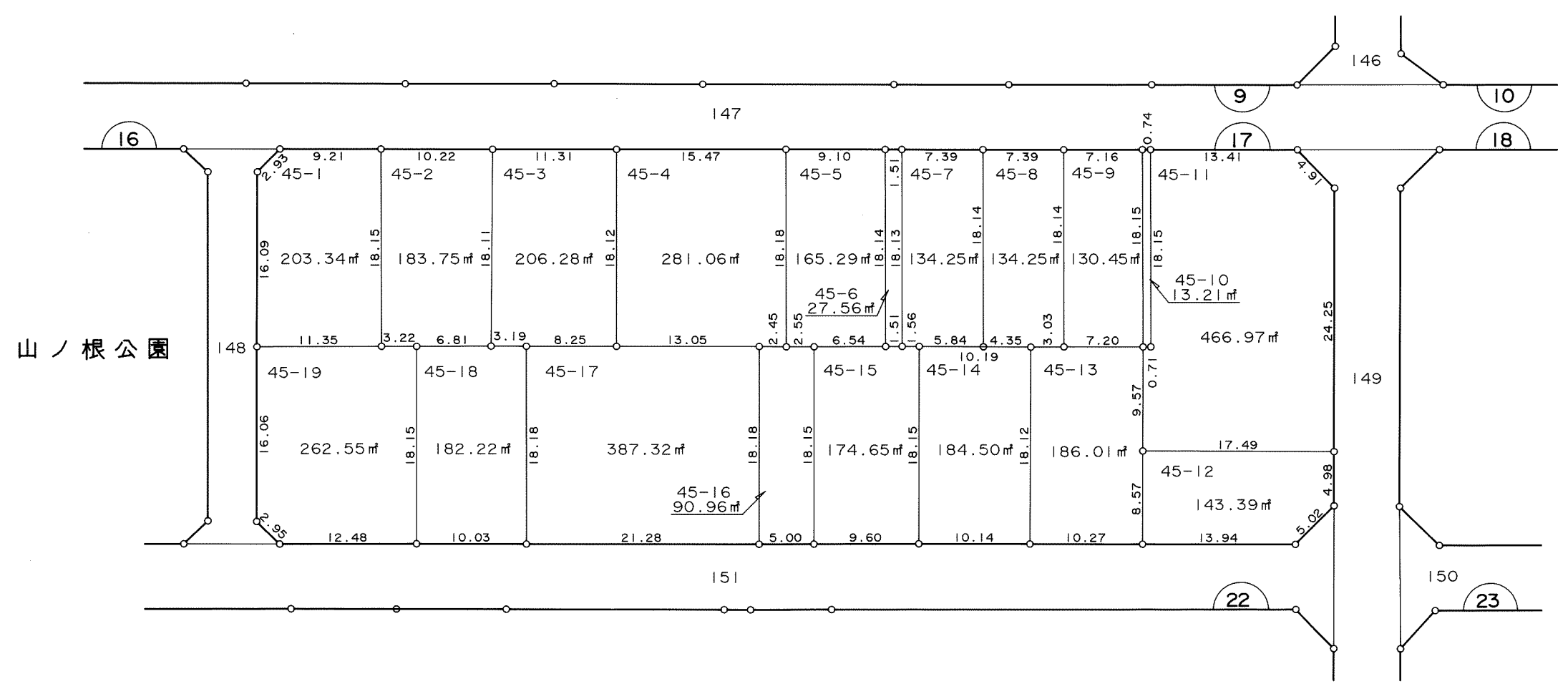
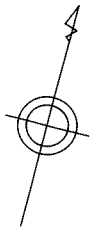


写

凡 例	
□	換 地
10	街区番号
---	町 界
10-1	地 番
20.14	辺長 ( m )

# 千葉都市計画都地区土地区画整理事業 換地図

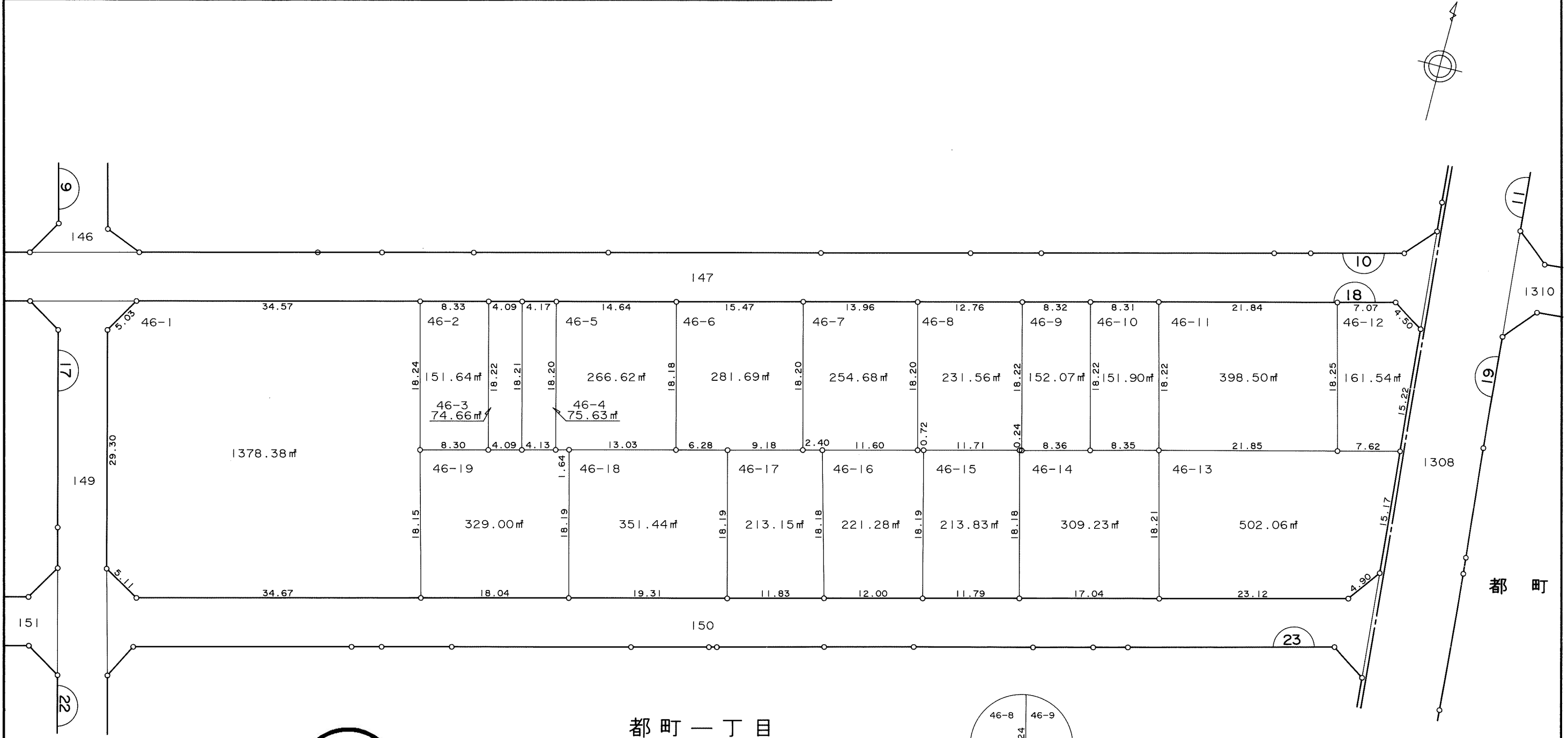
町名	都町一丁目	街区番号	17	縮尺	1:500
----	-------	------	----	----	-------



凡 例	
□	換地
10	街区番号
---	町界
10-1	地番
20.14	辺長 ( m )

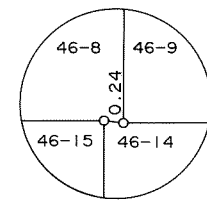
# 千葉都市計画都地区土地区画整理事業 換地図

町名 都町一丁目 街区番号 18 縮尺 1:500



写

都町一丁目

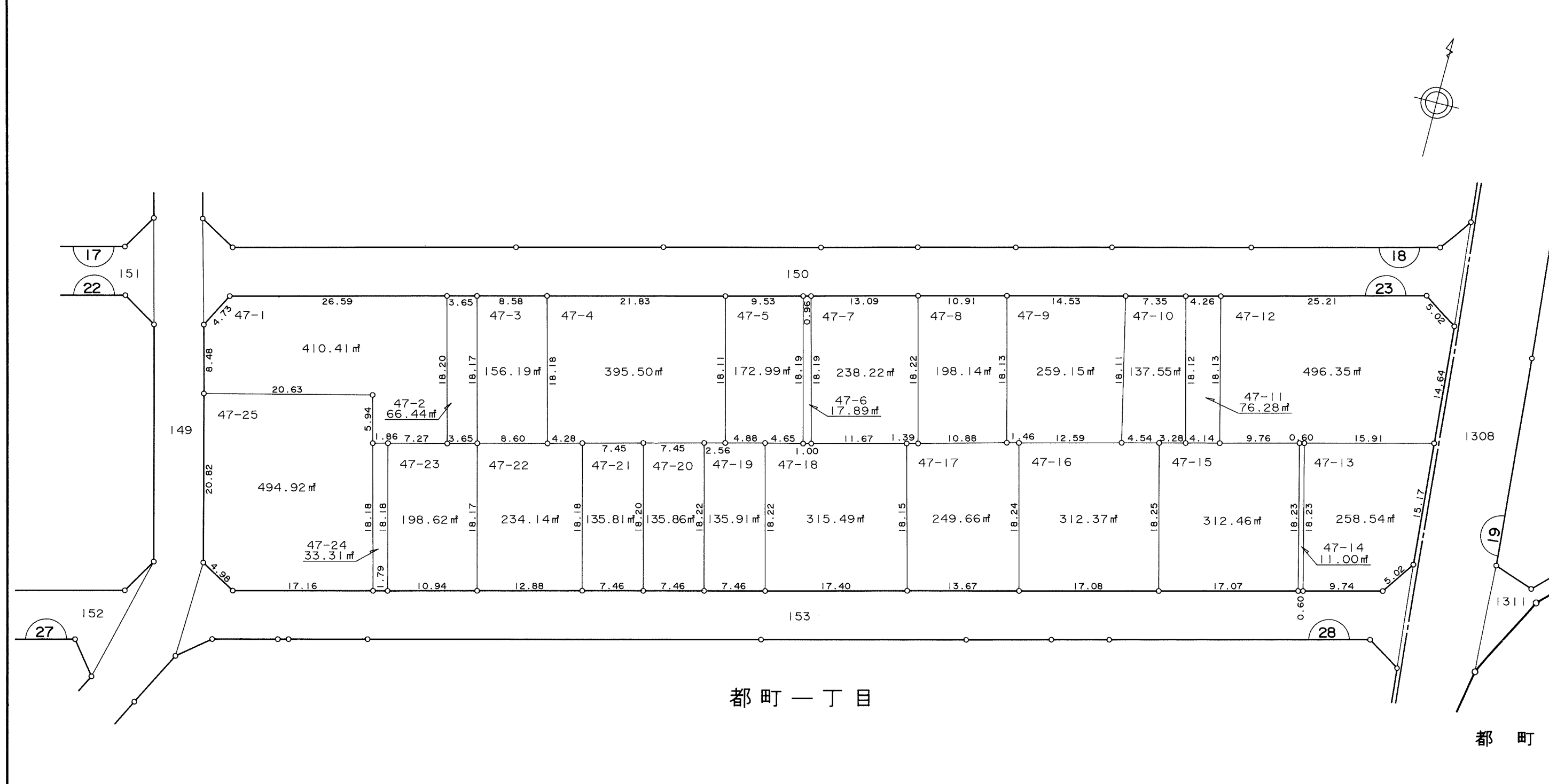





S=1:100


凡例	
	換地
	街区番号
	町界
10-1	地番
20.14	辺長(m)

# 千葉都市計画都地区土地区画整理事業 換地図

町名 都町一丁目 街区番号 23 縮尺 1:500

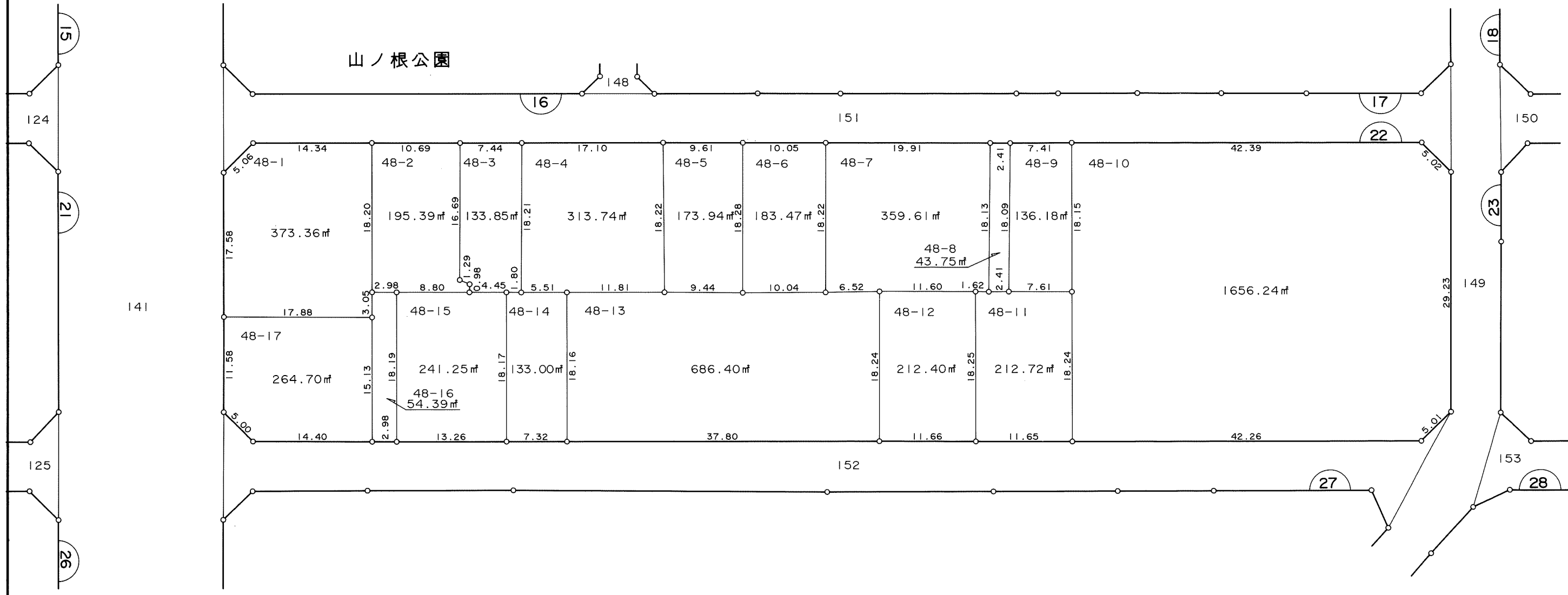
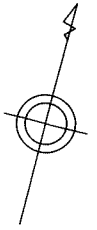


凡例	
	換地
	街区番号
	町界
10-1	地番
20.14	辺長 ( m )



# 千葉都市計画都地区土地区画整理事業 換地図

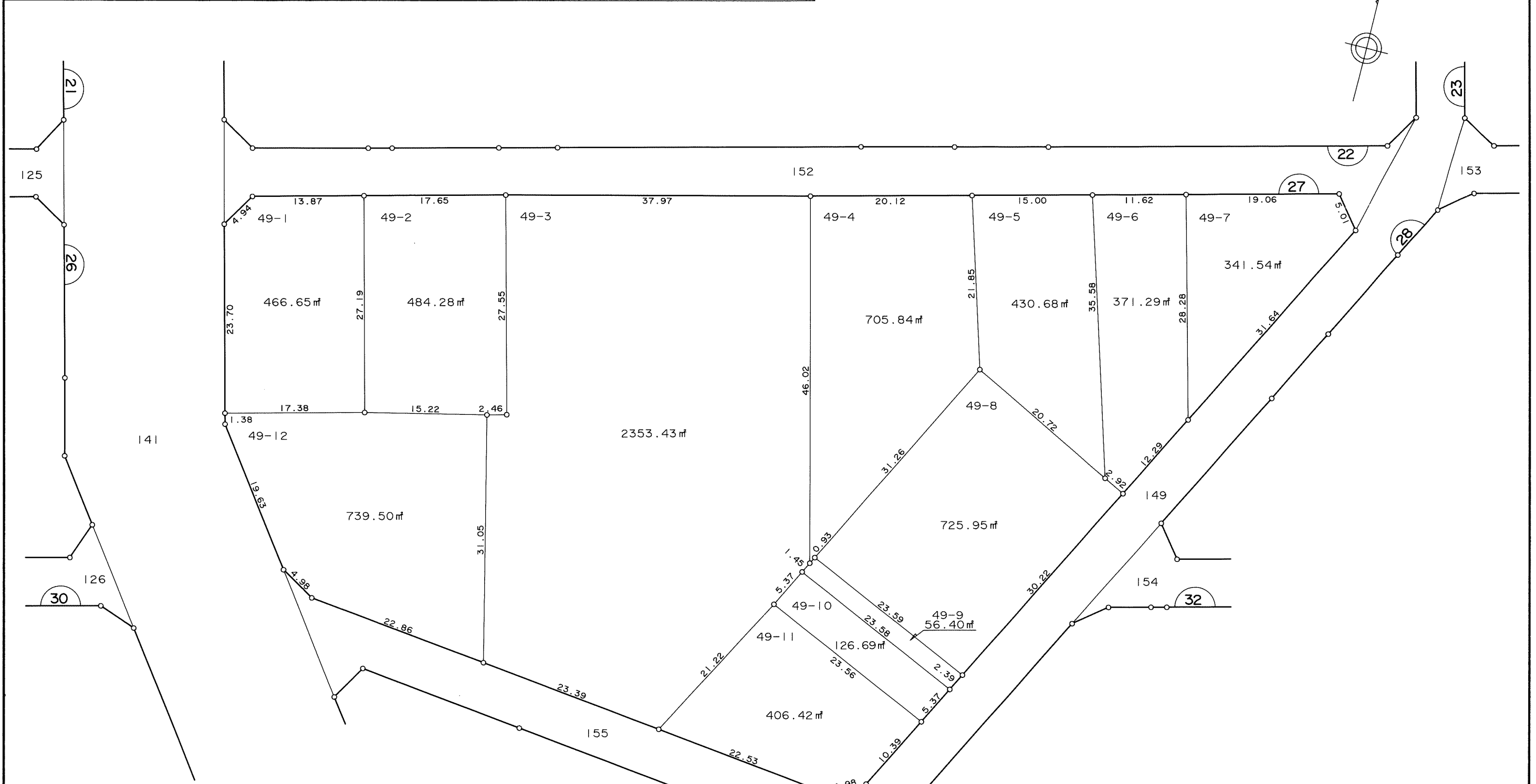
町名 都町一丁目 街区番号 22 縮尺 1:500



凡例	
	換地
	街区番号
	町界
10-1	地番
20.14	辺長 ( m )

# 千葉都市計画都地区土地区画整理事業 換地図

町名 都町一丁目 街区番号 27 縮尺 1:500




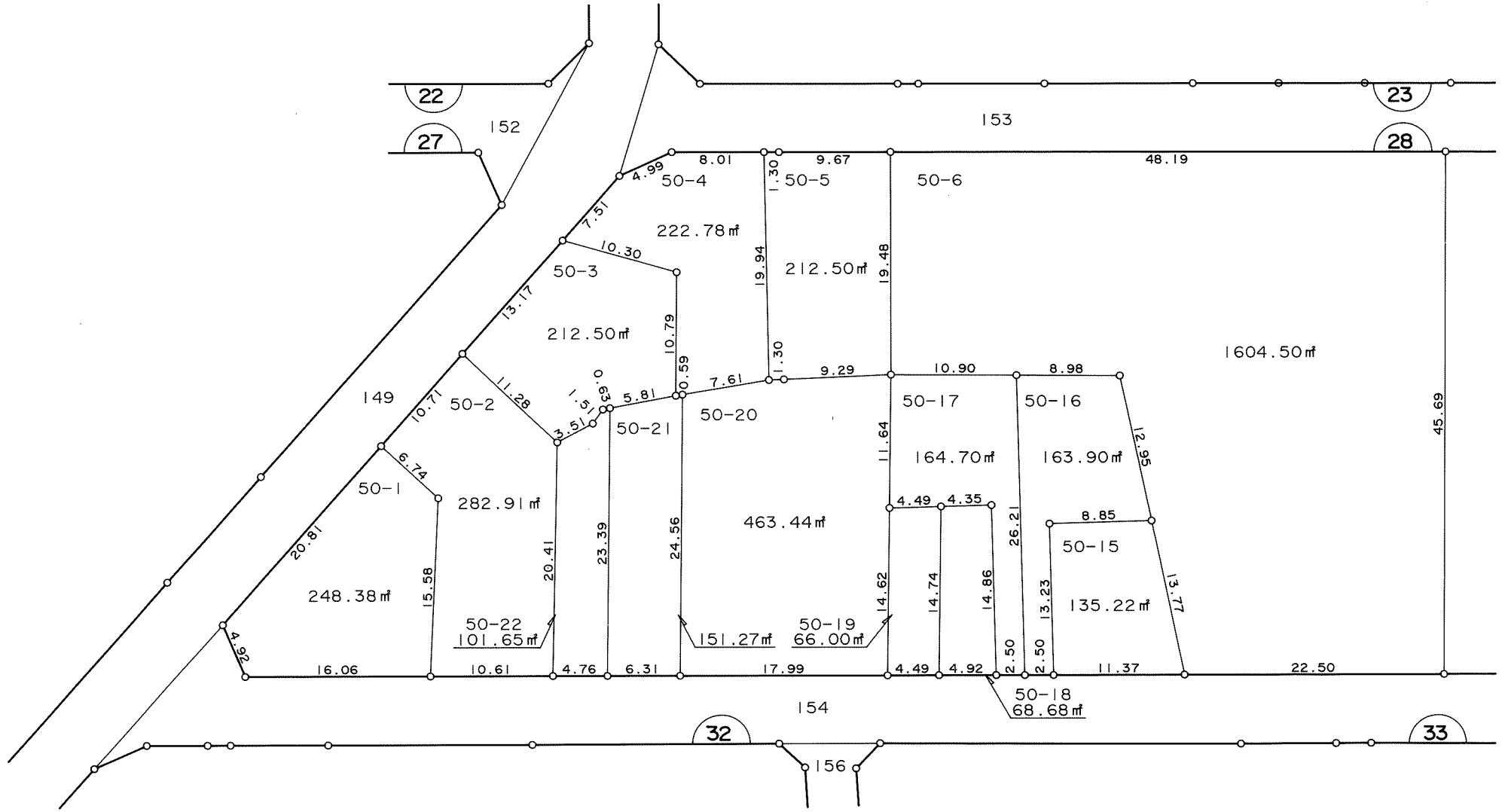
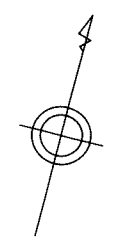
凡例	
	換地
	街区番号
	町界
10-1	地番
20.14	辺長 (m)





# 千葉都市計画都地区土地区画整理事業 換地図

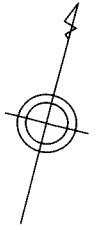
町名 都町一丁目 街区番号 28(1/2) 縮尺 1:500



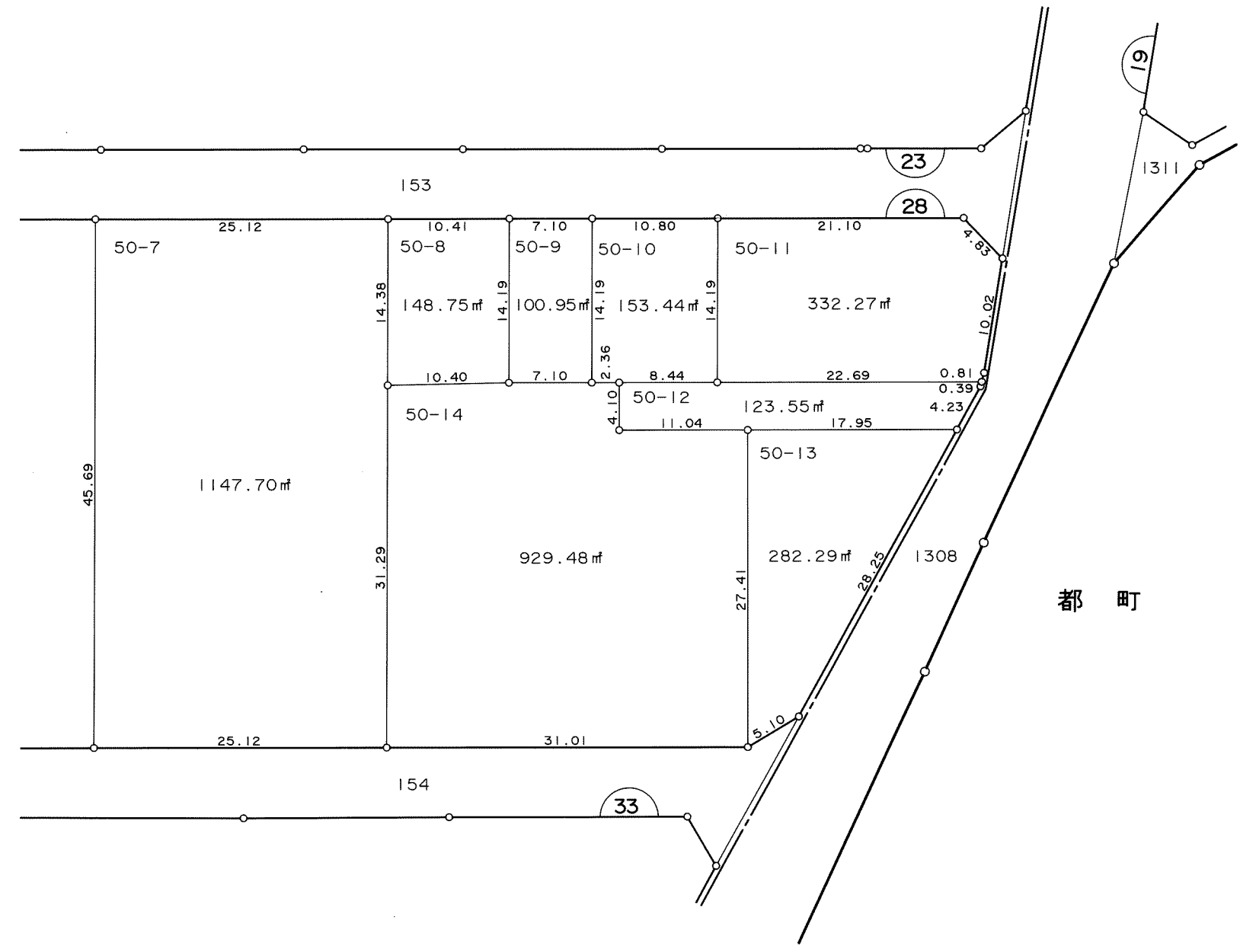

凡 例	
	換 地
	街区番号
	町 界
10-1	地 番
20.14	辺長 ( m )

# 千葉都市計画都地区土地区画整理事業 換地図

町名 都町一丁目 街区番号 28<sup>(2/2)</sup> 縮尺 1:500



都町一丁目

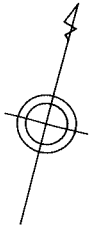


都町

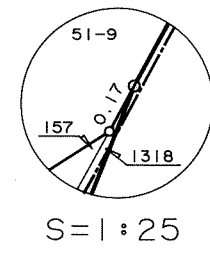
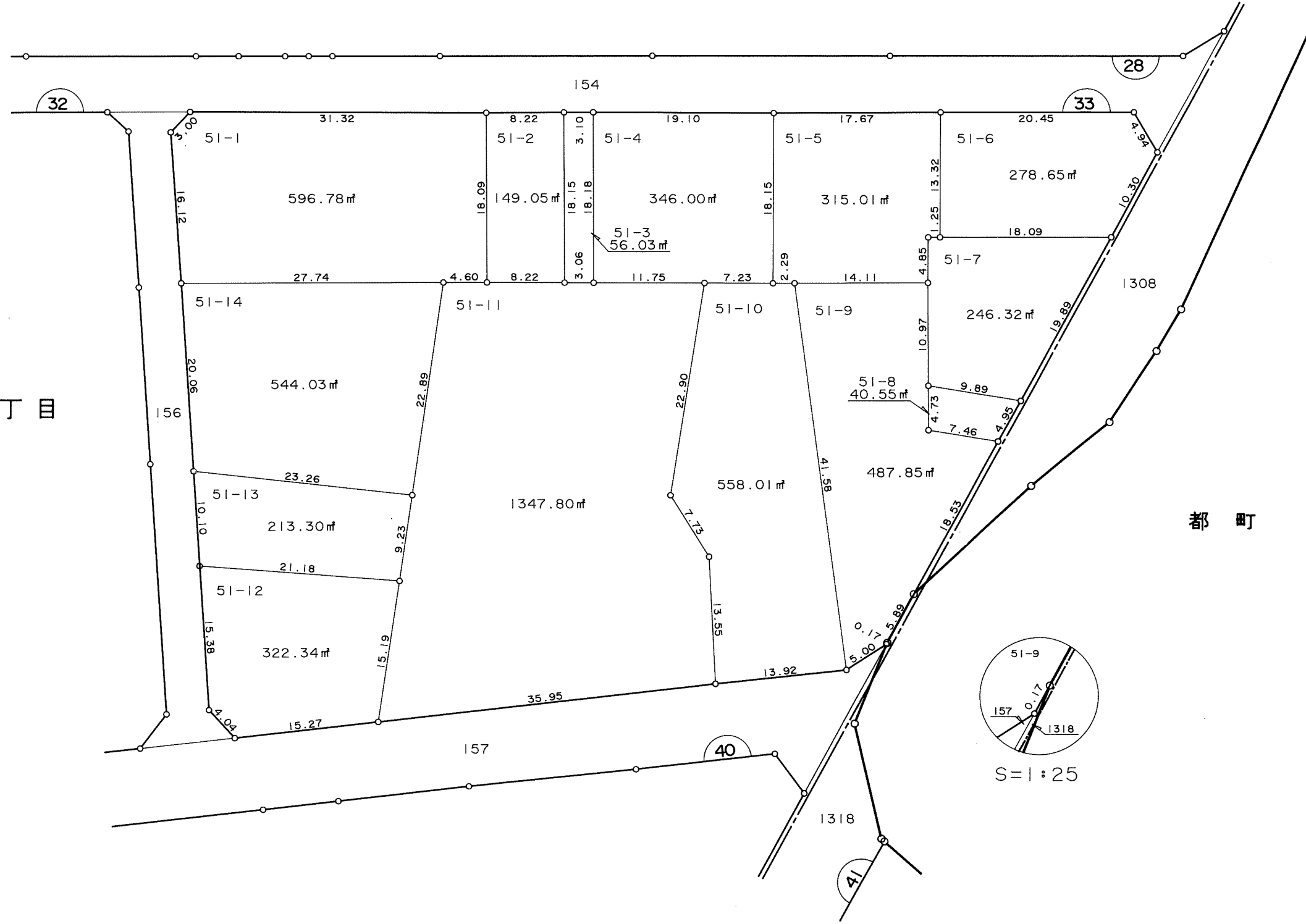

凡例	
	換地
	街区番号
	町界
10-1	地番
20.14	辺長(m)

# 千葉都市計画都地区土地区画整理事業 換地図

町名 都町一丁目 街区番号 33 縮尺 1:500



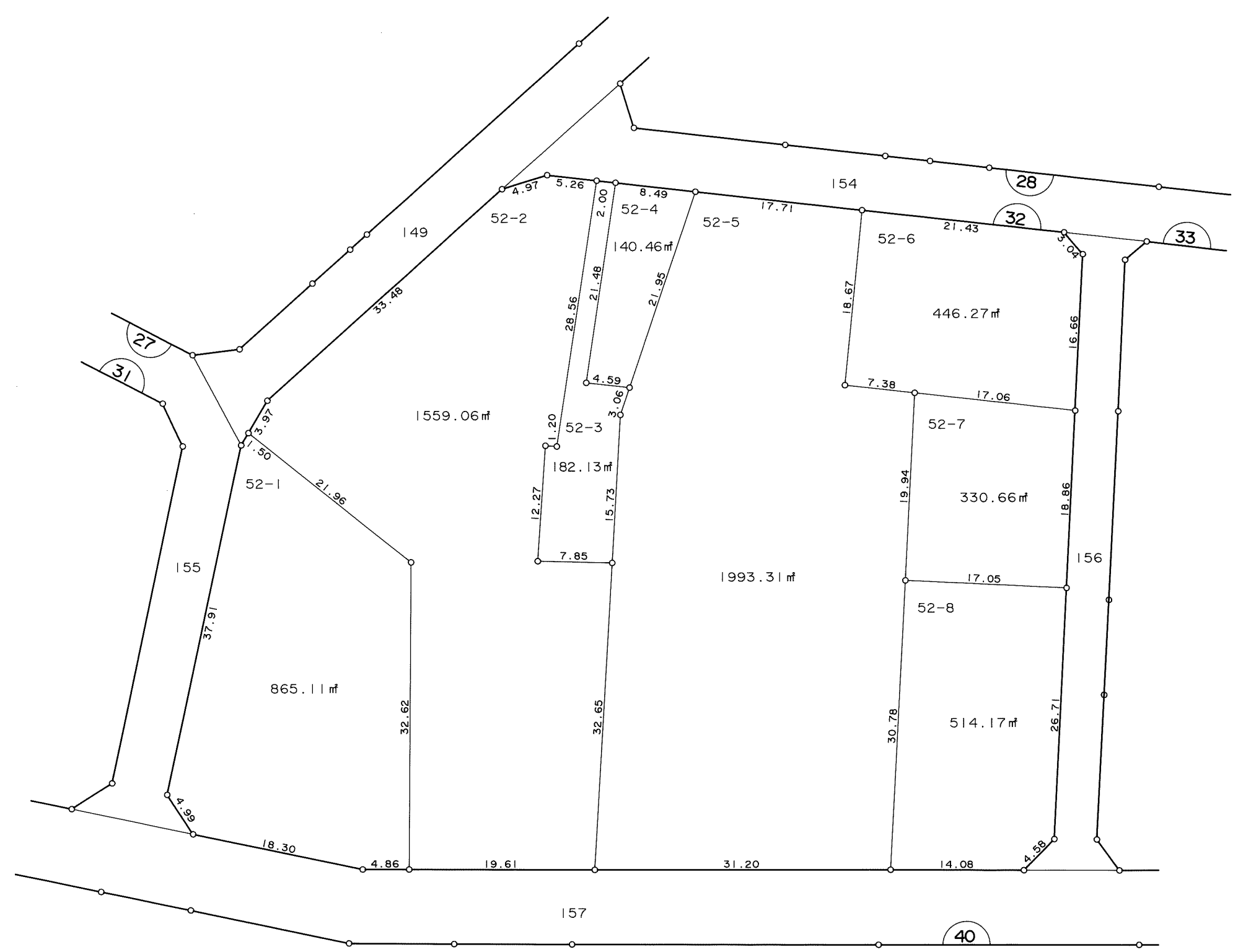
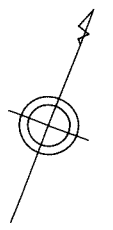
都町一丁目



凡例	
	換地
	街区番号
	町界
	地番
	辺長 ( m )

# 千葉都市計画都地区土地区画整理事業 換地図

町名	都町一丁目	街区番号	32	縮尺	1:500
----	-------	------	----	----	-------

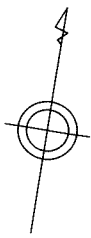


写

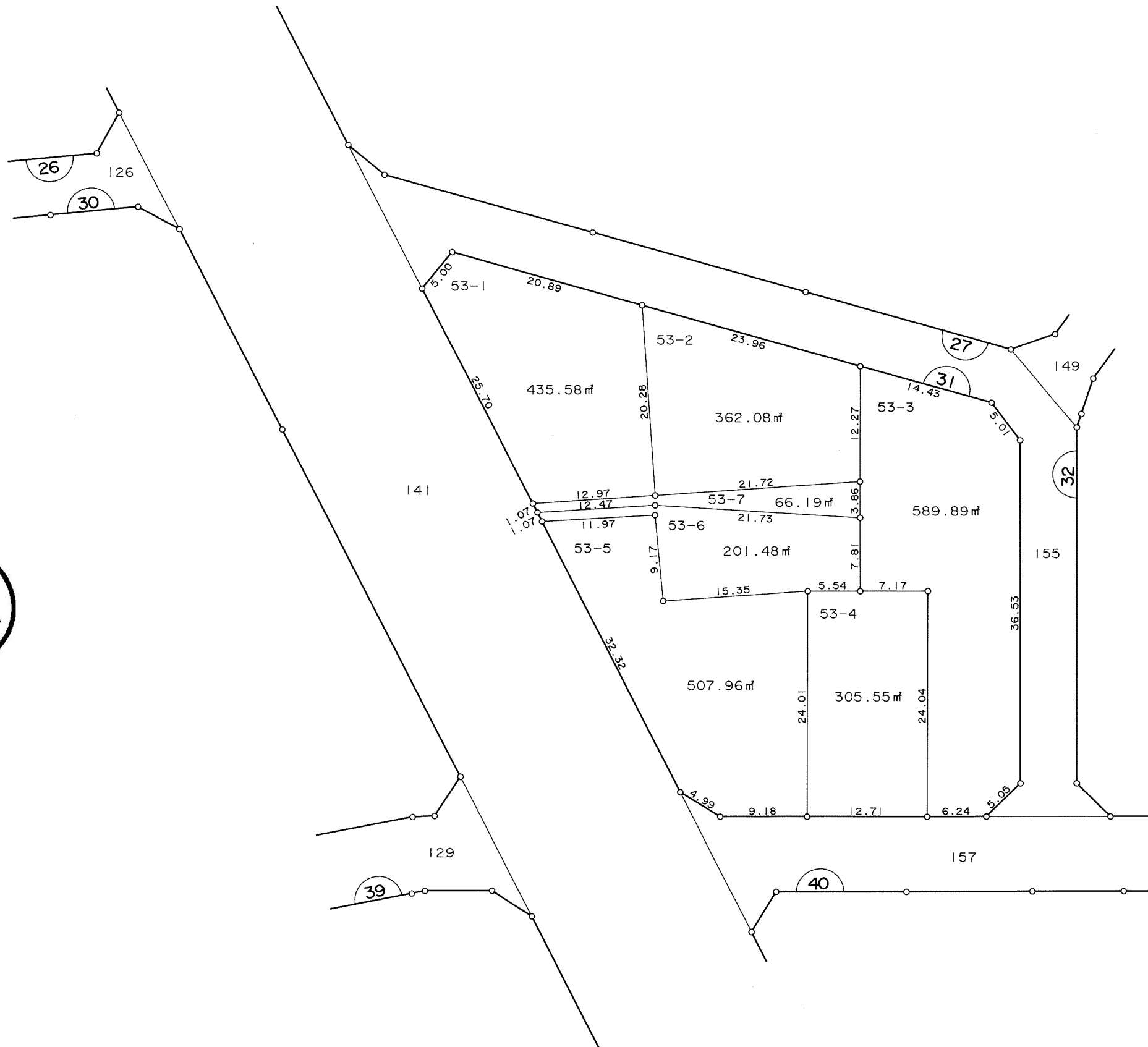
凡 例	
□	換 地
10	街区番号
---	町 界
10-1	地 番
20.14	辺長 ( m )

# 千葉都市計画都地区土地区画整理事業 換地図

町名 都町一丁目 街区番号 31 縮尺 1:500



写




凡 例	
	換地
	街区番号
	町界
10-1	地番
20.14	辺長 ( m )

# 千葉都市計画都地区土地区画整理事業 換地図

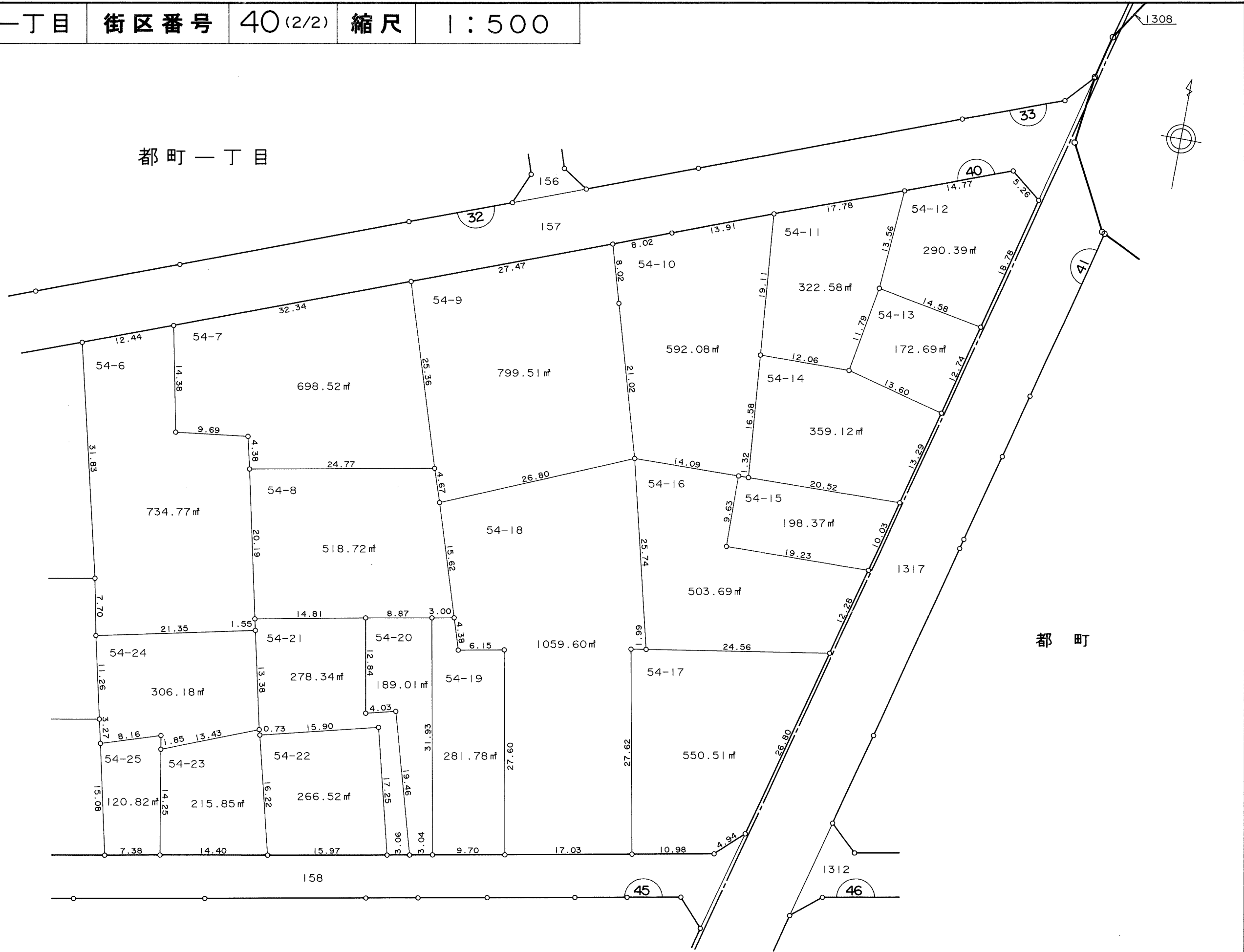
町名 都町一丁目 街区番号 40(2/2) 縮尺 1:500

都町一丁目

都町


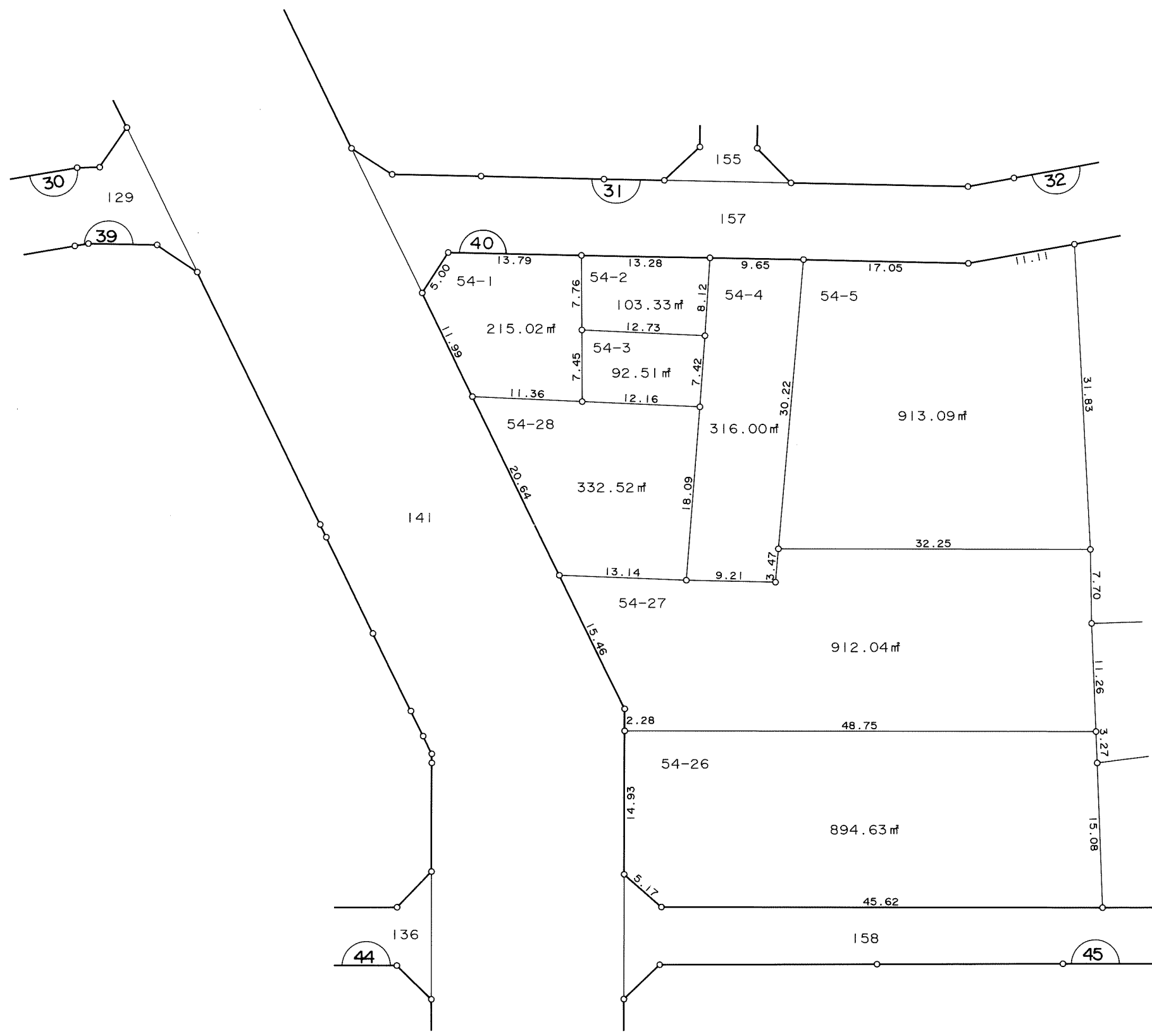
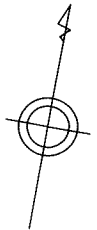


凡例	
	換地
	街区番号
	町界
10-1	地番
20.14	辺長(m)



# 千葉都市計画都地区土地区画整理事業 換地図

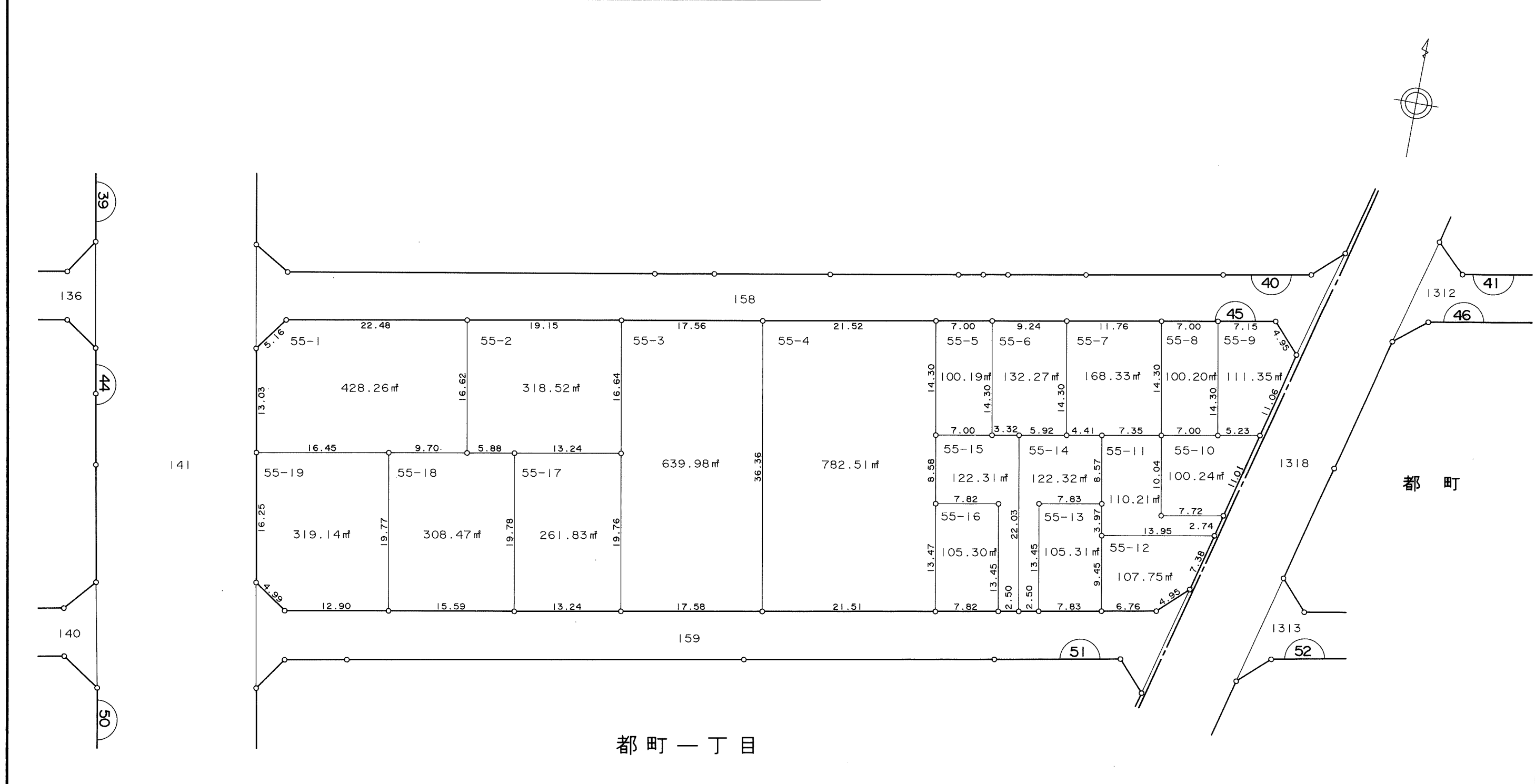
町名 都町一丁目 街区番号 40(1/2) 縮尺 1:500




凡例	
	換地
	街区番号
	町界
10-1	地番
20.14	辺長(m)

# 千葉都市計画都地区土地区画整理事業 換地図

町名 都町一丁目 街区番号 45 縮尺 1:500



凡例	
	換地
	街区番号
	町界
10-1	地番
20.14	辺長 (m)



都町一丁目

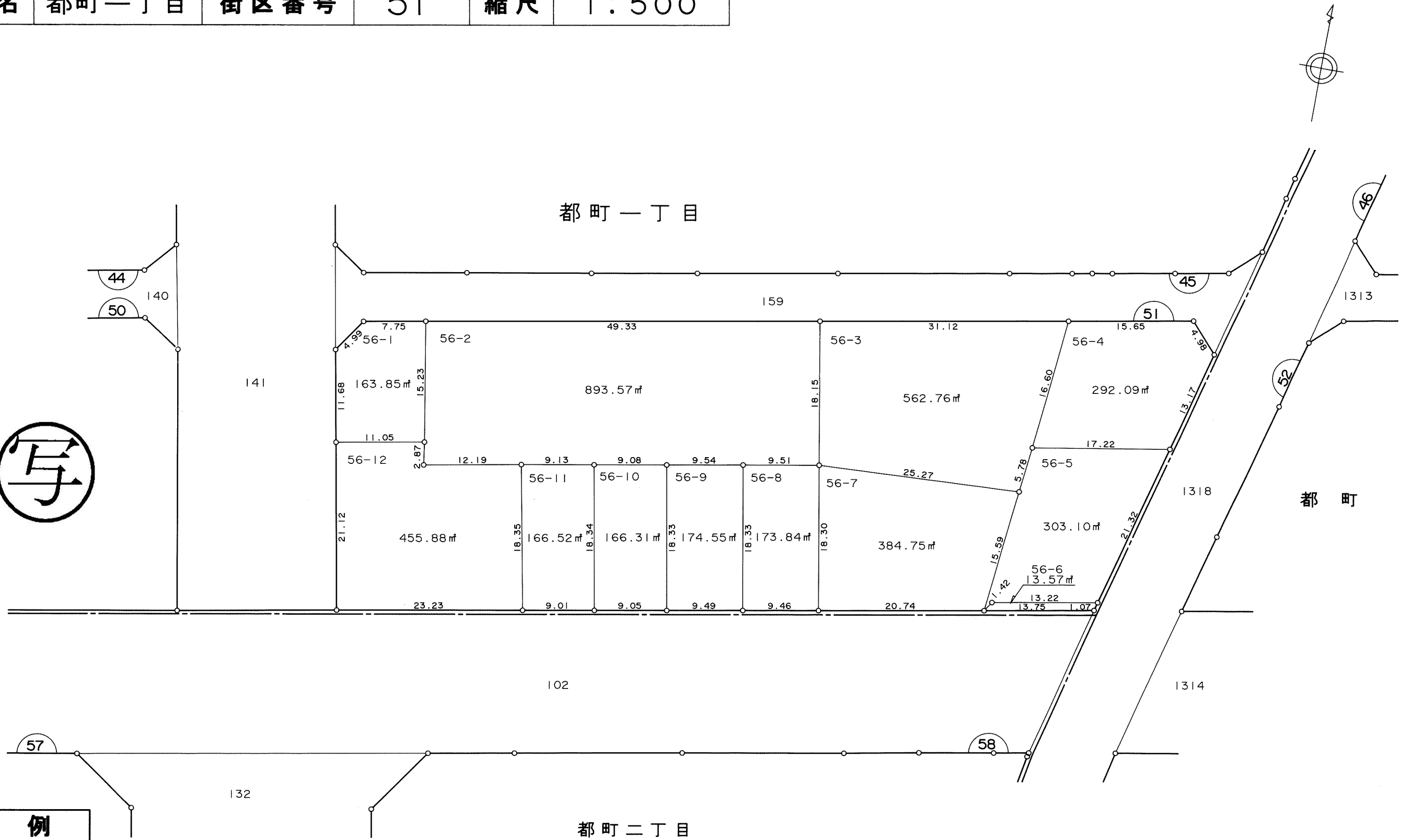
都町



# 千葉都市計画都地区土地区画整理事業 換地図

町名 都町一丁目 街区番号 51 縮尺 1:500

写



凡例	
	換地
	街区番号
	町界
10-1	地番
20.14	辺長(m)