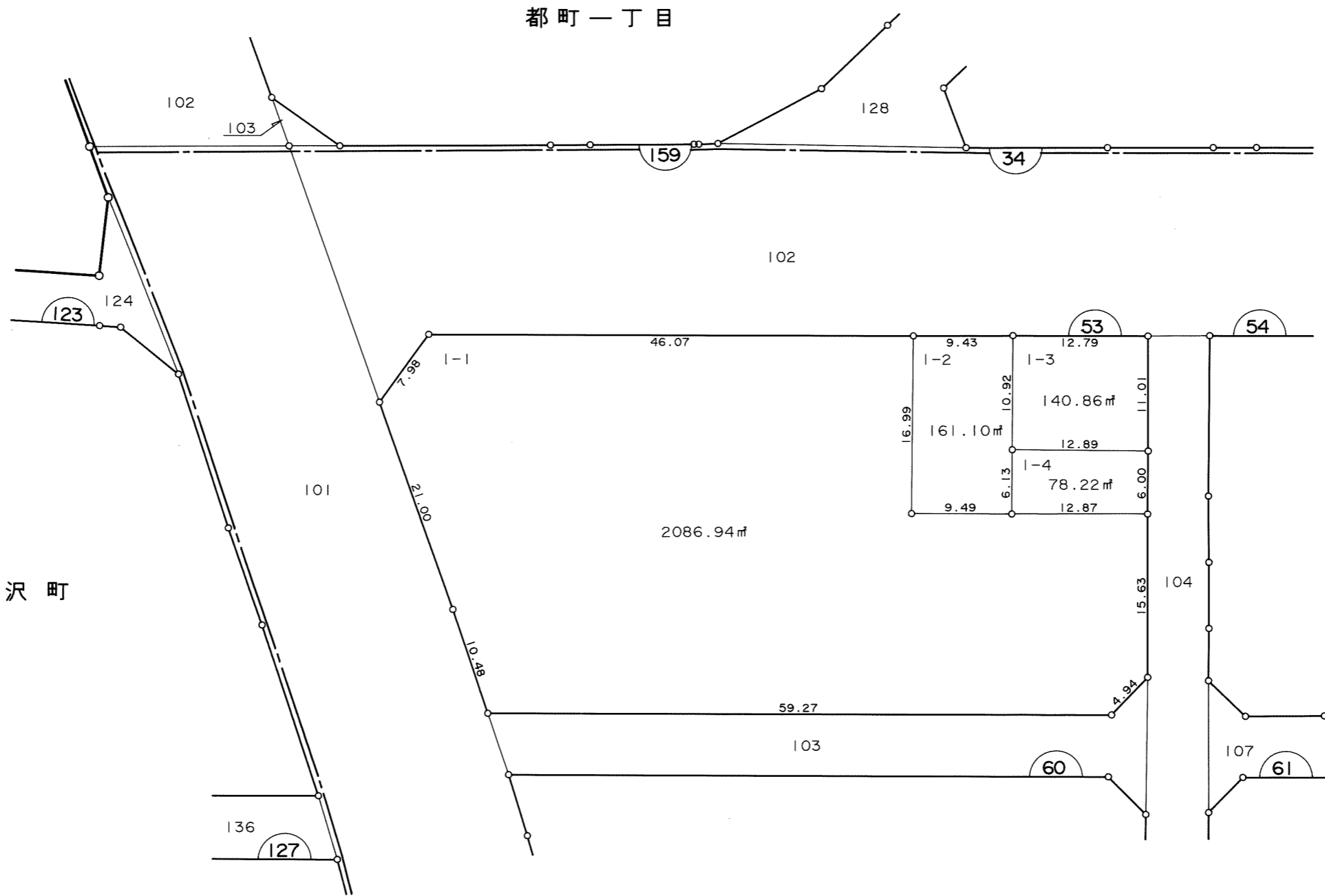
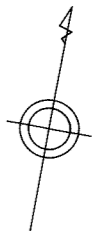


千葉都市計画都地区土地区画整理事業 換地図

町名 都町二丁目 街区番号 53 縮尺 1:500



写

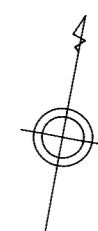
鶴沢町

都町二丁目

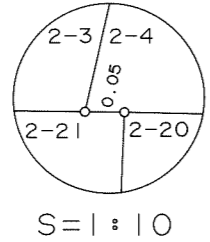
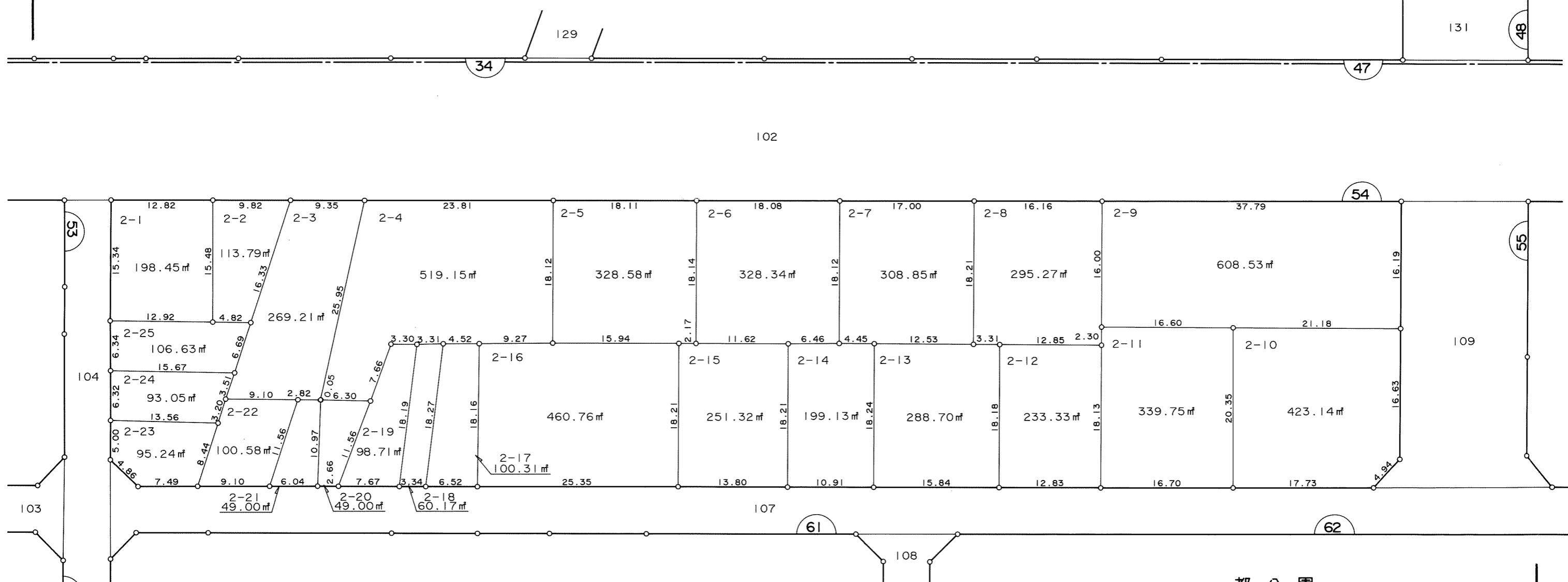
凡例	
	換地
	街区番号
	町界
10-1	地番
20.14	辺長 (m)

千葉都市計画都地区土地区画整理事業 換地図

町名 都町二丁目 街区番号 54 縮尺 1:500



都町一丁目



都町二丁目

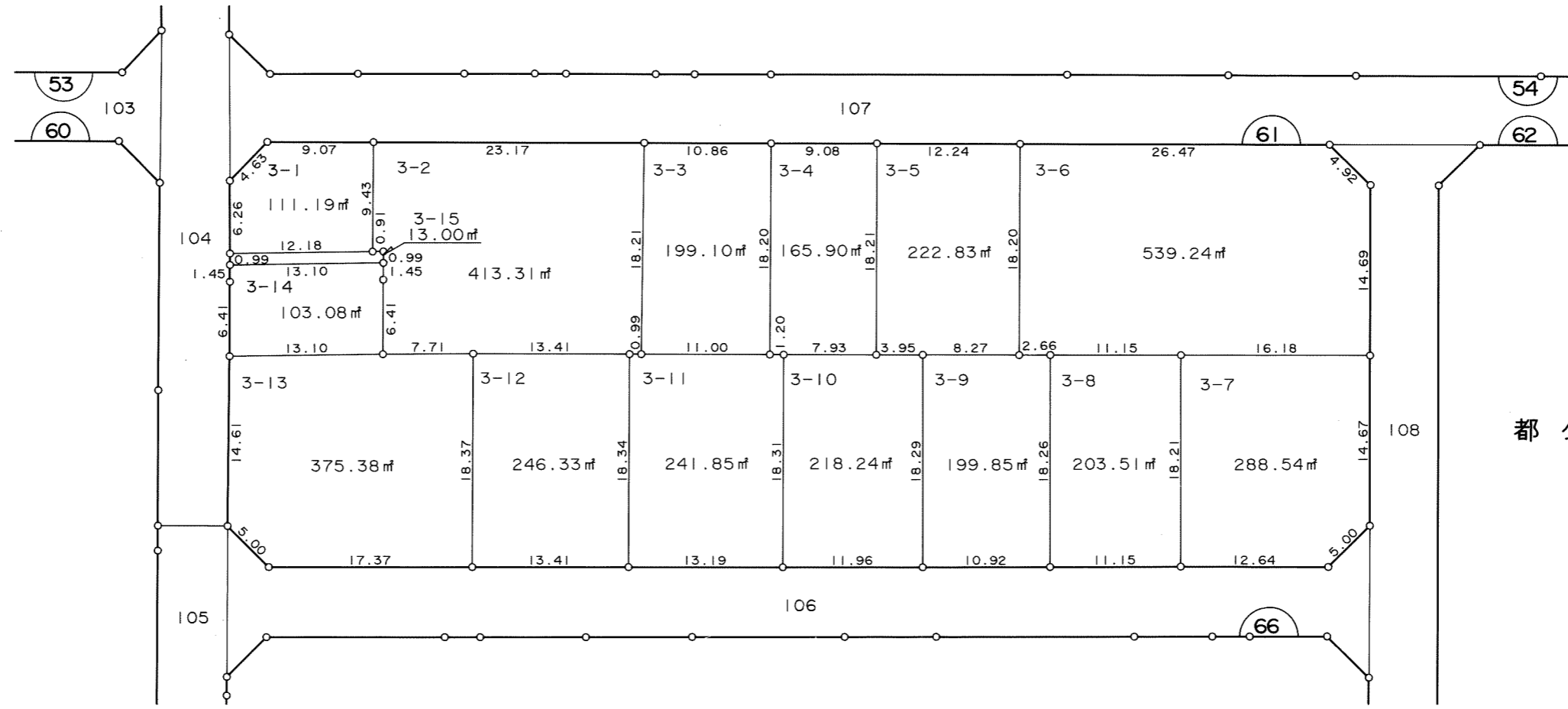
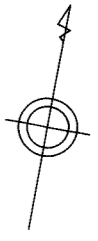
都公園

凡例	
	換地
	街区番号
	町界
10-1	地番
20.14	辺長 (m)


千葉市

千葉都市計画都地区土地区画整理事業 換地図

町名 都町二丁目 街区番号 61 縮尺 1:500



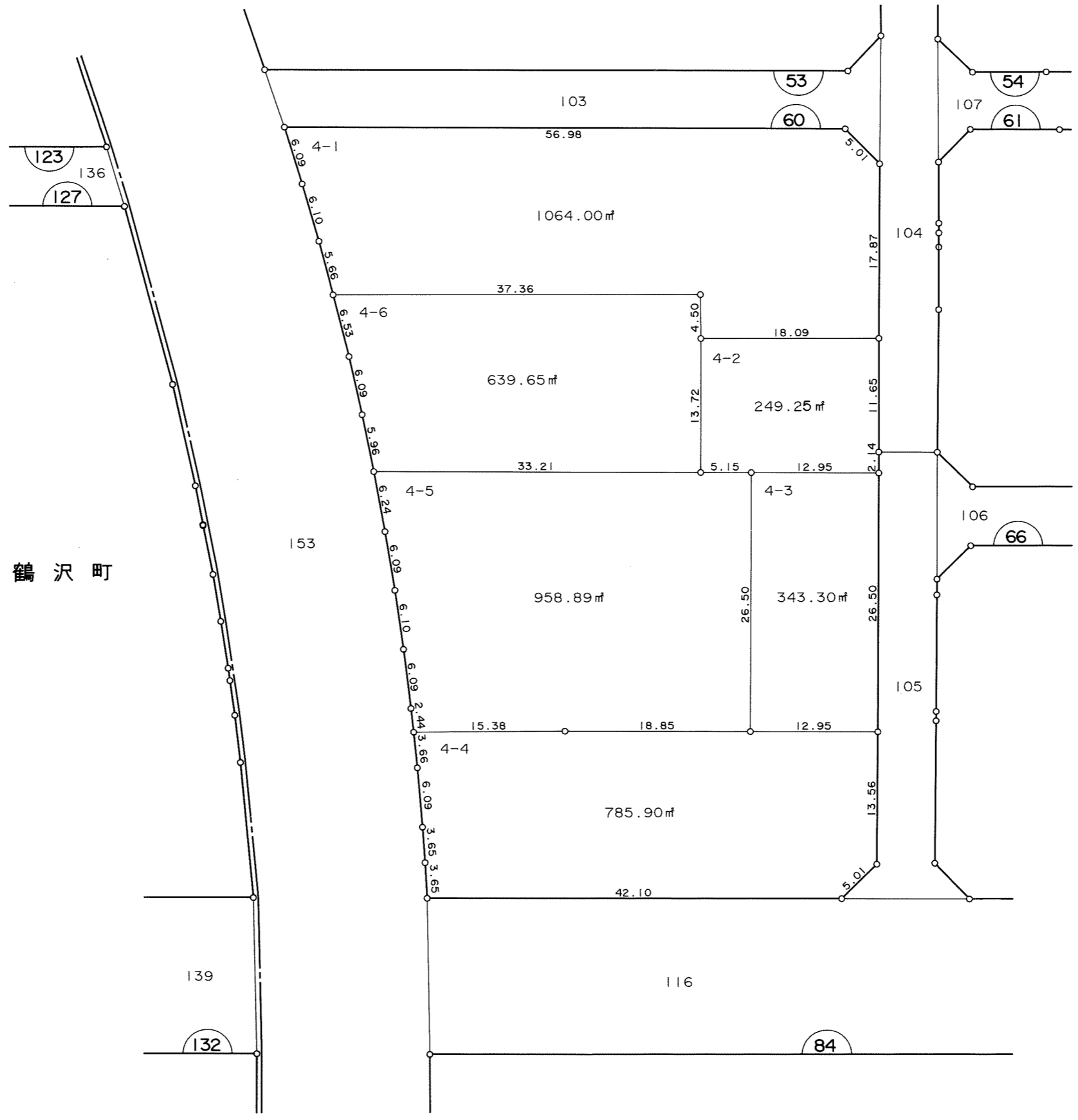
都公園






凡例	
	換地
	街区番号
	町界
10-1	地番
20.14	辺長(m)

千葉都市計画都地区土地区画整理事業 換地図

町名 都町二丁目 街区番号 60 縮尺 1:500

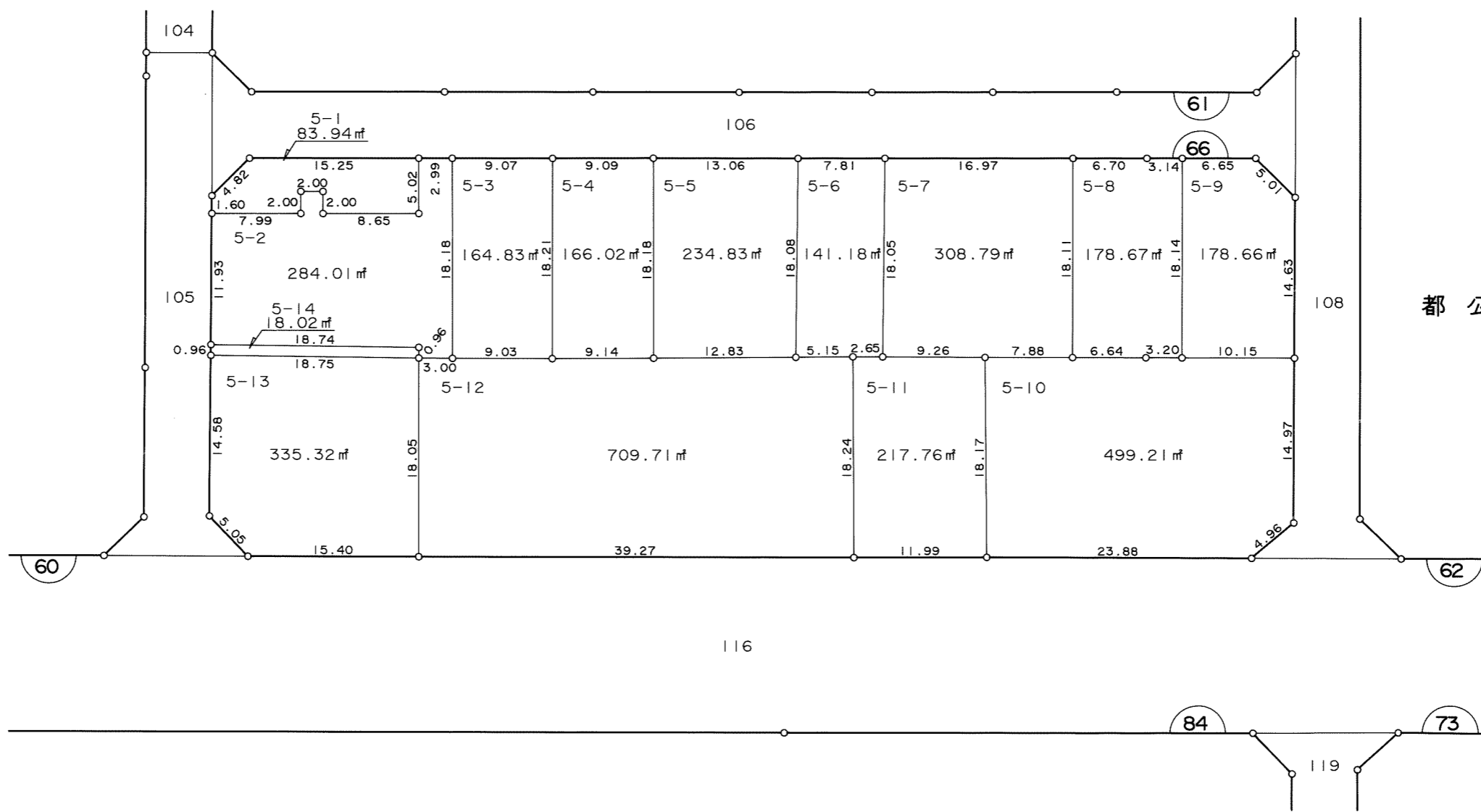
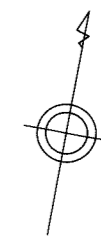


写

凡例	
	換地
	街区番号
	町界
10-1	地番
20.14	辺長 (m)

千葉都市計画都地区土地区画整理事業 換地図

町名 都町二丁目 街区番号 66 縮尺 1:500


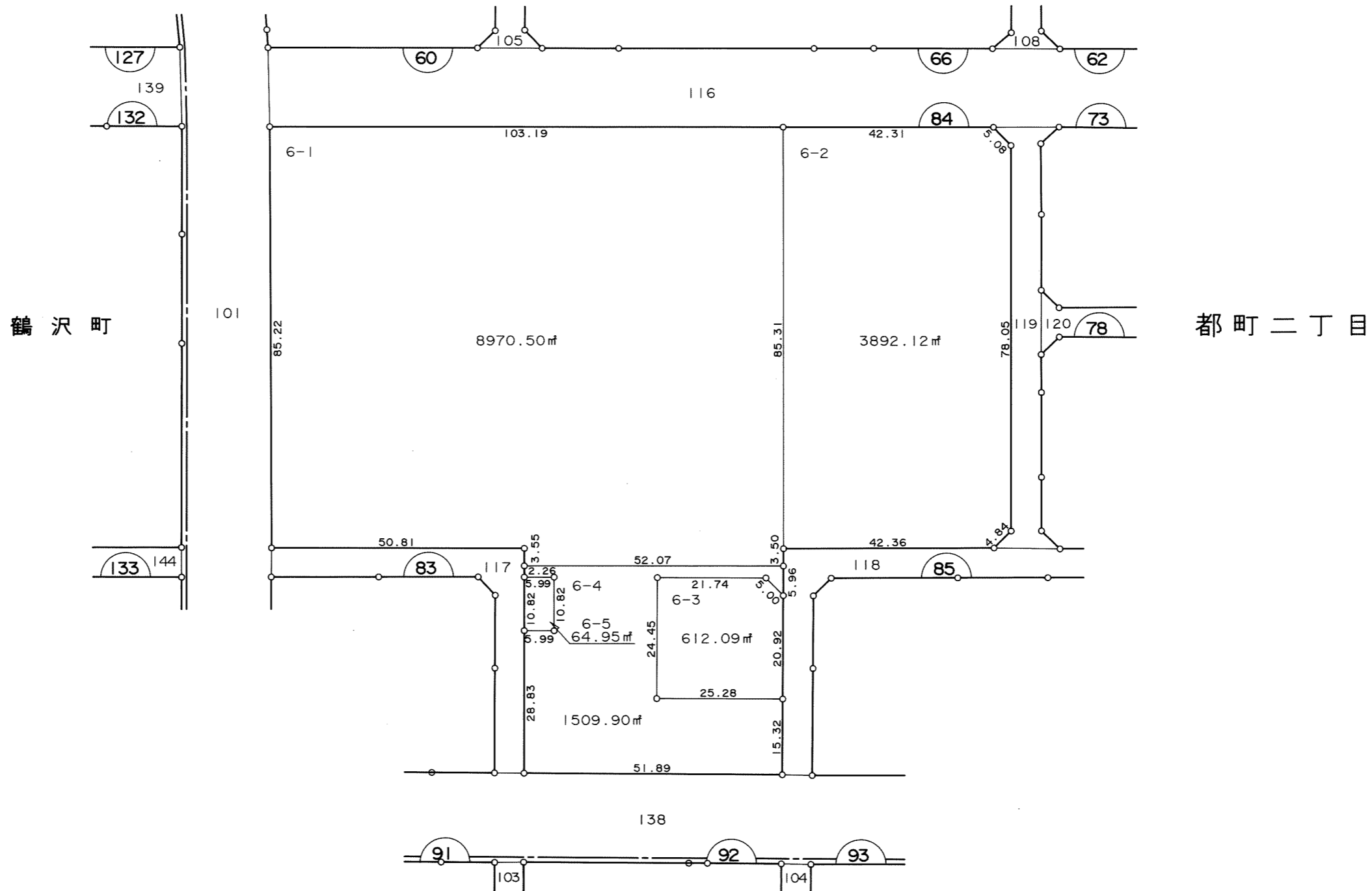


都公園

凡例	
	換地
	街区番号
	町界
10-1	地番
20.14	辺長 (m)

千葉都市計画都地区土地区画整理事業 換地図

町名 都町二丁目 街区番号 84 縮尺 1:1000


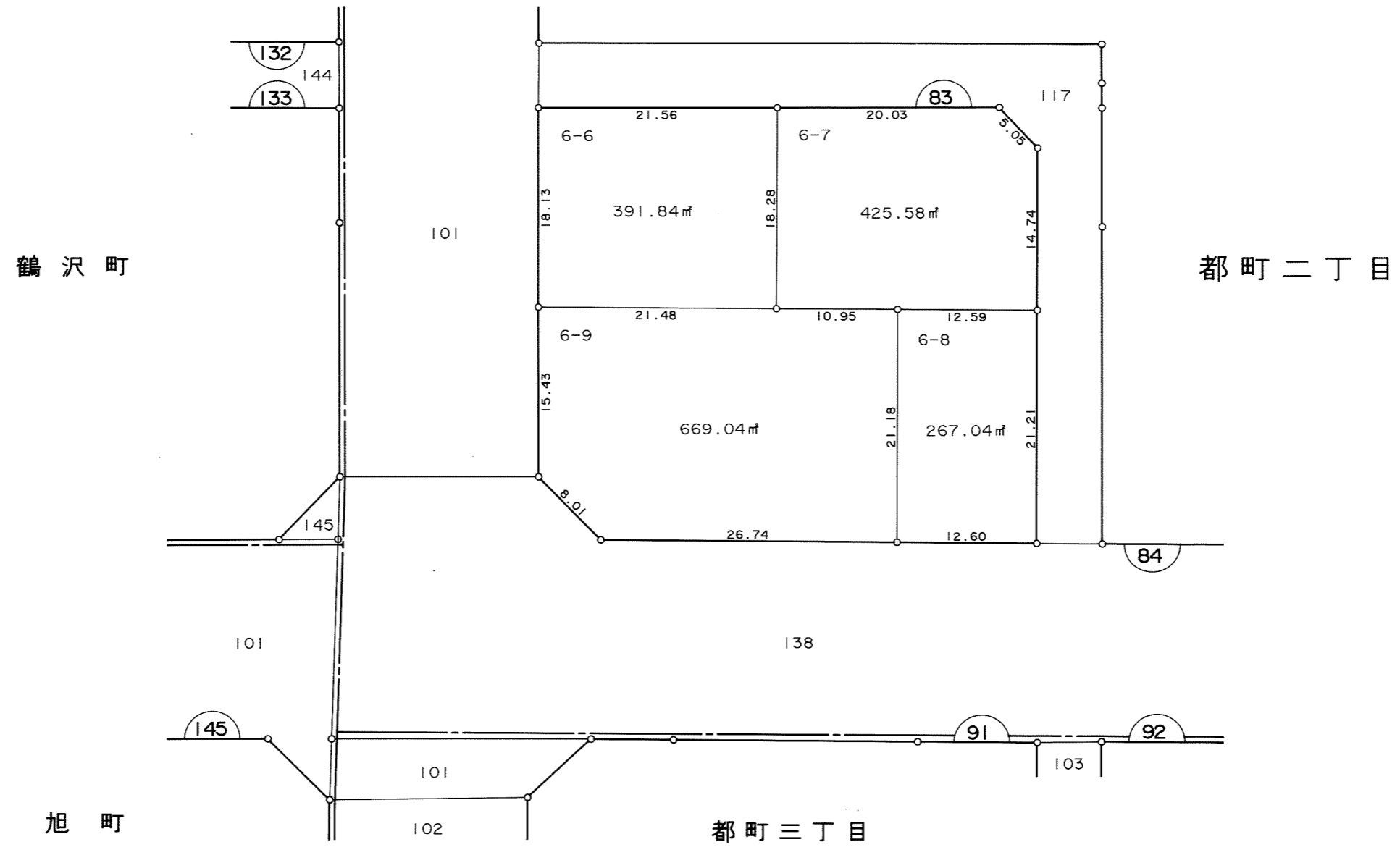
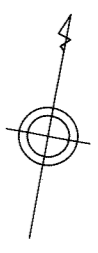


凡例	
	換地
	街区番号
	町界
10-1	地番
20.14	辺長(m)

都町三丁目

千葉都市計画都地区土地区画整理事業 換地図


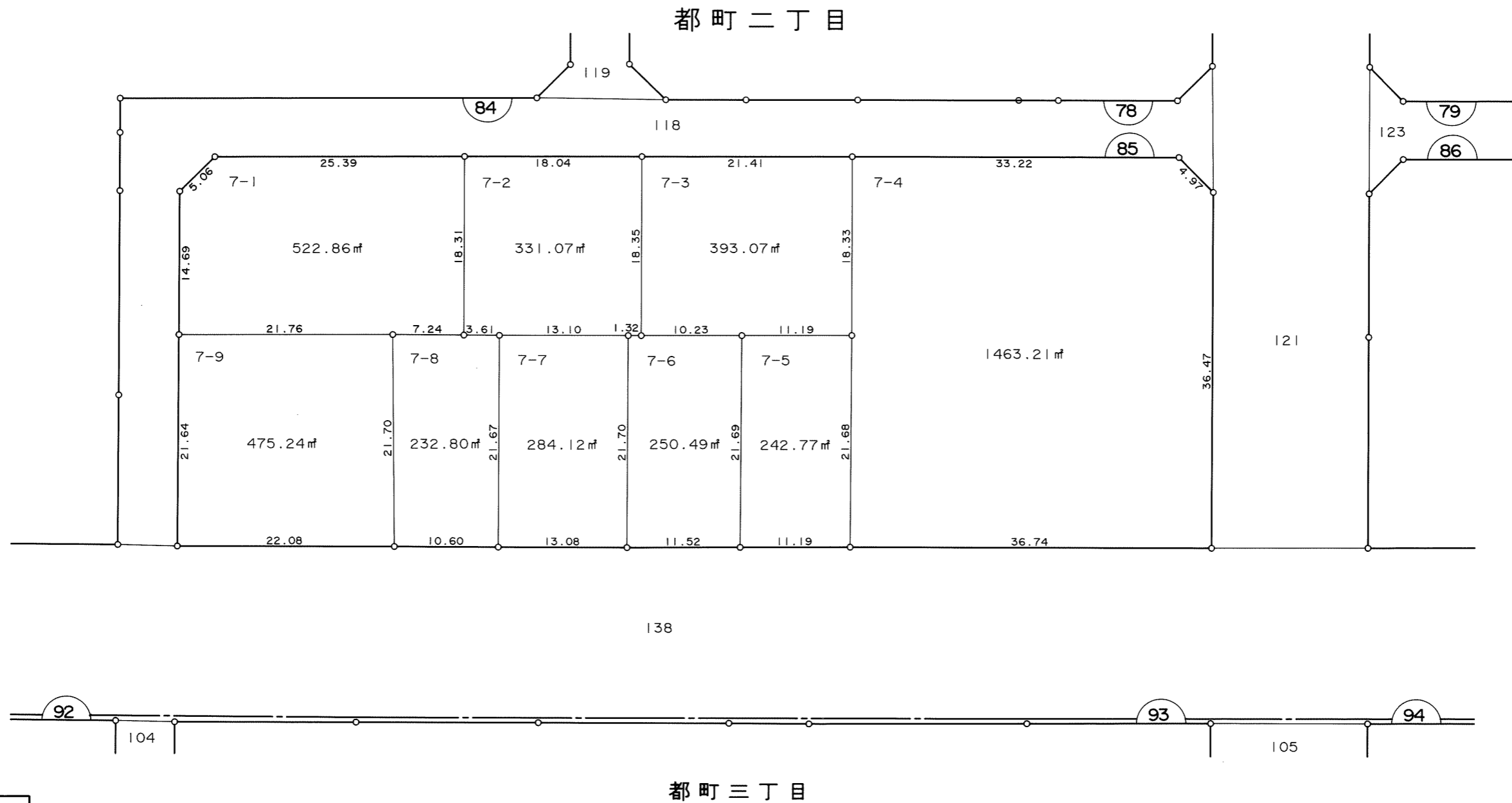
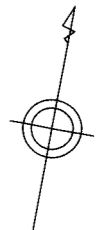
町名	都町二丁目	街区番号	83	縮尺	1:500
----	-------	------	----	----	-------



凡 例	
□	換地
⌒ 10	街区番号
---	町界
10-1	地番
20.14	辺長 (m)

千葉都市計画都地区土地区画整理事業 換地図


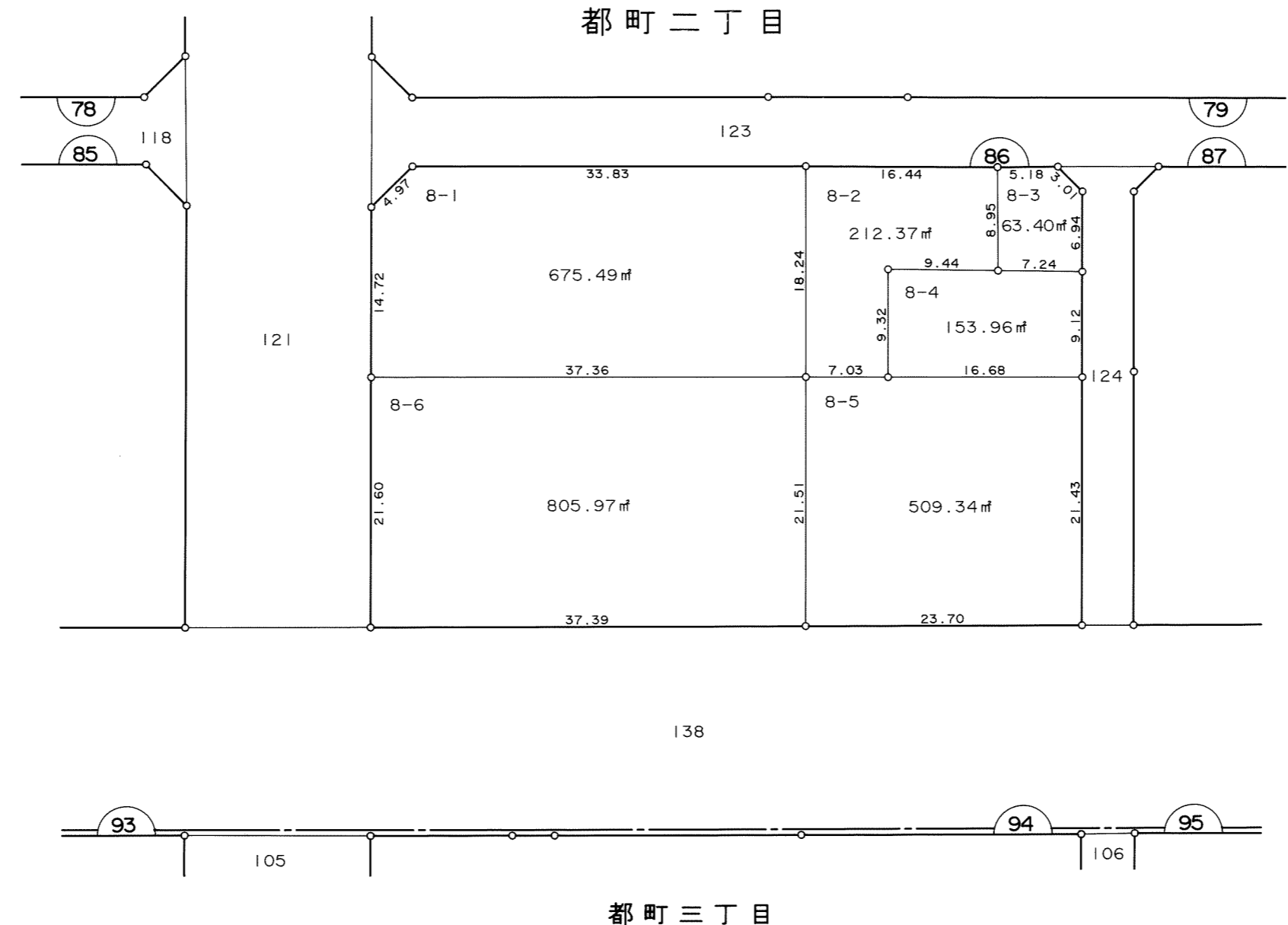
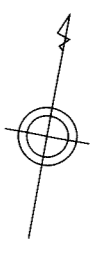
町名 都町二丁目 街区番号 85 縮尺 1:500



凡例	
	換地
	街区番号
	町界
10-1	地番
20.14	辺長(m)

千葉都市計画都地区土地区画整理事業 換地図


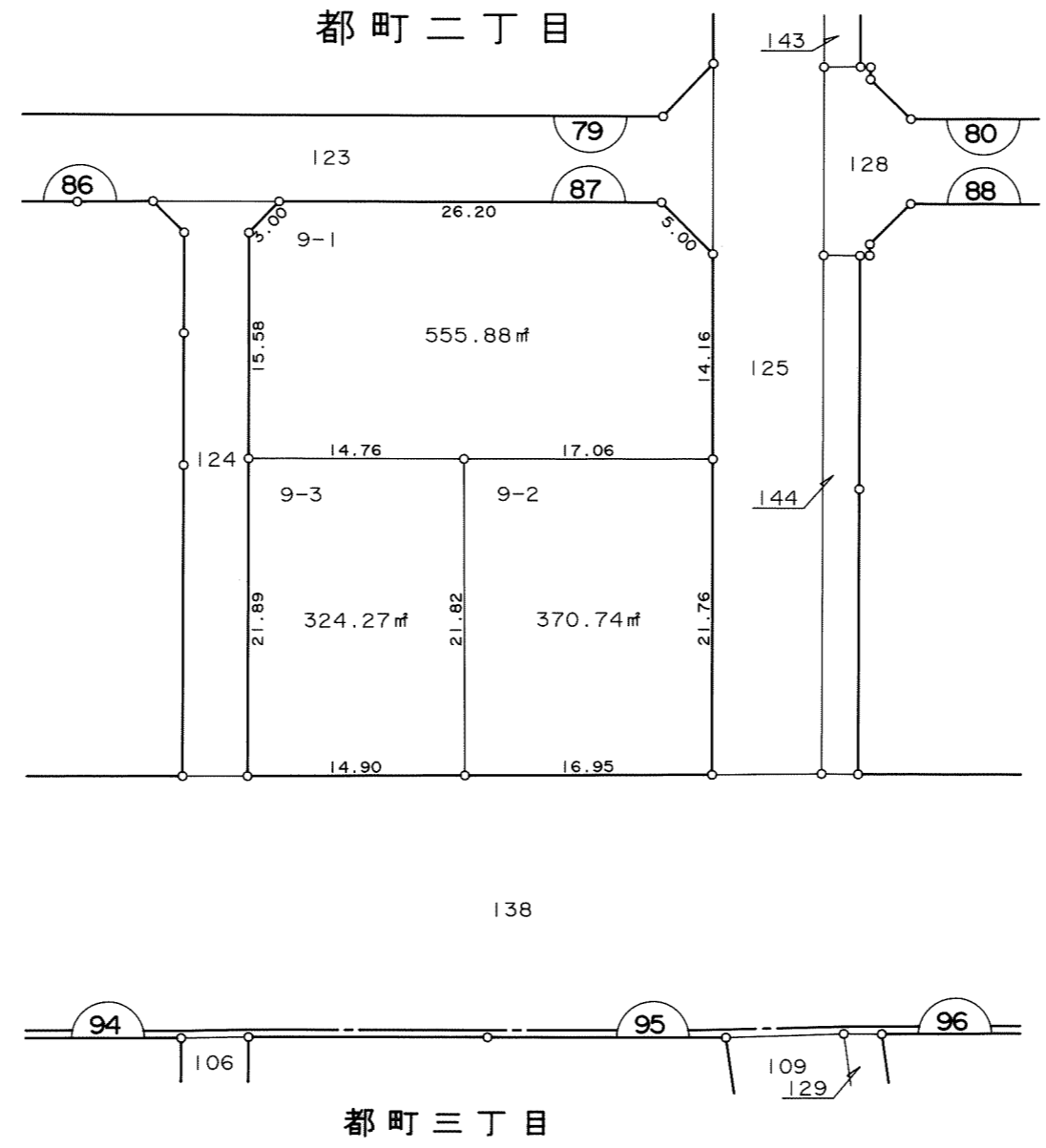
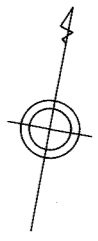
町名	都町二丁目	街区番号	86	縮尺	1:500
----	-------	------	----	----	-------



凡 例	
□	換地
10	街区番号
---	町界
10-1	地番
20.14	辺長 (m)

千葉都市計画都地区土地区画整理事業 換地図


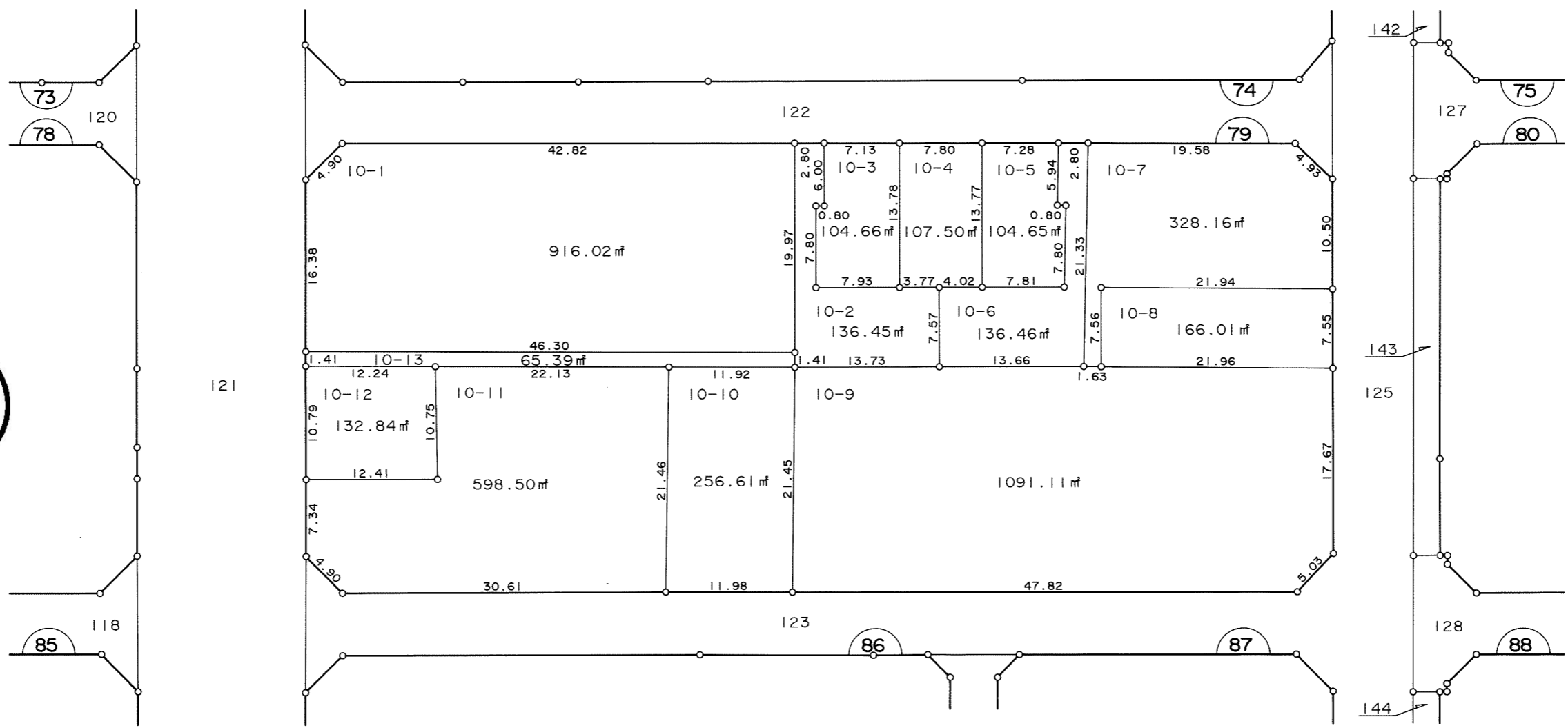
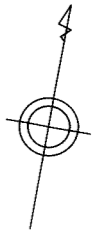
町名 都町二丁目 街区番号 87 縮尺 1:500



凡例	
	換地
	街区番号
	町界
10-1	地番
20.14	辺長(m)

千葉都市計画都地区土地区画整理事業 換地図

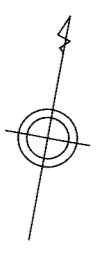
町名 都町二丁目 街区番号 79 縮尺 1:500



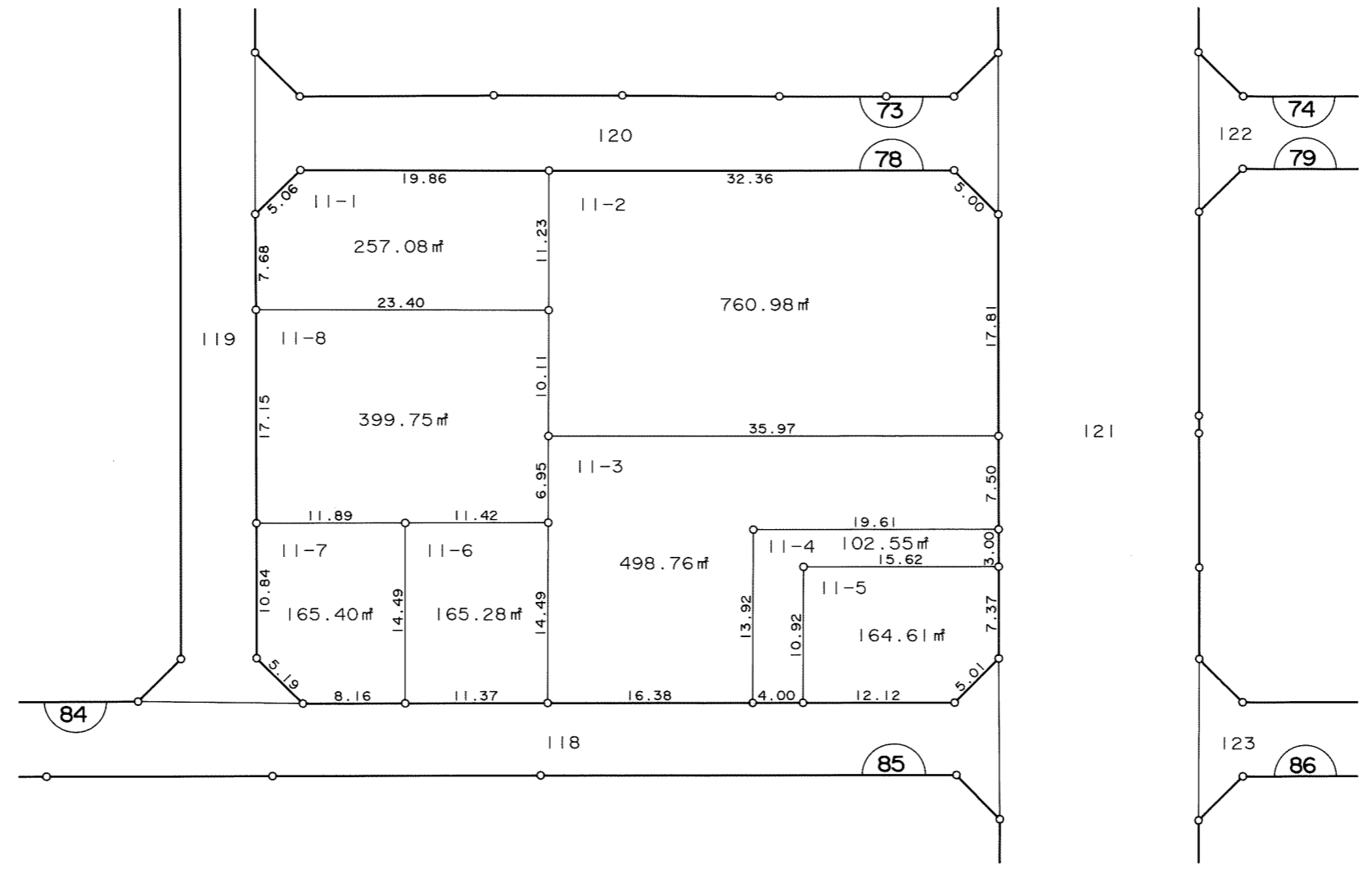
凡例	
	換地
	街区番号
	町界
10-1	地番
20.14	辺長 (m)

千葉都市計画都地区土地区画整理事業 換地図

町名	都町二丁目	街区番号	78	縮尺	1:500
----	-------	------	----	----	-------



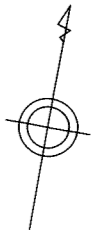
写



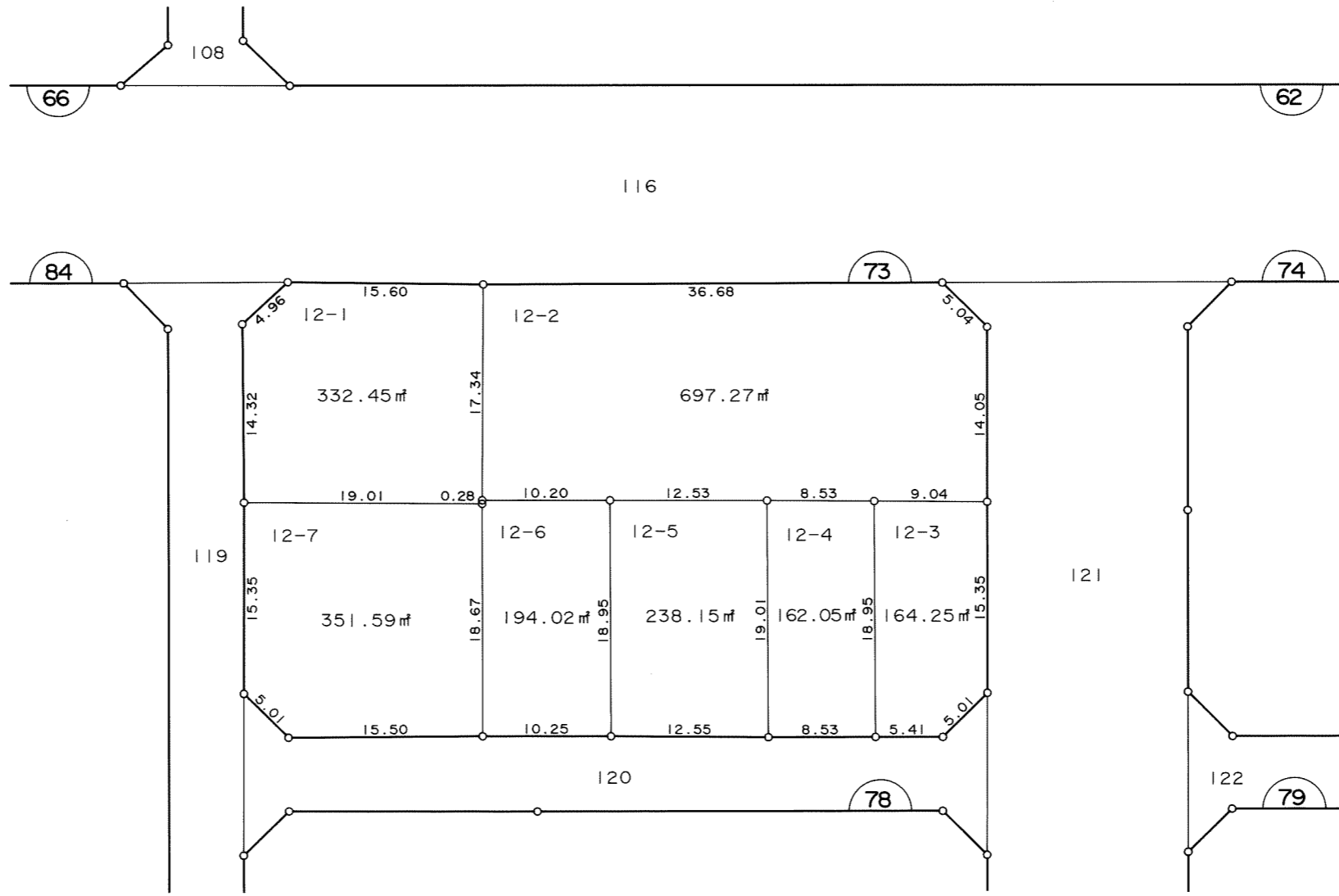
凡 例	
□	換地
10	街区番号
---	町界
10-1	地番
20.14	辺長 (m)

千葉都市計画都地区土地区画整理事業 換地図

町名 都町二丁目 街区番号 73 縮尺 1:500



都公園

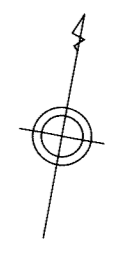


写


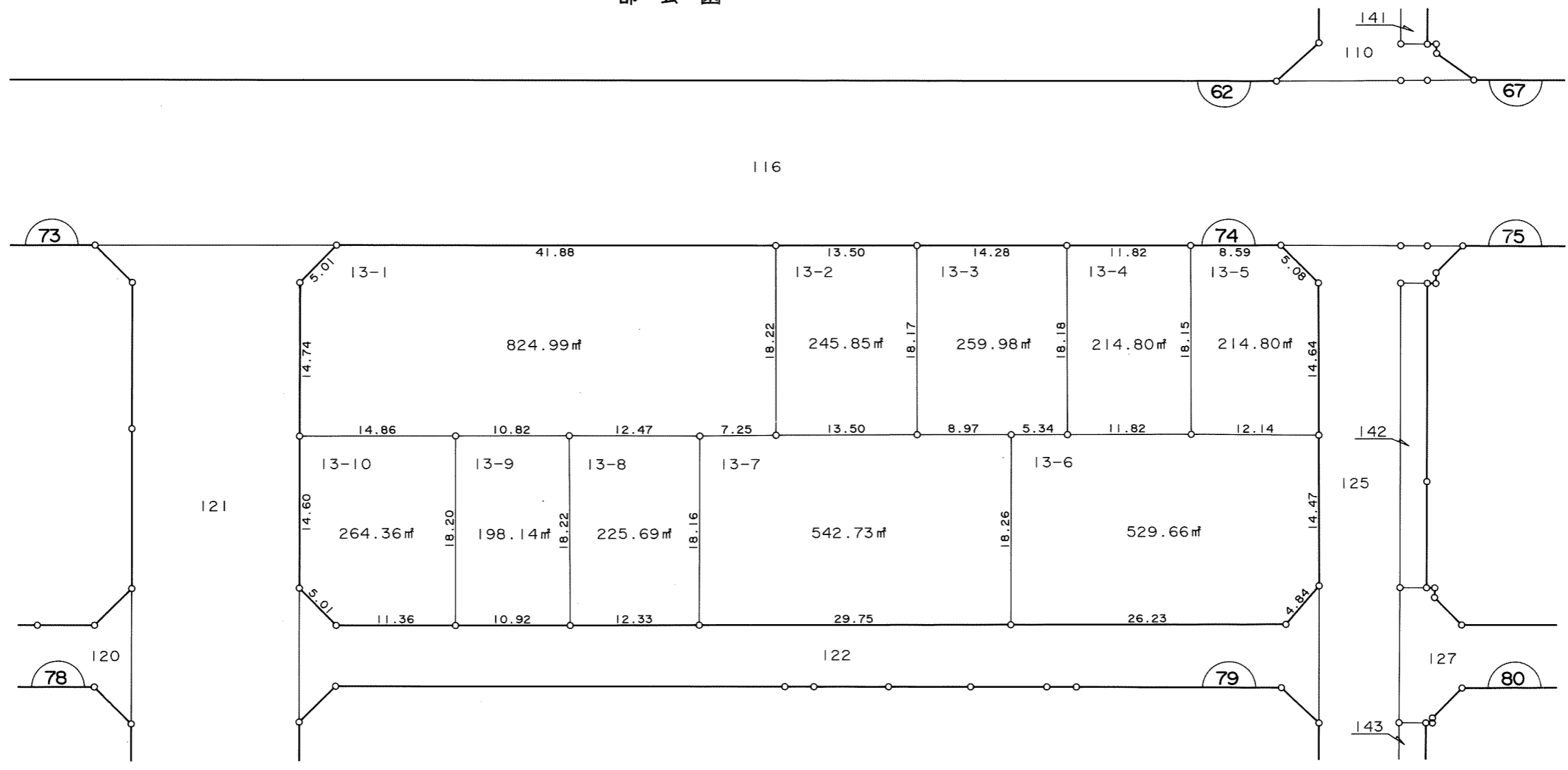
凡例	
	換地
	街区番号
	町界
10-1	地番
20.14	辺長(m)

千葉都市計画都地区土地区画整理事業 換地図

町名 都町二丁目 街区番号 74 縮尺 1:500



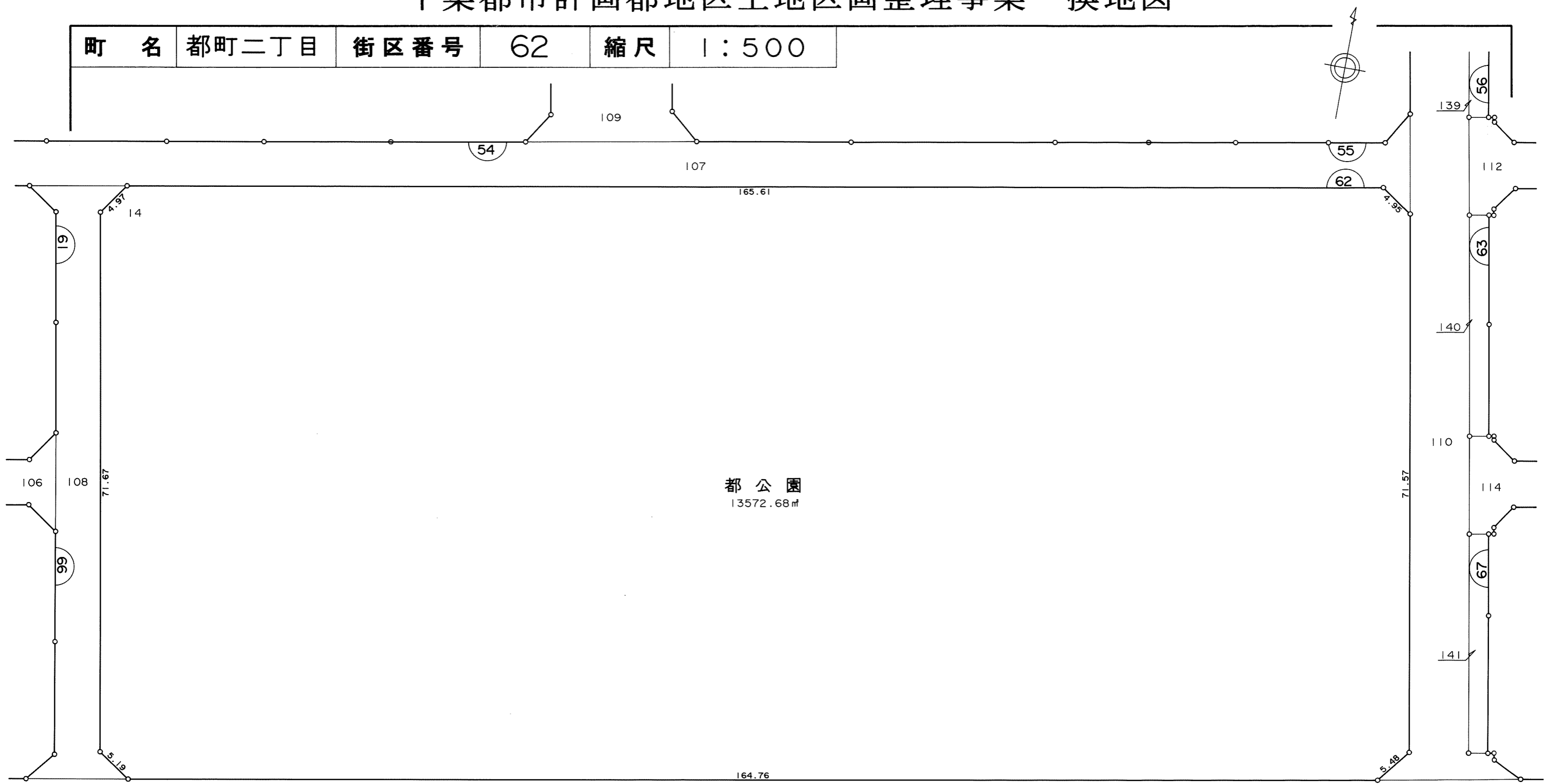
都公園



凡例	
	換地
	街区番号
	町界
10-1	地番
20.14	辺長(m)

千葉都市計画都地区土地区画整理事業 換地図

町名	都町二丁目	街区番号	62	縮尺	1:500
----	-------	------	----	----	-------

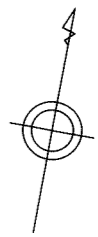


凡例	
	換地
	街区番号
	町界
10-1	地番
20.14	辺長(m)

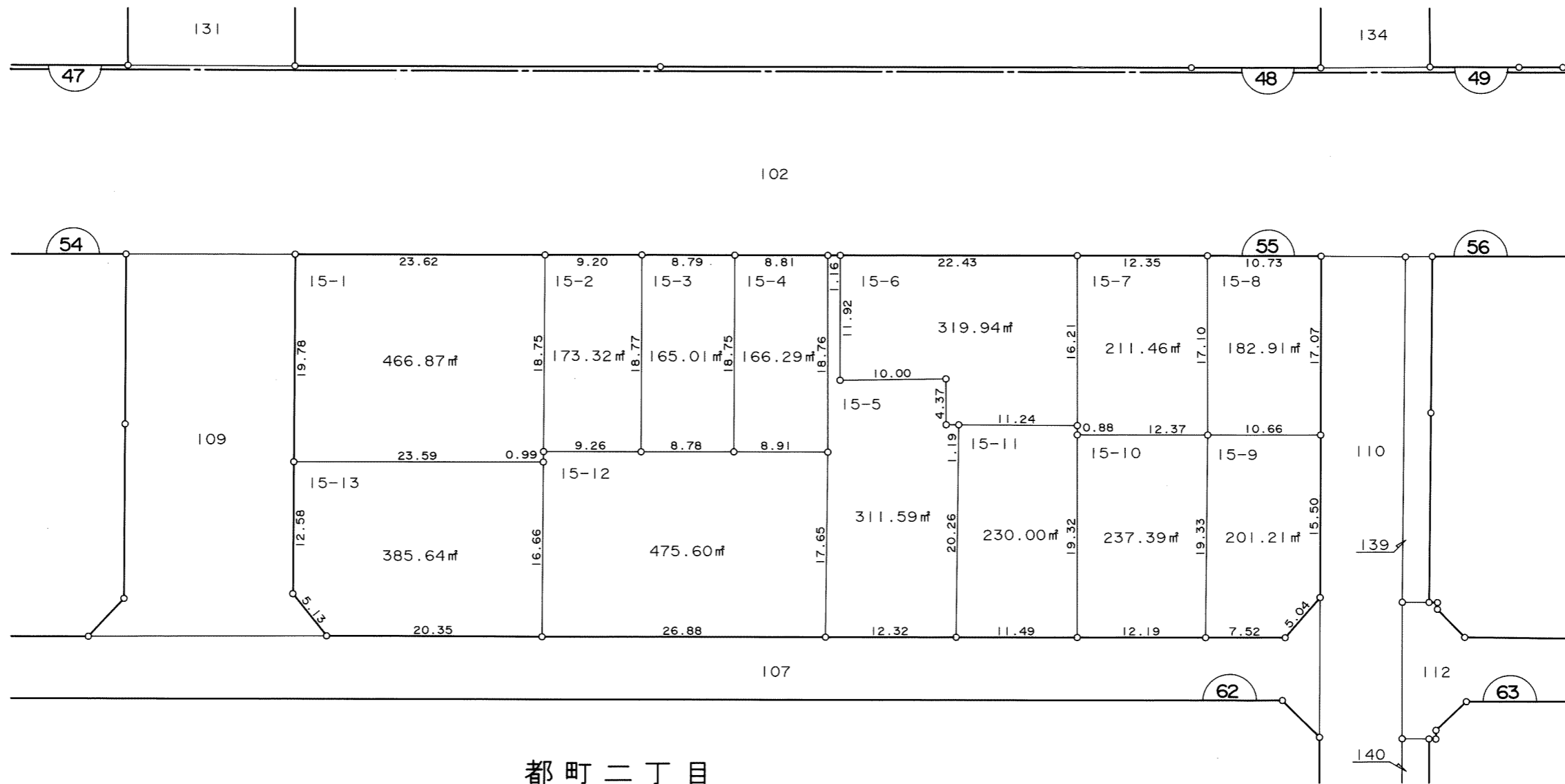


千葉都市計画都地区土地区画整理事業 換地図


町名 都町二丁目 街区番号 55 縮尺 1:500



都町一丁目



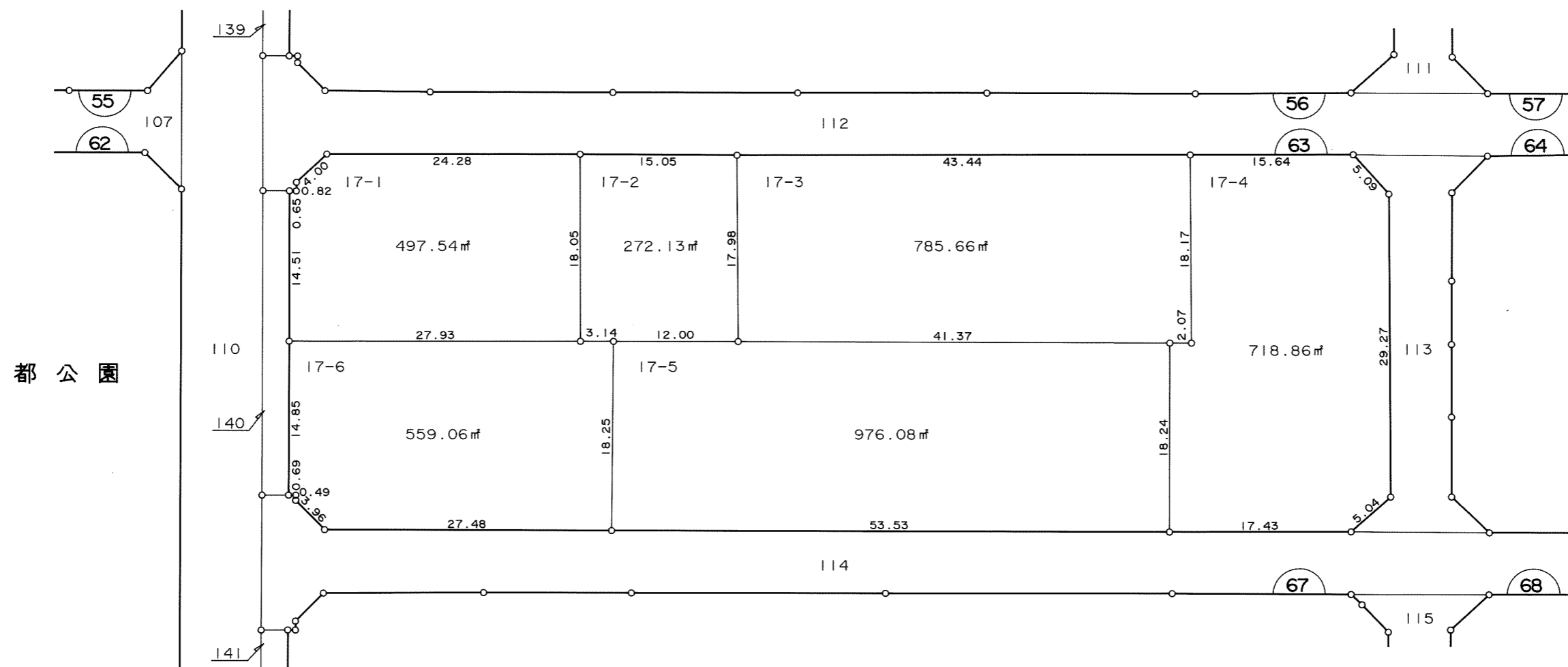
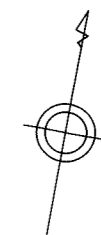
都町二丁目
都公園



凡例	
	換地
	街区番号
	町界
10-1	地番
20.14	辺長 (m)

千葉都市計画都地区土地区画整理事業 換地図

町名 都町二丁目 街区番号 63 縮尺 1:500



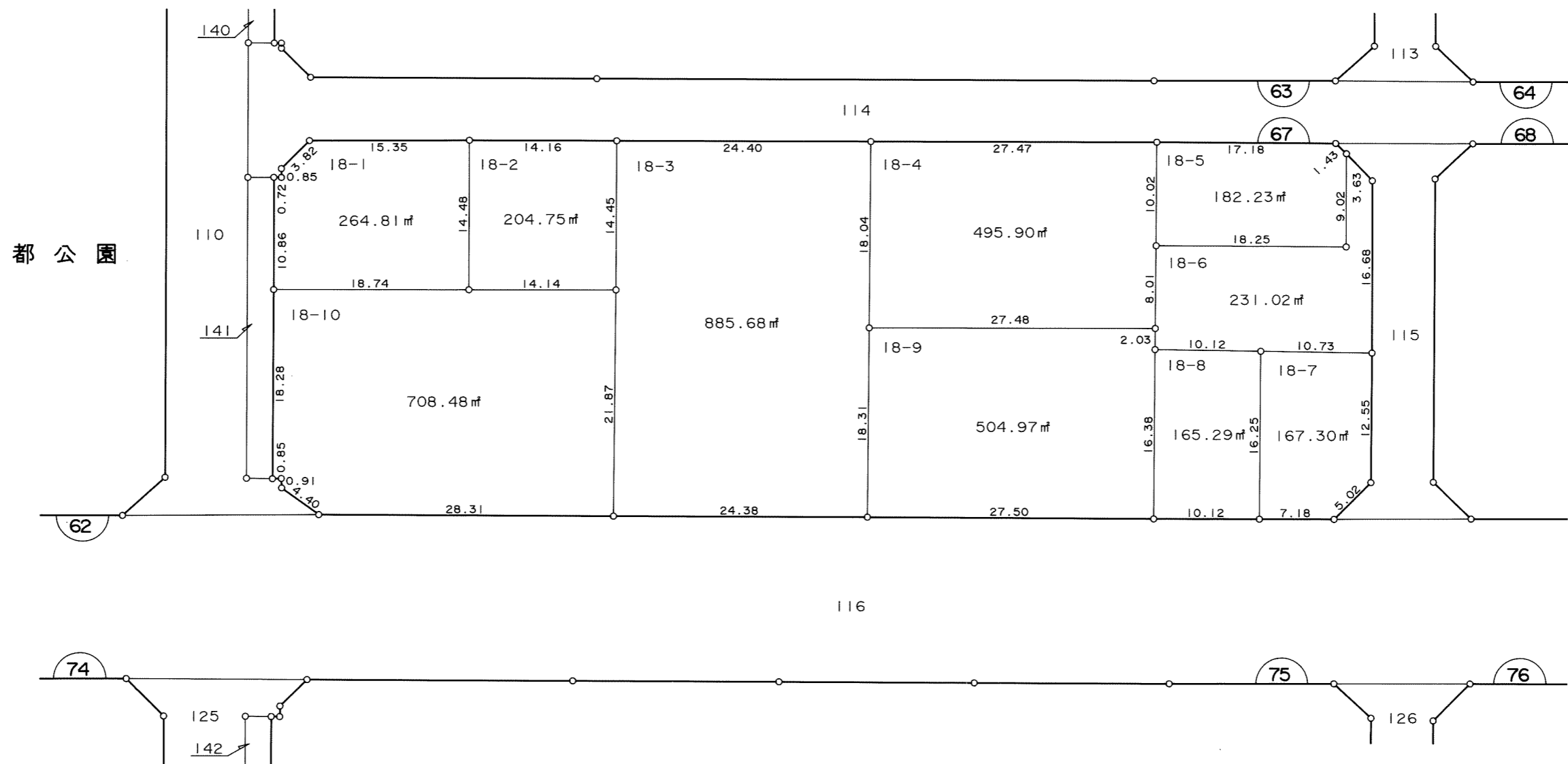
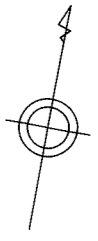
都公園

凡例	
	換地
	街区番号
	町界
10-1	地番
20.14	辺長(m)




千葉都市計画都地区土地区画整理事業 換地図

町名 都町二丁目 街区番号 67 縮尺 1:500



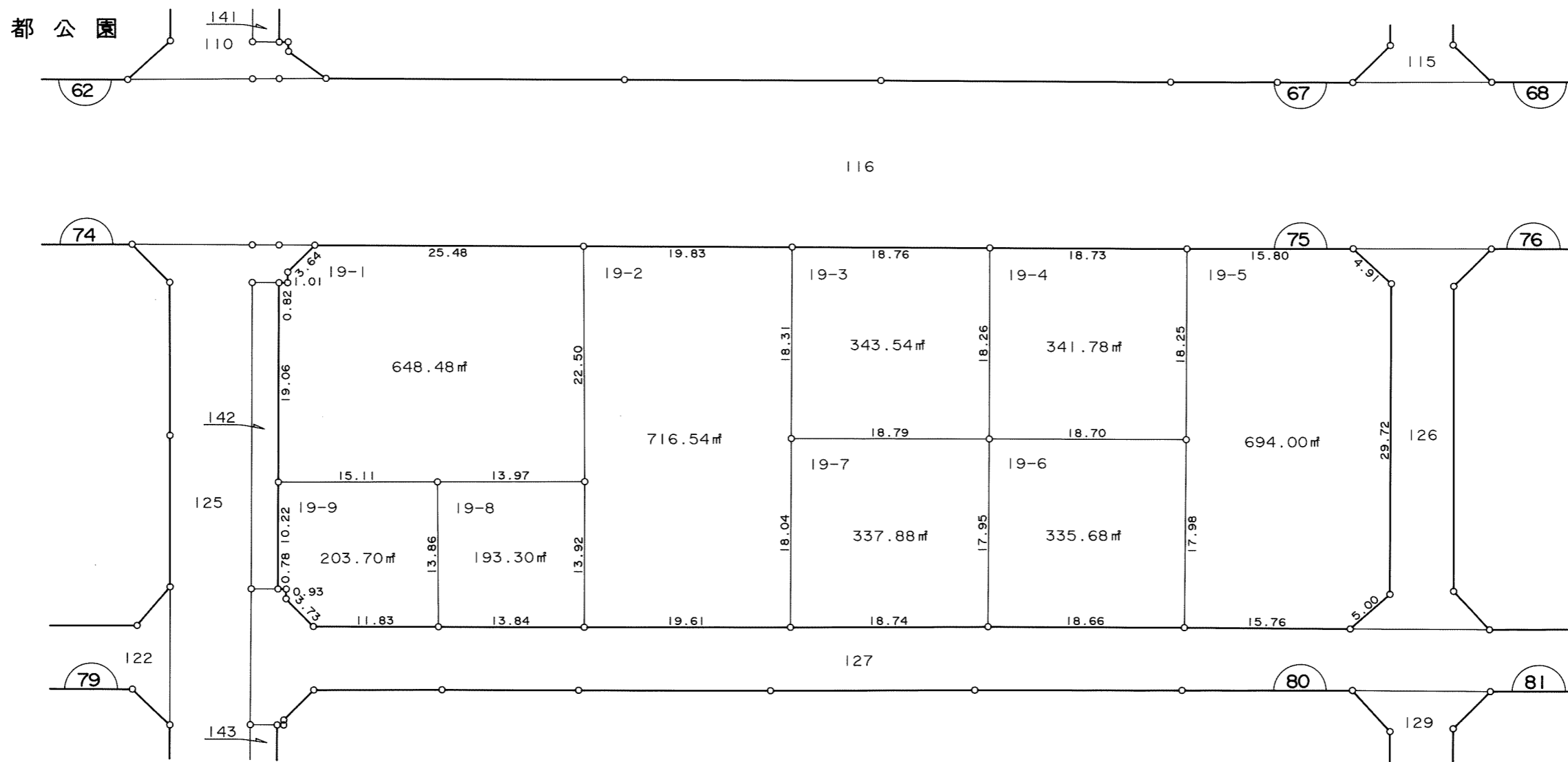
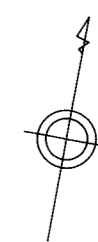
都公園

凡例	
	換地
	街区番号
	町界
10-1	地番
20.14	辺長 (m)




千葉都市計画都地区土地区画整理事業 換地図

町名 都町二丁目 街区番号 75 縮尺 1:500

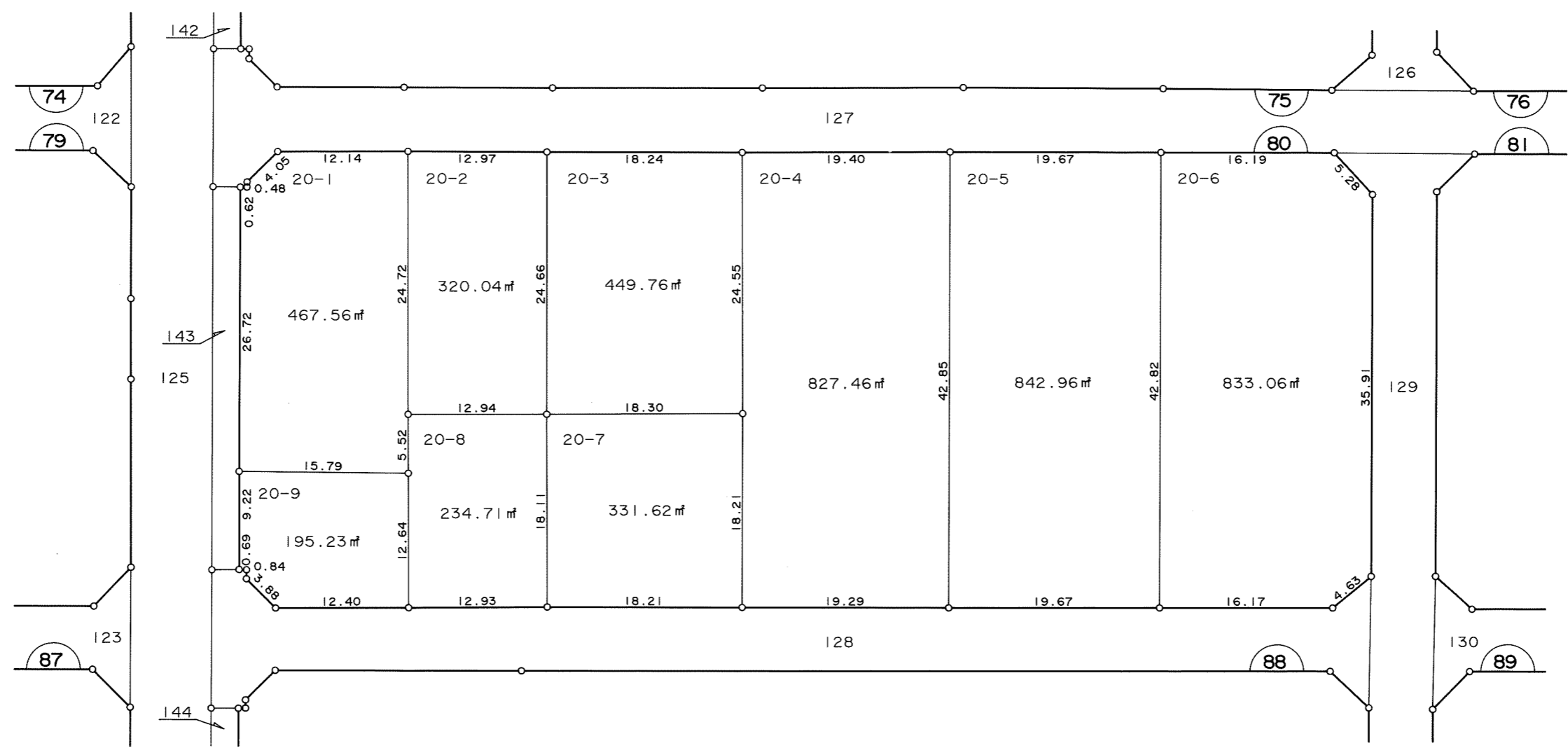
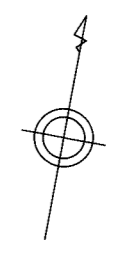


凡例	
	換地
	街区番号
	町界
10-1	地番
20.14	辺長 (m)




千葉都市計画都地区土地区画整理事業 換地図

町名 都町二丁目 街区番号 80 縮尺 1:500

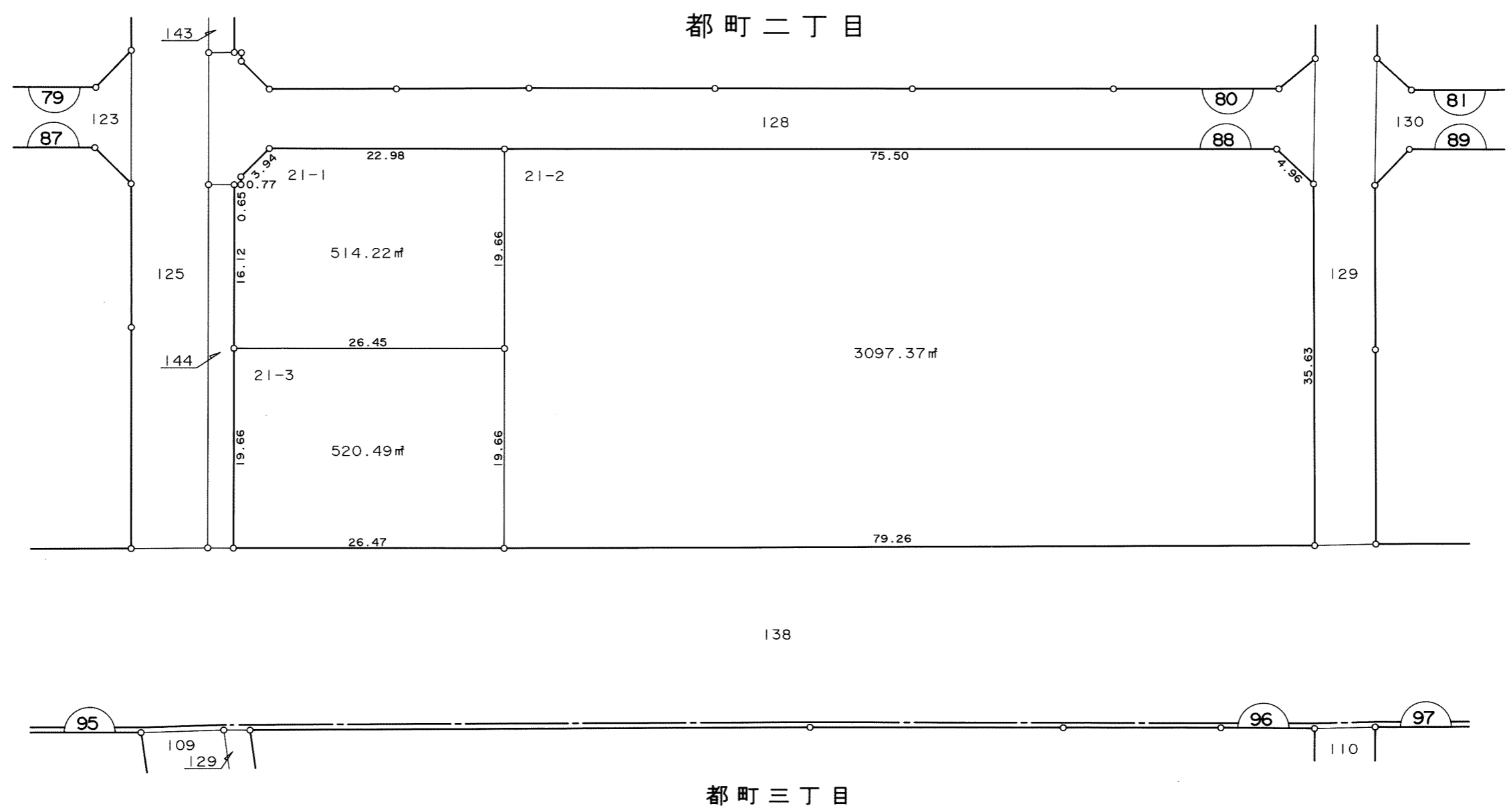
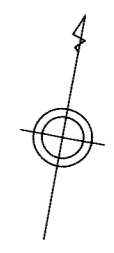


凡 例	
	換 地
	街区番号
	町 界
10-1	地 番
20.14	辺長 (m)



千葉都市計画都地区土地区画整理事業 換地図

町名	都町二丁目	街区番号	88	縮尺	1:500
----	-------	------	----	----	-------

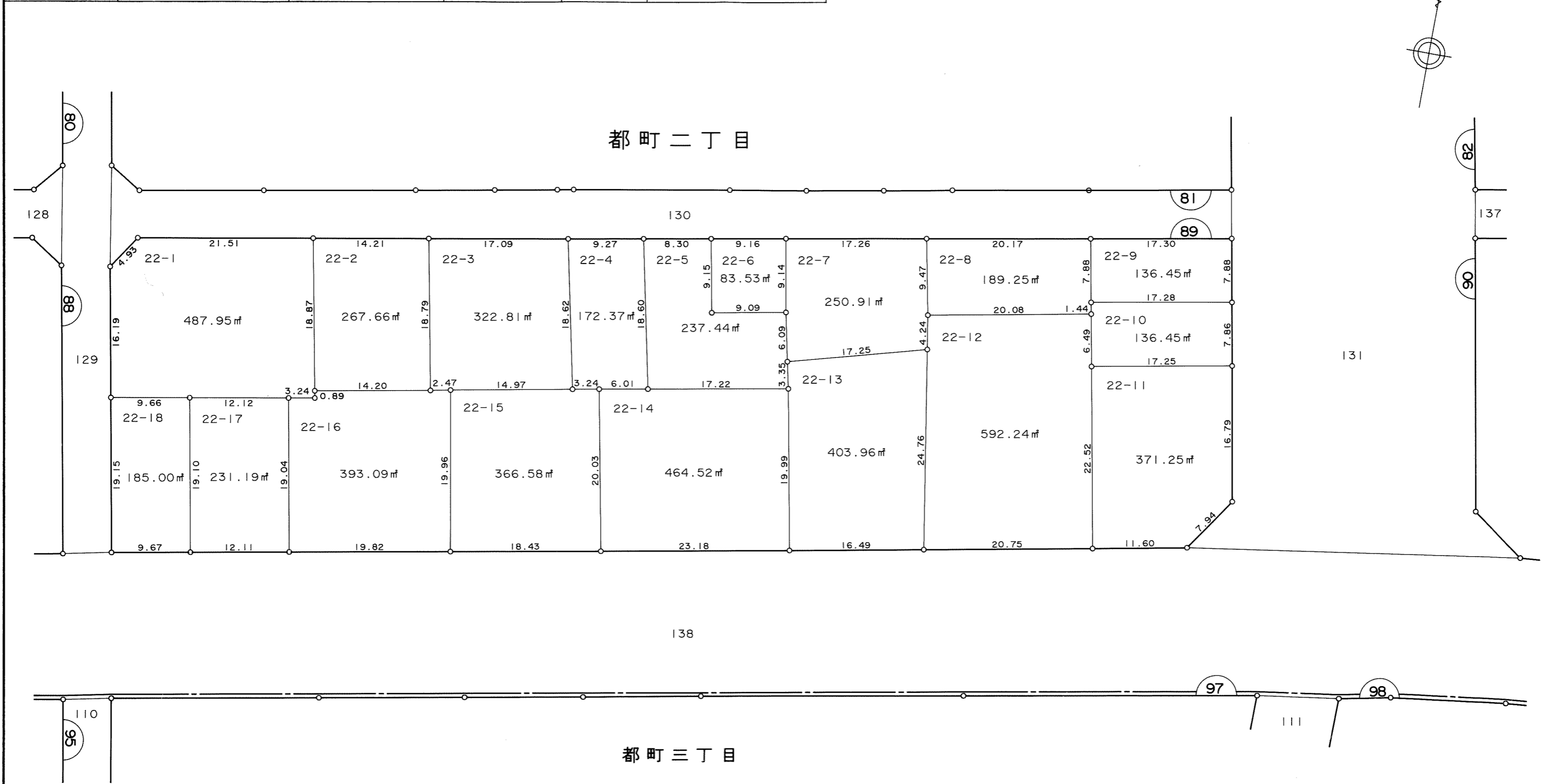
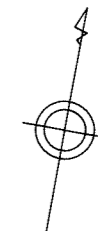


凡 例	
□	換 地
10	街区番号
---	町 界
10-1	地 番
20.14	辺長 (m)




千葉都市計画都地区土地区画整理事業 換地図

町名 都町二丁目 街区番号 89 縮尺 1:500

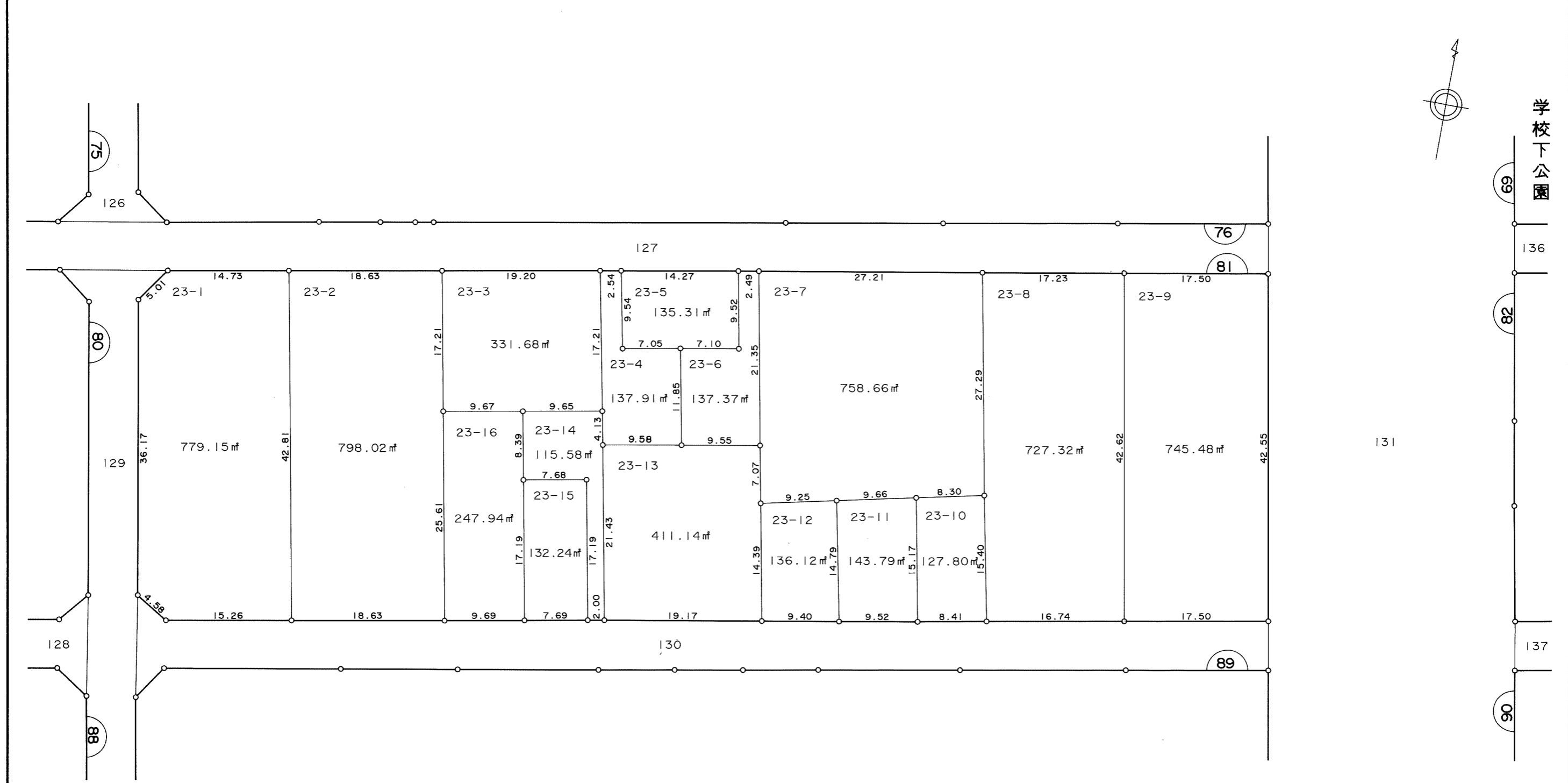


凡例	
	換地
	街区番号
	町界
10-1	地番
20.14	辺長 (m)



千葉都市計画都地区土地区画整理事業 換地図

町名 都町二丁目 街区番号 81 縮尺 1:500

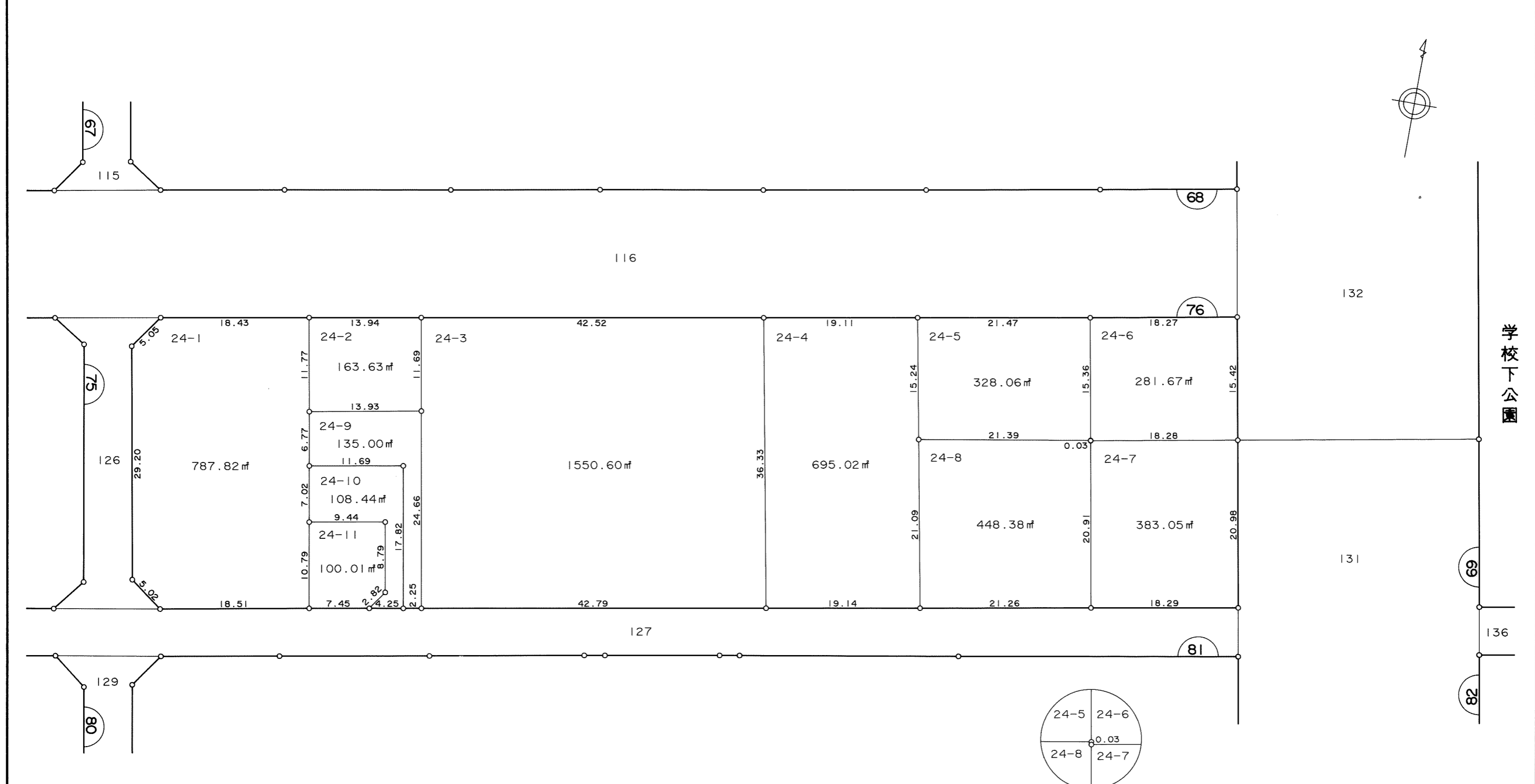


凡例	
	換地
	街区番号
	町界
10-1	地番
20.14	辺長 (m)

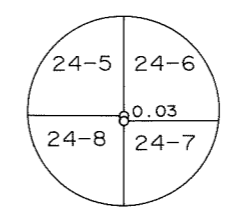
写

千葉都市計画都地区土地区画整理事業 換地図

町名 都町二丁目 街区番号 76 縮尺 1:500



学校下公園

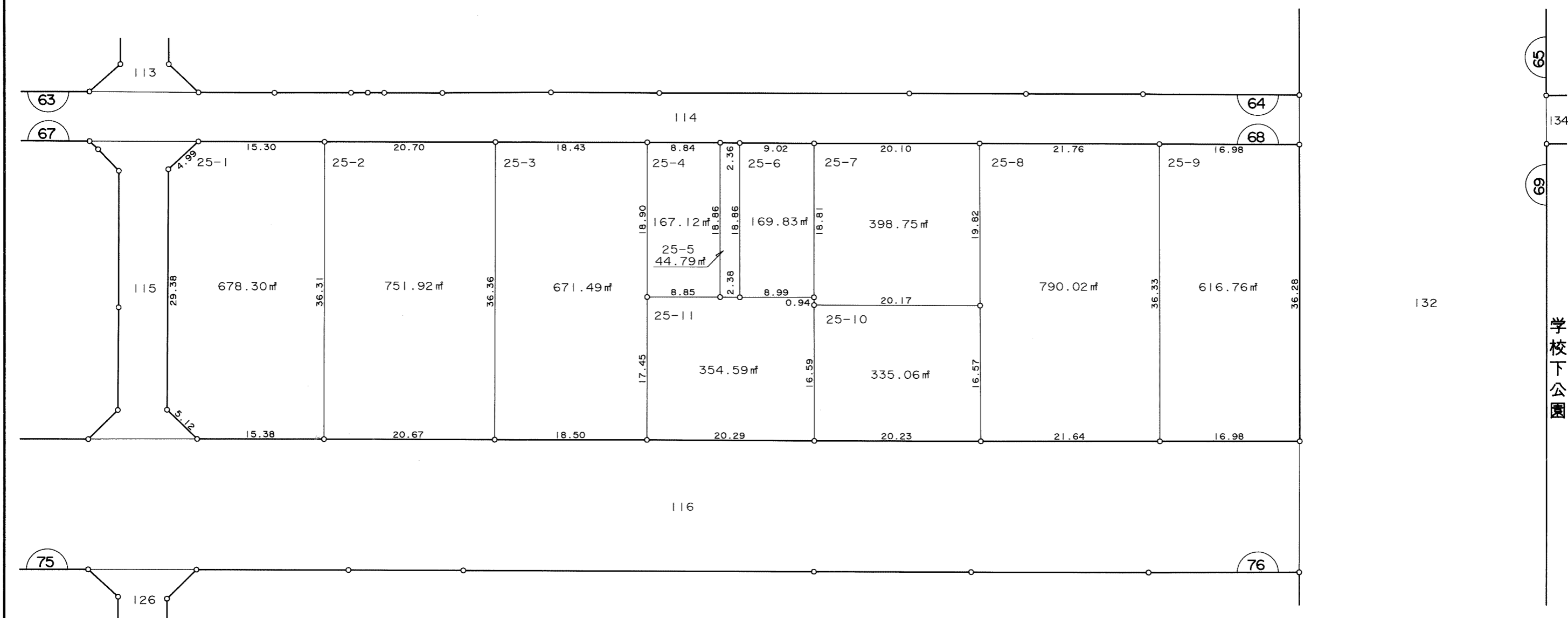
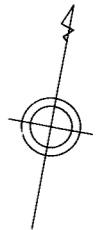


凡例	
	換地
	街区番号
	町界
10-1	地番
20.14	辺長(m)



千葉都市計画都地区土地区画整理事業 換地図

町名 都町二丁目 街区番号 68 縮尺 1:500



凡例	
	換地
	街区番号
	町界
10-1	地番
20.14	辺長 (m)

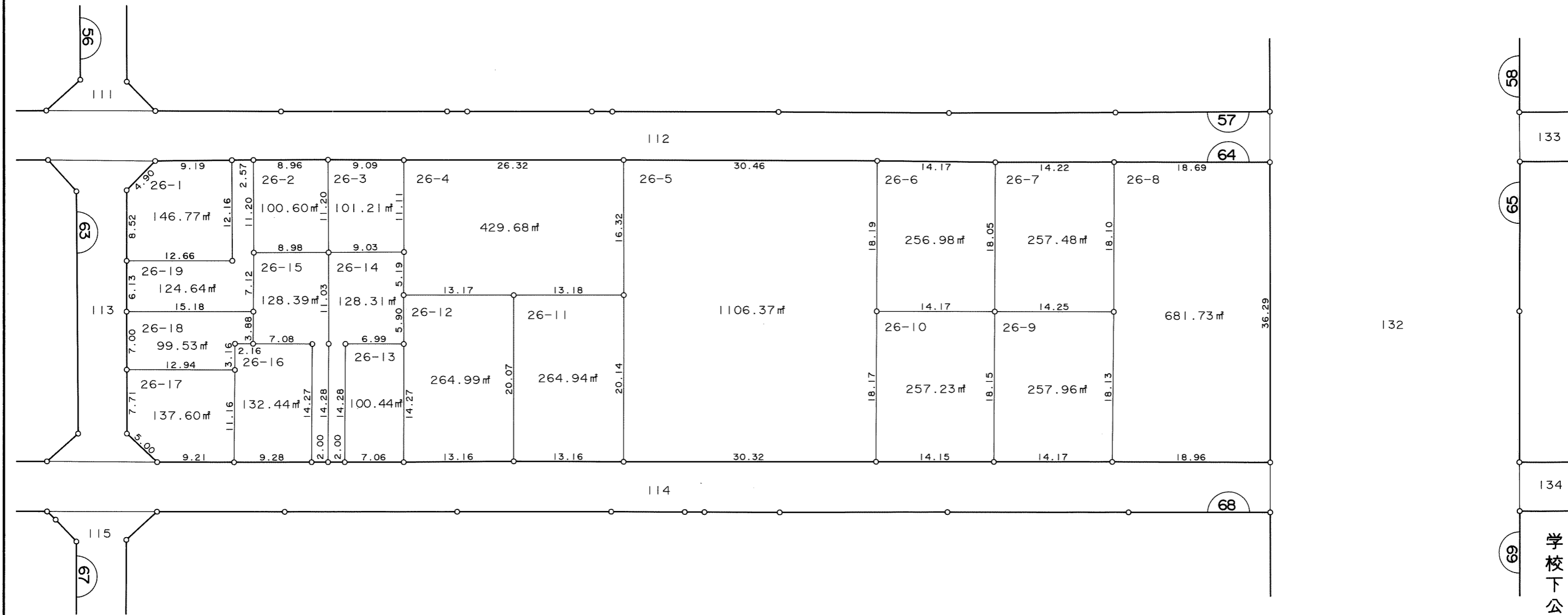
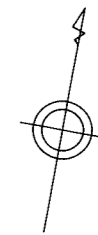


学校下公園


千葉市

千葉都市計画都地区土地区画整理事業 換地図

町名 都町二丁目 街区番号 64 縮尺 1:500



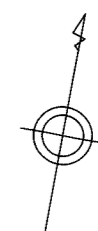
凡例	
	換地
	街区番号
	町界
10-1	地番
20.14	辺長 (m)



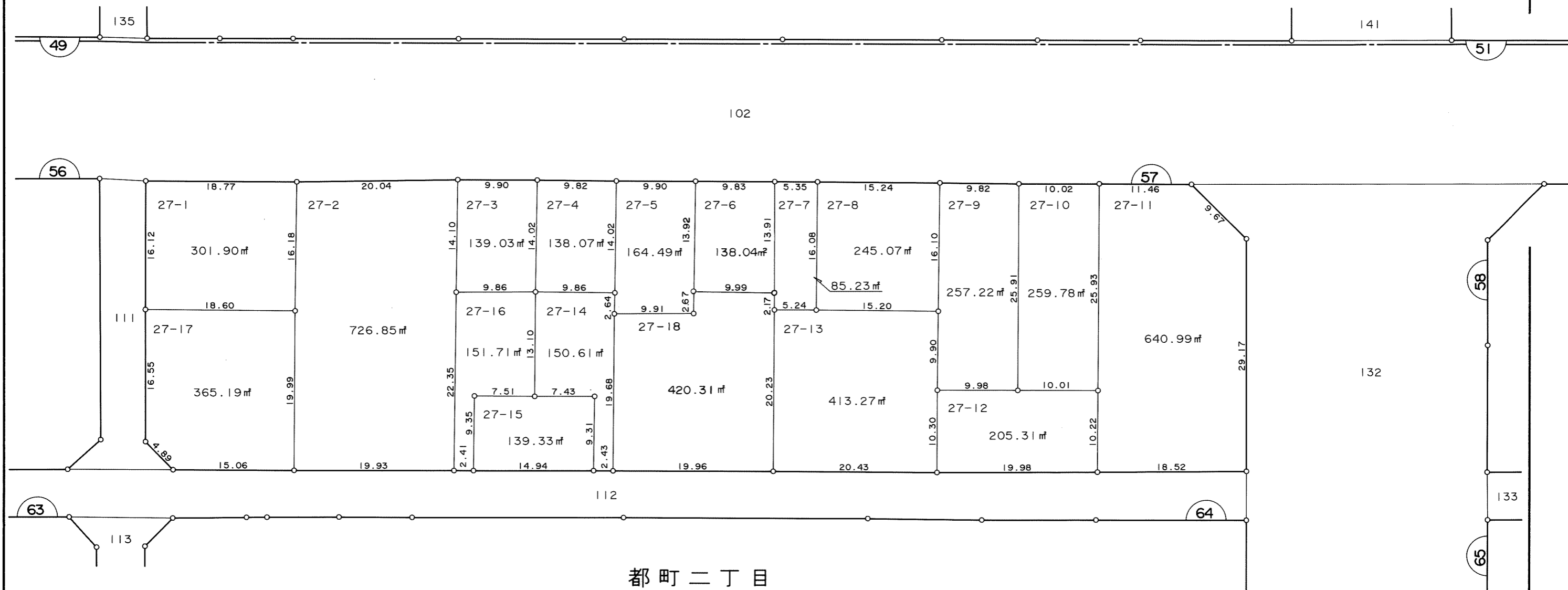
58
133
65
132
68
134
69
学校下公園

千葉都市計画都地区土地区画整理事業 換地図

町名 都町二丁目 街区番号 57 縮尺 1:500




都町一丁目



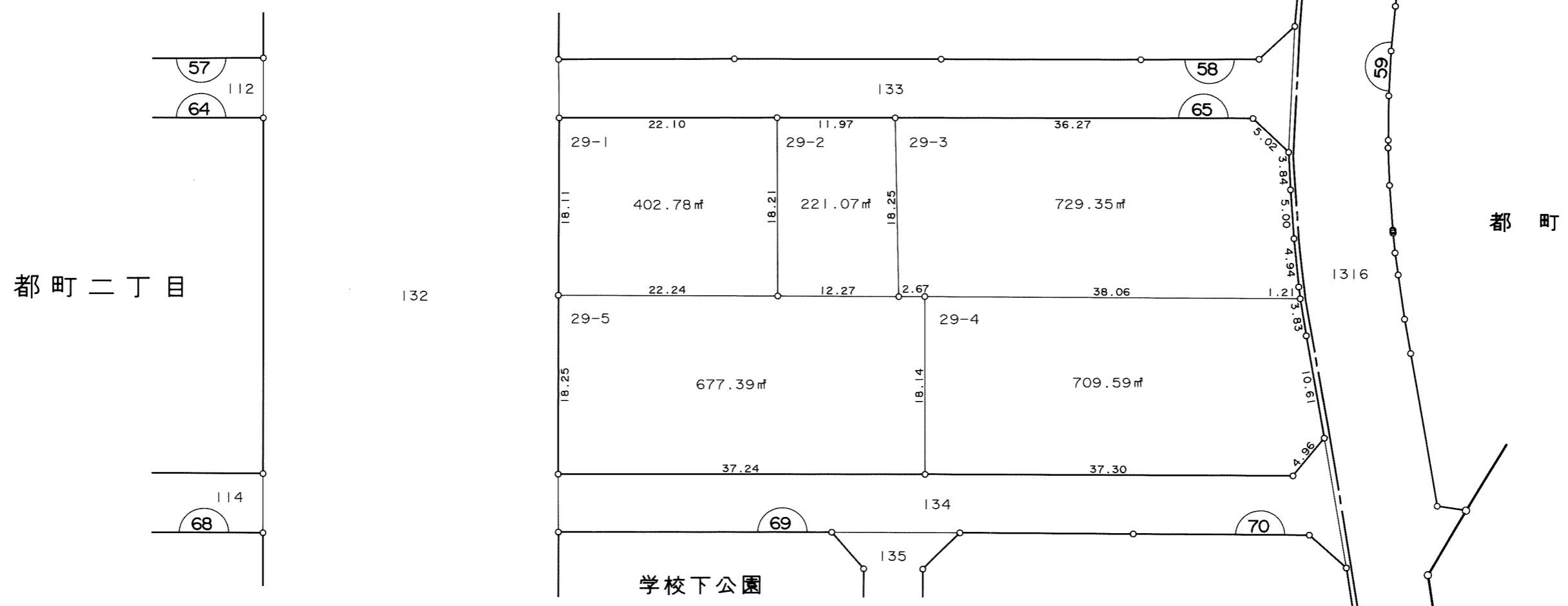
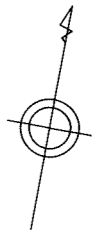
都町二丁目

凡例	
	換地
	街区番号
	町界
10-1	地番
20.14	辺長 (m)



千葉都市計画都地区土地区画整理事業 換地図

町名 都町二丁目 街区番号 65 縮尺 1:500


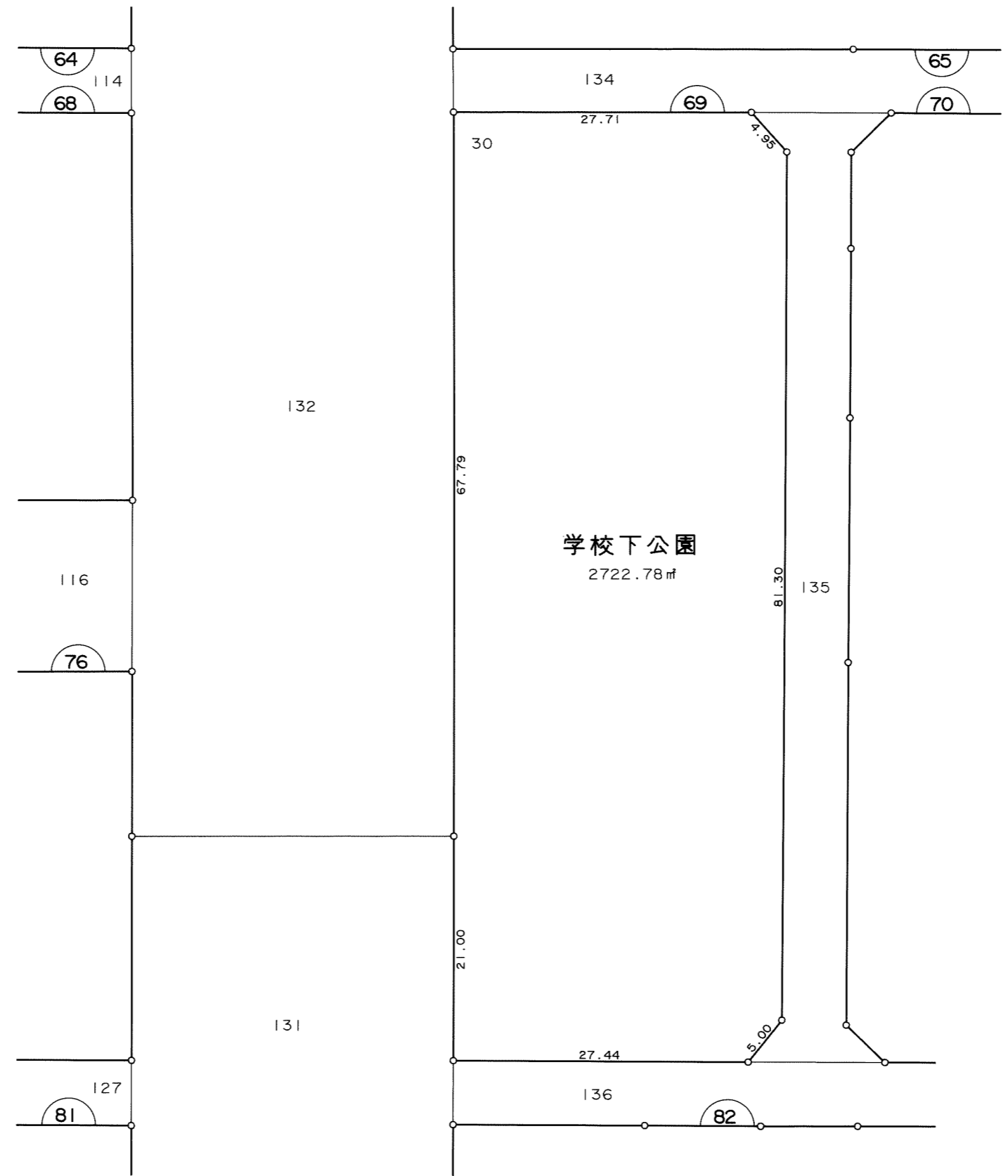
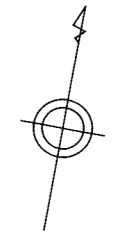


凡例	
	換地
	街区番号
	町界
10-1	地番
20.14	辺長 (m)



千葉都市計画都地区土地区画整理事業 換地図

町名 都町二丁目 街区番号 69 縮尺 1:500




凡 例	
	換 地
	街区番号
	町 界
10-1	地 番
20.14	辺長 (m)

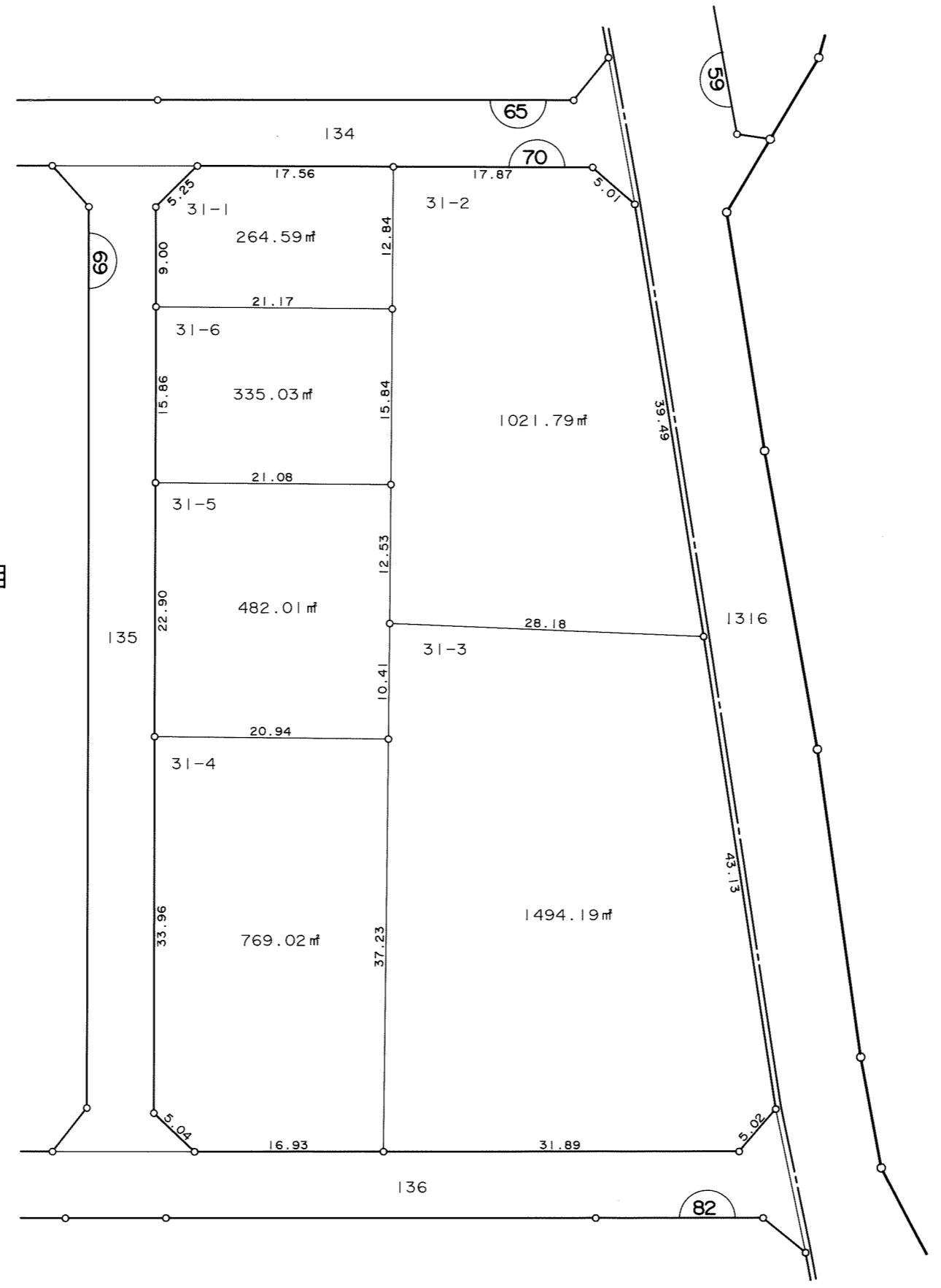
千葉都市計画都地区土地区画整理事業 換地図

町名	都町二丁目	街区番号	70	縮尺	1:500
----	-------	------	----	----	-------

都町二丁目
学校下公園

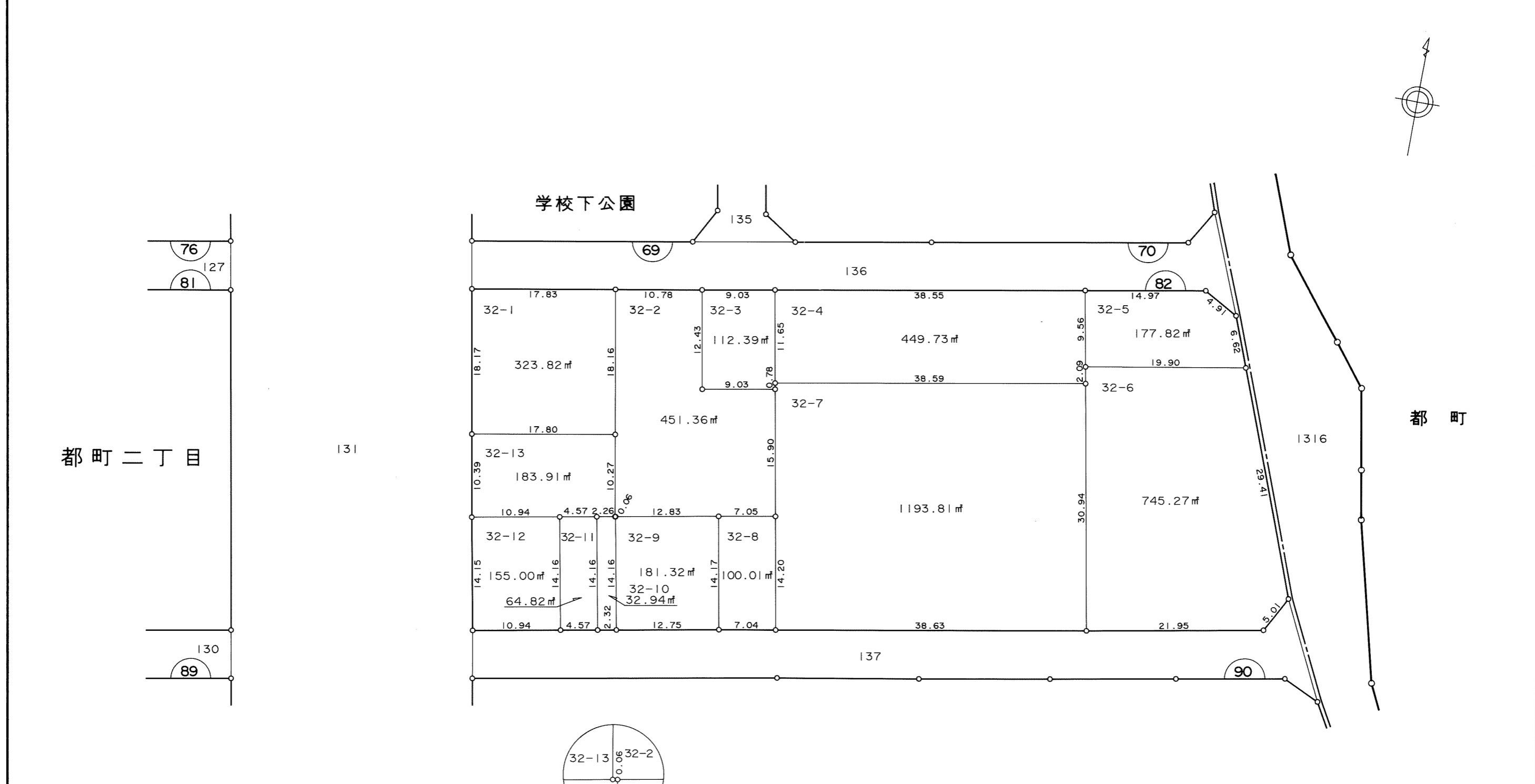
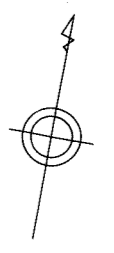


凡例	
□	換地
10	街区番号
---	町界
10-1	地番
20.14	辺長 (m)

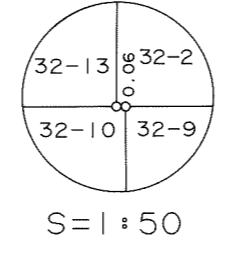



千葉都市計画都地区土地区画整理事業 換地図

町名 都町二丁目 街区番号 82 縮尺 1:500

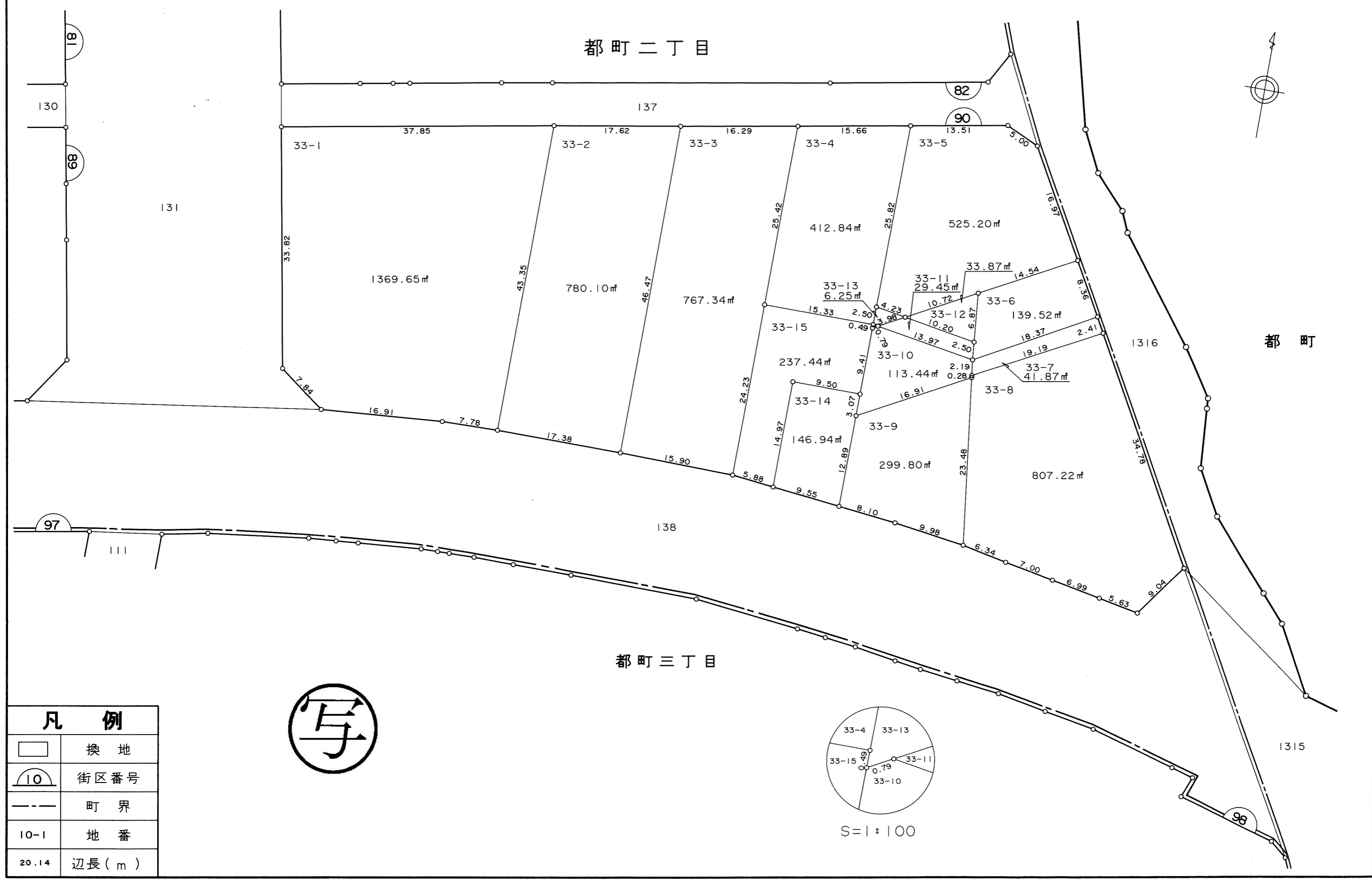


凡例	
	換地
	街区番号
	町界
10-1	地番
20.14	辺長 (m)



千葉都市計画都地区土地区画整理事業 換地図

町名 都町二丁目 街区番号 90 縮尺 1:500



凡例	
	換地
	街区番号
	町界
10-1	地番
20.14	辺長 (m)

