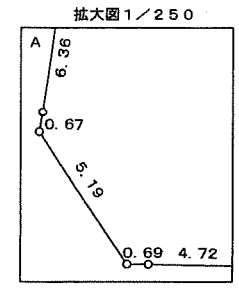
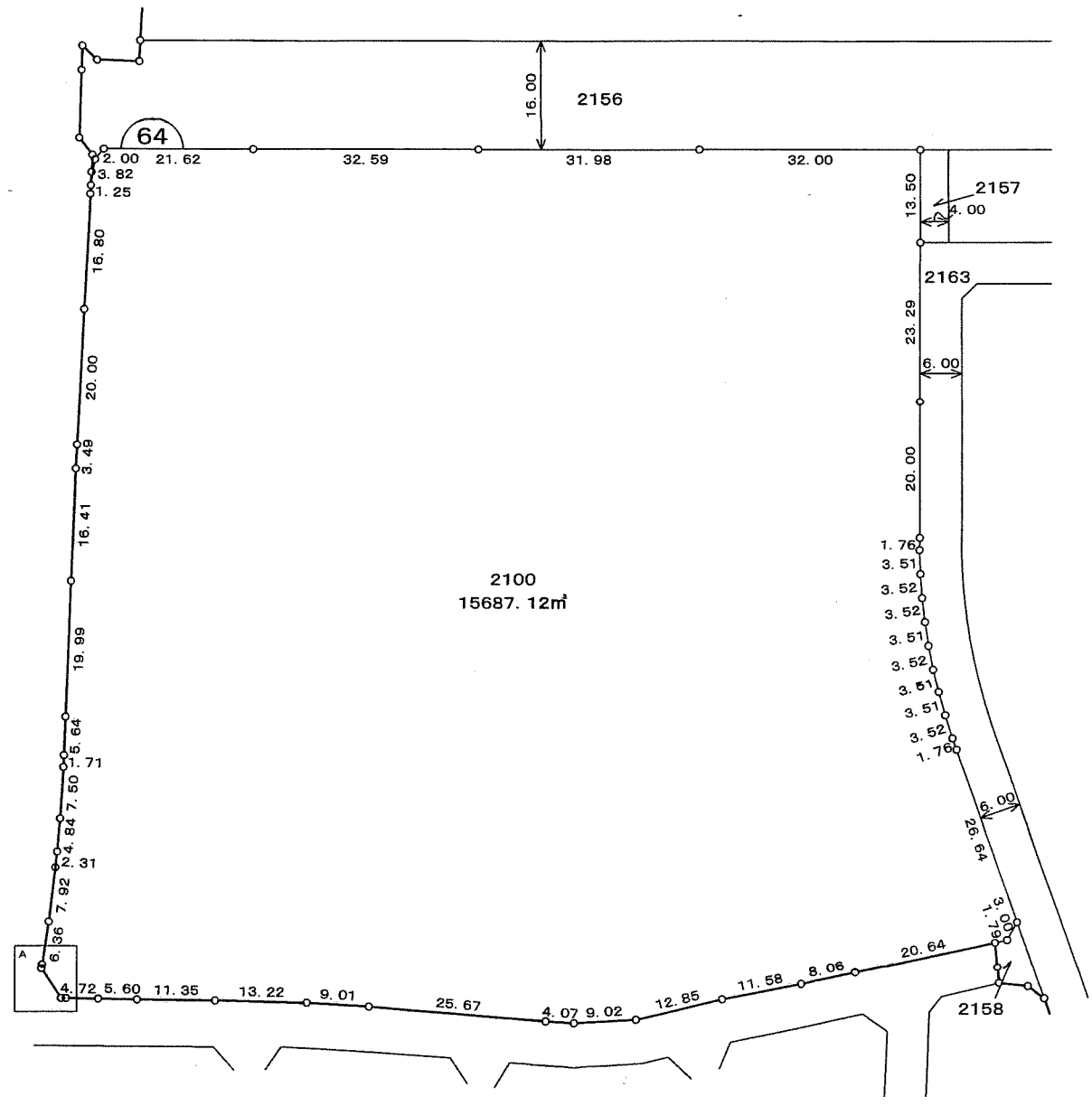
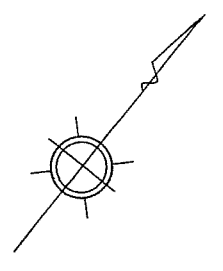


千葉都市計画事業稲毛北土地区画整理事業 換地図

町名	稲毛区宮野木町	街区番号	64	縮尺	1:1000
----	---------	------	----	----	--------

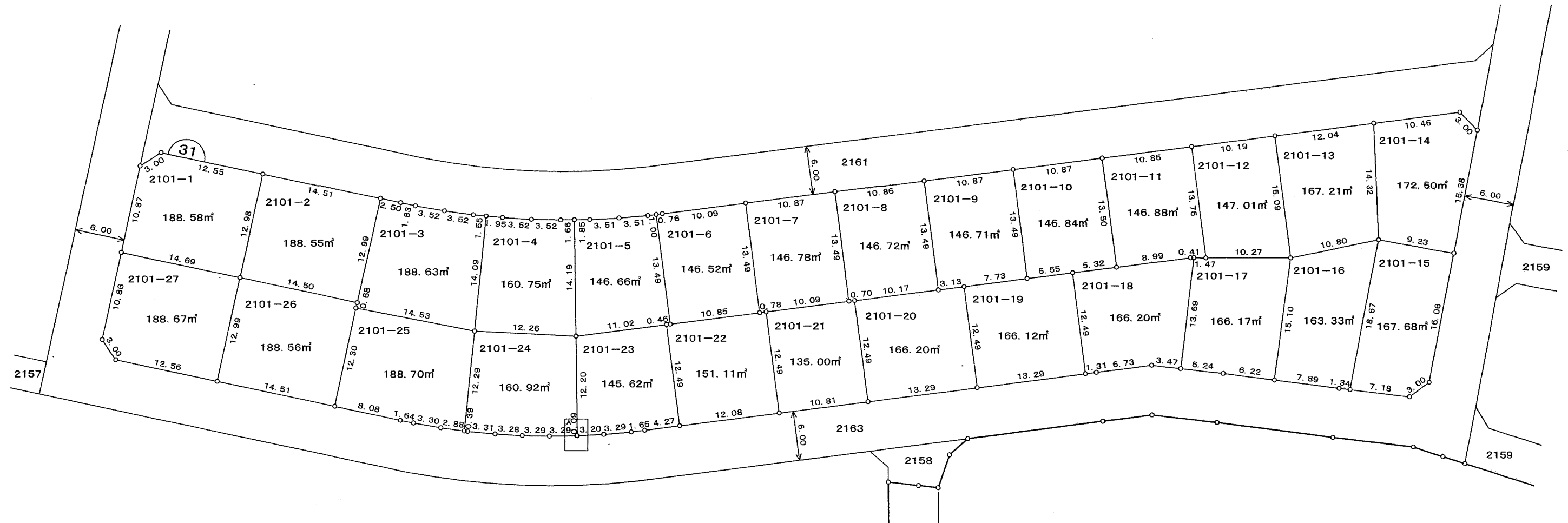
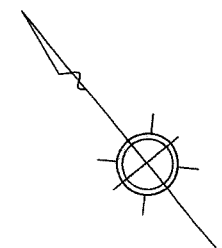


凡 例	
	換 地
	街区番号
	町 界
2100-1	地 番
20.14	辺長 (m)


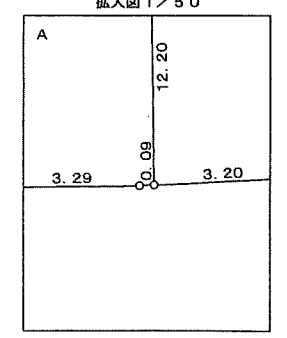
この位置図は、当該土地区画整理組合が土地区画整理法第 103 条の規定に基づく換地処分時 (H19.1.19) に伴い作成したものの写しです。(換地処分時に土地権利者に送付したものの写し)

千葉県都市計画事業稲毛北土地区画整理事業 換地図

町名	稲毛区宮野木町	街区番号	31	縮尺	1:500
----	---------	------	----	----	-------



拡大図 1/50

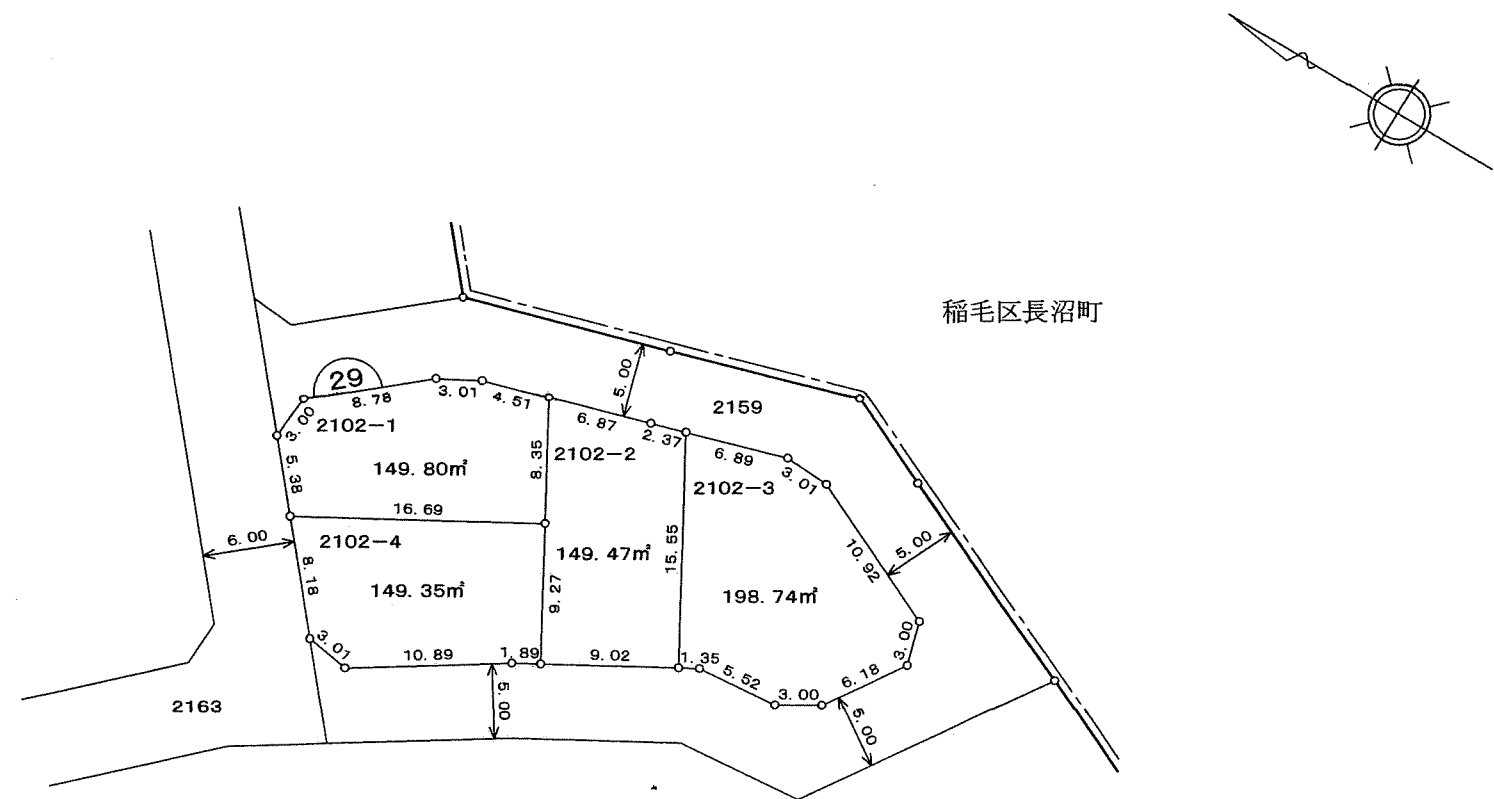


凡例	
	換地
	街区番号
	町界
2100-1	地番
20.14	辺長 (m)

この位置図は、当該土地区画整理組合が土地区画整理法第103条の規定に基づく換地処分時（H19.1.19）に伴い作成したものの写しです。（換地処分時に土地権利者に送付したものの写し）

千葉都市計画事業稲毛北土地区画整理事業 換地図

町名	稲毛区宮野木町	街区番号	29	縮尺	1:500
----	---------	------	----	----	-------



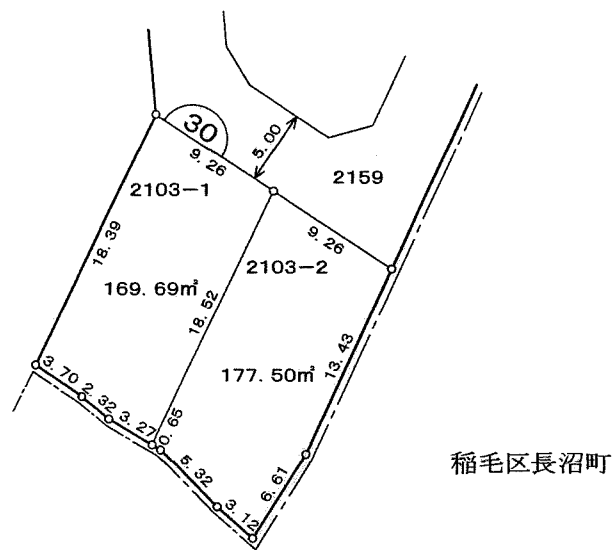
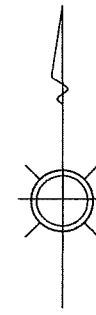
写

凡 例	
□	換 地
(10)	街区番号
---	町 界
2100-1	地 番
20.14	辺長 (m)

この位置図は、当該土地区画整理組合が土地区画整理法第103条の規定に基づく換地処分時（H19.1.19）に伴い作成したものの写しです。（換地処分時に土地権利者に送付したものの写し）

千葉都市計画事業稲毛北土地区画整理事業 換地図

町名	稲毛区宮野木町	街区番号	30	縮尺	1:500
----	---------	------	----	----	-------



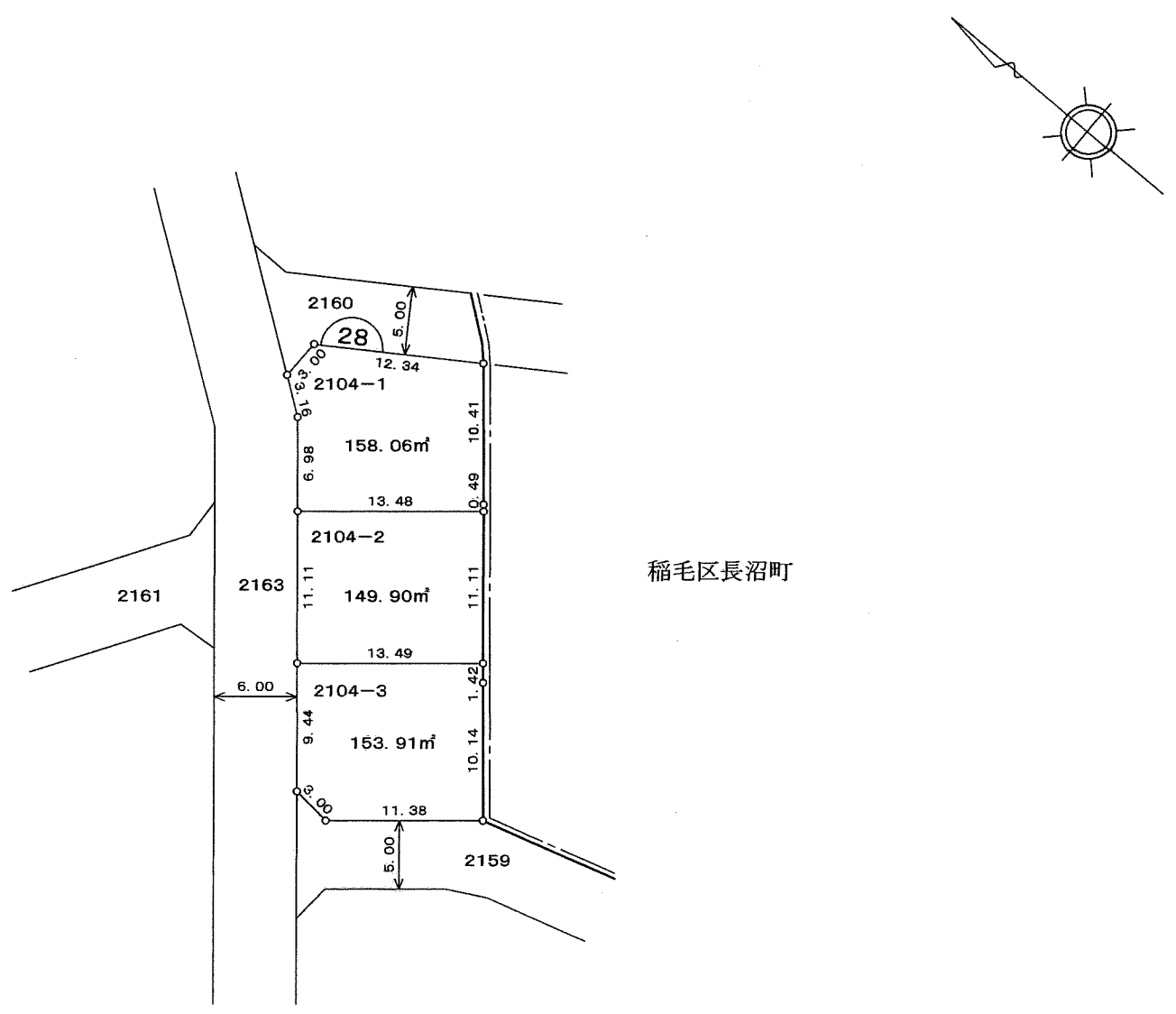
写

凡 例	
	換 地
	街区番号
	町 界
2100-1	地 番
20.14	辺長 (m)

この位置図は、当該土地区画整理組合が土地区画整理法第103条の規定に基づく換地処分時（H19.1.19）に伴い作成したものの写しです。（換地処分時に土地権利者に送付したものの写し）

千葉都市計画事業稲毛北土地区画整理事業 換地図

町名	稲毛区宮野木町	街区番号	28	縮尺	1:500
----	---------	------	----	----	-------



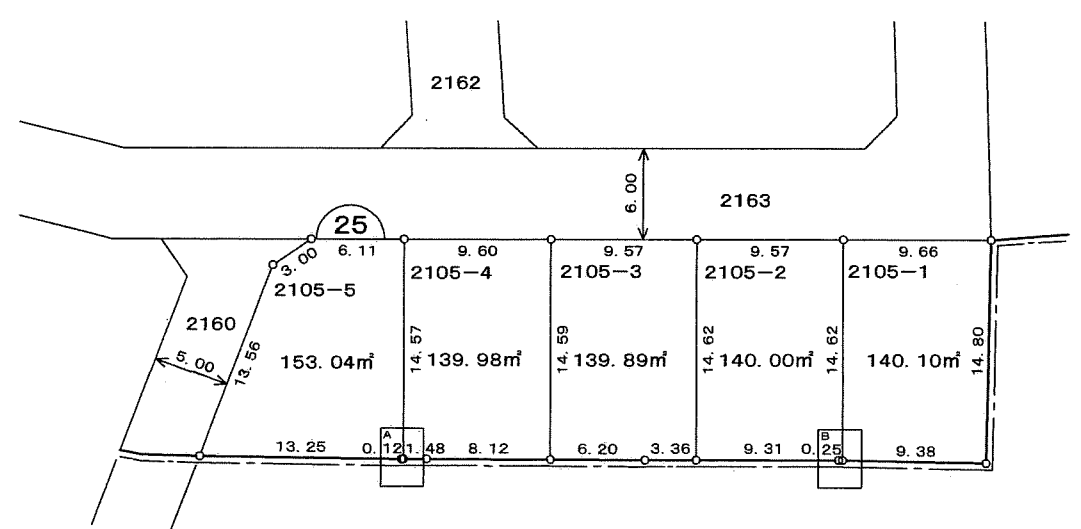
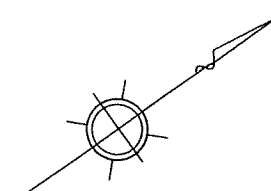
写

凡 例	
□	換 地
⌒ 10	街区番号
---	町 界
2100-1	地 番
20.14	辺長 (m)


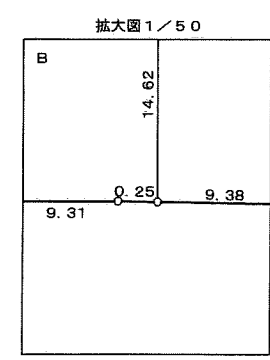
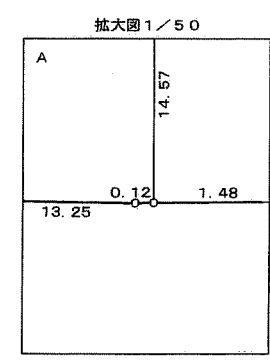
この位置図は、当該土地区画整理組合が土地区画整理法第103条の規定に基づく換地処分時（H19.1.19）に伴い作成したものの写しです。（換地処分時に土地権利者に送付したものの写し）

千葉都市計画事業稲毛北土地区画整理事業 換地図

町名	稲毛区宮野木町	街区番号	25	縮尺	1:500
----	---------	------	----	----	-------



稲毛区長沼町


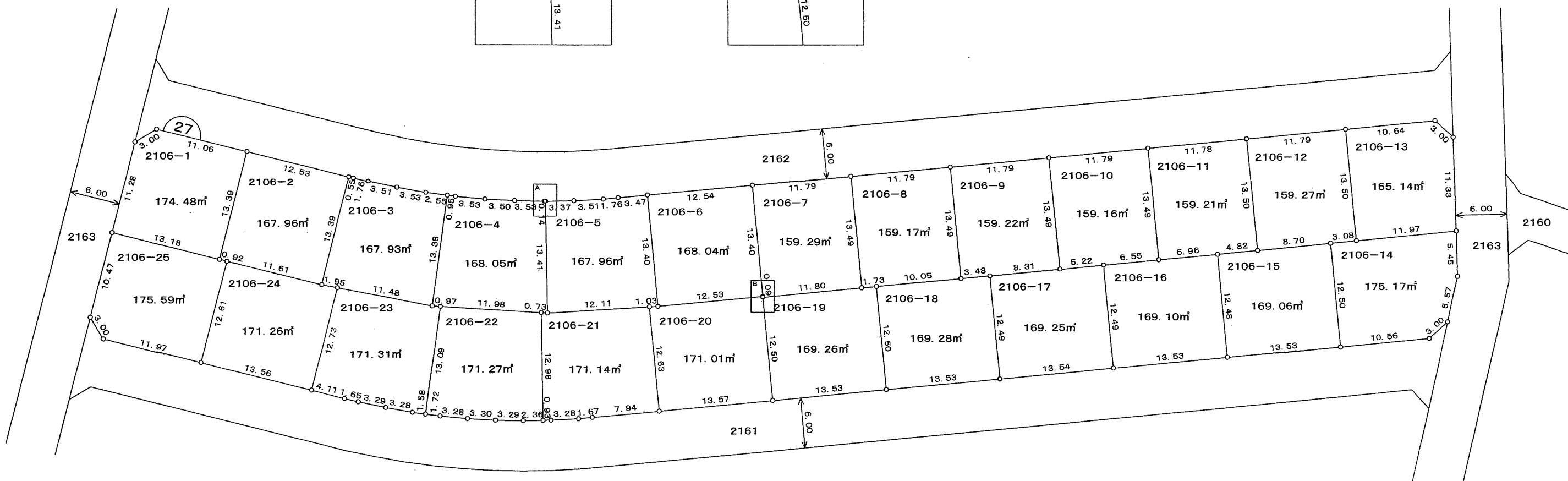
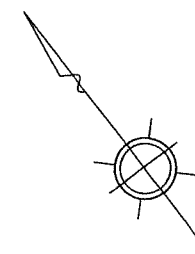
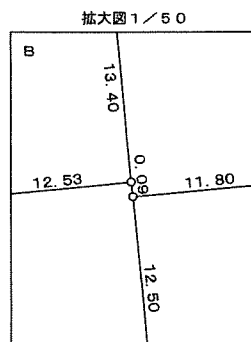
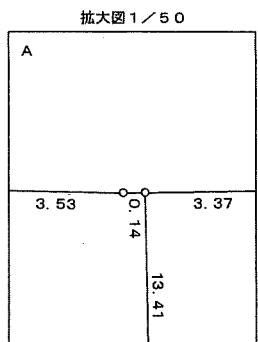


凡 例	
	換 地
	街区番号
	町 界
2100-1	地 番
20.14	辺長 (m)

この位置図は、当該土地区画整理組合が土地区画整理法第103条の規定に基づく換地処分時（H19.1.19）に伴い作成したものの写しです。（換地処分時に土地権利者に送付したものの写し）

千葉都市計画事業稲毛北土地区画整理事業 換地図

町名	稲毛区宮野木町	街区番号	27	縮尺	1:500
----	---------	------	----	----	-------


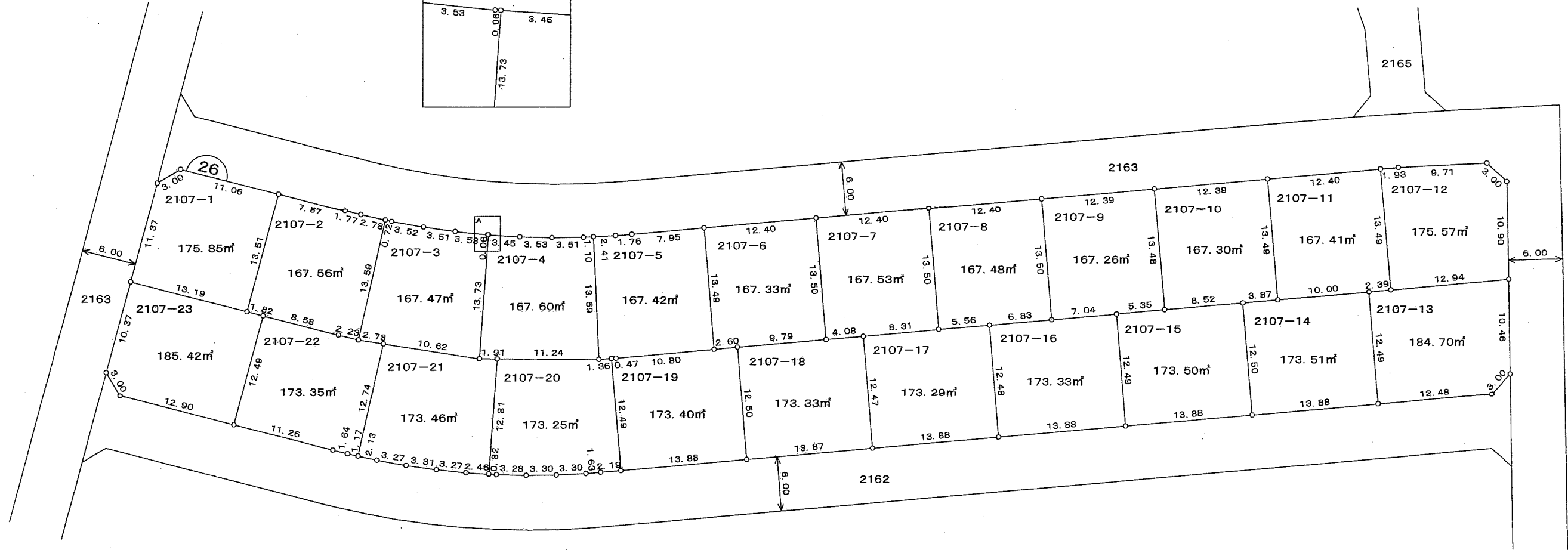
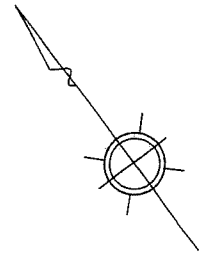
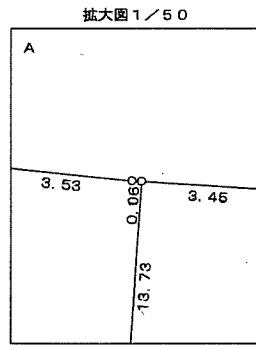


凡例	
	換地
	街区番号
	町界
2100-1	地番
20.14	辺長 (m)

この位置図は、当該土地区画整理組合が土地区画整理法第103条の規定に基づく換地処分時（H19.1.19）に伴い作成したものの写しです。（換地処分時に土地権利者に送付したものの写し）

千葉都市計画事業稲毛北土地区画整理事業 換地図

町名	稲毛区宮野木町	街区番号	26	縮尺	1:500
----	---------	------	----	----	-------

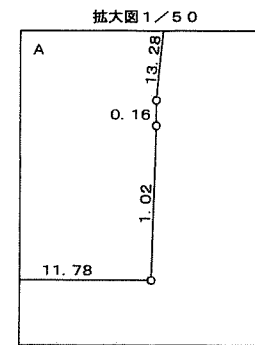
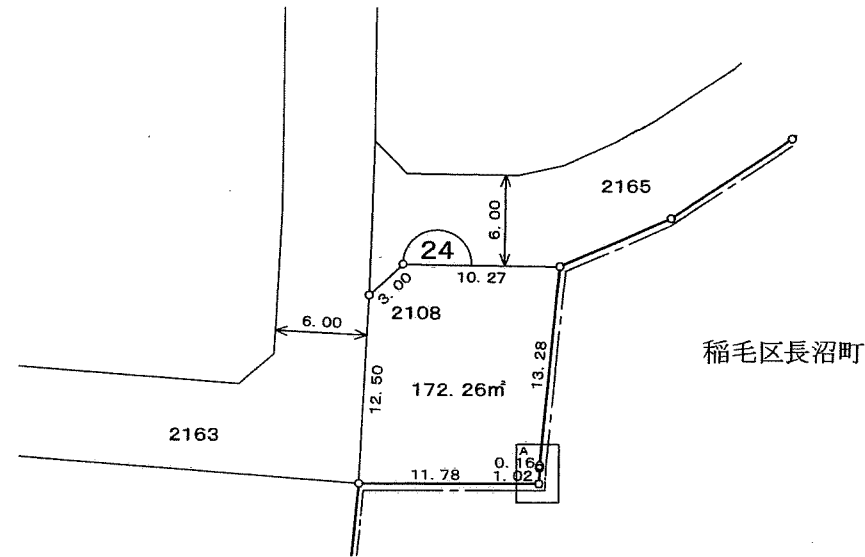
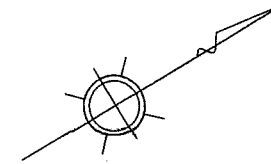


凡 例	
	換 地
	街区番号
	町 界
2100-1	地 番
20.14	辺長 (m)

この位置図は、当該土地区画整理組合が土地区画整理法第 103 条の規定に基づく換地処分時 (H19.1.19) に伴い作成したものの写しです。(換地処分時に土地権利者に送付したものの写し)

千葉都市計画事業稲毛北土地区画整理事業 換地図

町名	稲毛区宮野木町	街区番号	24	縮尺	1:500
----	---------	------	----	----	-------



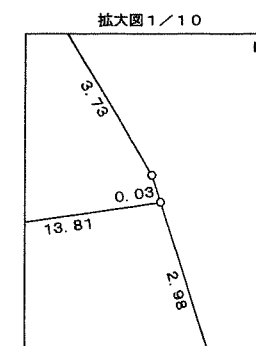
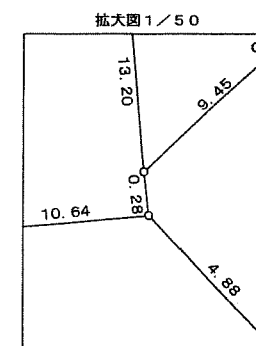
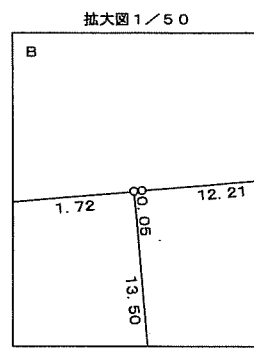
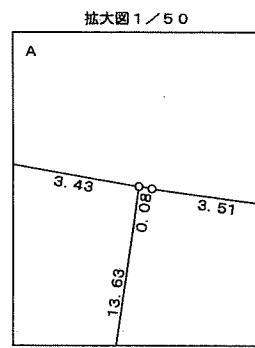
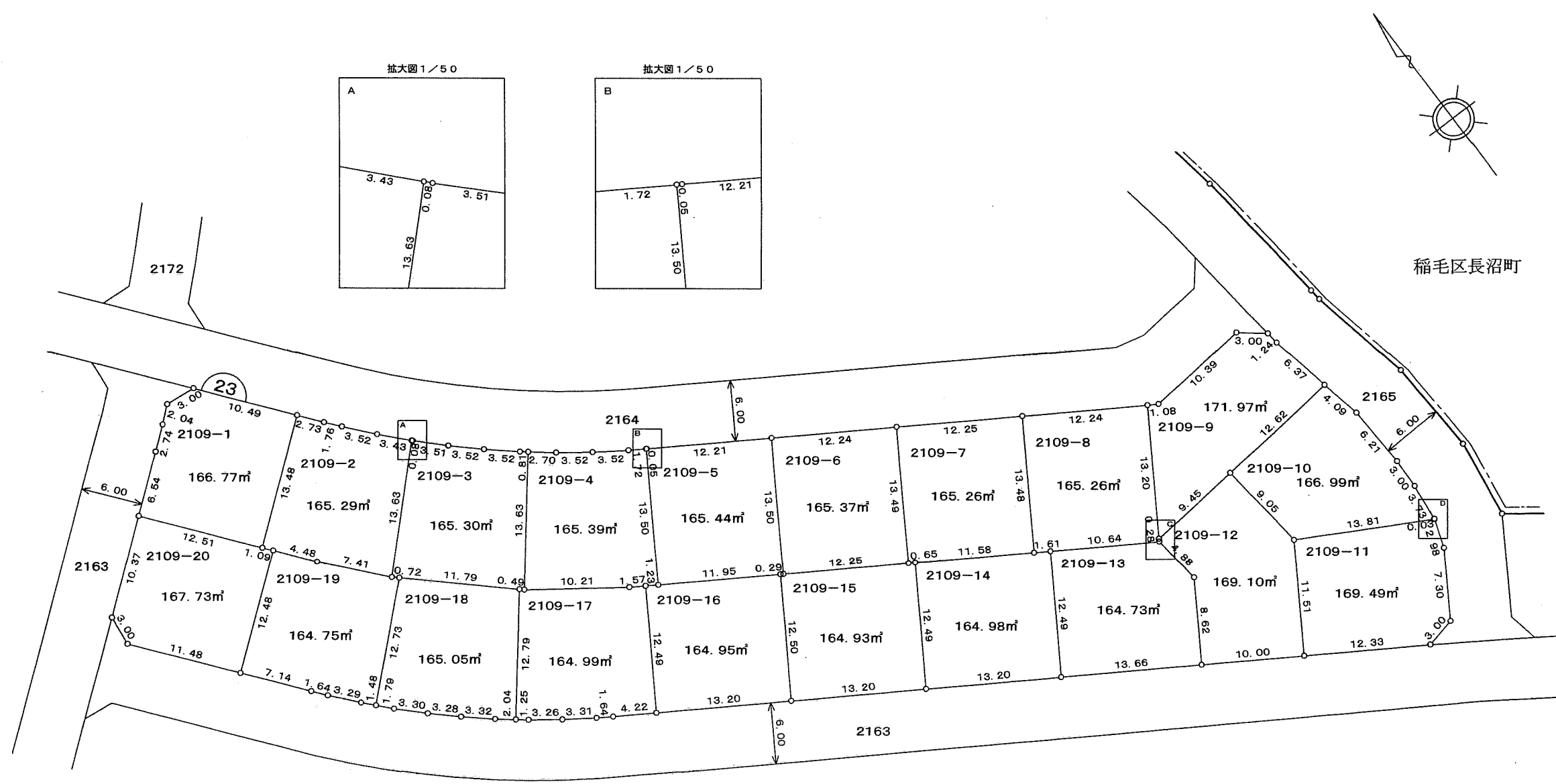
写

凡 例	
	換 地
	街区番号
	町 界
2100-1	地 番
20.14	辺長 (m)

この位置図は、当該土地区画整理組合が土地区画整理法第103条の規定に基づく換地処分時（H19.1.19）に伴い作成したものの写しです。（換地処分時に土地権利者に送付したものの写し）

千葉都市計画事業稲毛北土地区画整理事業 換地図

町名	稲毛区宮野木町	街区番号	23	縮尺	1:500
----	---------	------	----	----	-------




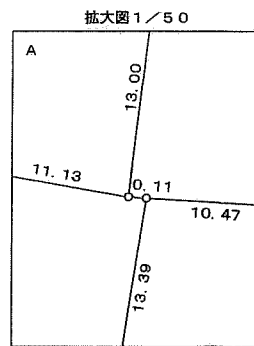
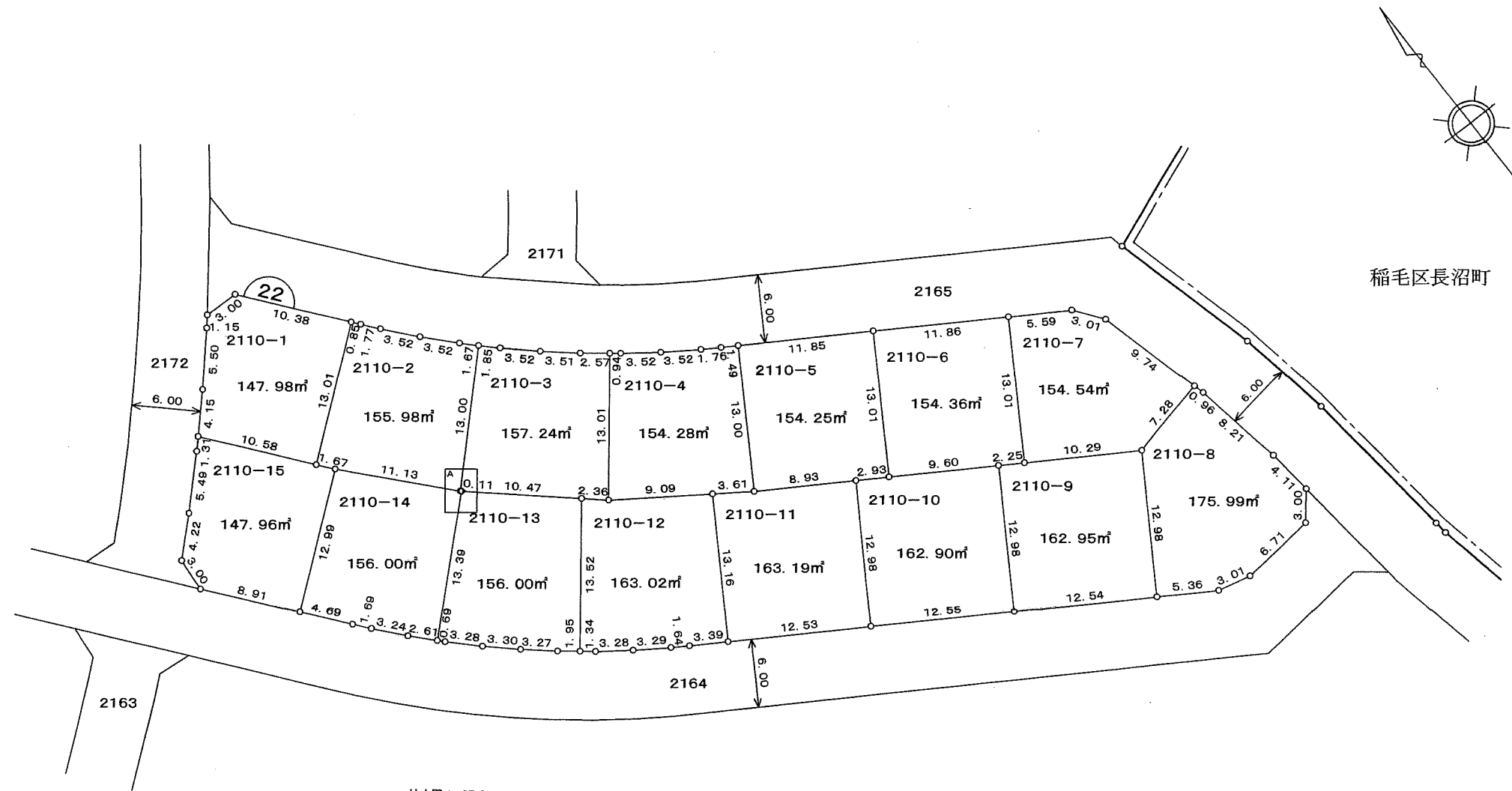
写

凡 例	
	換 地
	街区番号
	町 界
2100-1	地 番
20.14	辺長 (m)

この位置図は、当該土地区画整理組合が土地区画整理法第103条の規定に基づく換地処分時（H19.1.19）に伴い作成したものの写しです。（換地処分時に土地権利者に送付したものの写し）

千葉都市計画事業稲毛北土地区画整理事業 換地図

町名	稲毛区宮野木町	街区番号	22	縮尺	1:500
----	---------	------	----	----	-------

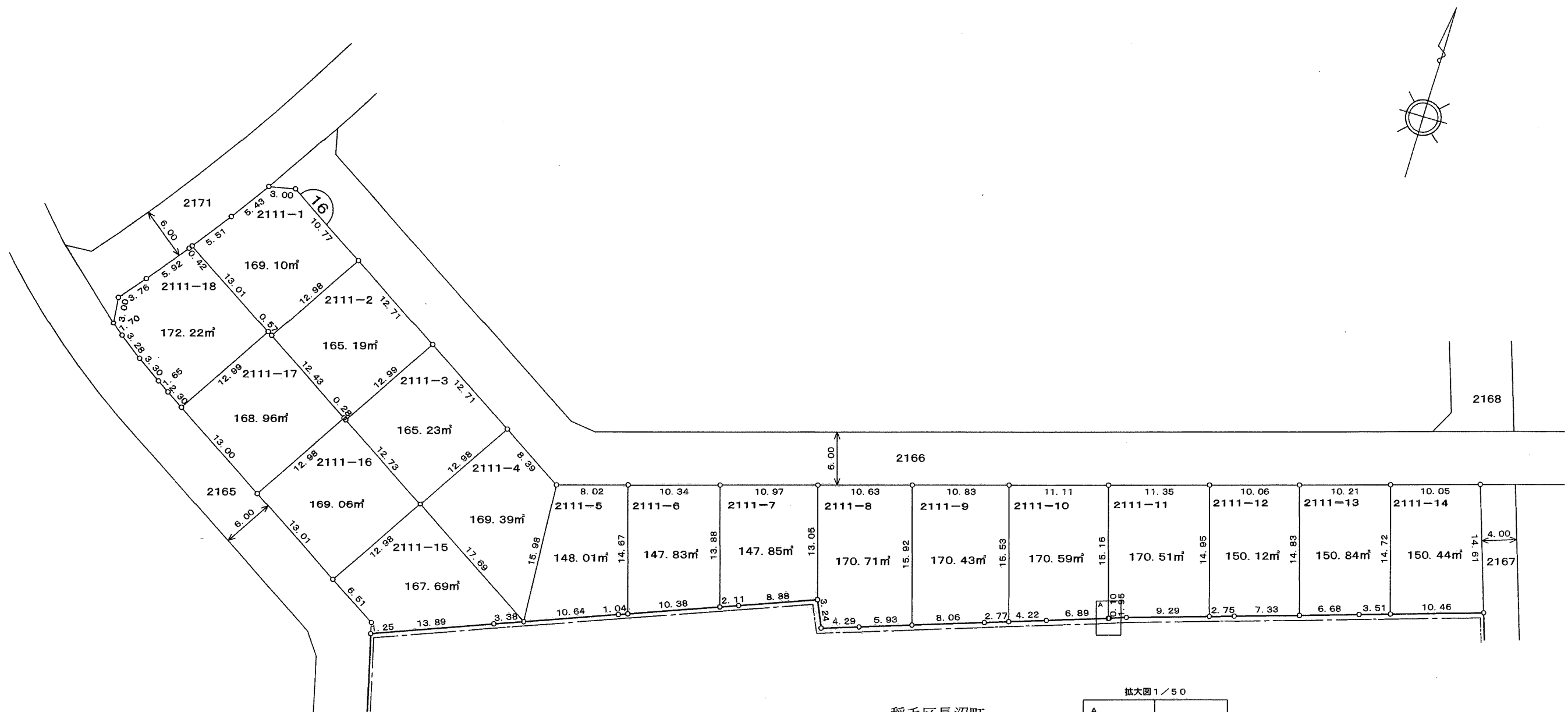


凡例	
	換地
	街区番号
	町界
2100-1	地番
20.14	辺長 (m)

この位置図は、当該土地区画整理組合が土地区画整理法第103条の規定に基づく換地処分時（H19.1.19）に伴い作成したものの写しです。（換地処分時に土地権利者に送付したものの写し）


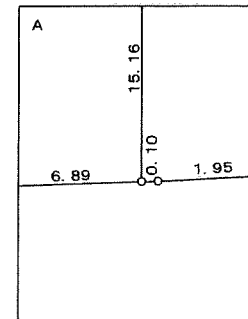
千葉都市計画事業稲毛北土地区画整理事業 換地図

町名	稲毛区宮野木町	街区番号	16	縮尺	1:500
----	---------	------	----	----	-------



稲毛区長沼町

拡大図 1/50

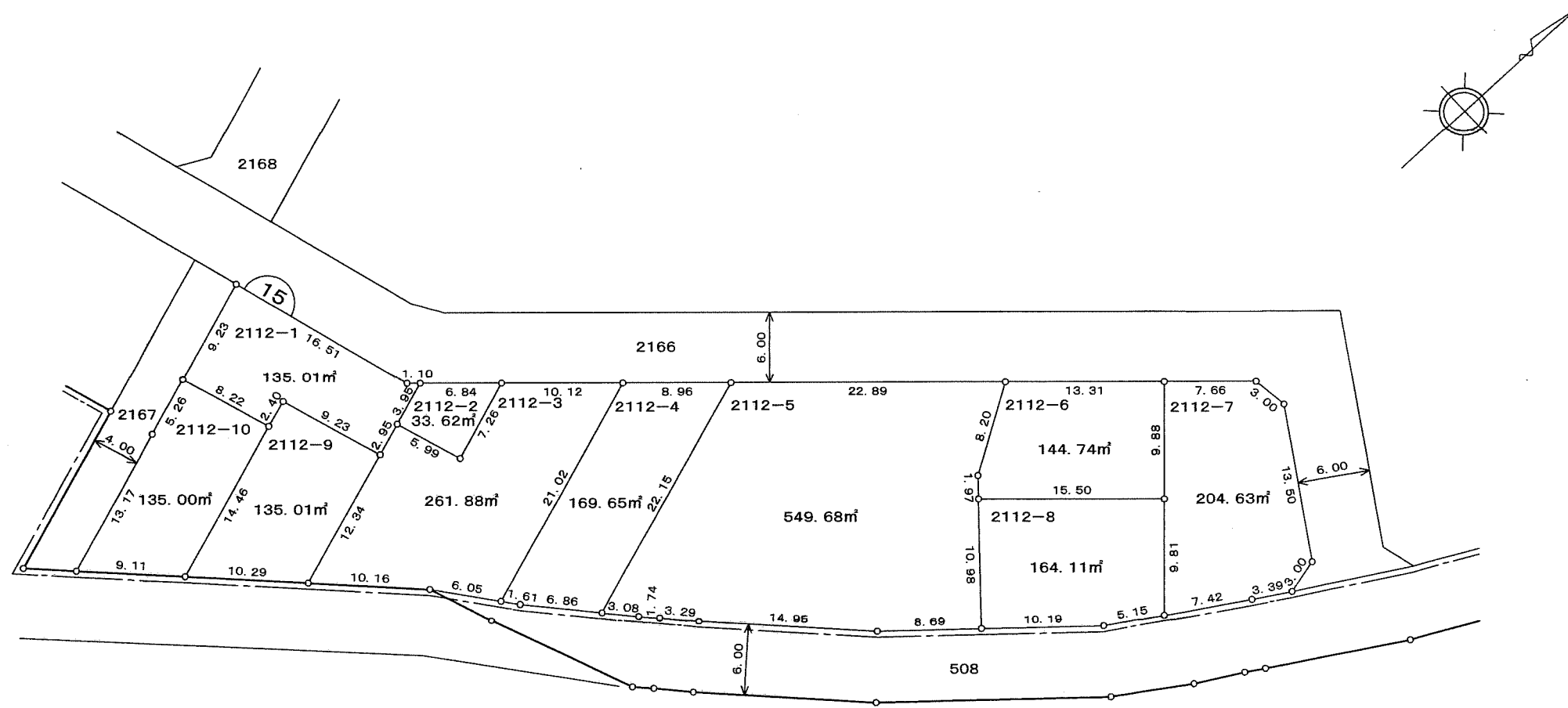


凡 例	
	換 地
	街区番号
	町 界
2100-1	地 番
20.14	辺長 (m)

この位置図は、当該土地区画整理組合が土地区画整理法第103条の規定に基づく換地処分時（H19.1.19）に伴い作成したものの写しです。（換地処分時に土地権利者に送付したものの写し）

千葉県都市計画事業稲毛北土地区画整理事業 換地図

町名	稲毛区宮野木町	街区番号	15	縮尺	1:500
----	---------	------	----	----	-------



稲毛区長沼町

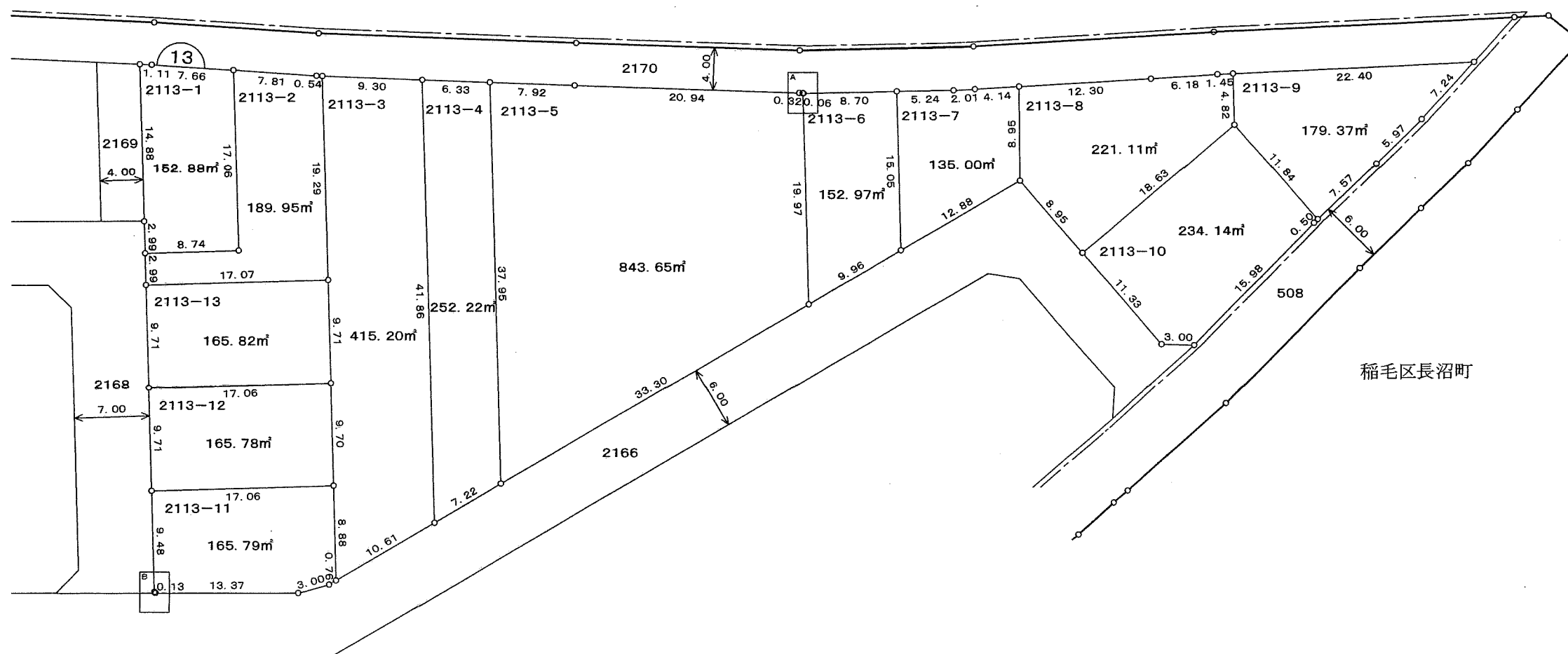
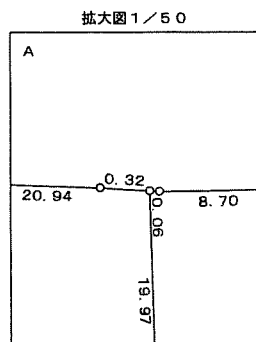
写

凡 例	
	換 地
	街区番号
	町 界
2100-1	地 番
20.14	辺長 (m)

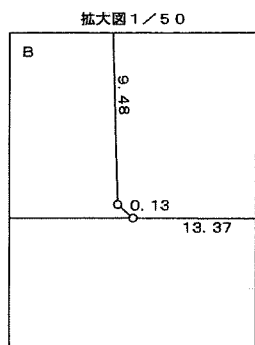

この位置図は、当該土地区画整理組合が土地区画整理法第103条の規定に基づく換地処分時（H19.1.19）に伴い作成したものの写しです。（換地処分時に土地権利者に送付したものの写し）

千葉県都市計画事業稲毛北土地区画整理事業 換地図

町名 稲毛区宮野木町 街区番号 13 縮尺 1:500



稲毛区長沼町


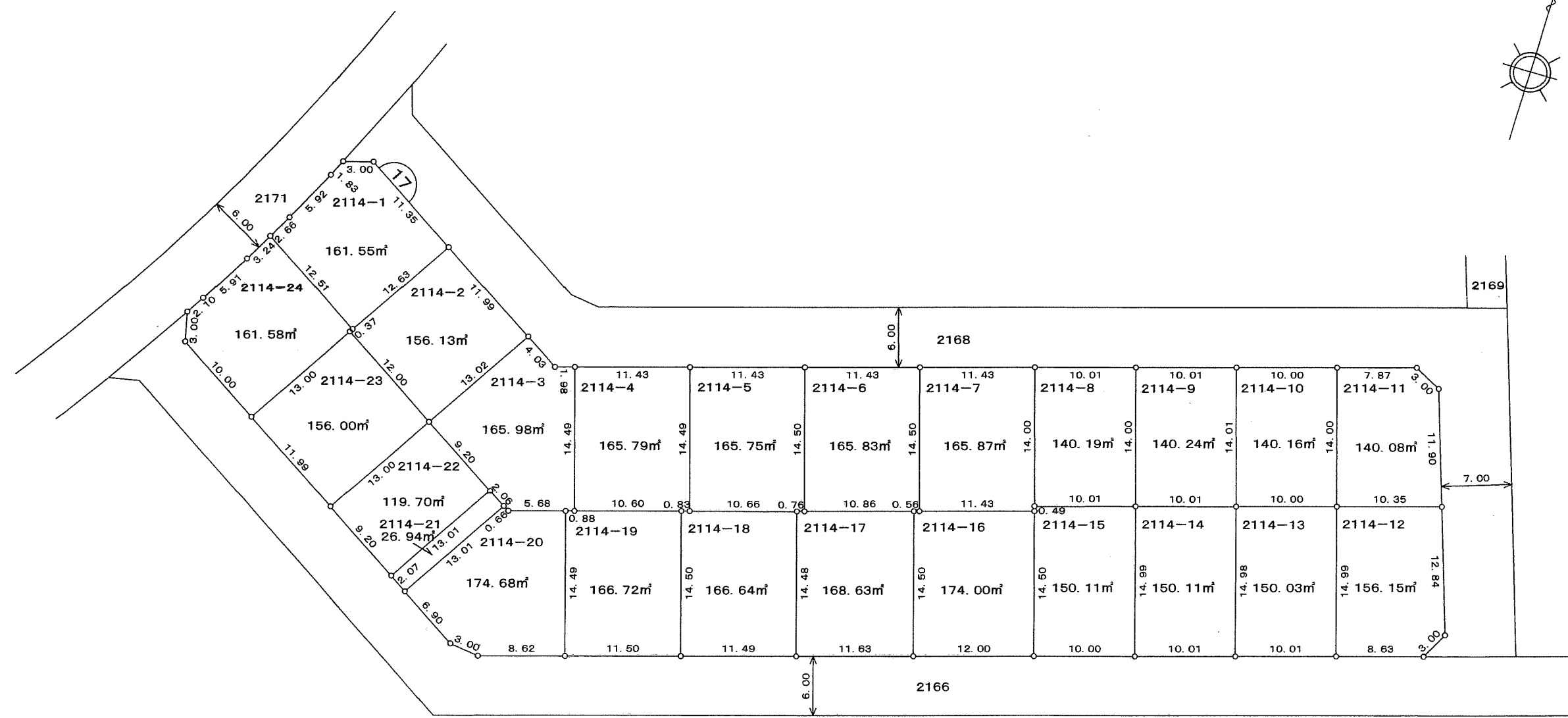
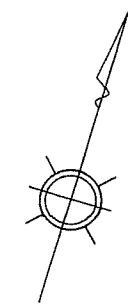


凡 例	
	換 地
	街区番号
	町 界
2100-1	地 番
20.14	辺長 (m)

この位置図は、当該土地区画整理組合が土地区画整理法第103条の規定に基づく換地処分時（H19.1.19）に伴い作成したものの写しです。（換地処分時に土地権利者に送付したものの写し）

千葉都市計画事業稲毛北土地区画整理事業 換地図

町名	稲毛区宮野木町	街区番号	17	縮尺	1:500
----	---------	------	----	----	-------


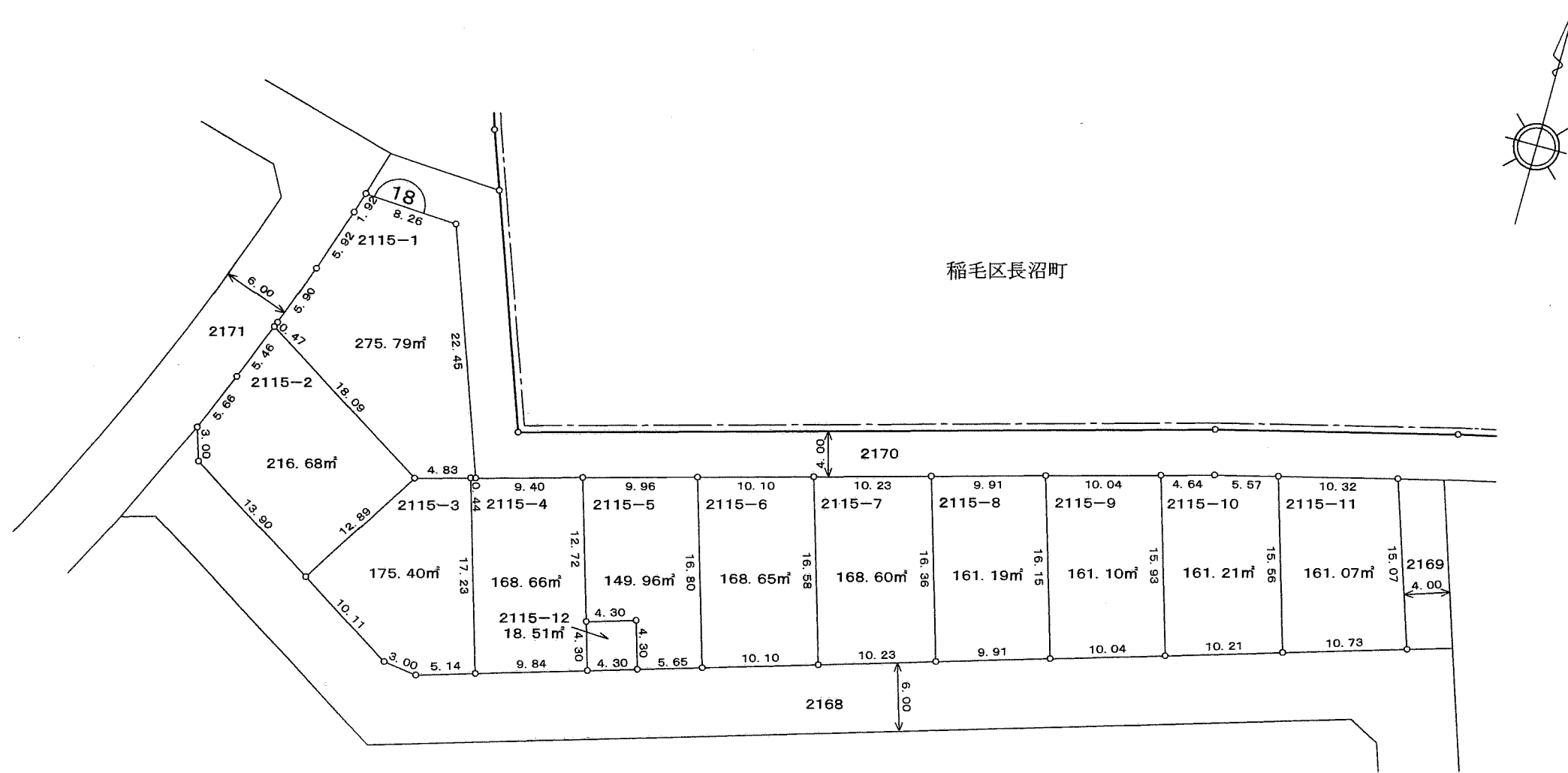


凡例	
	換地
	街区番号
	町界
2100-1	地番
20.14	辺長 (m)

この位置図は、当該土地区画整理組合が土地区画整理法第103条の規定に基づく換地処分時（H19.1.19）に伴い作成したものの写しです。（換地処分時に土地権利者に送付したものの写し）

千葉都市計画事業稲毛北土地区画整理事業 換地図

町名	稲毛区宮野木町	街区番号	18	縮尺	1:500
----	---------	------	----	----	-------


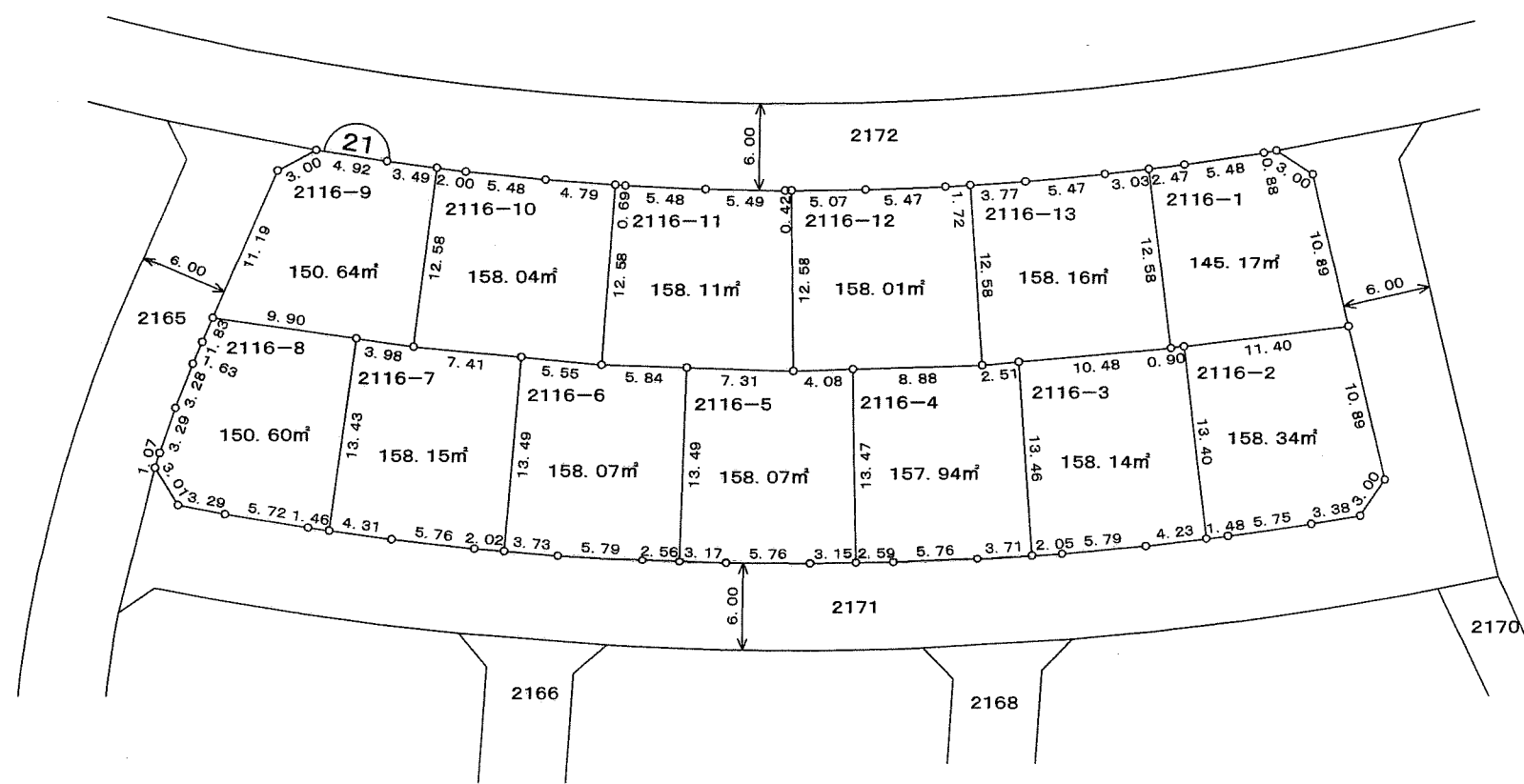
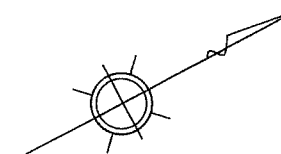


凡 例	
	換 地
	街区番号
	町 界
2100-1	地 番
20.14	辺長 (m)

この位置図は、当該土地区画整理組合が土地区画整理法第103条の規定に基づく換地処分時（H19.1.19）に伴い作成したものの写しです。（換地処分時に土地権利者に送付したものの写し）

千葉都市計画事業稲毛北土地区画整理事業 換地図

町名	稲毛区宮野木町	街区番号	21	縮尺	1:500
----	---------	------	----	----	-------

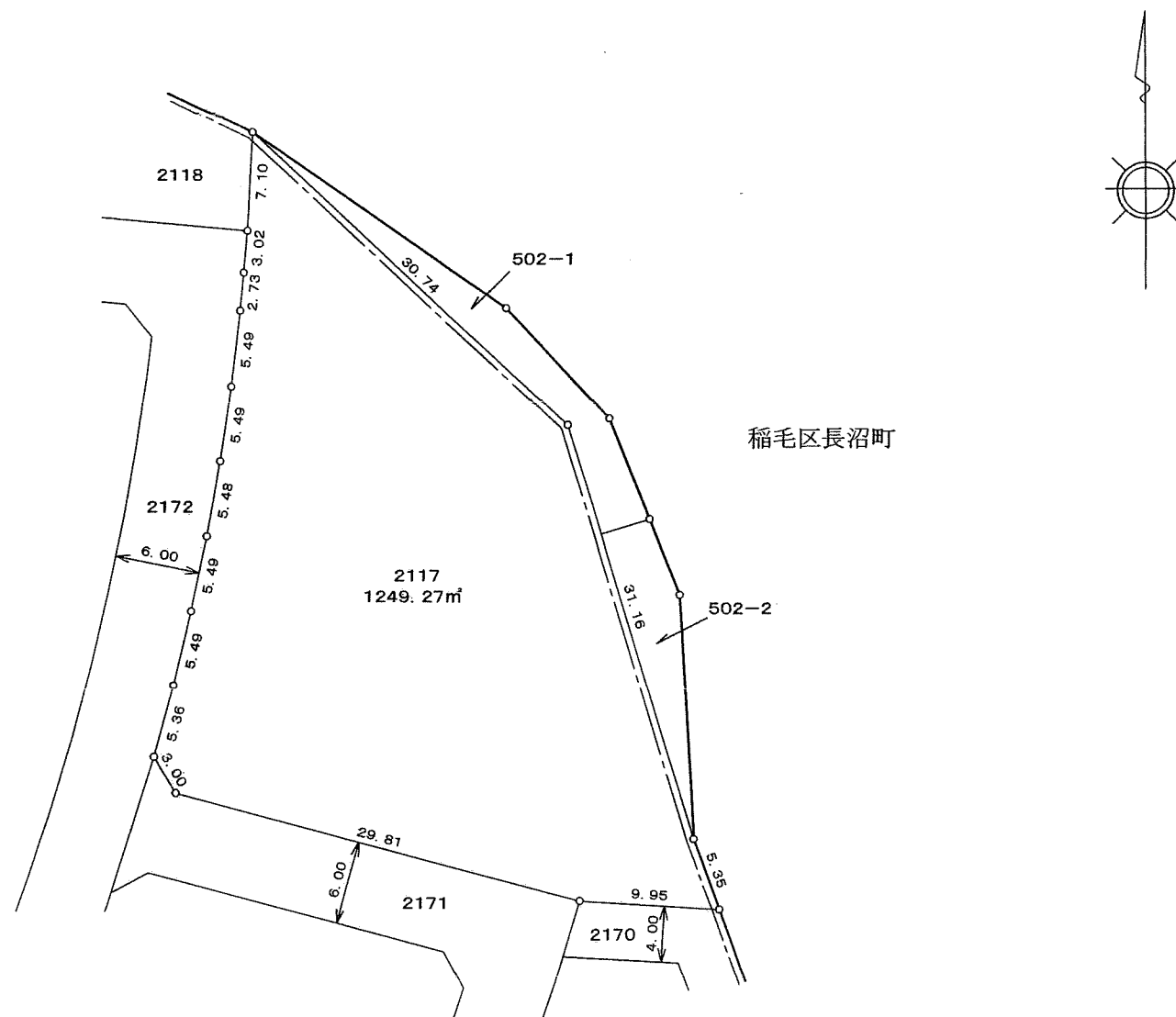


凡 例	
	換 地
	街区番号
	町 界
2100-1	地 番
20.14	辺長 (m)

この位置図は、当該土地区画整理組合が土地区画整理法第103条の規定に基づく換地処分時（H19.1.19）に伴い作成したものの写しです。（換地処分時に土地権利者に送付したものの写し）

千葉都市計画事業稲毛北土地区画整理事業 換地図

町名	稲毛区宮野木町	街区番号	3号公園	縮尺	1:500
----	---------	------	------	----	-------



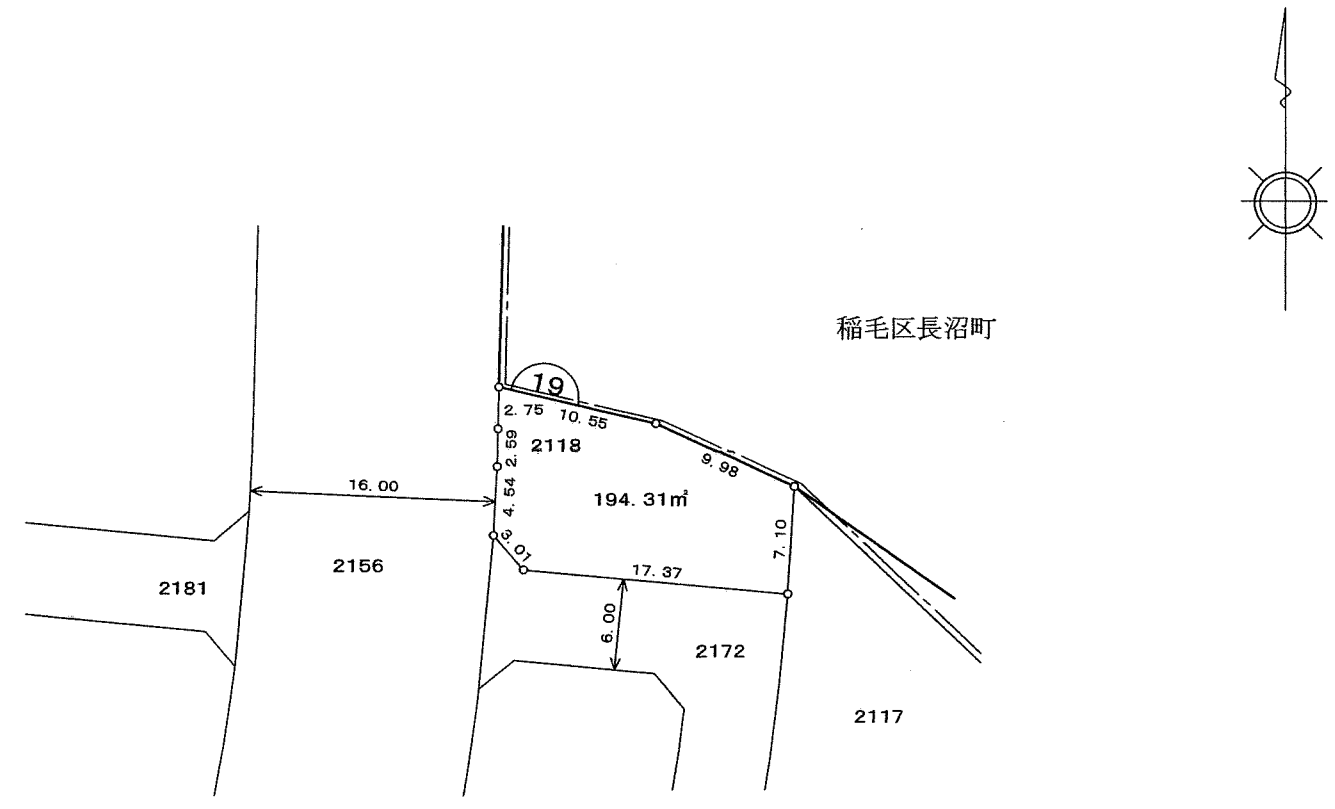
写

凡 例	
	換 地
	街区番号
	町 界
2100-1	地 番
20.14	辺長 (m)

この位置図は、当該土地区画整理組合が土地区画整理法第103条の規定に基づく換地処分時（H19.1.19）に伴い作成したものの写しです。（換地処分時に土地権利者に送付したものの写し）

千葉都市計画事業稲毛北土地区画整理事業 換地図

町名	稲毛区宮野木町	街区番号	19	縮尺	1:500
----	---------	------	----	----	-------



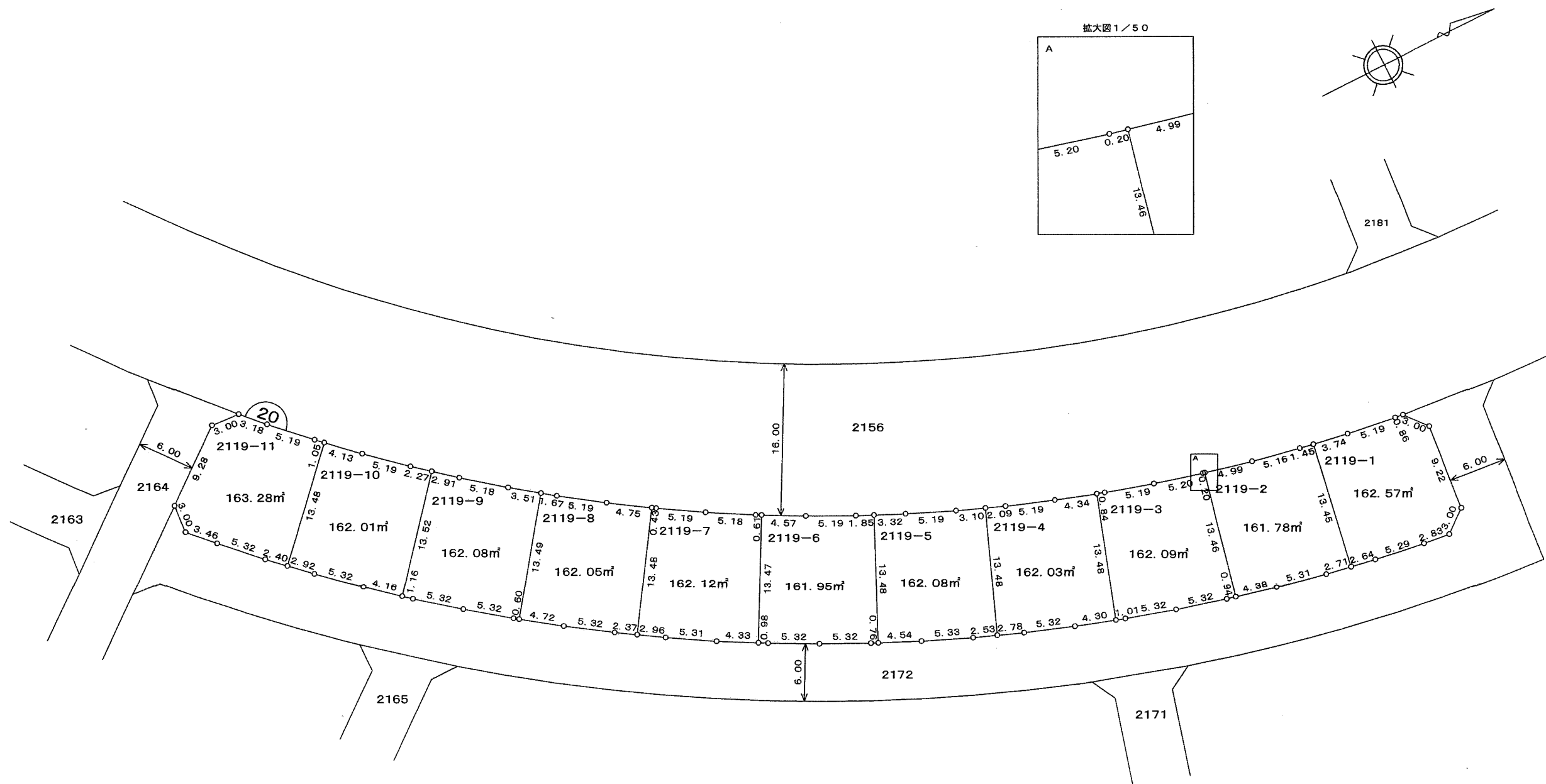
写

凡 例	
	換 地
	街区番号
	町 界
2100-1	地 番
20.14	辺長 (m)

この位置図は、当該土地区画整理組合が土地区画整理法第103条の規定に基づく換地処分時（H19.1.19）に伴い作成したものの写しです。（換地処分時に土地権利者に送付したものの写し）

千葉都市計画事業稲毛北土地区画整理事業 換地図

町名	稲毛区宮野木町	街区番号	20	縮尺	1:500
----	---------	------	----	----	-------




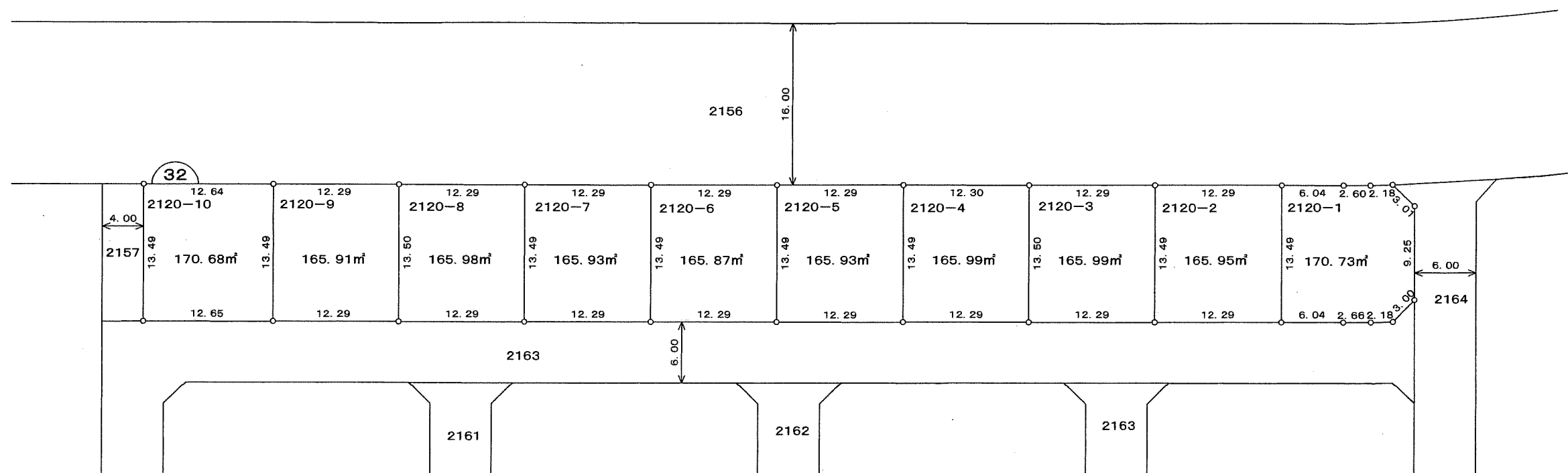
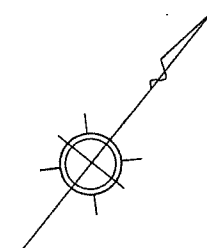
写

凡例	
	換地
	街区番号
	町界
2100-1	地番
20.14	辺長 (m)

この位置図は、当該土地区画整理組合が土地区画整理法第103条の規定に基づく換地処分時（H19.1.19）に伴い作成したものの写しです。（換地処分時に土地権利者に送付したものの写し）

千葉都市計画事業稲毛北土地区画整理事業 換地図

町名	稲毛区宮野木町	街区番号	32	縮尺	1:500
----	---------	------	----	----	-------


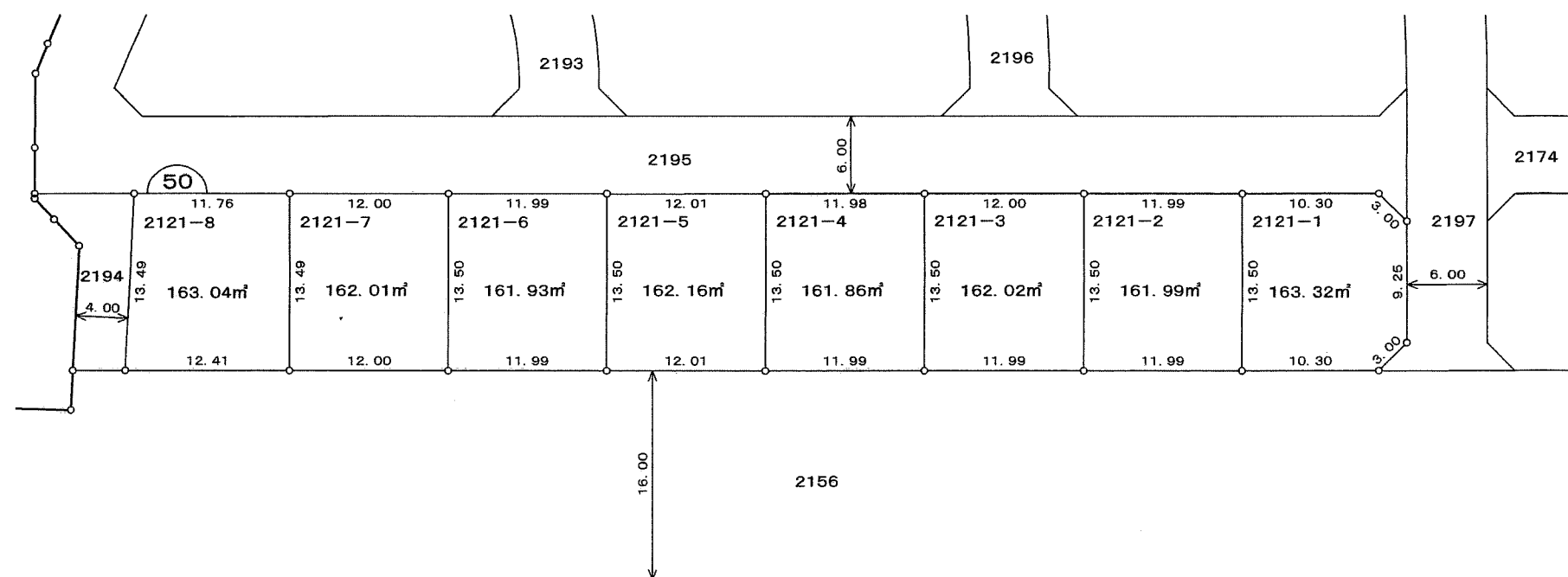
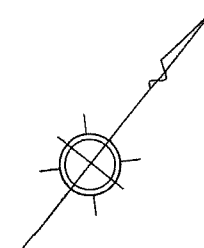


凡例	
	換地
	街区番号
	町界
2100-1	地番
20.14	辺長 (m)

この位置図は、当該土地区画整理組合が土地区画整理法第103条の規定に基づく換地処分時（H19.1.19）に伴い作成したものの写しです。（換地処分時に土地権利者に送付したものの写し）

千葉都市計画事業稲毛北土地区画整理事業 換地図

町名	稲毛区宮野木町	街区番号	50	縮尺	1:500
----	---------	------	----	----	-------


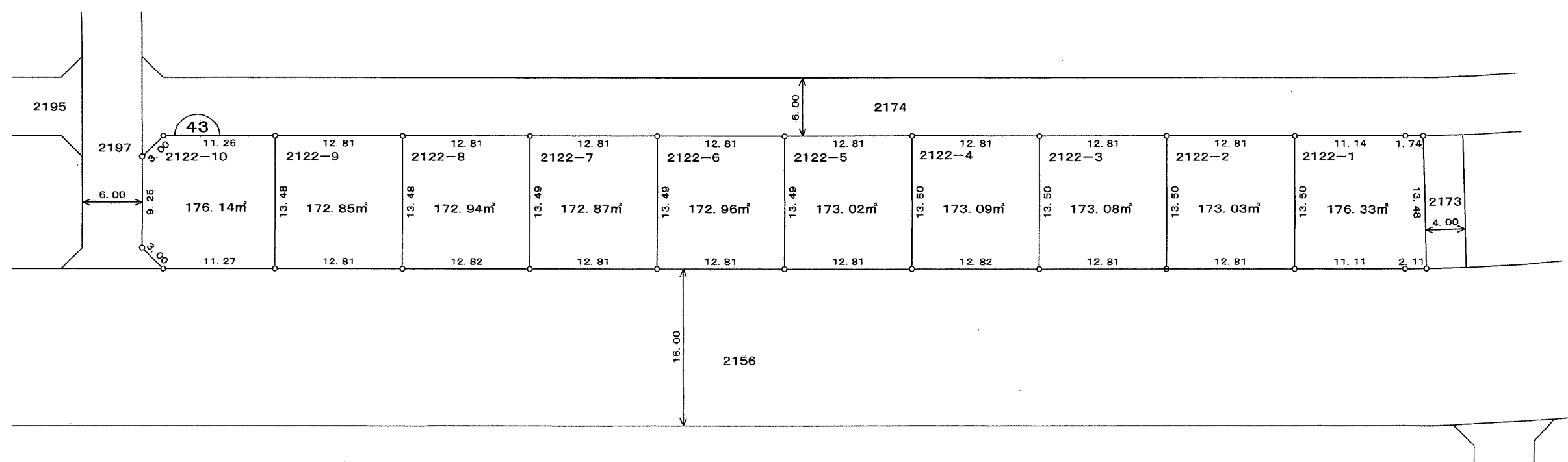
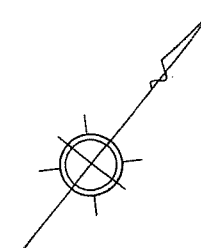


凡例	
	換地
	街区番号
	町界
2100-1	地番
20.14	辺長 (m)

この位置図は、当該土地区画整理組合が土地区画整理法第103条の規定に基づく換地処分時（H19.1.19）に伴い作成したものの写しです。（換地処分時に土地権利者に送付したものの写し）

千葉都市計画事業稲毛北土地区画整理事業 換地図

町名	稲毛区宮野木町	街区番号	43	縮尺	1:500
----	---------	------	----	----	-------


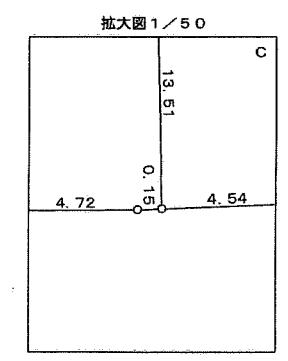
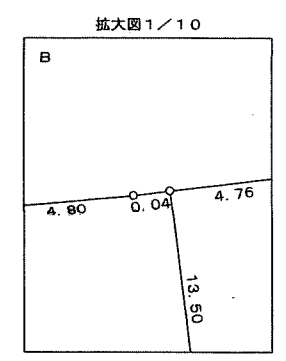
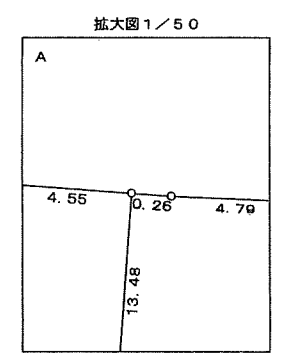
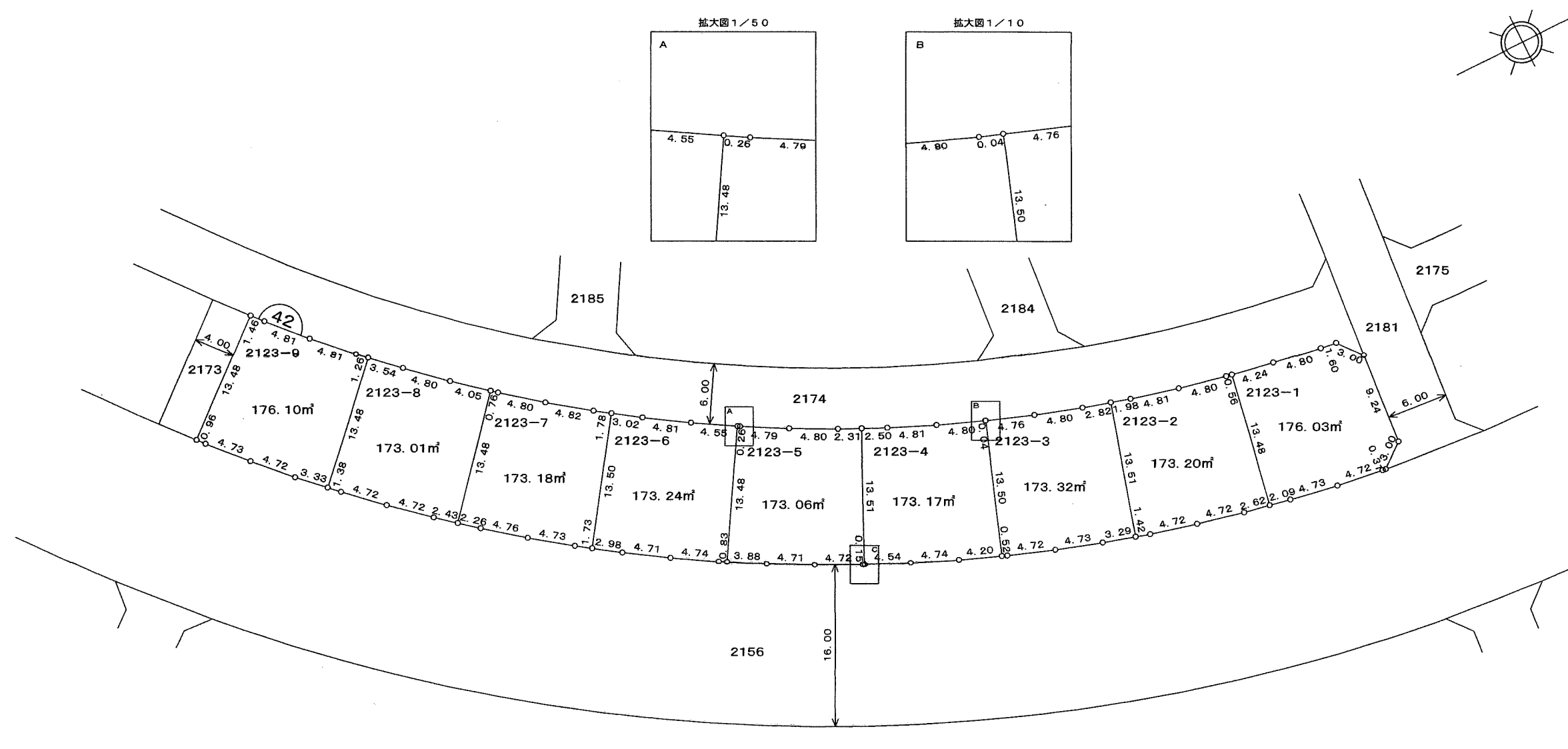
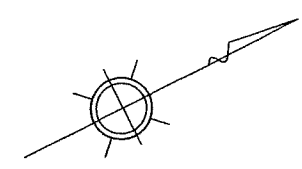


凡例	
	換地
	街区番号
	町界
2100-1	地番
20.14	辺長 (m)

この位置図は、当該土地区画整理組合が土地区画整理法第103条の規定に基づく換地処分時（H19.1.19）に伴い作成したものの写しです。（換地処分時に土地権利者に送付したものの写し）

千葉都市計画事業稲毛北土地区画整理事業 換地図

町名	稲毛区宮野木町	街区番号	42	縮尺	1:500
----	---------	------	----	----	-------


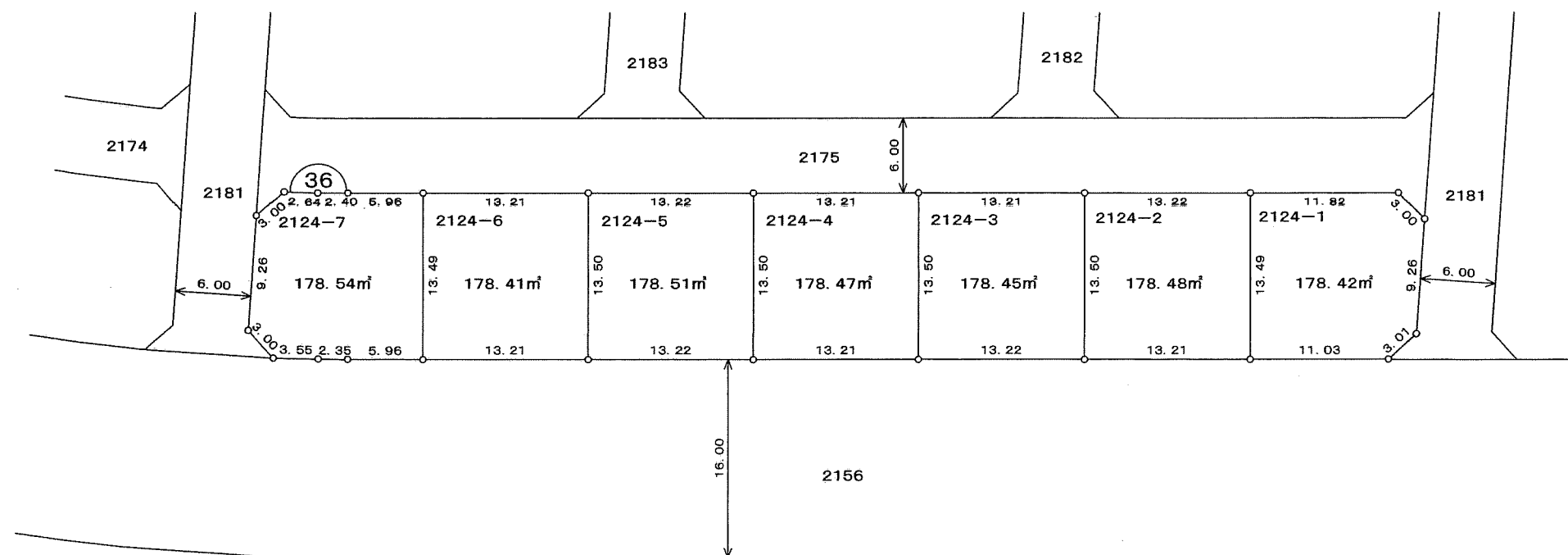


凡 例	
	換 地
	街区番号
	町 界
2100-1	地 番
20.14	辺長 (m)

この位置図は、当該土地区画整理組合が土地区画整理法第 103 条の規定に基づく換地処分時 (H19.1.19) に伴い作成したものの写しです。(換地処分時に土地権利者に送付したものの写し)

千葉都市計画事業稲毛北土地区画整理事業 換地図

町名	稲毛区宮野木町	街区番号	36	縮尺	1:500
----	---------	------	----	----	-------


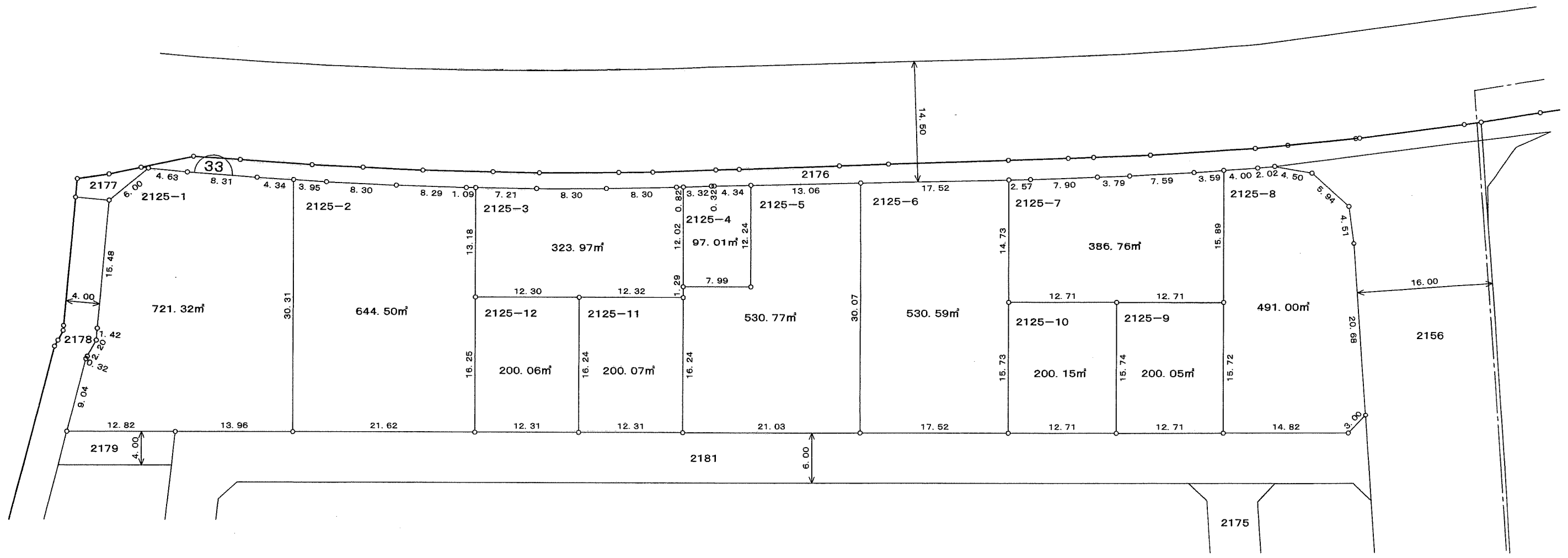
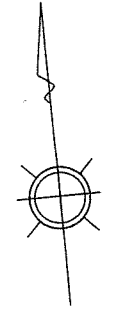


凡 例	
	換 地
	街区番号
	町 界
2100-1	地 番
20.14	辺長 (m)

この位置図は、当該土地区画整理組合が土地区画整理法第103条の規定に基づく換地処分時（H19.1.19）に伴い作成したものの写しです。（換地処分時に土地権利者に送付したものの写し）

千葉都市計画事業稲毛北土地区画整理事業 換地図

町名 稲毛区宮野木町 街区番号 33 縮尺 1:500


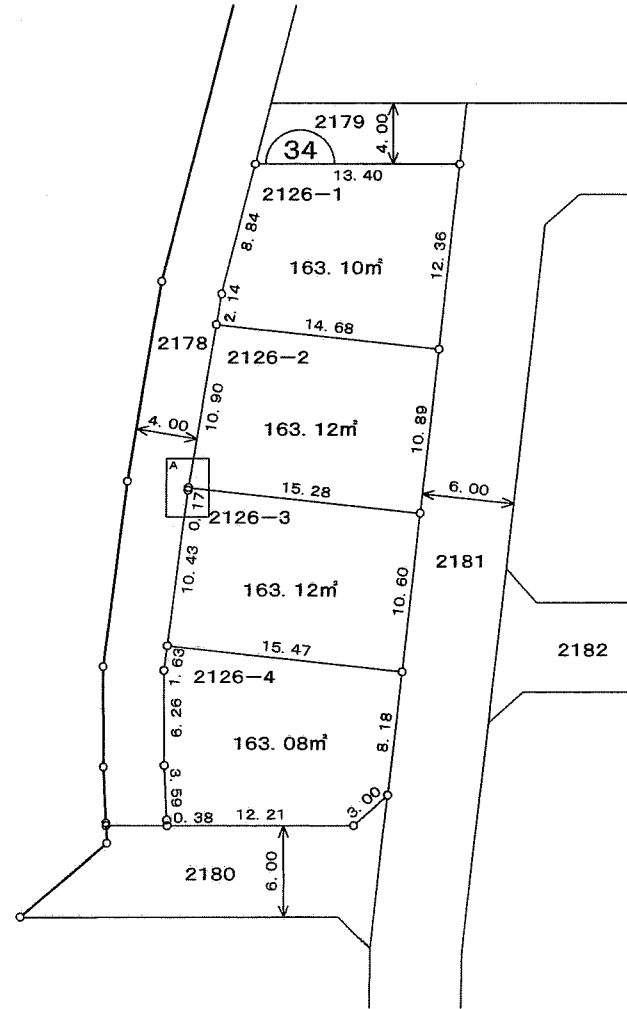
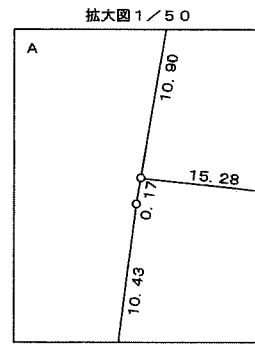


凡 例	
	換 地
	街区番号
	町 界
2100-1	地 番
20.14	辺長 (m)

この位置図は、当該土地区画整理組合が土地区画整理法第103条の規定に基づく換地処分時（H19.1.19）に伴い作成したものの写しです。（換地処分時に土地権利者に送付したものの写し）

千葉都市計画事業稲毛北土地区画整理事業 換地図

町名	稲毛区宮野木町	街区番号	34	縮尺	1:500
----	---------	------	----	----	-------


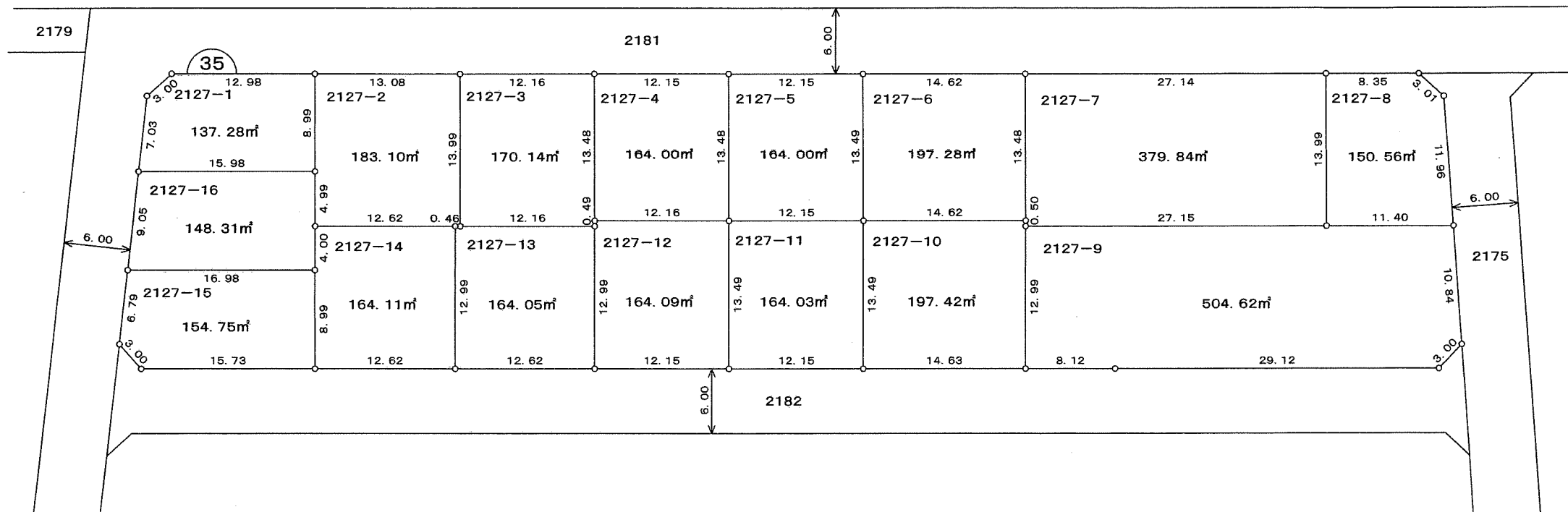
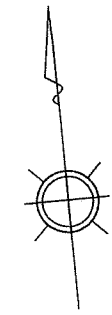


凡 例	
□	換 地
(10)	街区番号
---	町 界
2100-1	地 番
20.14	辺長 (m)

この位置図は、当該土地区画整理組合が土地区画整理法第 103 条の規定に基づく換地処分時 (H19.1.19) に伴い作成したものの写しです。(換地処分時に土地権利者に送付したものの写し)

千葉都市計画事業稲毛北土地区画整理事業 換地図

町名	稲毛区宮野木町	街区番号	35	縮尺	1:500
----	---------	------	----	----	-------


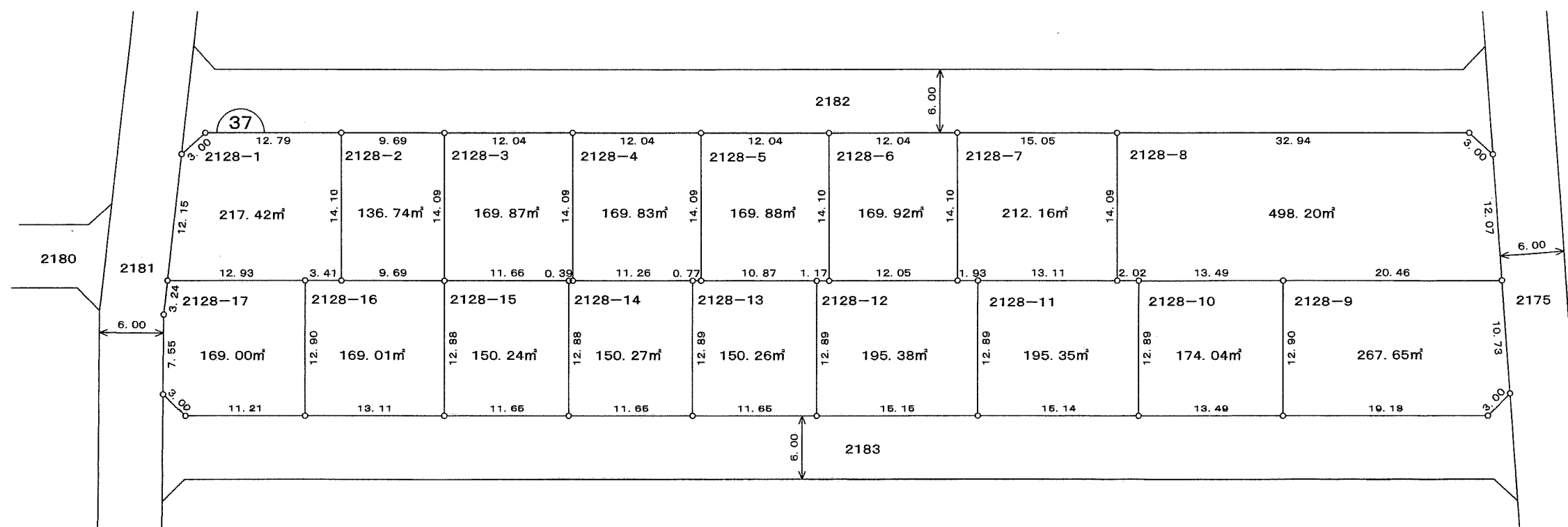
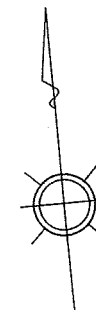


凡 例	
	換 地
	街区番号
	町 界
2100-1	地 番
20.14	辺長 (m)

この位置図は、当該土地区画整理組合が土地区画整理法第103条の規定に基づく換地処分時（H19.1.19）に伴い作成したものの写しです。（換地処分時に土地権利者に送付したものの写し）

千葉都市計画事業稲毛北土地区画整理事業 換地図

町名	稲毛区宮野木町	街区番号	37	縮尺	1:500
----	---------	------	----	----	-------


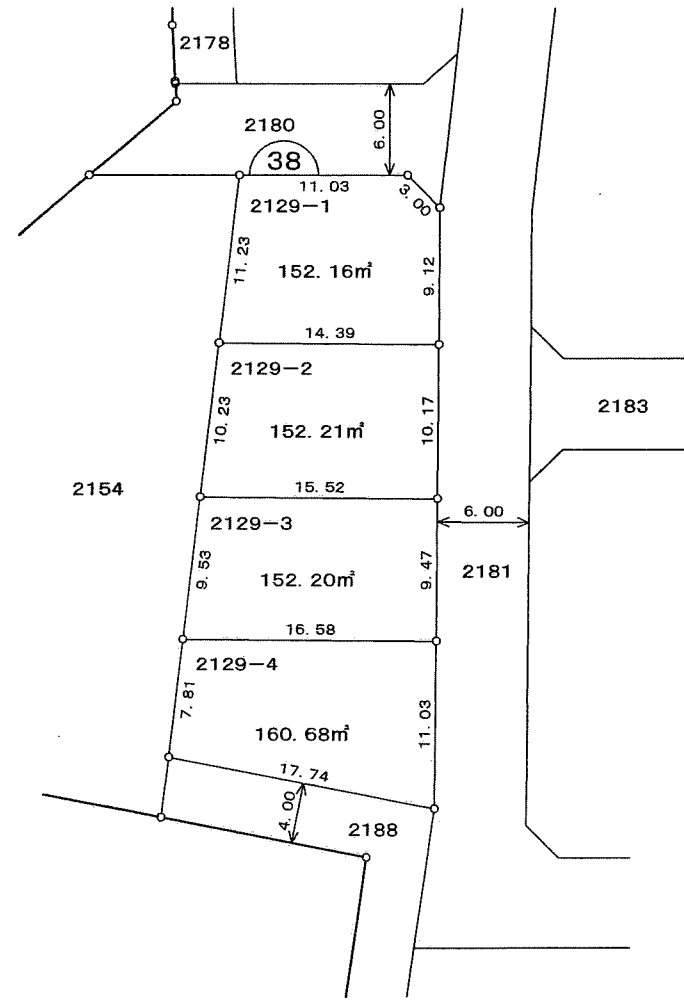
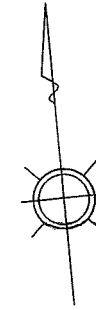


凡例	
	換地
	街区番号
	町界
2100-1	地番
20.14	辺長 (m)

この位置図は、当該土地区画整理組合が土地区画整理法第103条の規定に基づく換地処分時（H19.1.19）に伴い作成したものの写しです。（換地処分時に土地権利者に送付したものの写し）

千葉都市計画事業稲毛北土地区画整理事業 換地図

町名	稲毛区宮野木町	街区番号	38	縮尺	1:500
----	---------	------	----	----	-------


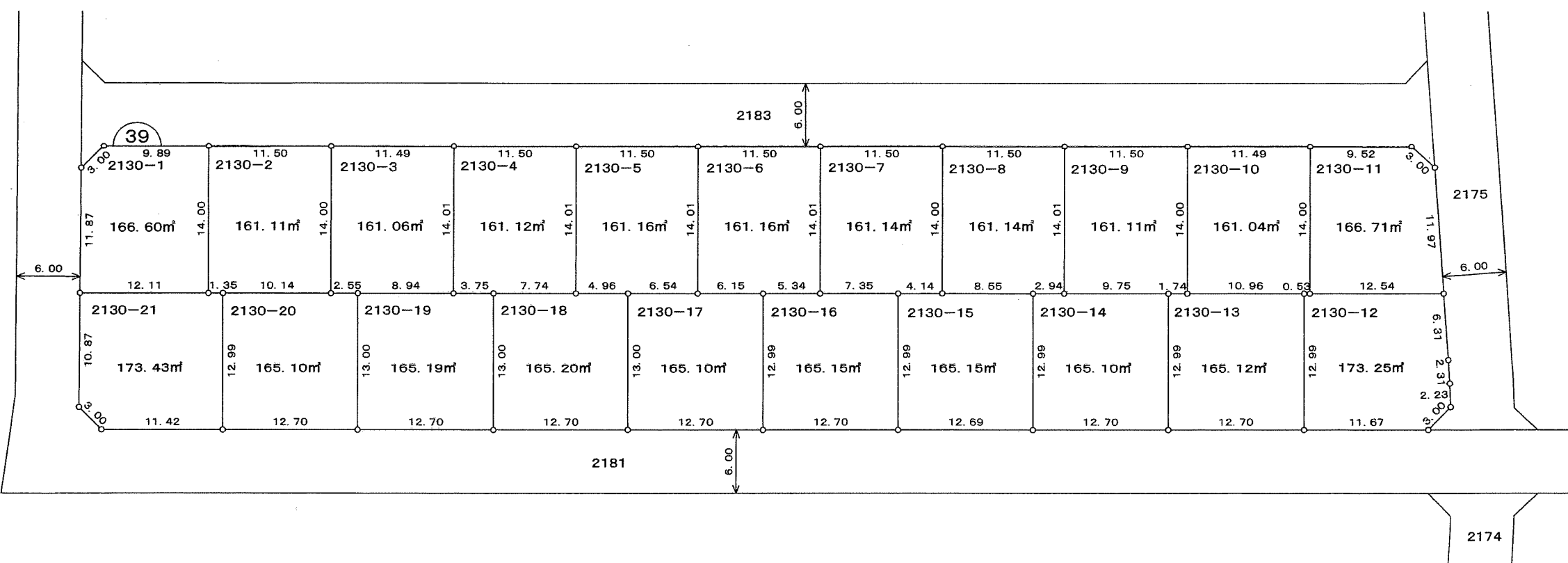
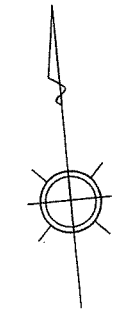


凡 例	
	換 地
	街区番号
	町 界
2100-1	地 番
20.14	辺長 (m)

この位置図は、当該土地区画整理組合が土地区画整理法第103条の規定に基づく換地処分時（H19.1.19）に伴い作成したものの写しです。（換地処分時に土地権利者に送付したものの写し）

千葉都市計画事業稲毛北土地区画整理事業 換地図

町名	稲毛区宮野木町	街区番号	39	縮尺	1:500
----	---------	------	----	----	-------

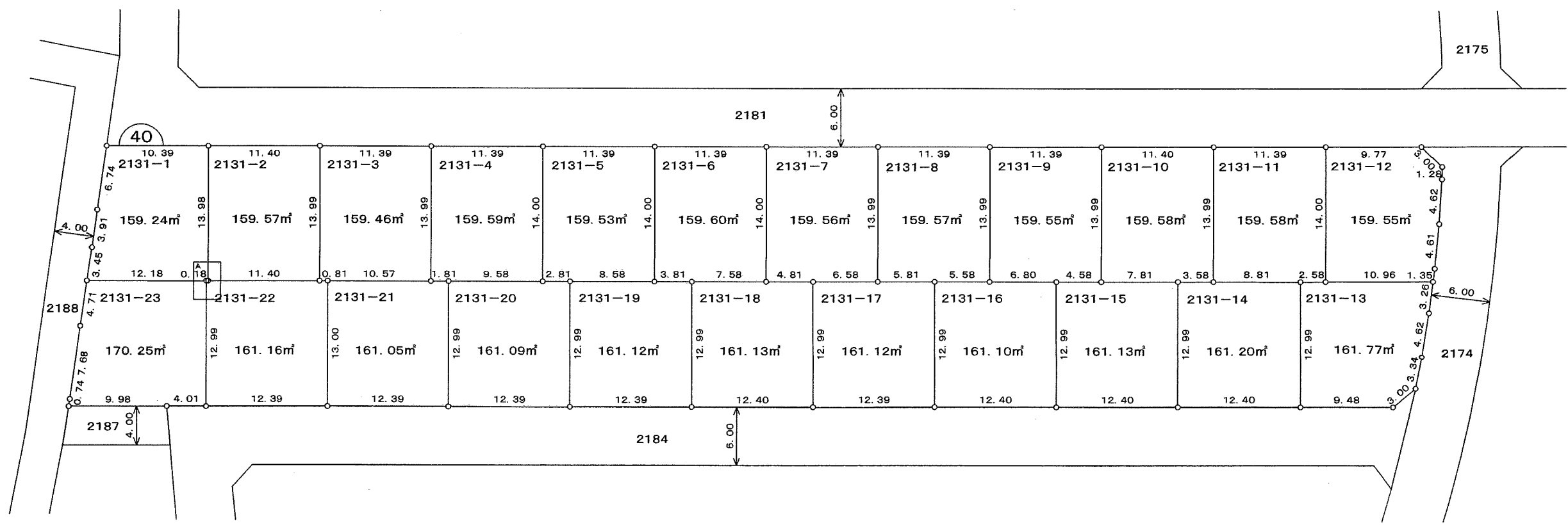
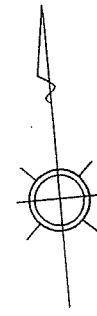


凡 例	
□	換 地
(10)	街区番号
---	町 界
2100-1	地 番
20.14	辺長 (m)


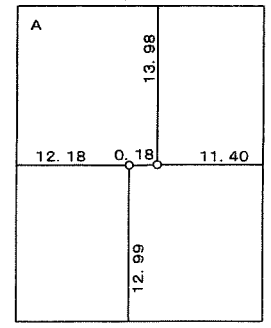
この位置図は、当該土地区画整理組合が土地区画整理法第103条の規定に基づく換地処分時（H19.1.19）に伴い作成したものの写しです。（換地処分時に土地権利者に送付したものの写し）

千葉都市計画事業稲毛北土地区画整理事業 換地図

町名	稲毛区宮野木町	街区番号	40	縮尺	1:500
----	---------	------	----	----	-------



拡大図 1/50


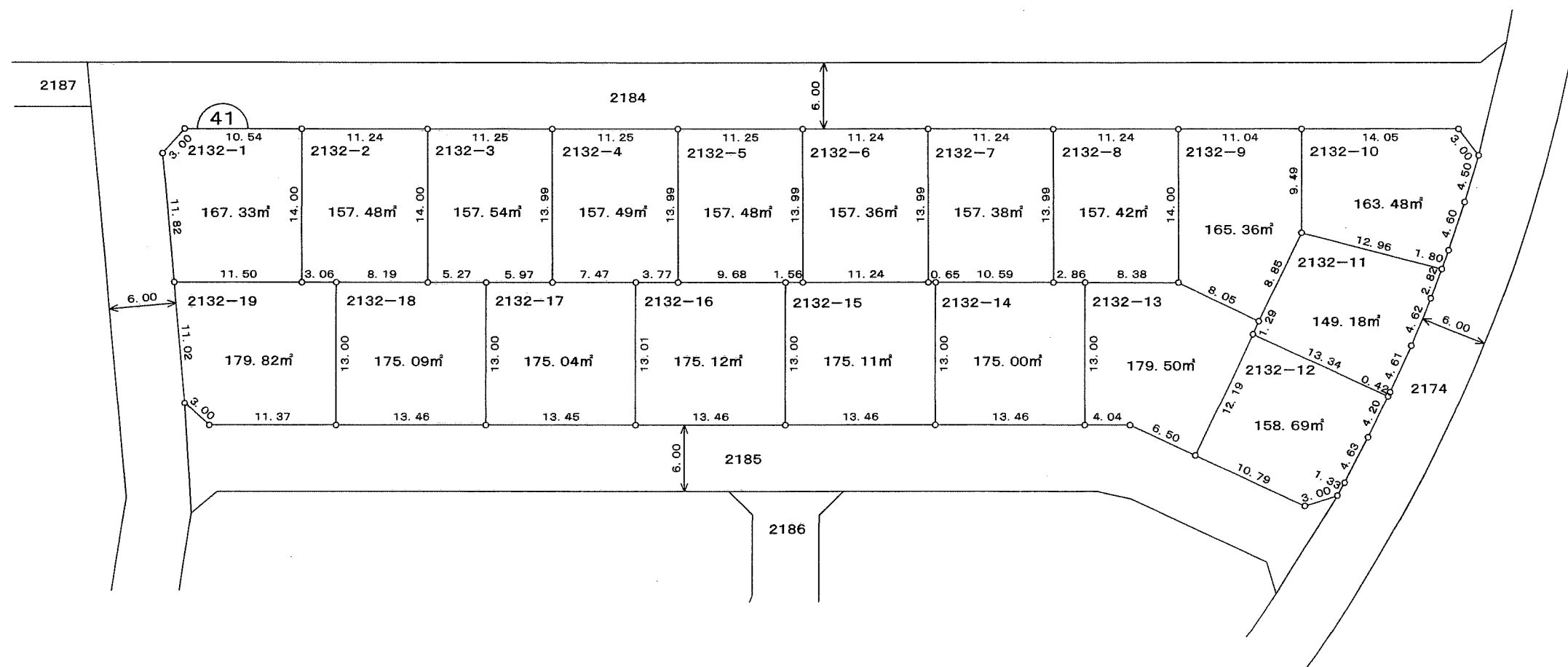
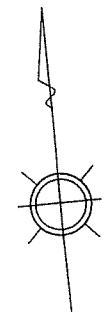


凡例	
	換地
	街区番号
	町界
2100-1	地番
20.14	辺長 (m)

この位置図は、当該土地区画整理組合が土地区画整理法第103条の規定に基づく換地処分時（H19.1.19）に伴い作成したものの写しです。（換地処分時に土地権利者に送付したものの写し）

千葉都市計画事業稲毛北土地区画整理事業 換地図

町名	稲毛区宮野木町	街区番号	41	縮尺	1:500
----	---------	------	----	----	-------

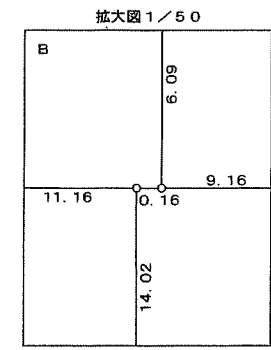
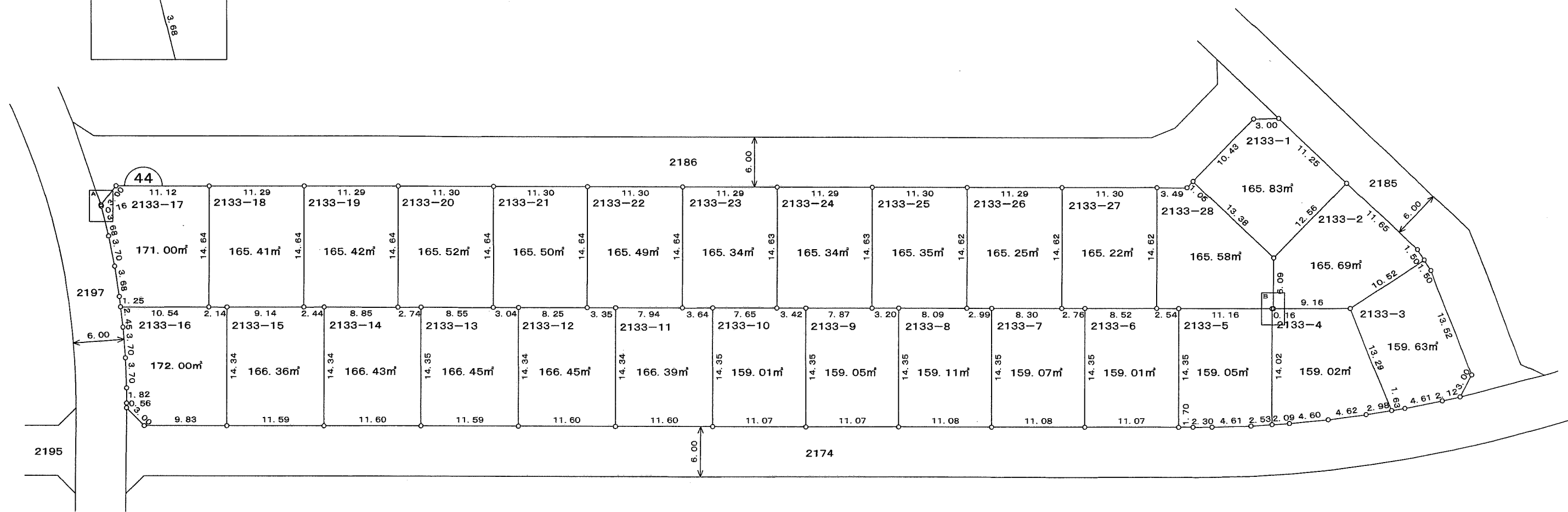
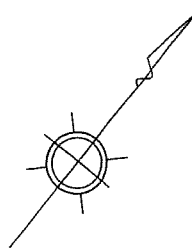
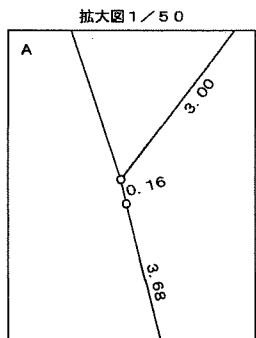


凡 例	
	換 地
	街区番号
	町 界
2100-1	地 番
20.14	辺長 (m)

この位置図は、当該土地区画整理組合が土地区画整理法第103条の規定に基づく換地処分時（H19.1.19）に伴い作成したものの写しです。（換地処分時に土地権利者に送付したものの写し）

千葉都市計画事業稲毛北土地区画整理事業 換地図

町名	稲毛区宮野木町	街区番号	44	縮尺	1:500
----	---------	------	----	----	-------



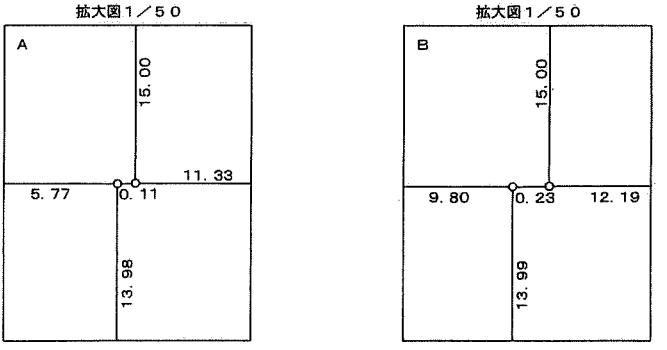
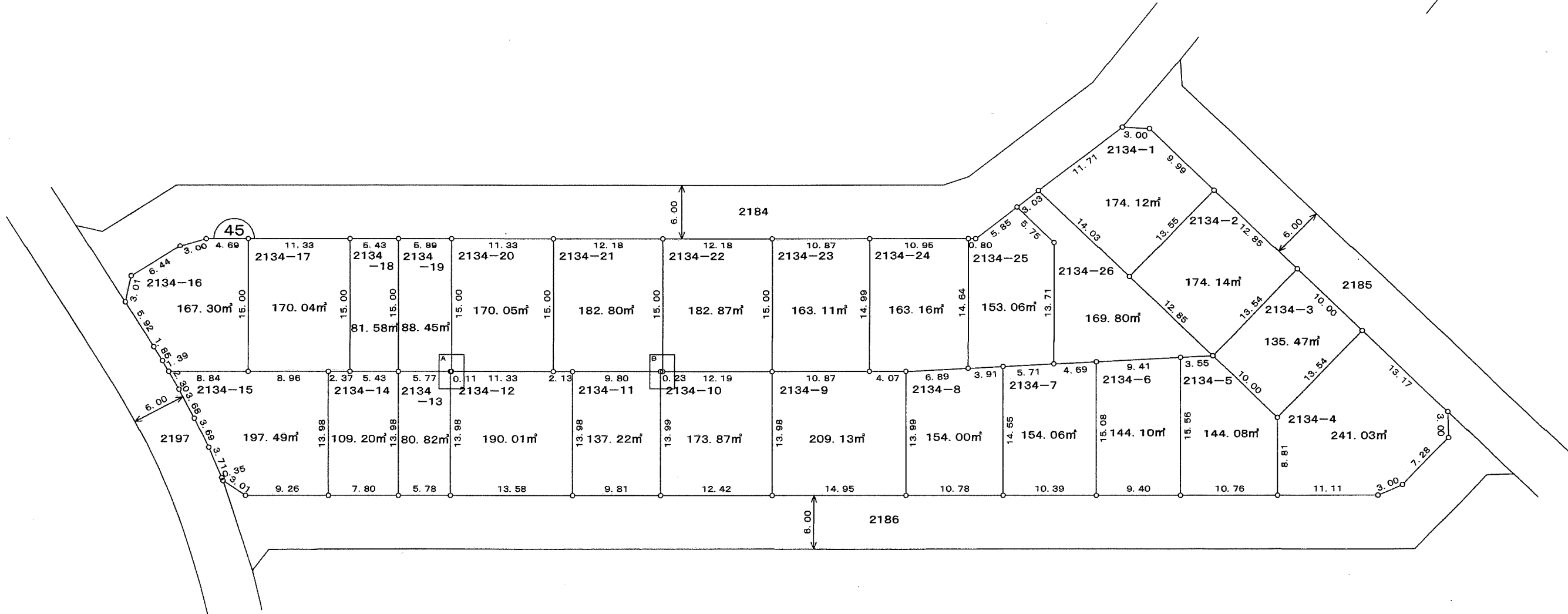
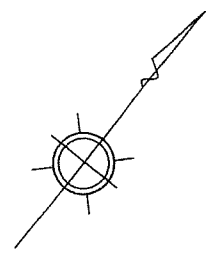
写

凡例	
	換地
	街区番号
	町界
2100-1	地番
20.14	辺長 (m)

この位置図は、当該土地区画整理組合が土地区画整理法第103条の規定に基づく換地処分時（H19.1.19）に伴い作成したものの写しです。（換地処分時に土地権利者に送付したものの写し）

千葉都市計画事業稲毛北土地区画整理事業 換地図

町名	稲毛区宮野木町	街区番号	45	縮尺	1:500
----	---------	------	----	----	-------

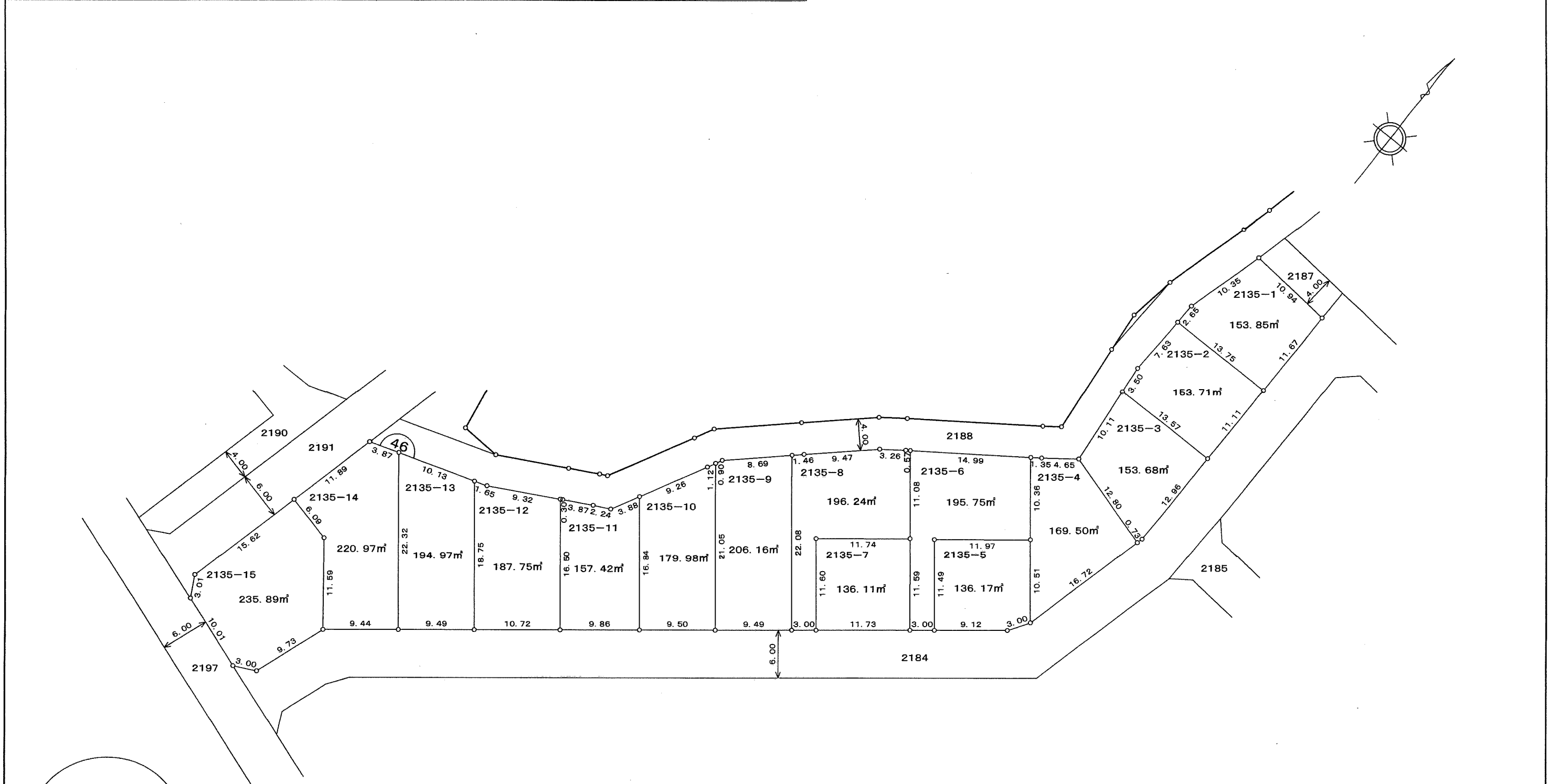


凡例	
	換地
	街区番号
	町界
2100-1	地番
20.14	辺長 (m)

この位置図は、当該土地区画整理組合が土地区画整理法第103条の規定に基づく換地処分時（H19.1.19）に伴い作成したものの写しです。（換地処分時に土地権利者に送付したものの写し）

千葉都市計画事業稲毛北土地区画整理事業 換地図

町名	稲毛区宮野木町	街区番号	46	縮尺	1:500
----	---------	------	----	----	-------



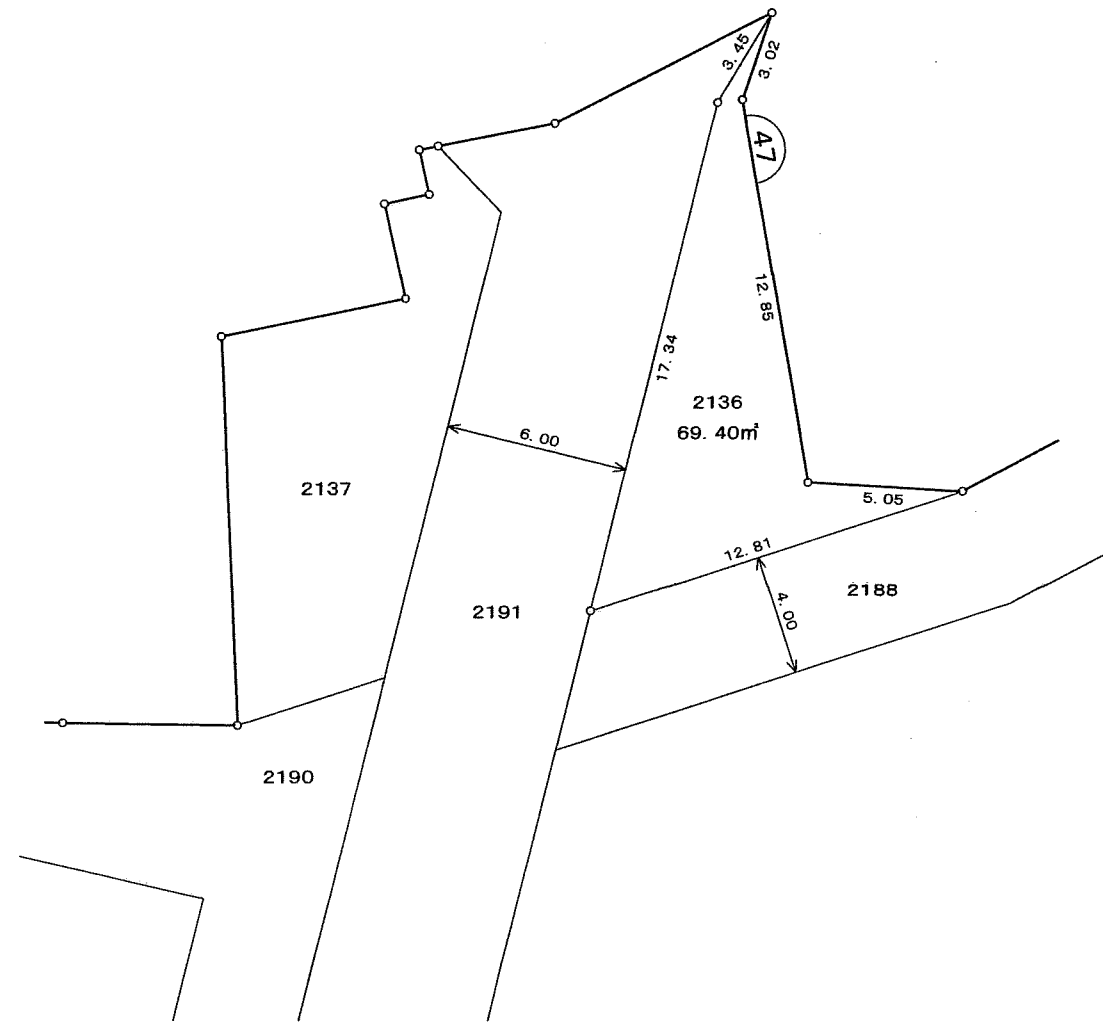
写

凡例	
	換地
	街区番号
	町界
2100-1	地番
20.14	辺長 (m)

この位置図は、当該土地区画整理組合が土地区画整理法第103条の規定に基づく換地処分時（H19.1.19）に伴い作成したものの写しです。（換地処分時に土地権利者に送付したものの写し）

千葉県都市計画事業稲毛北土地区画整理事業 換地図

町名	稲毛区宮野木町	街区番号	47	縮尺	1:250
----	---------	------	----	----	-------



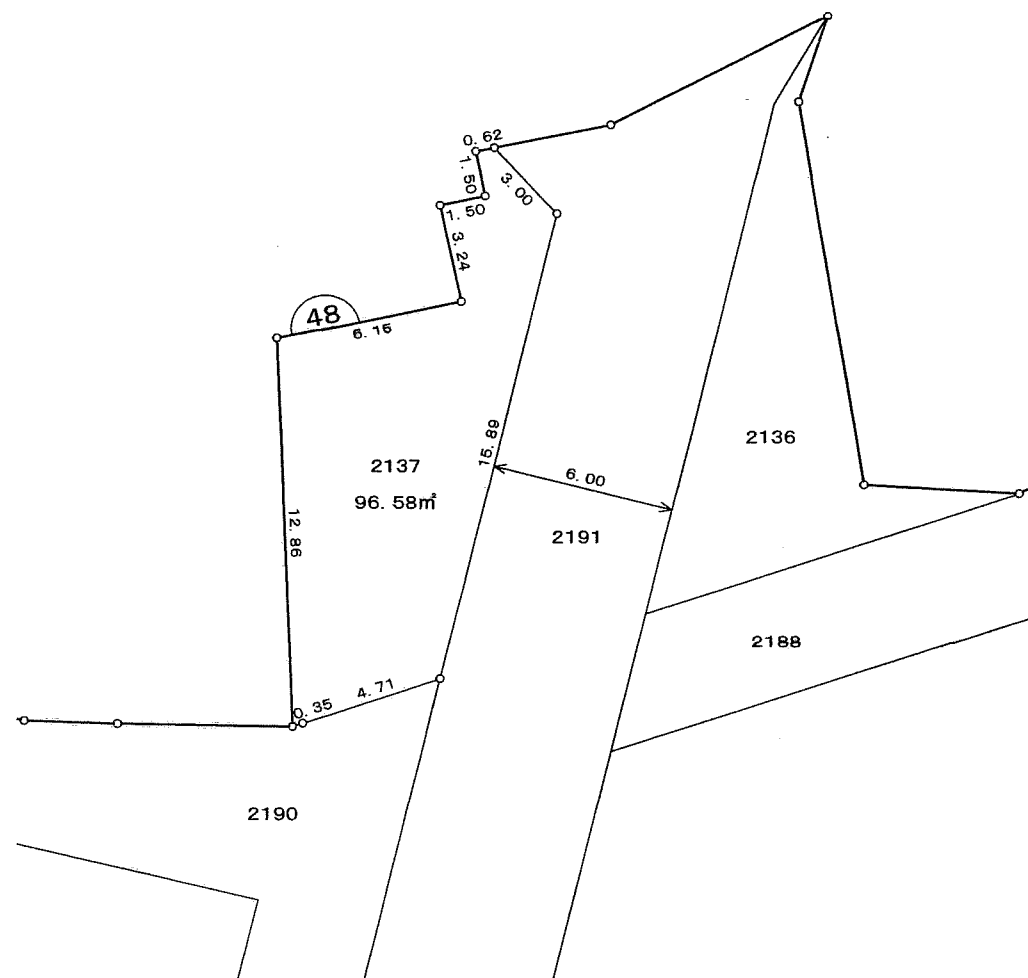
写

凡 例	
	換 地
	街区番号
	町 界
2100-1	地 番
20.14	辺長 (m)

この位置図は、当該土地区画整理組合が土地区画整理法第103条の規定に基づく換地処分時（H19.1.19）に伴い作成したものの写しです。（換地処分時に土地権利者に送付したものの写し）

千葉都市計画事業稲毛北土地区画整理事業 換地図

町名	稲毛区宮野木町	街区番号	48	縮尺	1:250
----	---------	------	----	----	-------




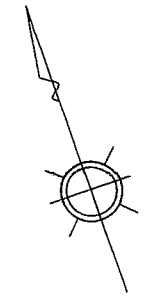
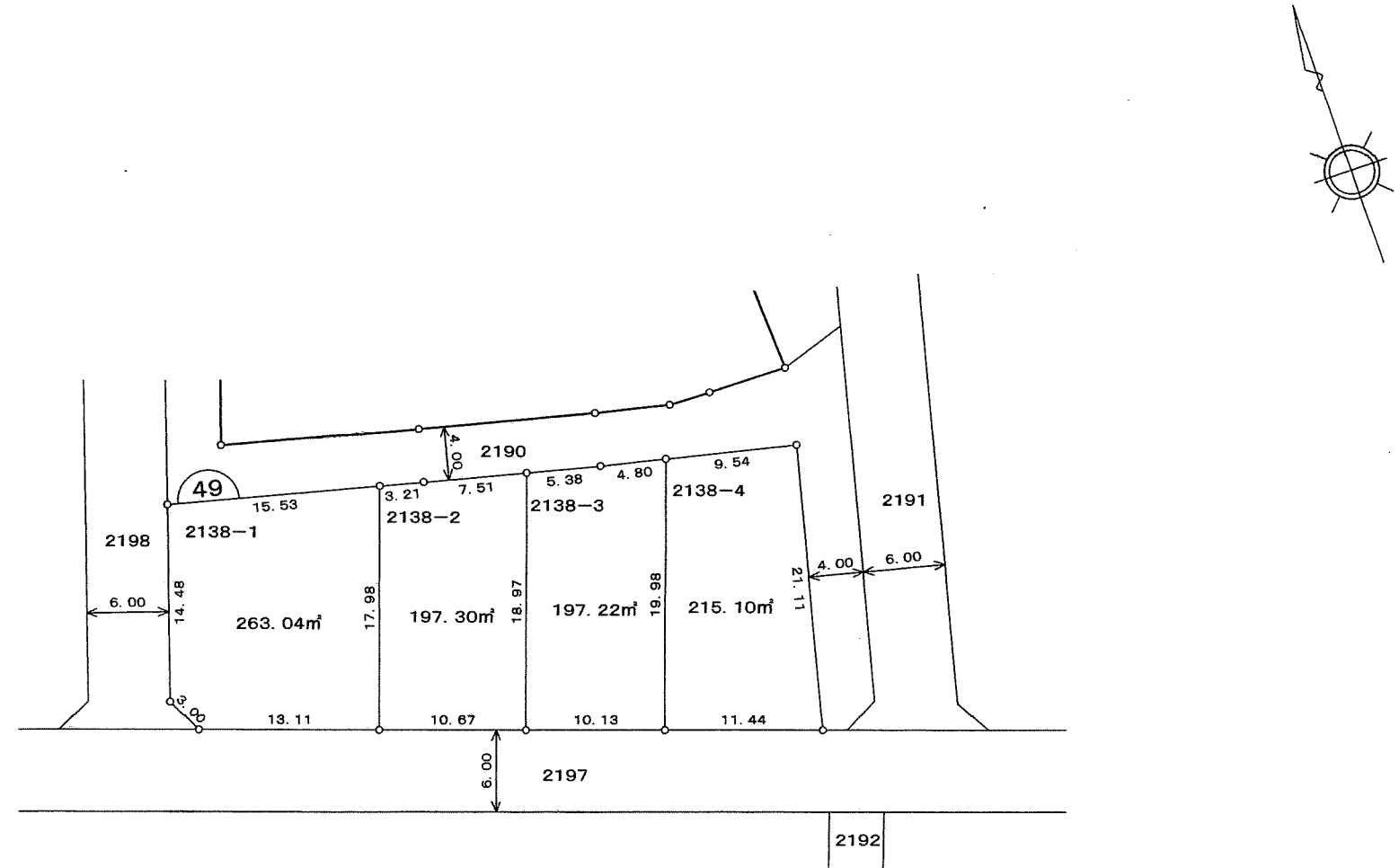
写

凡 例	
	換 地
	街区番号
	町 界
2100-1	地 番
20.14	辺長 (m)

この位置図は、当該土地区画整理組合が土地区画整理法第103条の規定に基づく換地処分時（H19.1.19）に伴い作成したものの写しです。（換地処分時に土地権利者に送付したものの写し）

千葉都市計画事業稲毛北土地区画整理事業 換地図

町名	稲毛区宮野木町	街区番号	49	縮尺	1:500
----	---------	------	----	----	-------

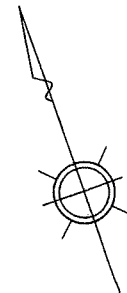
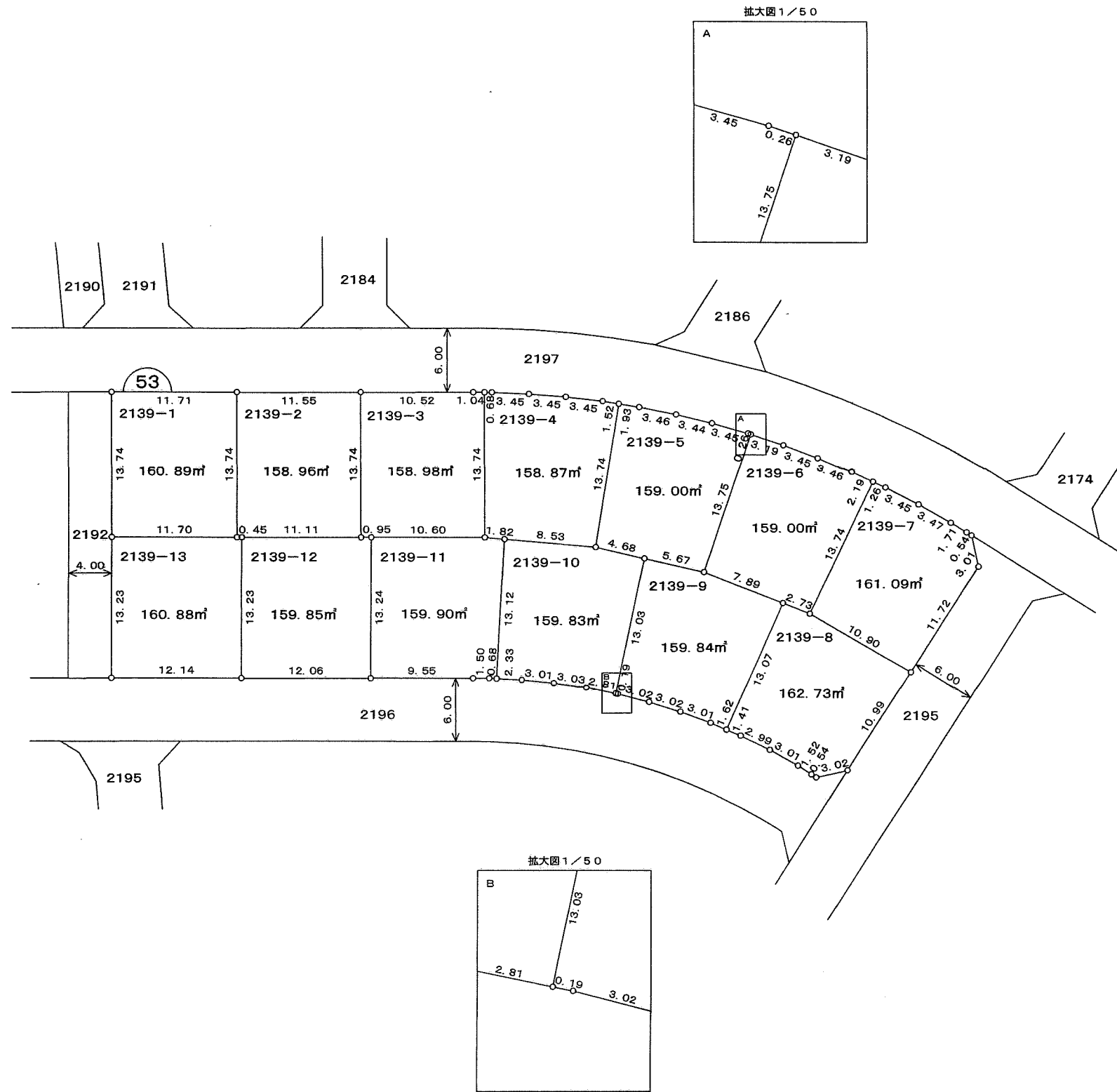


凡 例	
	換 地
	街区番号
	町 界
2100-1	地 番
20.14	辺長 (m)

この位置図は、当該土地区画整理組合が土地区画整理法第103条の規定に基づく換地処分時（H19.1.19）に伴い作成したものの写しです。（換地処分時に土地権利者に送付したものの写し）

千葉都市計画事業稲毛北土地区画整理事業 換地図

町名	稲毛区宮野木町	街区番号	53	縮尺	1:500
----	---------	------	----	----	-------



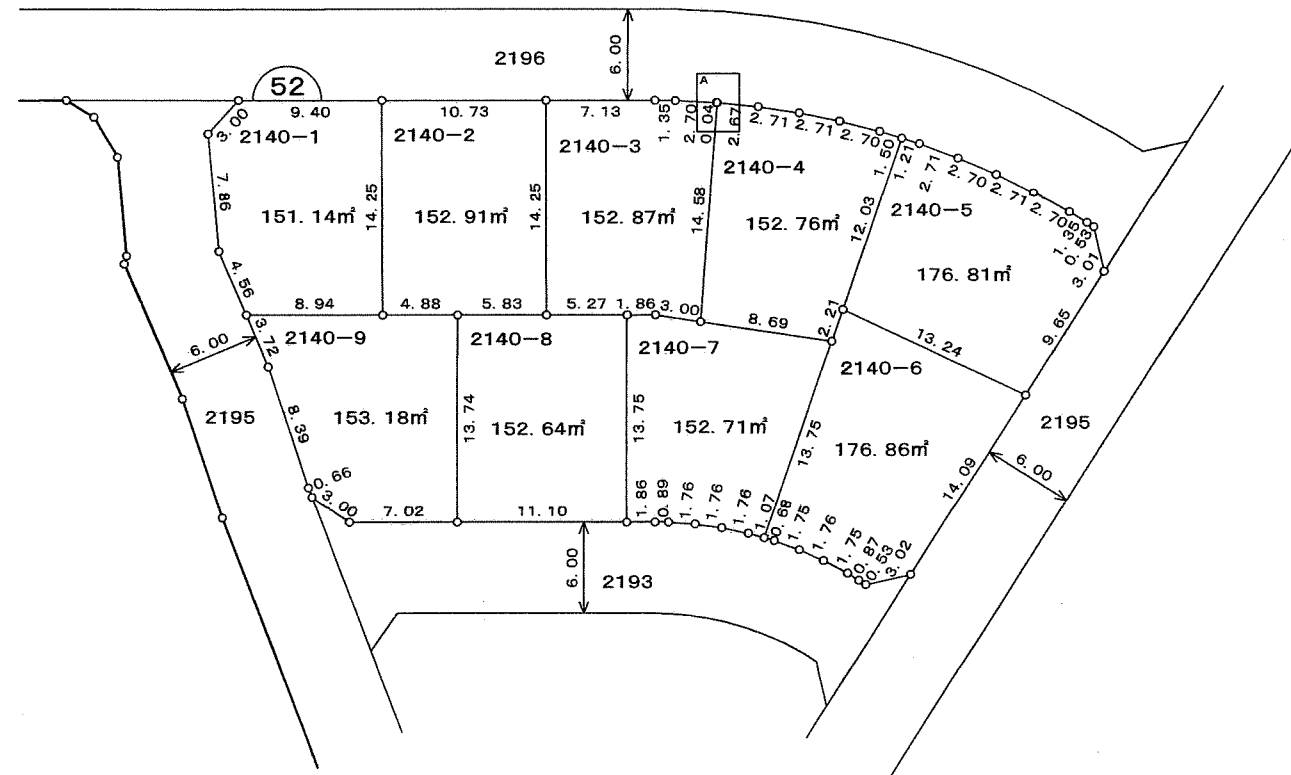
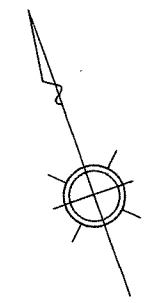
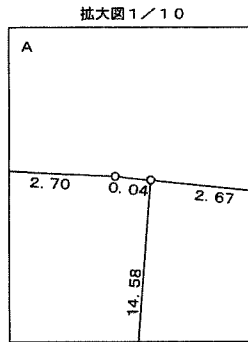
写

凡 例	
	換 地
	街区番号
	町 界
2100-1	地 番
20.14	辺長 (m)

この位置図は、当該土地区画整理組合が土地区画整理法第 103 条の規定に基づく換地処分時 (H19.1.19) に伴い作成したものの写しです。(換地処分時に土地権利者に送付したものの写し)

千葉都市計画事業稲毛北土地区画整理事業 換地図

町名	稲毛区宮野木町	街区番号	52	縮尺	1:500
----	---------	------	----	----	-------




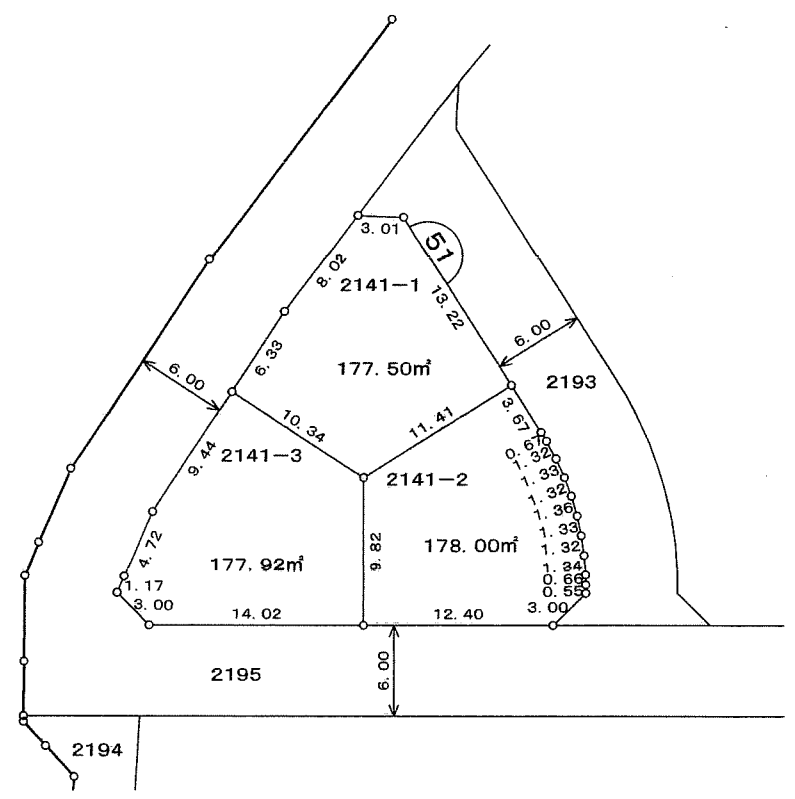
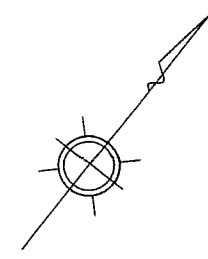
写

凡 例	
	換 地
	街区番号
	町 界
2100-1	地 番
20.14	辺長 (m)

この位置図は、当該土地区画整理組合が土地区画整理法第103条の規定に基づく換地処分時（H19.1.19）に伴い作成したものの写しです。（換地処分時に土地権利者に送付したものの写し）

千葉都市計画事業稲毛北土地区画整理事業 換地図

町名	稲毛区宮野木町	街区番号	51	縮尺	1:500
----	---------	------	----	----	-------

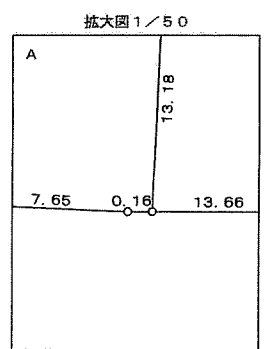

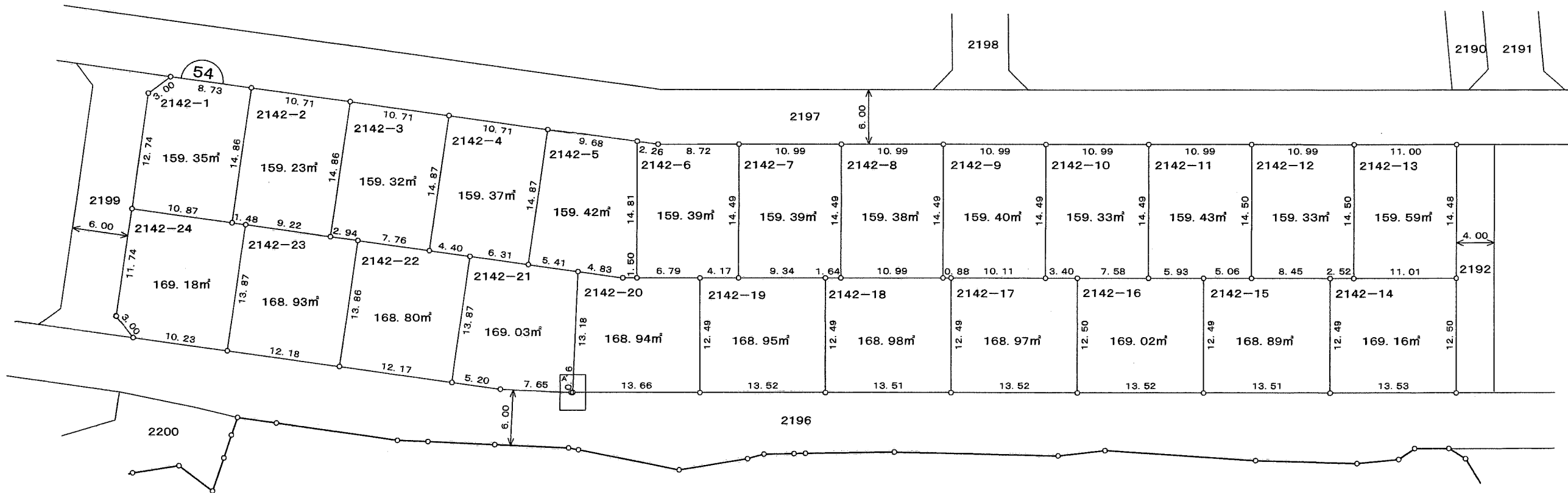
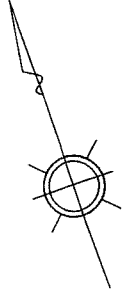


凡 例	
	換 地
	街区番号
	町 界
2100-1	地 番
20.14	辺長 (m)

この位置図は、当該土地区画整理組合が土地区画整理法第103条の規定に基づく換地処分時（H19.1.19）に伴い作成したものの写しです。（換地処分時に土地権利者に送付したものの写し）

千葉都市計画事業稲毛北土地区画整理事業 換地図

町名	稲毛区宮野木町	街区番号	54	縮尺	1:500
----	---------	------	----	----	-------

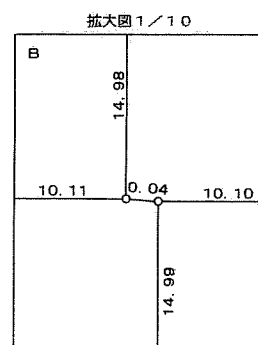
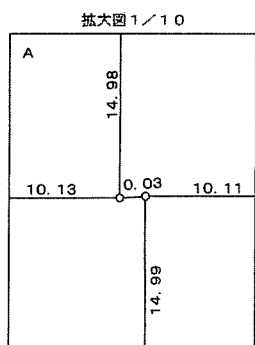

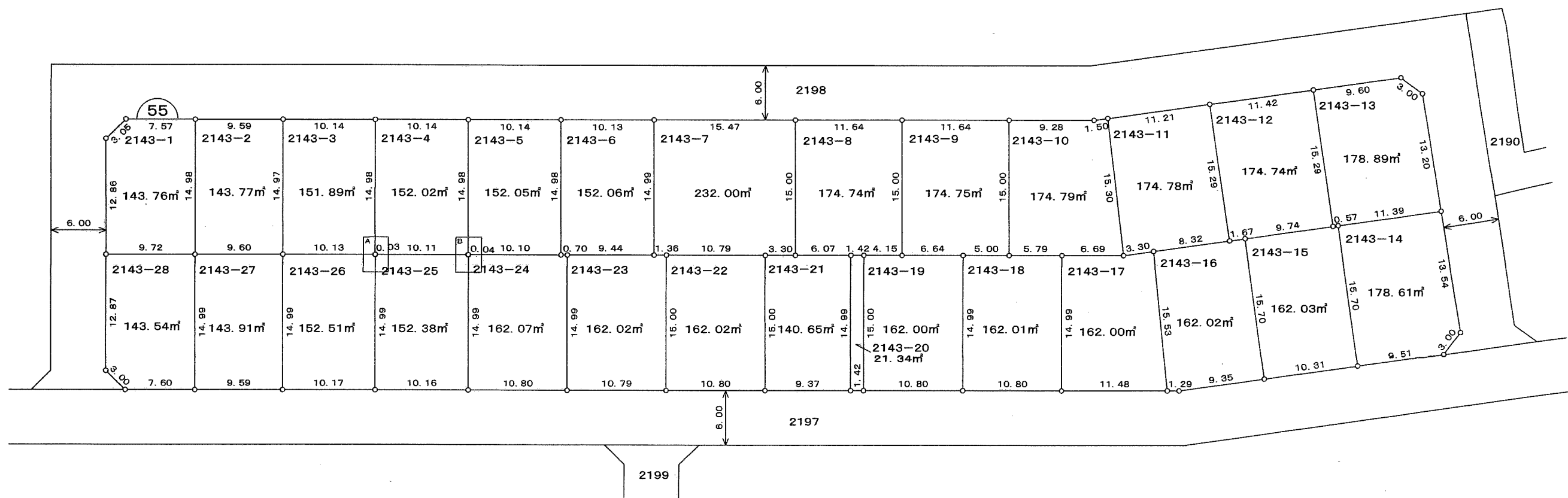
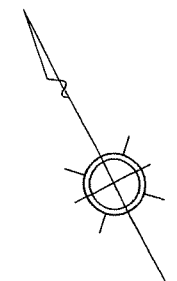


凡 例	
	換 地
	街区番号
	町 界
2100-1	地 番
20.14	辺長 (m)

この位置図は、当該土地区画整理組合が土地区画整理法第103条の規定に基づく換地処分時（H19.1.19）に伴い作成したものの写しです。（換地処分時に土地権利者に送付したものの写し）

千葉都市計画事業稲毛北土地区画整理事業 換地図

町名	稲毛区宮野木町	街区番号	55	縮尺	1:500
----	---------	------	----	----	-------

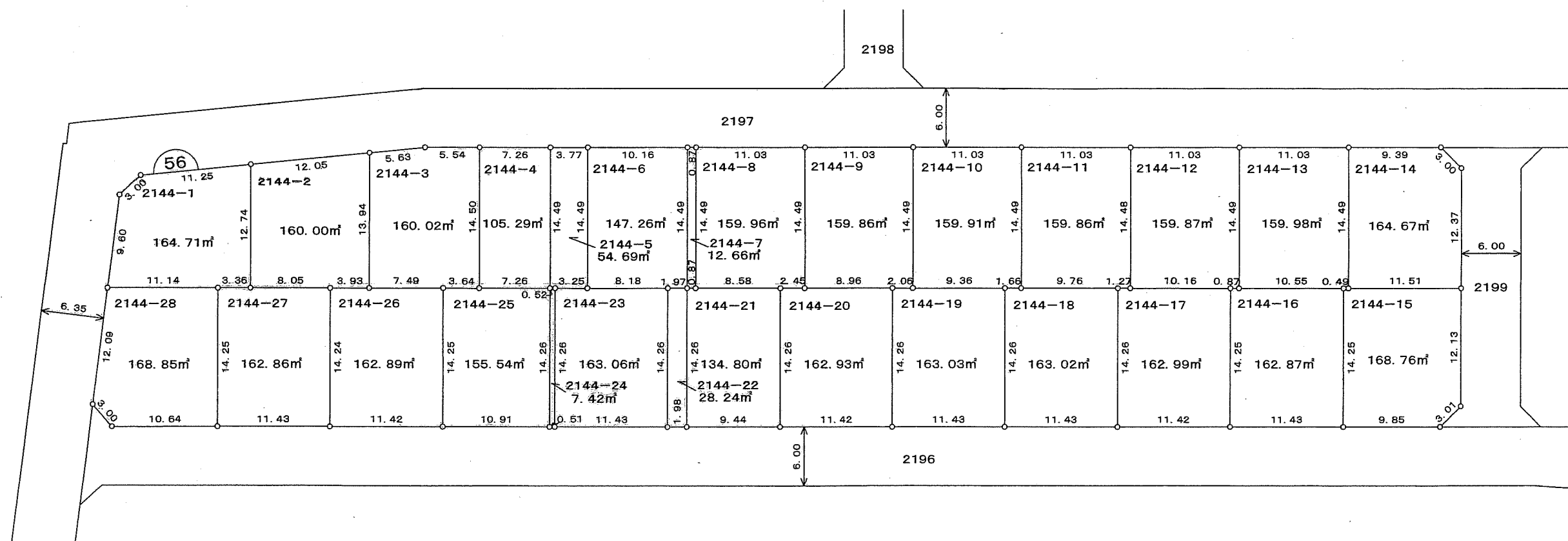
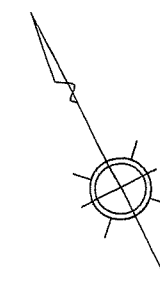


凡 例	
□	換 地
(10)	街区番号
---	町 界
2100-1	地 番
20.14	辺長 (m)

この位置図は、当該土地区画整理組合が土地区画整理法第 103 条の規定に基づく換地処分時 (H19.1.19) に伴い作成したものの写しです。(換地処分時に土地権利者に送付したものの写し)

千葉都市計画事業稲毛北土地区画整理事業 換地図

町名	稲毛区宮野木町	街区番号	56	縮尺	1:500
----	---------	------	----	----	-------




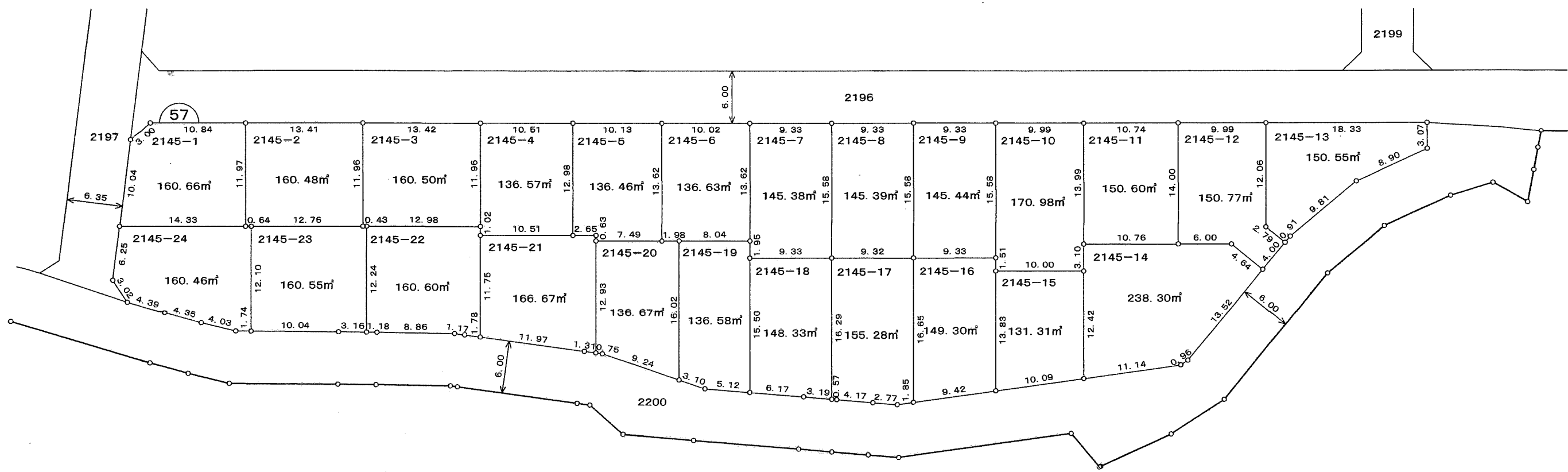
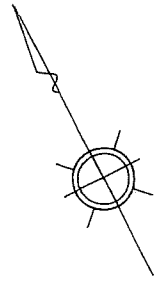
写

凡 例	
	換 地
	街区番号
	町 界
2100-1	地 番
20.14	辺長 (m)

この位置図は、当該土地区画整理組合が土地区画整理法第103条の規定に基づく換地処分時（H19.1.19）に伴い作成したものの写しです。（換地処分時に土地権利者に送付したものの写し）

千葉都市計画事業稲毛北土地区画整理事業 換地図

町名 稲毛区宮野木町 街区番号 57 縮尺 1:500

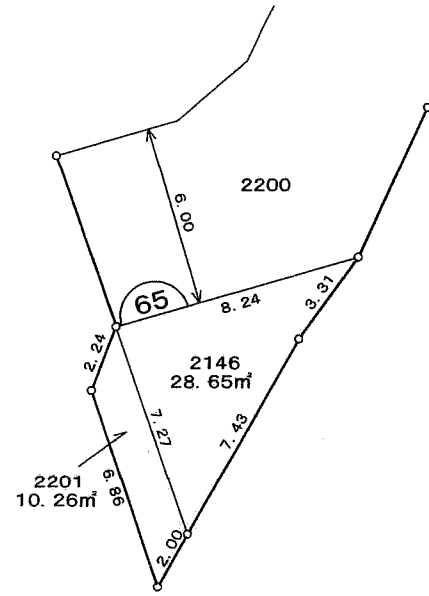
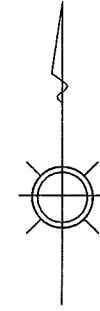


凡 例	
	換 地
	街区番号
	町 界
2100-1	地 番
20.14	辺長 (m)

この位置図は、当該土地区画整理組合が土地区画整理法第103条の規定に基づく換地処分時（H19.1.19）に伴い作成したものの写しです。（換地処分時に土地権利者に送付したものの写し）

千葉都市計画事業稲毛北土地区画整理事業 換地図

町名	稲毛区宮野木町	街区番号	65	縮尺	1:250
----	---------	------	----	----	-------



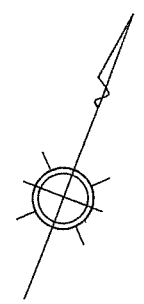
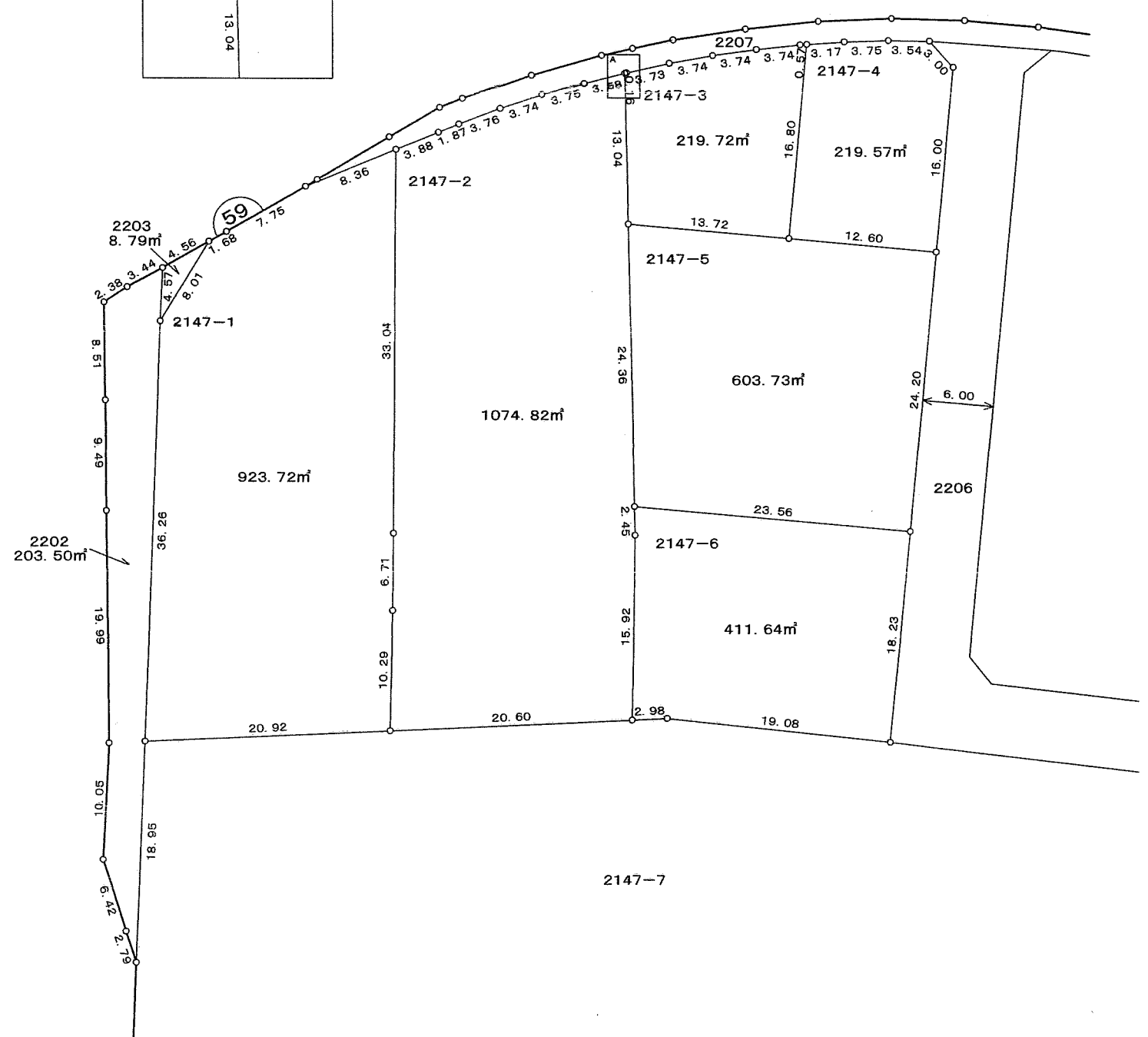
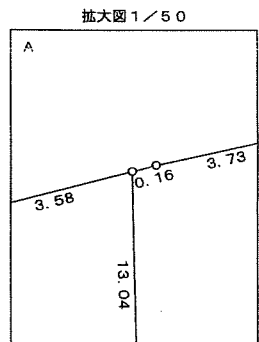
写

凡例	
	換地
	街区番号
	町界
2100-1	地番
20.14	辺長 (m)

この位置図は、当該土地区画整理組合が土地区画整理法第103条の規定に基づく換地処分時（H19.1.19）に伴い作成したものの写しです。（換地処分時に土地権利者に送付したものの写し）

千葉都市計画事業稲毛北土地区画整理事業 換地図

町名	稲毛区宮野木町	街区番号	59	縮尺	1:500
----	---------	------	----	----	-------



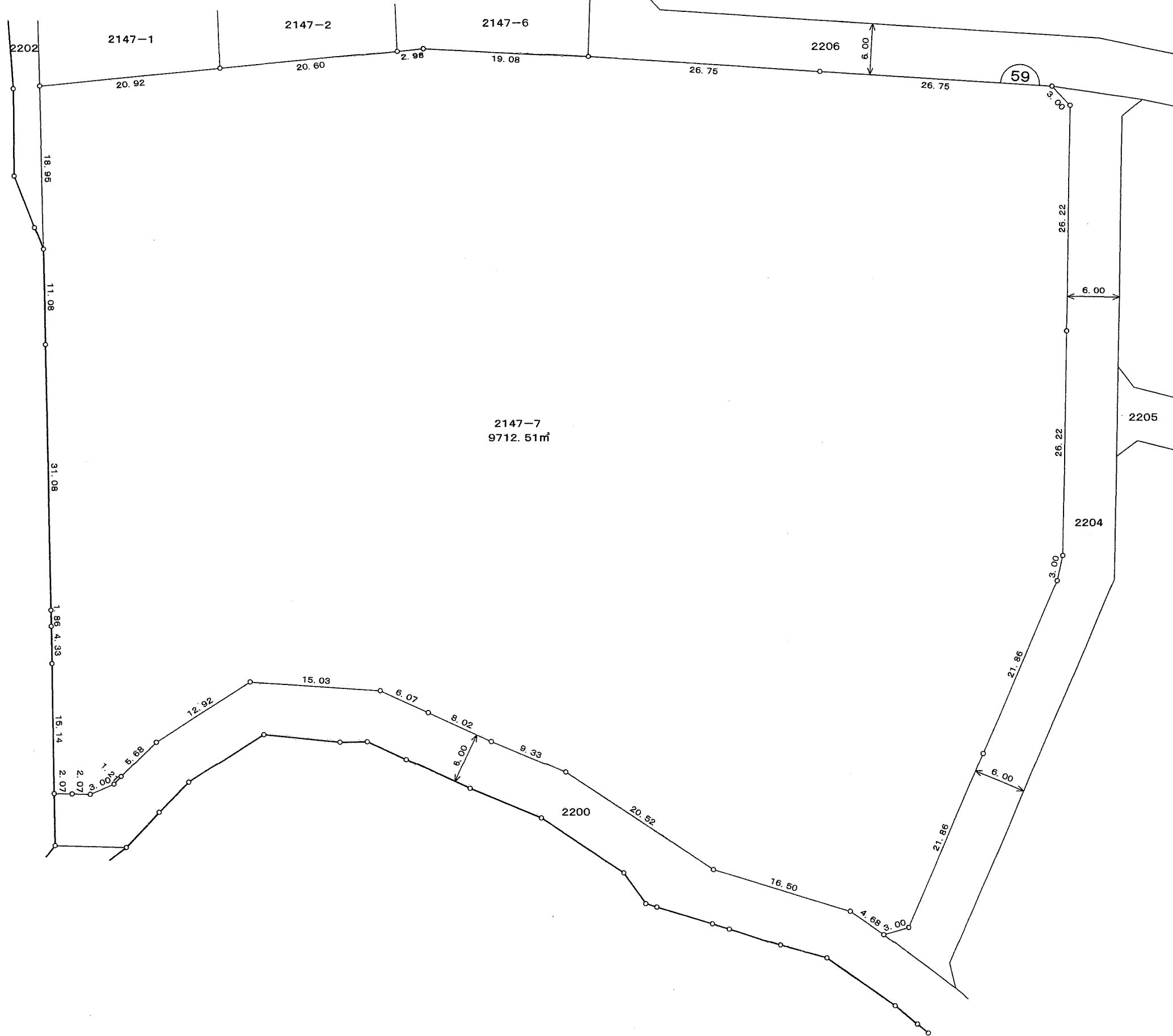
写

凡 例	
	換 地
	街区番号
	町 界
2100-1	地 番
20.14	辺長 (m)

この位置図は、当該土地区画整理組合が土地区画整理法第103条の規定に基づく換地処分時（H19.1.19）に伴い作成したものの写しです。（換地処分時に土地権利者に送付したものの写し）

千葉都市計画事業稲毛北土地区画整理事業 換地図

町名	稲毛区宮野木町	街区番号	59	縮尺	1:500
----	---------	------	----	----	-------



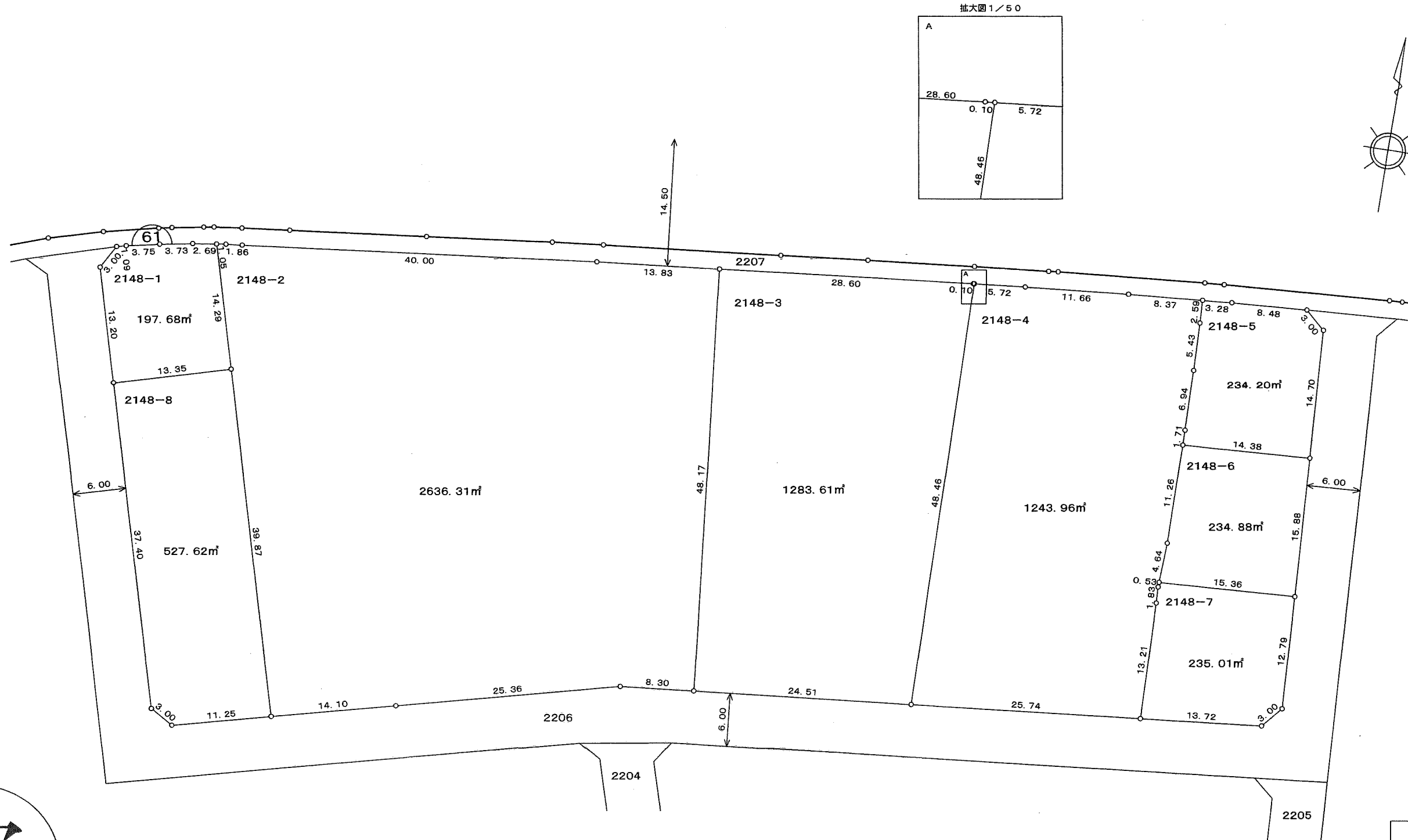
写

凡例	
	換地
	街区番号
	町界
2100-1	地番
20.14	辺長 (m)

この位置図は、当該土地区画整理組合が土地区画整理法第103条の規定に基づく換地処分時（H19.1.19）に伴い作成したものの写しです。（換地処分時に土地権利者に送付したものの写し）

千葉都市計画事業稲毛北土地区画整理事業 換地図

町名 稲毛区宮野木町 街区番号 61 縮尺 1:500



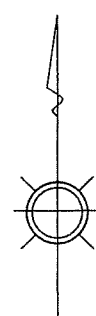
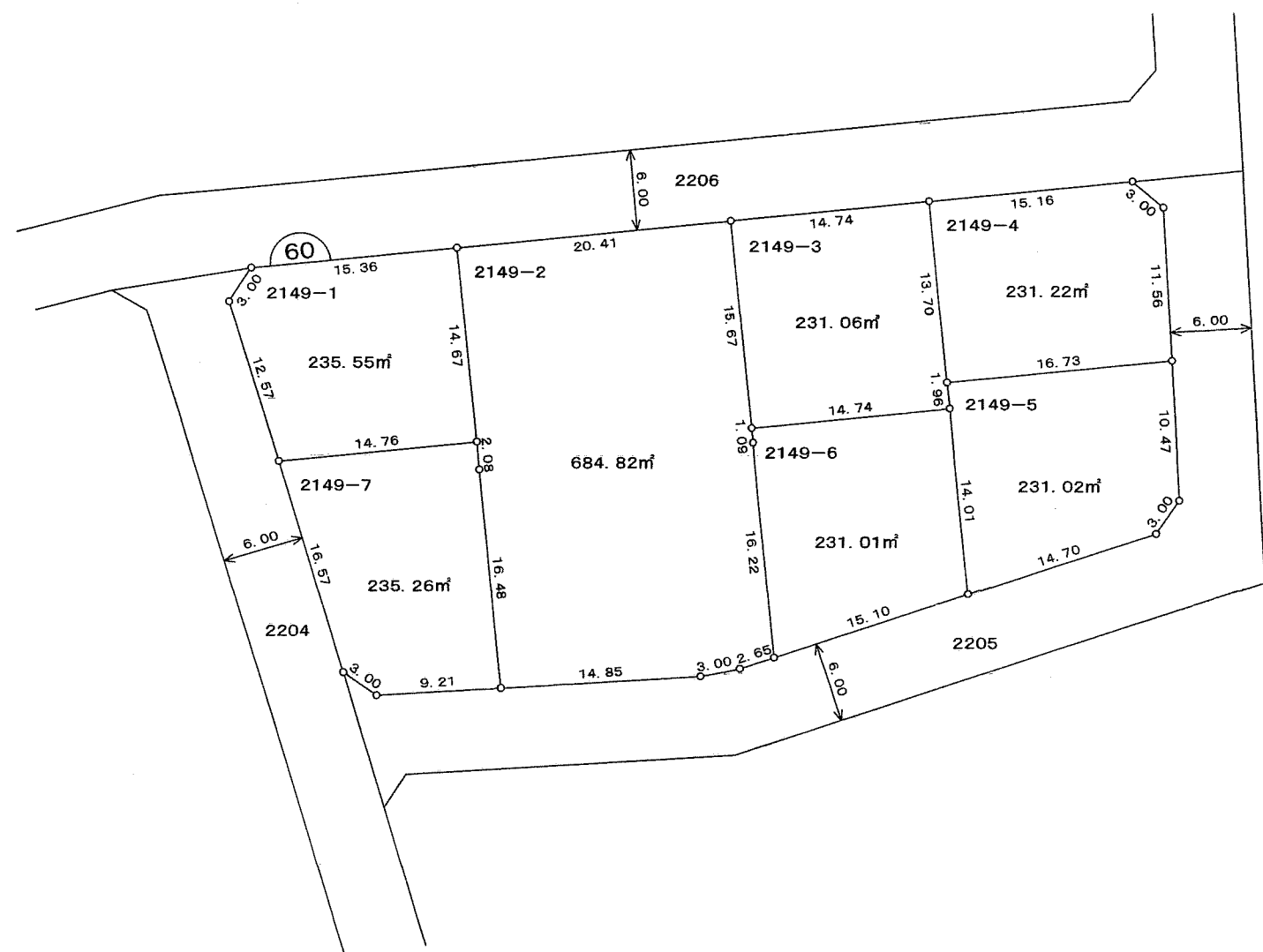
写

凡 例	
	換 地
	街区番号
	町 界
2100-1	地 番
20.14	辺長 (m)

この位置図は、当該土地区画整理組合が土地区画整理法第103条の規定に基づく換地処分時（H19.1.19）に伴い作成したものの写しです。（換地処分時に土地権利者に送付したものの写し）

千葉都市計画事業稲毛北土地区画整理事業 換地図

町名	稲毛区宮野木町	街区番号	60	縮尺	1:500
----	---------	------	----	----	-------



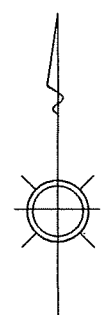
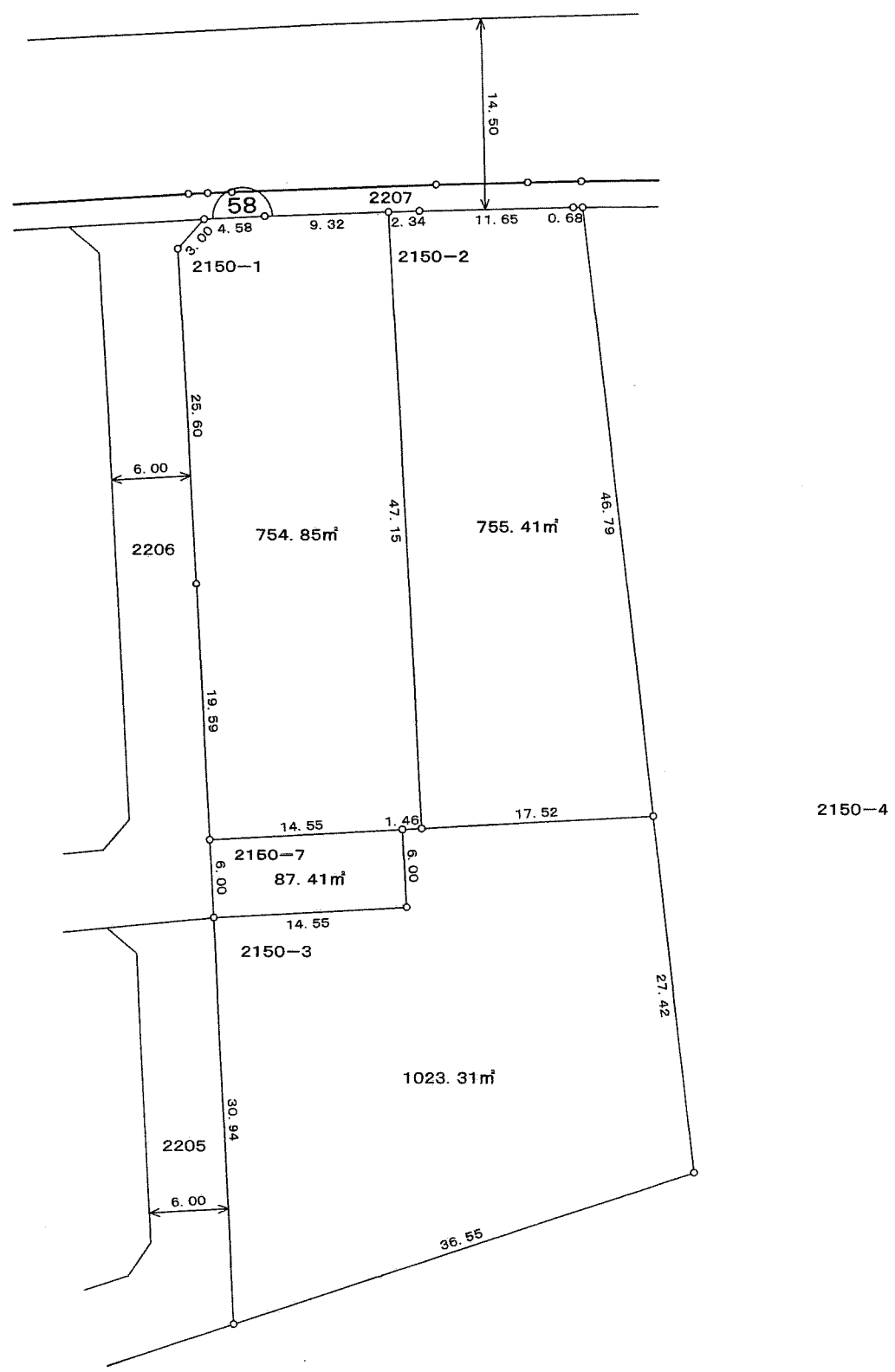
写

凡 例	
	換 地
	街区番号
	町 界
2100-1	地 番
20.14	辺長 (m)

この位置図は、当該土地区画整理組合が土地区画整理法第103条の規定に基づく換地処分時（H19.1.19）に伴い作成したものの写しです。（換地処分時に土地権利者に送付したものの写し）

千葉都市計画事業稲毛北土地区画整理事業 換地図

町名	稲毛区宮野木町	街区番号	58	縮尺	1:500
----	---------	------	----	----	-------



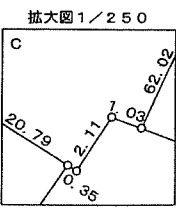
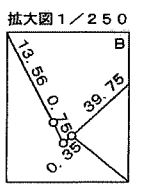
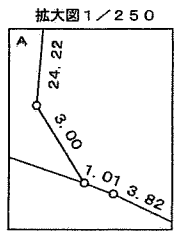
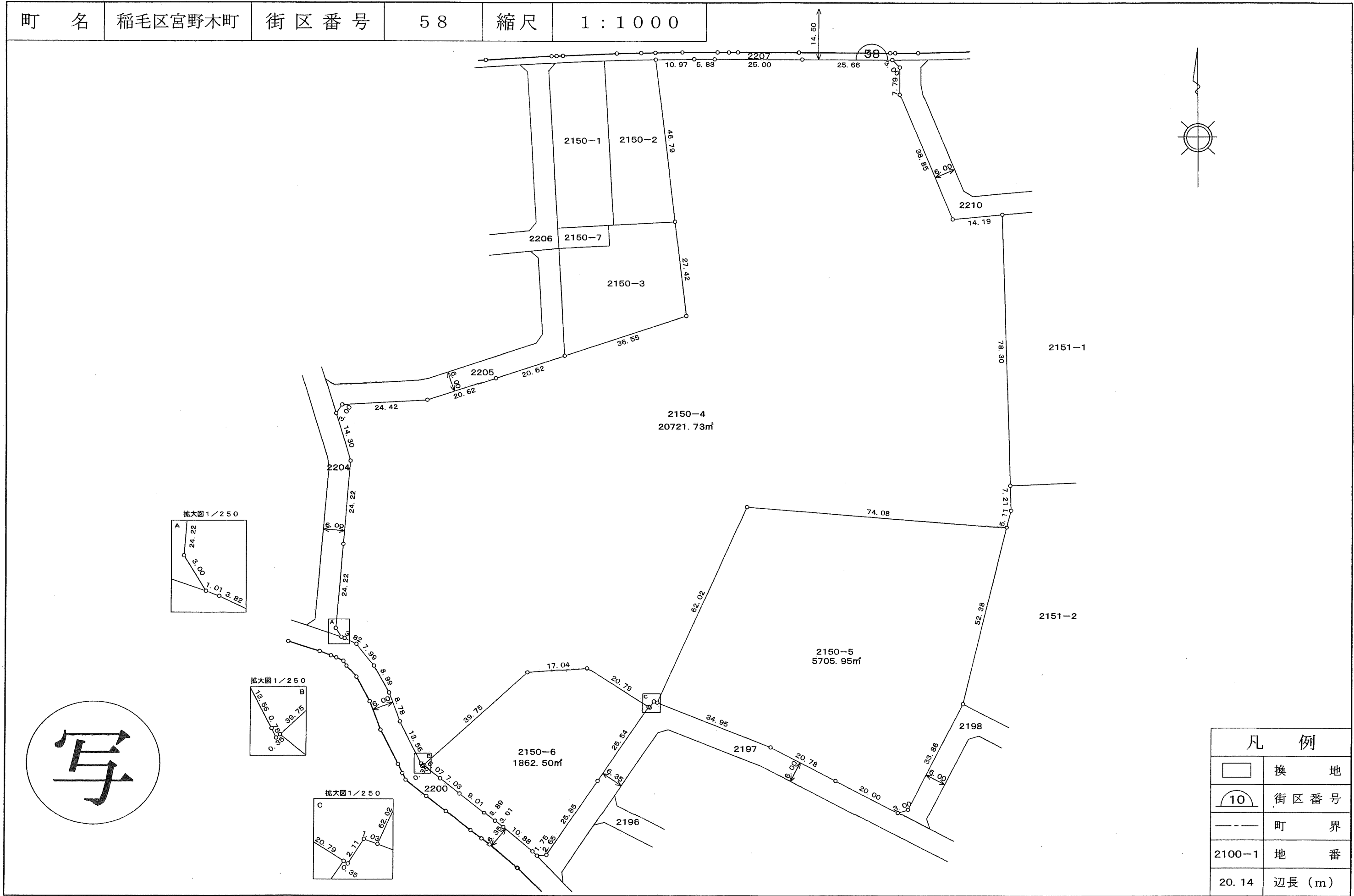
写

凡 例	
	換 地
	街区番号
	町 界
2100-1	地 番
20.14	辺長 (m)

この位置図は、当該土地区画整理組合が土地区画整理法第103条の規定に基づく換地処分時（H19.1.19）に伴い作成したものの写しです。（換地処分時に土地権利者に送付したものの写し）

千葉都市計画事業稲毛北土地区画整理事業 換地図

町名 稲毛区宮野木町 街区番号 58 縮尺 1:1000




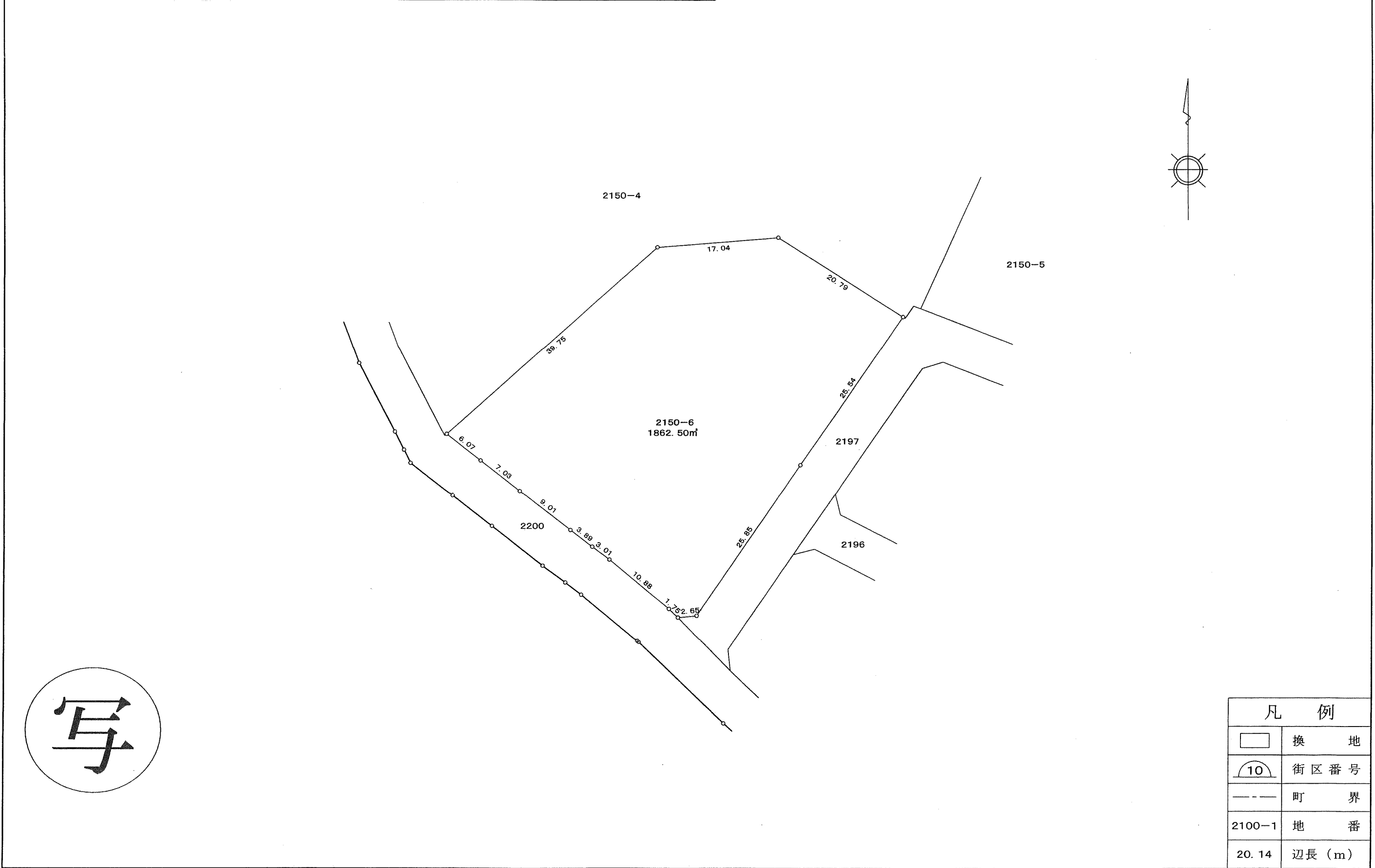
写

凡 例	
	換 地
	街区番号
	町 界
2100-1	地 番
20.14	辺長 (m)

この位置図は、当該土地区画整理組合が土地区画整理法第103条の規定に基づく換地処分時（H19.1.19）に伴い作成したものの写しです。（換地処分時に土地権利者に送付したものの写し）

千葉都市計画事業稲毛北土地区画整理事業 換地図

町名	稲毛区宮野木町	街区番号	調整池	縮尺	1:500
----	---------	------	-----	----	-------

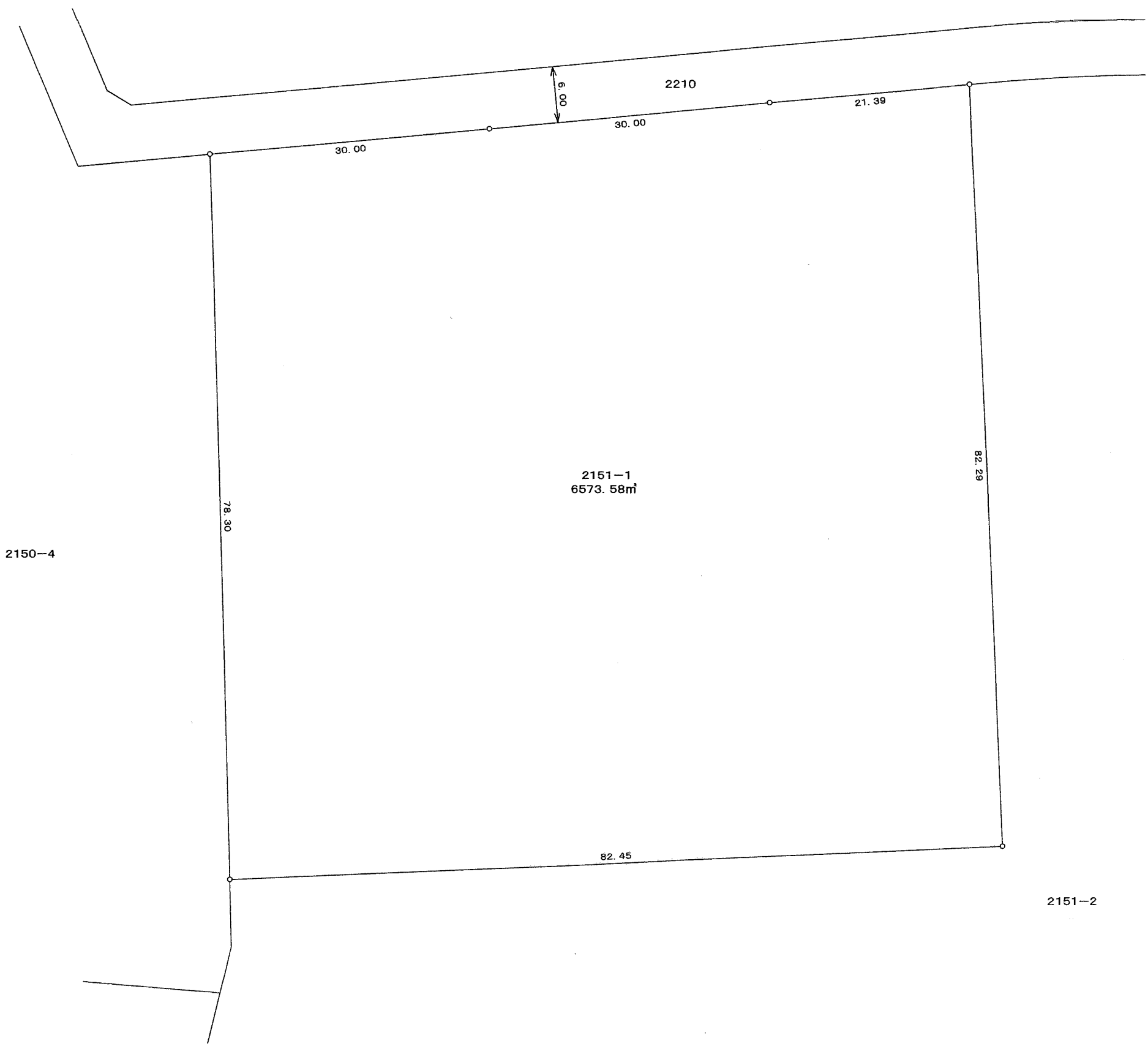


凡例	
	換地
	街区番号
	町界
2100-1	地番
20.14	辺長 (m)

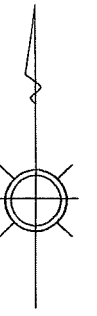
この位置図は、当該土地区画整理組合が土地区画整理法第103条の規定に基づく換地処分時（H19.1.19）に伴い作成したものの写しです。（換地処分時に土地権利者に送付したものの写し）

千葉都市計画事業稲毛北土地区画整理事業 換地図

町名	稲毛区宮野木町	街区番号	稲毛北公園2	縮尺	1:500
----	---------	------	--------	----	-------



写

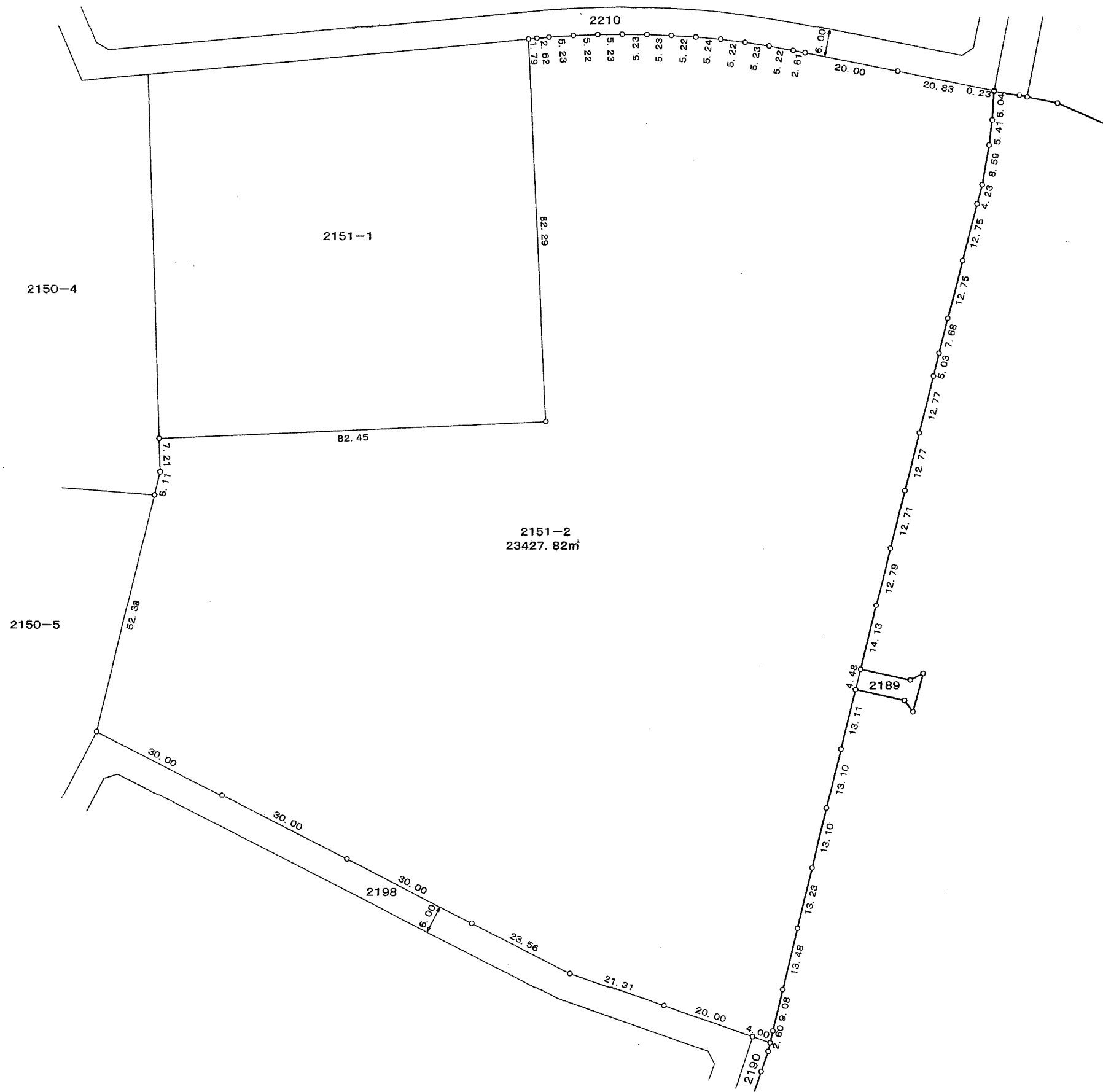


凡例	
	換地
	街区番号
	町界
2100-1	地番
20.14	辺長 (m)

この位置図は、当該土地区画整理組合が土地区画整理法第103条の規定に基づく換地処分時（H19.1.19）に伴い作成したものの写しです。（換地処分時に土地権利者に送付したものの写し）

千葉都市計画事業稲毛北土地区画整理事業 換地図

町名	稲毛区宮野木町	街区番号	稲毛北公園1	縮尺	1:1000
----	---------	------	--------	----	--------




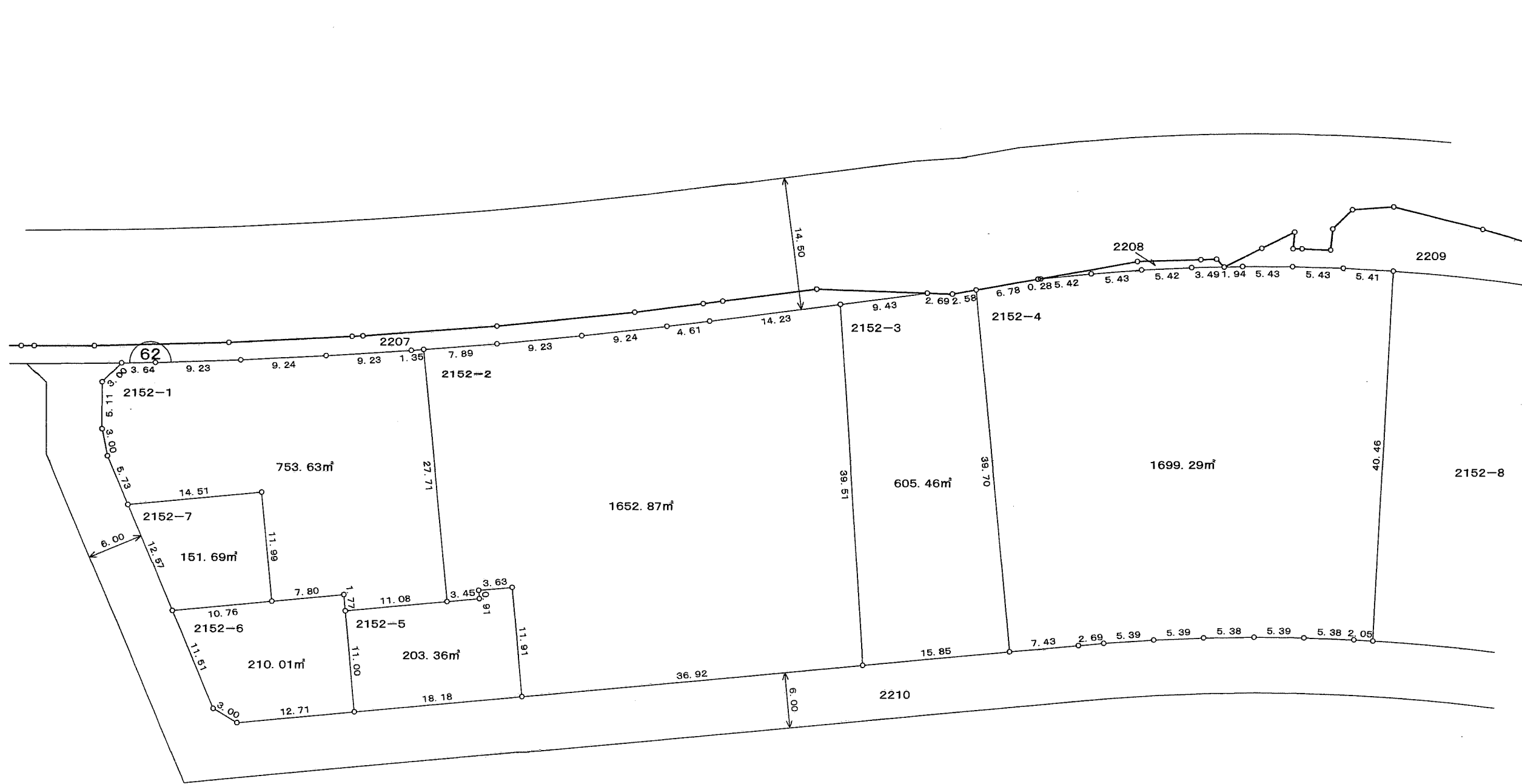
写

凡例	
	換地
	街区番号
	町界
2100-1	地番
20.14	辺長 (m)

この位置図は、当該土地区画整理組合が土地区画整理法第103条の規定に基づく換地処分時（H19.1.19）に伴い作成したものの写しです。（換地処分時に土地権利者に送付したものの写し）

千葉県都市計画事業稲毛北土地区画整理事業 換地図

町名	稲毛区宮野木町	街区番号	62	縮尺	1:500
----	---------	------	----	----	-------


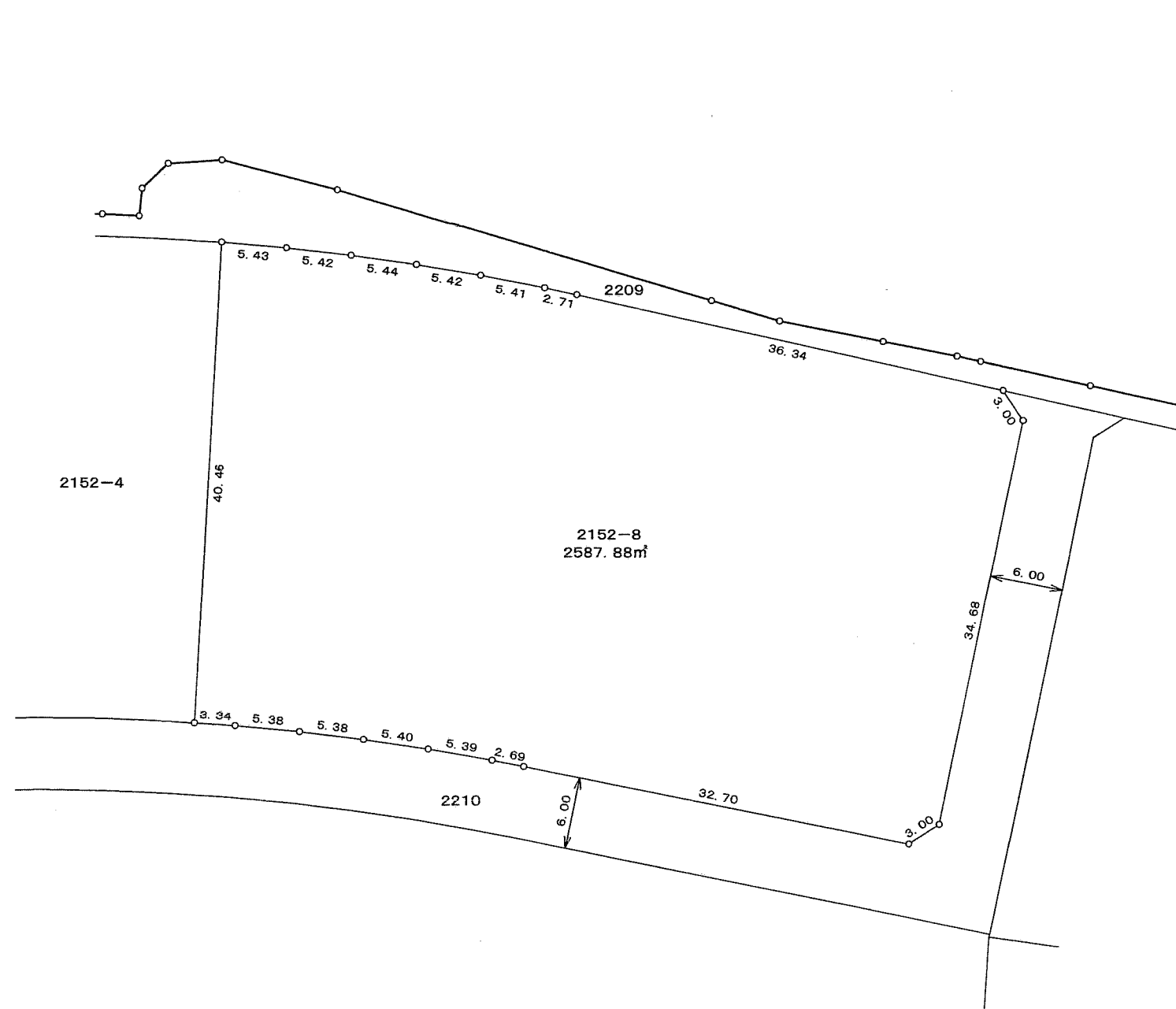


凡例	
	換地
	街区番号
	町界
2100-1	地番
20.14	辺長 (m)

この位置図は、当該土地区画整理組合が土地区画整理法第103条の規定に基づく換地処分時（H19.1.19）に伴い作成したものの写しです。（換地処分時に土地権利者に送付したものの写し）

千葉都市計画事業稲毛北土地区画整理事業 換地図

町名	稲毛区宮野木町	街区番号	2号緑地	縮尺	1:500
----	---------	------	------	----	-------


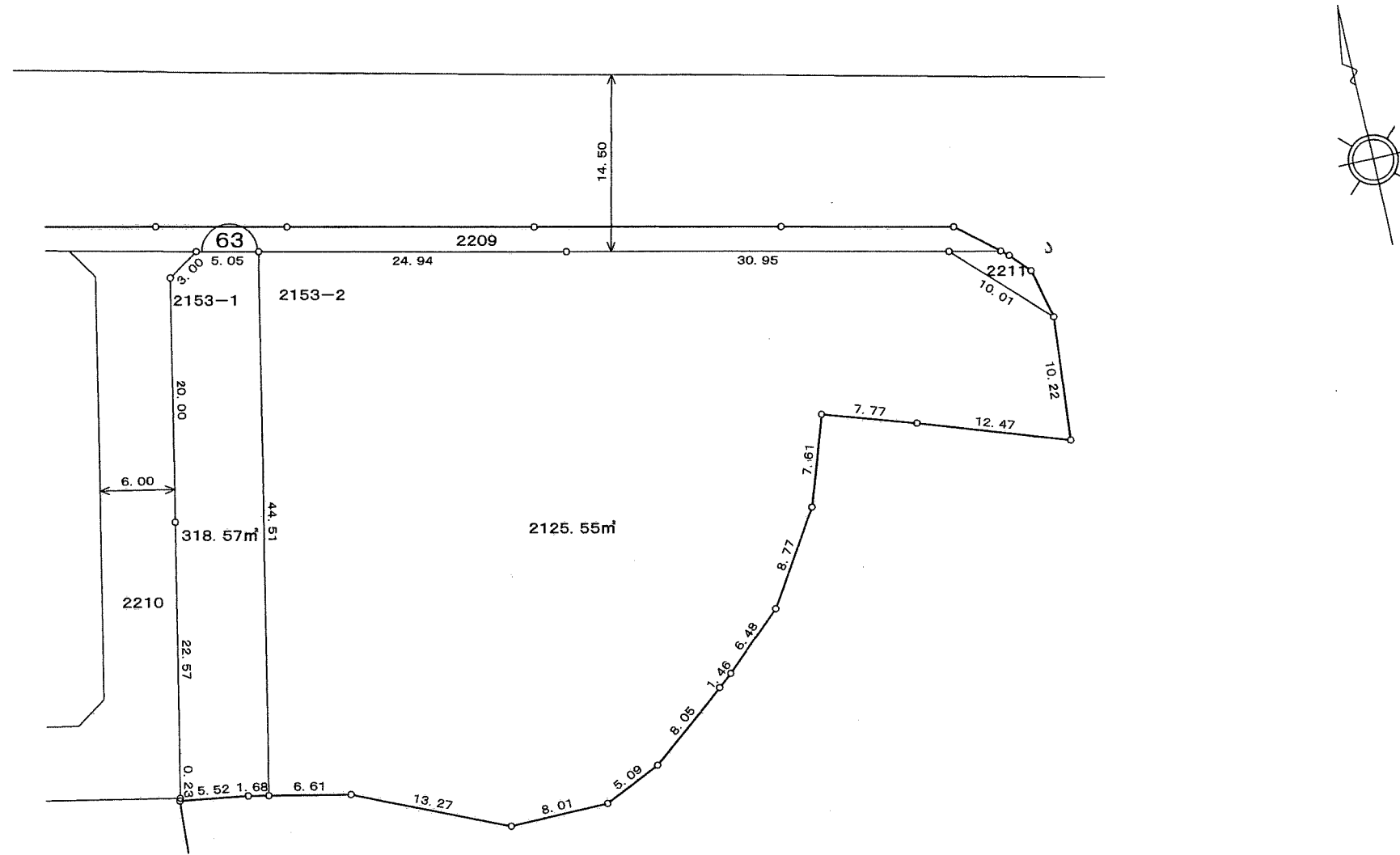


凡例	
	換地
	街区番号
	町界
2100-1	地番
20.14	辺長 (m)

この位置図は、当該土地区画整理組合が土地区画整理法第103条の規定に基づく換地処分時（H19.1.19）に伴い作成したものの写しです。（換地処分時に土地権利者に送付したものの写し）

千葉県都市計画事業稲毛北土地区画整理事業 換地図

町名	稲毛区宮野木町	街区番号	63	縮尺	1:500
----	---------	------	----	----	-------


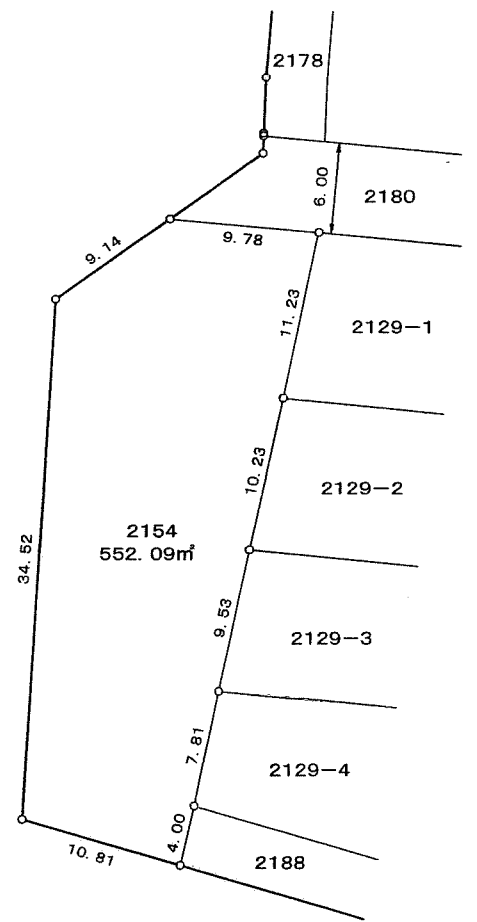
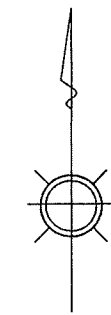


凡 例	
	換 地
	街区番号
	町 界
2100-1	地 番
20.14	辺長 (m)

この位置図は、当該土地区画整理組合が土地区画整理法第103条の規定に基づく換地処分時（H19.1.19）に伴い作成したものの写しです。（換地処分時に土地権利者に送付したものの写し）

千葉都市計画事業稲毛北土地区画整理事業 換地図

町名	稲毛区宮野木町	街区番号	2号街区公園	縮尺	1:500
----	---------	------	--------	----	-------

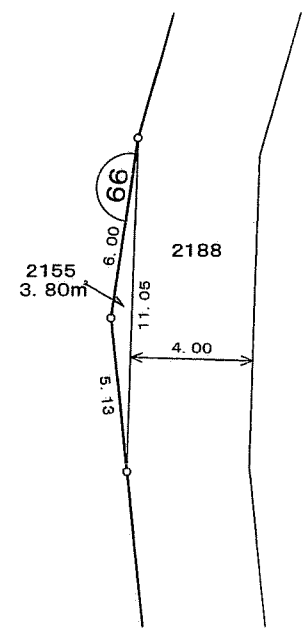
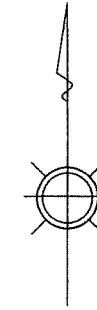


凡 例	
	換 地
	街区番号
	町 界
2100-1	地 番
20.14	辺長 (m)

この位置図は、当該土地区画整理組合が土地区画整理法第103条の規定に基づく換地処分時（H19.1.19）に伴い作成したものの写しです。（換地処分時に土地権利者に送付したものの写し）

千葉都市計画事業稲毛北土地区画整理事業 換地図

町名	稲毛区宮野木町	街区番号	66	縮尺	1:250
----	---------	------	----	----	-------



写

凡例	
	換地
	街区番号
	町界
2100-1	地番
20.14	辺長 (m)

この位置図は、当該土地区画整理組合が土地区画整理法第103条の規定に基づく換地処分時（H19.1.19）に伴い作成したものの写しです。（換地処分時に土地権利者に送付したものの写し）