

換地図

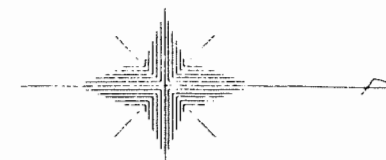
町名

瑞穂三丁目

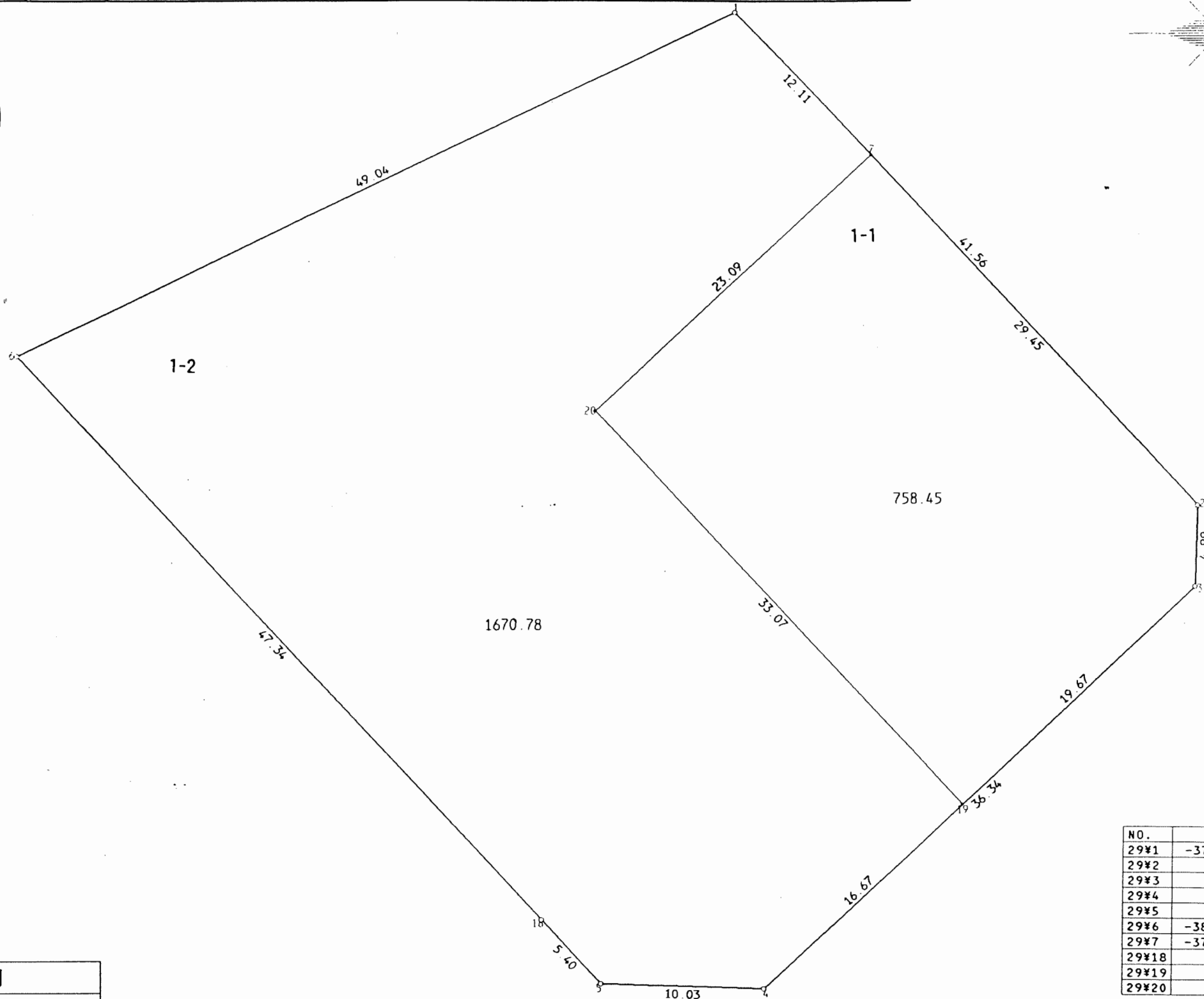
街区番号

29

縮尺 1:300



写



NO.	- X -	- Y -
29#1	-37964.146	21896.190
29#2	935.755	926.550
29#3	935.913	931.544
29#4	962.456	956.374
29#5	972.483	956.028
29#6	-38008.380	917.369
29#7	-37955.874	905.036
29#18	976.152	952.057
29#19	950.281	944.985
29#20	972.794	920.760

凡 例	
<input type="checkbox"/>	換 地

千葉市 新検見川北 土地区画整理組合

この換地図は、当該土地区画整理組合が土地区画整理法第 103 条の規定に基づく換地処分時 (H 8. 3. 8) に伴い作成したものの写しです。(換地処分時に土地権利者に送付したものの写し)

換地図

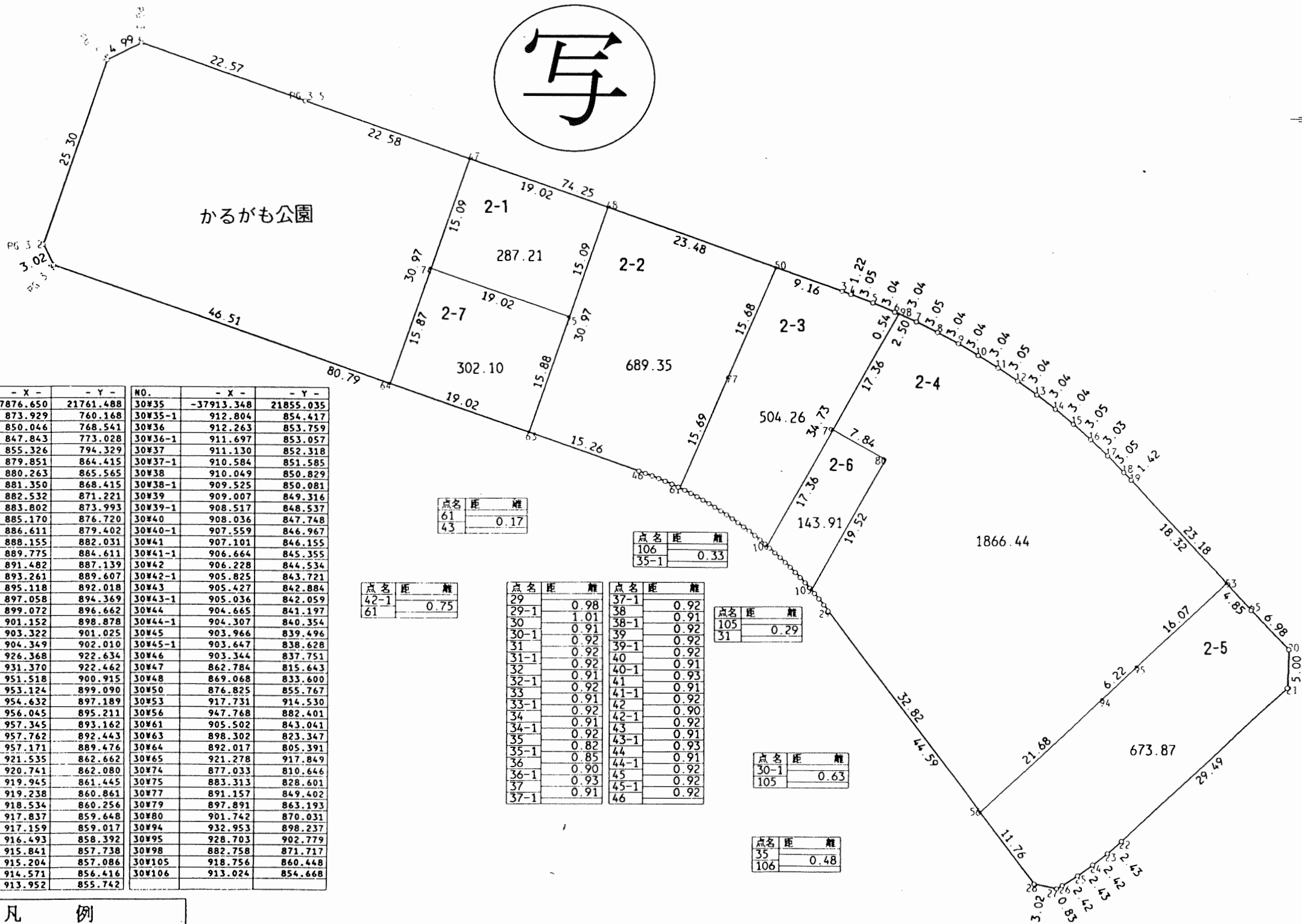
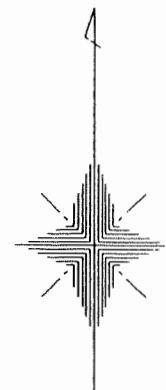

町名

瑞穂三丁目

街区番号

30

縮尺 1:600



NO.	- X -	- Y -	NO.	- X -	- Y -
PG.3.1	-37876.650	21761.488	30X35	-37913.348	21855.035
PG.3.2	873.929	760.168	30X35-1	912.804	854.417
PG.3.3	850.046	768.541	30X36	912.263	853.759
PG.3.4	847.843	773.028	30X36-1	911.697	853.057
PG.3.5	855.326	794.329	30X37	911.130	852.318
30X3	879.851	864.415	30X37-1	910.584	851.585
30X4	880.263	865.565	30X38	910.049	850.829
30X5	881.350	868.415	30X38-1	909.525	850.081
30X6	882.532	871.221	30X39	909.007	849.316
30X7	883.802	873.993	30X39-1	908.517	848.537
30X8	885.170	876.720	30X40	908.036	847.748
30X9	886.611	879.402	30X40-1	907.559	846.967
30X10	888.155	882.031	30X41	907.101	846.155
30X11	889.775	884.611	30X41-1	906.664	845.355
30X12	891.482	887.139	30X42	906.228	844.534
30X13	893.261	889.607	30X42-1	905.825	843.721
30X14	895.118	892.018	30X43	905.427	842.884
30X15	897.058	894.369	30X43-1	905.036	842.059
30X16	899.072	896.662	30X44	904.665	841.197
30X17	901.152	898.878	30X44-1	904.307	840.354
30X18	903.322	901.025	30X45	903.966	839.496
30X19	904.349	902.010	30X45-1	903.647	838.628
30X20	926.368	922.634	30X46	903.344	837.751
30X21	931.370	922.462	30X47	862.784	815.643
30X22	951.518	900.915	30X48	869.068	833.600
30X23	953.124	899.090	30X50	876.825	855.767
30X24	954.632	897.189	30X53	917.731	914.530
30X25	956.045	895.211	30X56	947.768	882.401
30X26	957.345	893.162	30X61	905.502	843.041
30X27	957.762	892.443	30X63	898.302	823.347
30X28	957.171	889.476	30X64	892.017	805.391
30X29	921.535	862.662	30X65	921.278	917.849
30X29-1	920.741	862.080	30X74	877.033	810.646
30X30	919.945	861.445	30X75	883.313	828.601
30X30-1	919.238	860.861	30X77	891.157	849.402
30X31	918.534	860.256	30X79	897.891	863.193
30X31-1	917.837	859.648	30X80	901.742	870.031
30X32	917.159	859.017	30X94	932.953	898.237
30X32-1	916.493	858.392	30X95	928.703	902.779
30X33	915.841	857.738	30X98	882.758	871.717
30X33-1	915.204	857.086	30X105	918.756	860.448
30X34	914.571	856.416	30X106	913.024	854.668
30X34-1	913.952	855.742			

点名	距	離
61		0.17
43		

点名	距	離
106		0.33
35-1		

点名	距	離
42-1		0.75
61		

点名	距	離
29		0.98
29-1		1.01
30		0.91
30-1		0.92
31		0.92
31-1		0.92
32		0.92
32-1		0.91
33		0.92
33-1		0.91
34		0.92
34-1		0.91
35		0.92
35-1		0.82
36		0.85
36-1		0.90
37		0.93
37-1		0.91

点名	距	離
37-1		0.92
38		0.92
38-1		0.91
39		0.92
39-1		0.92
40		0.92
40-1		0.91
41		0.93
41-1		0.91
42		0.92
42-1		0.90
43		0.92
43-1		0.91
44		0.93
44-1		0.91
45		0.92
45-1		0.92
46		0.92

点名	距	離
105		0.29
31		

点名	距	離
30-1		0.63
105		

点名	距	離
35		0.48
106		

凡 例

	換	地
--	---	---

千葉市 新検見川北 土地区画整理組合

この換地図は、当該土地区画整理組合が土地区画整理法第103条の規定に基づく換地処分時（H8.3.8）に伴い作成したものの写しです。（換地処分時に土地権利者に送付したものの写し）

換地図

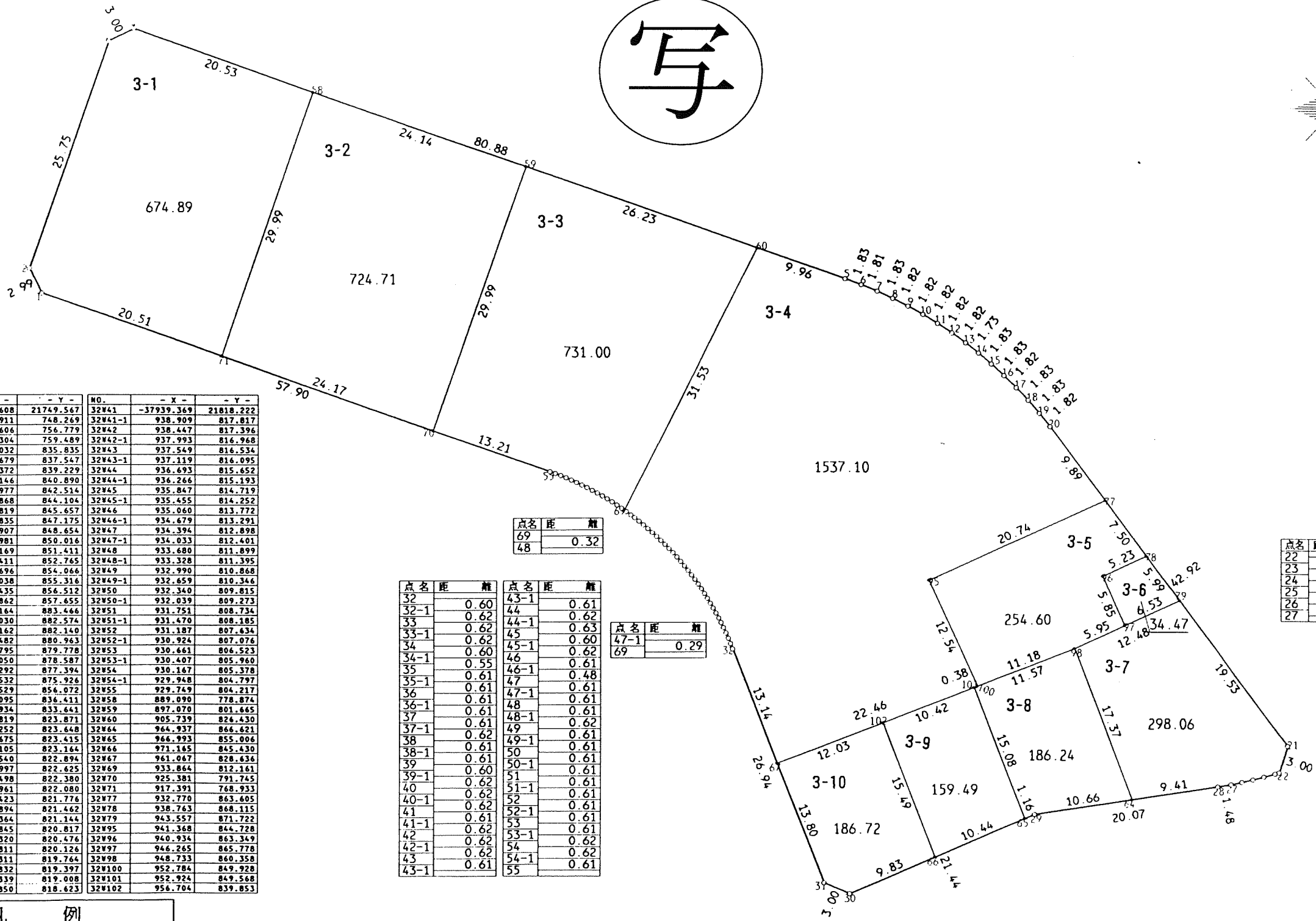
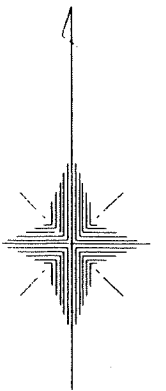

町名

瑞穂三丁目

街区番号

32

縮尺 1:500



NO.	- X -	- Y -	NO.	- X -	- Y -
32W1	-37910.608	21749.567	32W41	-37939.369	21818.222
32W2	907.911	748.269	32W41-1	938.909	817.817
32W3	883.606	756.779	32W42	938.447	817.396
32W4	882.304	759.489	32W42-1	937.993	816.968
32W5	909.032	835.835	32W43	937.549	816.534
32W6	909.679	837.547	32W43-1	937.119	816.095
32W7	910.372	839.229	32W44	936.693	815.652
32W8	911.144	840.890	32W44-1	936.266	815.193
32W9	911.977	842.514	32W45	935.847	814.719
32W10	912.868	844.104	32W45-1	935.455	814.252
32W11	913.819	845.657	32W46	935.060	813.772
32W12	914.835	847.175	32W46-1	934.679	813.291
32W13	915.907	848.654	32W47	934.394	812.898
32W14	916.981	850.016	32W47-1	934.033	812.401
32W15	918.169	851.411	32W48	933.680	811.899
32W16	919.411	852.765	32W48-1	933.328	811.395
32W17	920.696	854.066	32W49	932.990	810.868
32W18	922.038	855.316	32W49-1	932.659	810.346
32W19	923.435	856.512	32W50	932.340	809.815
32W20	924.862	857.655	32W50-1	932.039	809.273
32W21	926.324	858.746	32W51	931.751	808.734
32W22	927.816	859.784	32W51-1	931.470	808.185
32W23	929.334	860.768	32W52	931.187	807.634
32W24	930.882	861.698	32W52-1	930.924	807.076
32W25	932.455	862.574	32W53	930.661	806.523
32W26	934.058	863.396	32W53-1	930.407	805.960
32W27	935.686	864.161	32W54	930.167	805.378
32W28	937.334	864.871	32W54-1	929.948	804.797
32W29	939.007	865.526	32W55	929.749	804.217
32W30	940.700	866.126	32W58	889.090	778.874
32W31	942.409	866.671	32W59	897.070	801.665
32W32	944.129	867.161	32W60	905.739	824.430
32W32-1	945.855	867.596	32W64	964.937	866.821
32W33	947.582	867.986	32W65	966.993	855.006
32W33-1	949.310	868.331	32W66	971.165	845.430
32W34	951.043	868.631	32W67	961.067	828.636
32W34-1	952.777	868.886	32W69	933.864	812.161
32W35	954.520	869.096	32W70	925.381	791.745
32W35-1	956.269	869.261	32W71	917.391	768.933
32W36	958.028	869.381	32W77	932.770	863.605
32W36-1	959.792	869.456	32W78	938.763	868.115
32W37	961.566	869.486	32W79	943.557	871.722
32W37-1	963.345	869.476	32W95	941.368	844.728
32W38	965.134	869.426	32W96	940.934	863.349
32W38-1	966.922	869.336	32W97	946.265	865.778
32W39	968.716	869.206	32W98	948.733	860.358
32W39-1	970.510	869.036	32W100	952.784	849.928
32W40	972.309	868.826	32W101	952.924	849.568
32W40-1	974.109	868.576	32W102	956.704	839.853

点名	距	離
69		0.32
48		

点名	距	離	点名	距	離
32			43-1	0.61	
32-1	0.60		44	0.62	
33	0.62		44-1	0.63	
33-1	0.62		45	0.60	
34	0.62		45-1	0.60	
34-1	0.60		46	0.62	
35	0.55		46-1	0.61	
35-1	0.61		47	0.48	
36	0.61		47-1	0.61	
36-1	0.61		48	0.61	
37	0.61		48-1	0.61	
37-1	0.61		49	0.62	
38	0.62		49-1	0.61	
38-1	0.61		50	0.61	
39	0.61		50-1	0.61	
39-1	0.60		51	0.61	
40	0.62		51-1	0.61	
40-1	0.62		52	0.61	
41	0.62		52-1	0.61	
41-1	0.61		53	0.61	
42	0.62		53-1	0.61	
42-1	0.62		54	0.62	
43	0.62		54-1	0.62	
43-1	0.61		55	0.61	

点名	距	離
47-1		0.29
69		

点名	距	離
22		0.45
23		1.21
24		1.22
25		1.21
26		1.21
27		

凡 例

	換 地
--	-----

千葉市 新検見川北 土地区画整理組合

この換地図は、当該土地区画整理組合が土地区画整理法第103条の規定に基づく換地処分時（H 8. 3. 8）に伴い作成したものの写しです。（換地処分時に土地権利者に送付したものの写し）

換地図

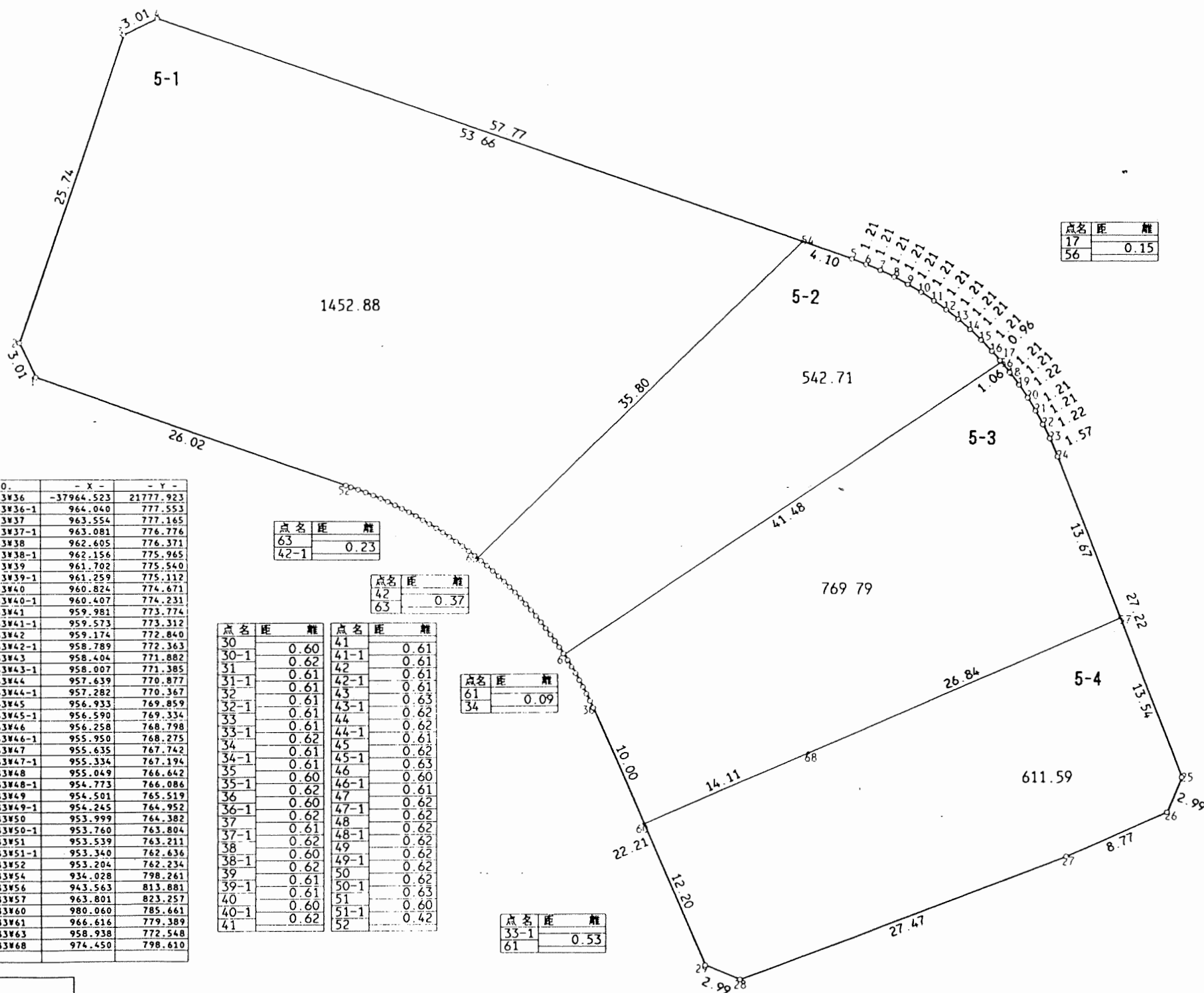
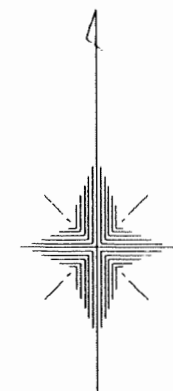

町名

瑞穂三丁目

街区番号

33

縮尺 1:400



点名	距離	離
17		
56		0.15

点名	距離	離
63		
42-1		0.23

点名	距離	離
42		
63		0.37

点名	距離	離
61		
34		0.09

点名	距離	離	点名	距離	離
30			41		
30-1	0.60		41-1	0.61	
31	0.62		42	0.61	
31-1	0.61		42-1	0.61	
32	0.61		43	0.63	
32-1	0.61		43-1	0.63	
33	0.61		44	0.62	
33-1	0.61		44-1	0.62	
34	0.61		45	0.62	
34-1	0.61		45-1	0.63	
35	0.60		46	0.60	
35-1	0.60		46-1	0.61	
36	0.62		47	0.62	
36-1	0.60		47-1	0.62	
37	0.62		48	0.62	
37-1	0.61		48-1	0.62	
38	0.62		49	0.62	
38-1	0.60		49-1	0.62	
39	0.62		50	0.62	
39-1	0.61		50-1	0.63	
40	0.61		51	0.60	
40-1	0.60		51-1	0.60	
41	0.62		52	0.42	

点名	距離	離
33-1		
61		0.53

NO.	- X -	- Y -	NO.	- X -	- Y -
33#1	-37944.603	21737.673	33#36	-37964.523	21777.923
33#2	941.886	736.375	33#36-1	964.040	777.553
33#3	917.587	744.885	33#37	963.554	777.165
33#4	916.290	747.608	33#37-1	963.081	776.776
33#5	935.385	802.137	33#38	962.605	776.371
33#6	935.821	803.268	33#38-1	962.156	775.965
33#7	936.300	804.385	33#39	961.702	775.540
33#8	936.819	805.482	33#39-1	961.259	775.112
33#9	937.404	806.548	33#40	960.824	774.671
33#10	938.030	807.591	33#40-1	960.407	774.231
33#11	938.704	808.602	33#41	959.981	773.774
33#12	939.422	809.583	33#41-1	959.573	773.312
33#13	940.182	810.536	33#42	959.174	772.840
33#14	940.985	811.443	33#42-1	958.789	772.363
33#15	941.833	812.317	33#43	958.404	771.882
33#16	942.719	813.147	33#43-1	958.007	771.385
33#17	943.643	813.936	33#44	957.639	770.877
33#18	944.609	814.683	33#44-1	957.282	770.367
33#19	945.623	815.394	33#45	956.933	769.859
33#20	946.683	816.065	33#45-1	956.590	769.334
33#21	947.794	816.695	33#46	956.258	768.798
33#22	948.963	817.283	33#46-1	955.950	768.275
33#23	949.198	817.828	33#47	955.635	767.742
33#24	950.497	818.337	33#47-1	955.334	767.194
33#25	951.858	818.808	33#48	955.049	766.642
33#26	953.288	819.248	33#48-1	954.773	766.086
33#27	954.795	819.656	33#49	954.501	765.519
33#28	956.377	820.031	33#49-1	954.245	764.952
33#29	958.031	820.372	33#50	953.999	764.382
33#30	959.756	820.677	33#50-1	953.760	763.804
33#30-1	961.559	820.945	33#51	953.539	763.211
33#31	963.439	821.176	33#51-1	953.340	762.636
33#31-1	965.393	821.369	33#52	953.204	762.034
33#32	967.421	821.523	33#52-1	953.028	761.411
33#32-1	969.523	821.637	33#53	943.028	798.261
33#33	971.700	821.710	33#54	943.563	813.881
33#33-1	973.935	821.742	33#55	963.801	823.257
33#34	976.228	821.733	33#56	980.060	785.661
33#34-1	978.579	821.684	33#57	966.616	779.389
33#35	981.986	821.597	33#58	958.938	772.548
33#35-1	985.451	821.472	33#59	974.450	798.610

凡 例

	換	地
--	---	---

千葉市 新検見川北 土地区画整理組合

換地図

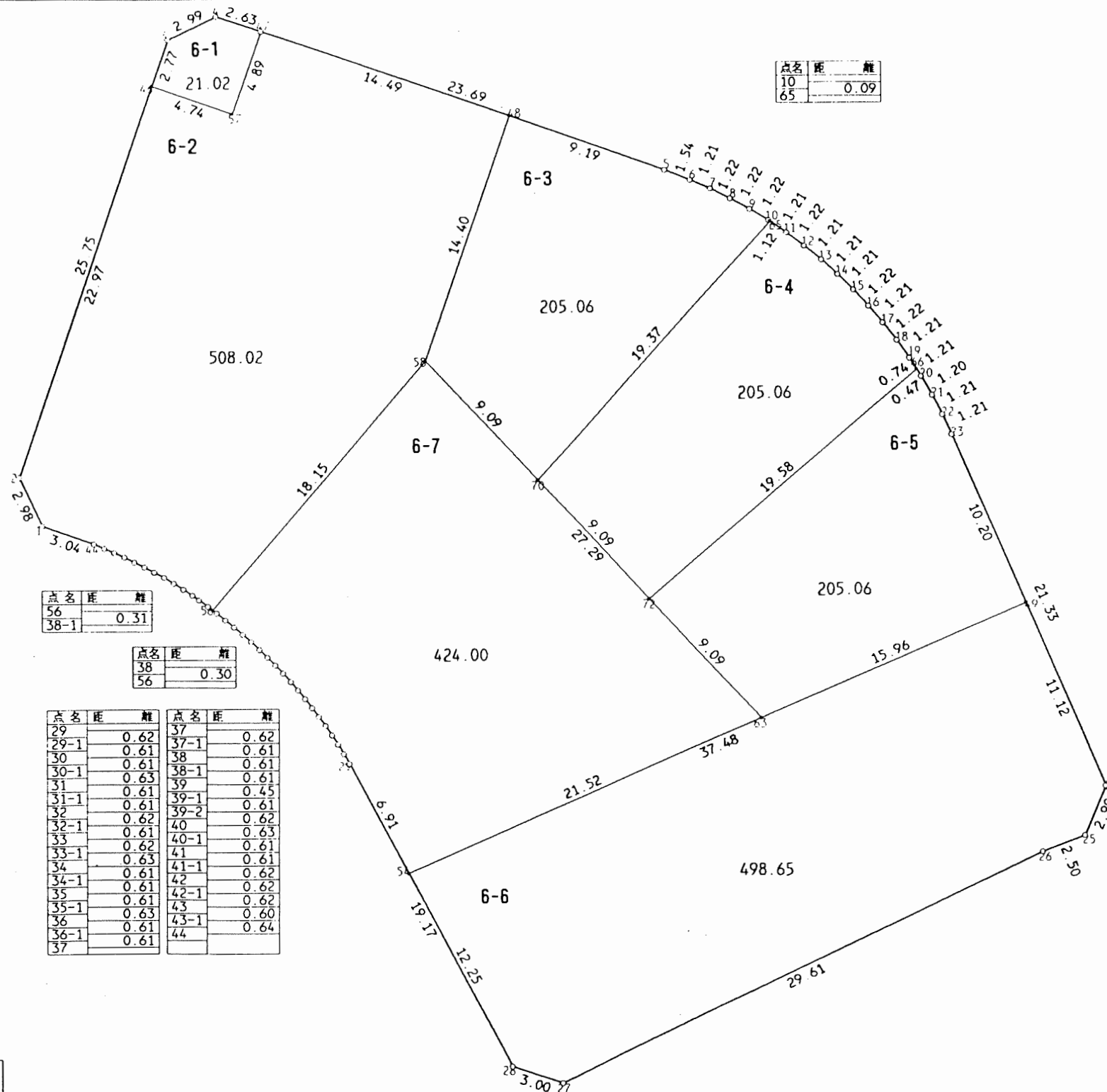
町名

瑞穂三丁目

街区番号

34

縮尺 1:300



点名	距	離
10		0.09
65		

点名	距	離
56		0.31
38-1		

点名	距	離
38		0.30
56		

点名	距	離	点名	距	離
29		0.62	37		0.62
29-1	0.61		37-1		0.61
30		0.61	38		0.61
30-1	0.61		38-1		0.61
31		0.63	39		0.61
31-1	0.61		39-1		0.45
32		0.61	39-2		0.61
32-1	0.62		40		0.62
33		0.61	40-1		0.63
33-1	0.62		41		0.61
34		0.63	41-1		0.61
34-1	0.61		42		0.62
35		0.61	42-1		0.62
35-1	0.61		43		0.62
36		0.63	43-1		0.60
36-1	0.61		44		0.64
37		0.61			

NO.	- X -	- Y -
34#1	-37978.571	21725.761
34#2	975.873	724.491
34#3	951.566	733.006
34#4	950.259	735.706
34#5	958.974	760.547
34#6	959.540	761.981
34#7	960.021	763.098
34#8	960.574	764.190
34#9	961.164	765.261
34#10	961.799	766.308
34#11	962.489	767.308
34#12	963.223	768.283
34#13	963.995	769.226
34#14	964.809	770.123
34#15	965.664	770.988
34#16	966.560	771.817
34#17	967.490	772.600
34#18	968.454	773.351
34#19	969.449	774.044
34#20	970.474	774.698
34#21	971.520	775.303
34#22	972.600	775.862
34#23	973.711	776.366
34#24	993.291	784.840
34#25	996.046	783.675
34#26	996.941	781.334
34#27	-38009.741	754.628
34#28	008.807	751.777
34#29	-37991.875	742.778
34#29-1	991.330	742.467
34#30	990.806	742.140
34#30-1	990.290	741.813
34#31	989.760	741.460
34#31-1	989.258	741.098
34#32	988.765	740.732
34#32-1	988.267	740.353
34#33	987.787	739.965

NO.	- X -	- Y -
34#33-1	-37987.306	21739.562
34#34	986.833	739.143
34#34-1	986.386	738.720
34#35	985.952	738.287
34#35-1	985.517	737.852
34#36	985.074	737.394
34#36-1	984.669	736.931
34#37	984.265	736.465
34#37-1	983.861	735.984
34#38	983.480	735.496
34#38-1	983.102	735.005
34#39	982.751	734.500
34#39-1	982.488	734.131
34#39-2	982.148	733.621
34#40	981.807	733.092
34#40-1	981.476	732.554
34#41	981.184	732.011
34#41-1	980.891	731.469
34#42	980.609	730.916
34#42-1	980.330	730.360
34#43	980.075	729.790
34#43-1	979.833	729.231
34#44	979.580	728.634
34#46	954.189	732.087
34#47	951.138	738.185
34#48	955.932	751.865
34#49	983.079	780.421
34#54	997.985	746.025
34#56	983.296	735.257
34#57	955.759	736.566
34#58	969.526	747.096
34#63	989.426	765.774
34#65	961.853	766.385
34#66	970.074	774.443
34#70	976.159	753.322
34#72	982.793	759.548

凡 例

	換 地
--	-----

千葉市 新検見川北 土地区画整理組合

この換地図は、当該土地区画整理組合が土地区画整理法第103条の規定に基づく換地処分時(H8.3.8)に伴い作成したものの写しです。(換地処分時に土地権利者に送付したものの写し)

換地図

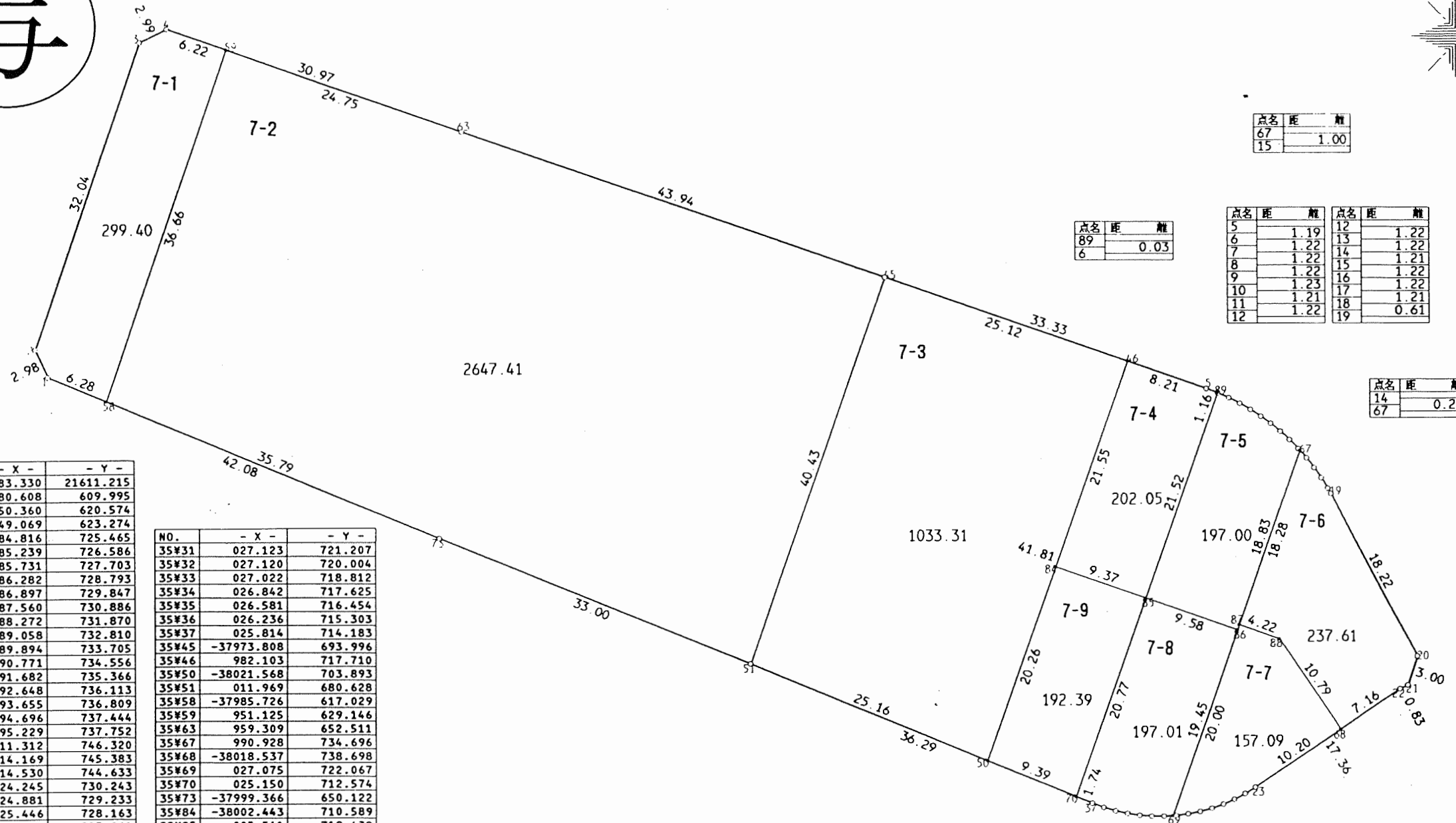
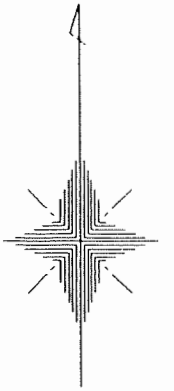
町名

瑞穂三丁目

街区番号

35

縮尺 1:500



NO.	- X -	- Y -
35#1	-37983.330	21611.215
35#2	980.608	609.995
35#3	950.360	620.574
35#4	949.069	623.274
35#5	984.816	725.465
35#6	985.239	726.586
35#7	985.731	727.703
35#8	986.282	728.793
35#9	986.897	729.847
35#10	987.560	730.886
35#11	988.272	731.870
35#12	989.058	732.810
35#13	989.894	733.705
35#14	990.771	734.556
35#15	991.682	735.366
35#16	992.648	736.113
35#17	993.655	736.809
35#18	994.696	737.444
35#19	995.229	737.752
35#20	-38011.312	746.320
35#21	014.169	745.383
35#22	014.530	744.633
35#23	024.245	730.243
35#24	024.881	729.233
35#25	025.446	728.163
35#26	025.929	727.061
35#27	026.334	725.928
35#28	026.654	724.776
35#29	026.892	723.595
35#30	027.056	722.410

NO.	- X -	- Y -
35#31	027.123	721.207
35#32	027.120	720.004
35#33	027.022	718.812
35#34	026.842	717.625
35#35	026.581	716.454
35#36	026.236	715.303
35#37	025.814	714.183
35#45	-37973.808	693.996
35#46	982.103	717.710
35#50	-38021.568	703.893
35#51	011.969	680.628
35#58	-37985.726	617.029
35#59	951.125	629.146
35#63	959.309	652.511
35#67	990.928	734.696
35#68	-38018.537	738.698
35#69	027.075	722.067
35#70	025.150	712.574
35#73	-37999.366	650.122
35#84	-38002.443	710.589
35#85	005.541	719.438
35#86	008.708	728.483
35#87	008.194	728.664
35#88	009.590	732.657
35#89	-37985.226	726.551

点名	距	離
67		1.00
15		

点名	距	離
89		0.03
6		

点名	距	離	点名	距	離
5			12		1.22
6		1.19	13		1.22
7		1.22	14		1.22
8		1.22	15		1.21
9		1.22	16		1.22
10		1.23	17		1.22
11		1.21	18		1.21
12		1.22	19		0.61

点名	距	離
14		0.21
67		

点名	距	離	点名	距	離
23		1.19	30		1.20
24		1.21	31		1.20
25		1.21	32		1.20
26		1.20	33		1.19
27		1.20	34		1.20
28		1.19	35		1.19
29		1.20	36		1.20
30		1.19	37		1.19

点名	距	離
30		0.34
69		

点名	距	離
69		0.86
31		

凡例

	換地
	地

千葉市 新検見川北 土地区画整理組合

換地図

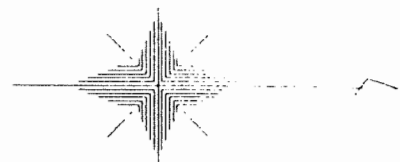
町名

瑞穂三丁目

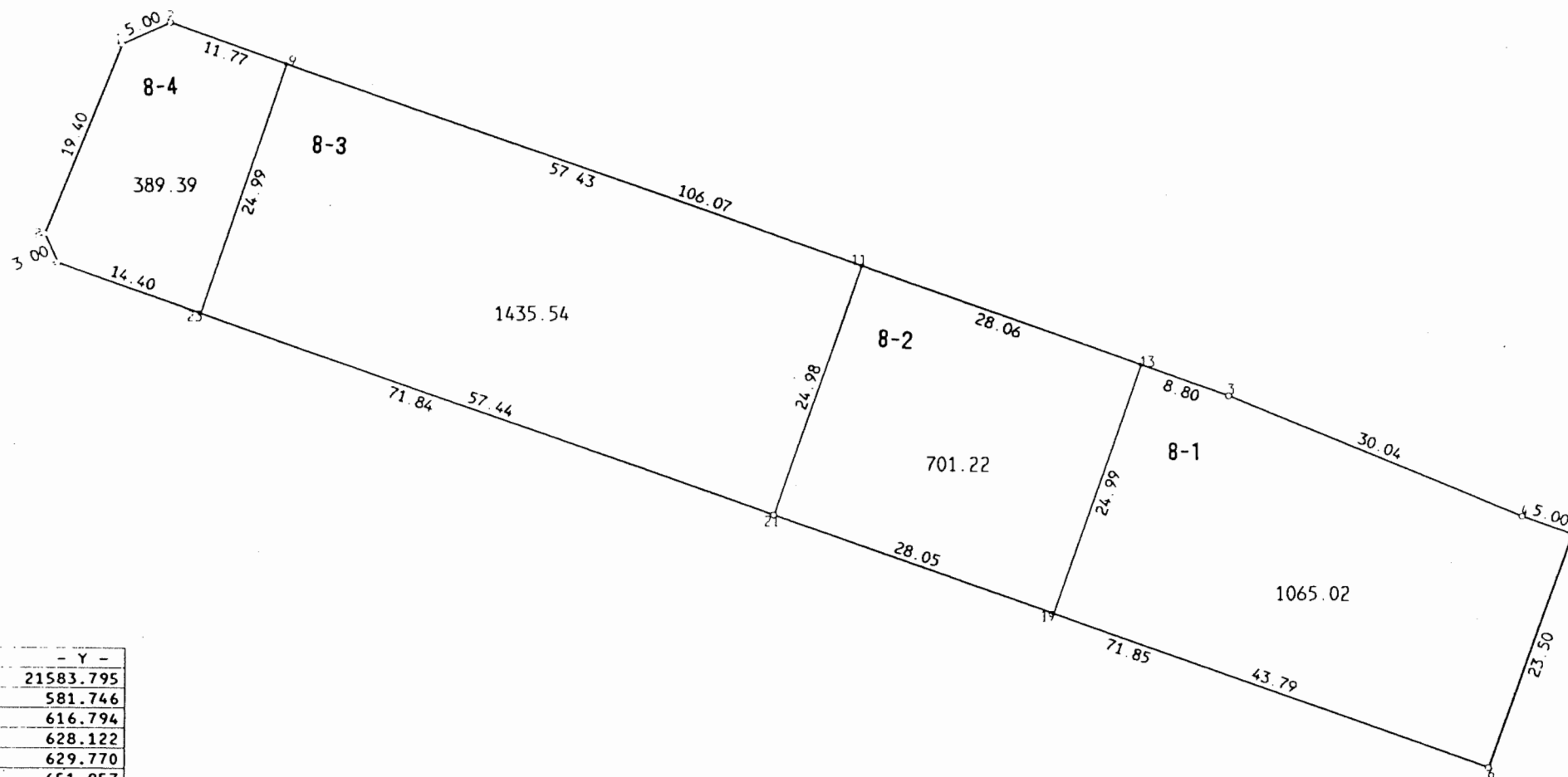
街区番号

40

縮尺 1:600



写



NO.	- X -	- Y -
40¥1	-37972.023	21583.795
40¥2	967.457	581.746
40¥3	867.335	616.794
40¥4	839.512	628.122
40¥5	834.791	629.770
40¥6	842.561	651.957
40¥7	978.189	604.477
40¥8	979.423	601.732
40¥9	956.341	585.637
40¥11	902.132	604.613
40¥13	875.643	613.886
40¥19	883.898	637.477
40¥21	910.374	628.203
40¥23	964.592	609.234

凡 例

	換	地
--	---	---

千葉市 新検見川北 土地区画整理組合

この換地図は、当該土地区画整理組合が土地区画整理法第103条の規定に基づく換地処分時(H8.3.8)に伴い作成したものの写しです。(換地処分時に土地権利者に送付したものの写し)

換地図

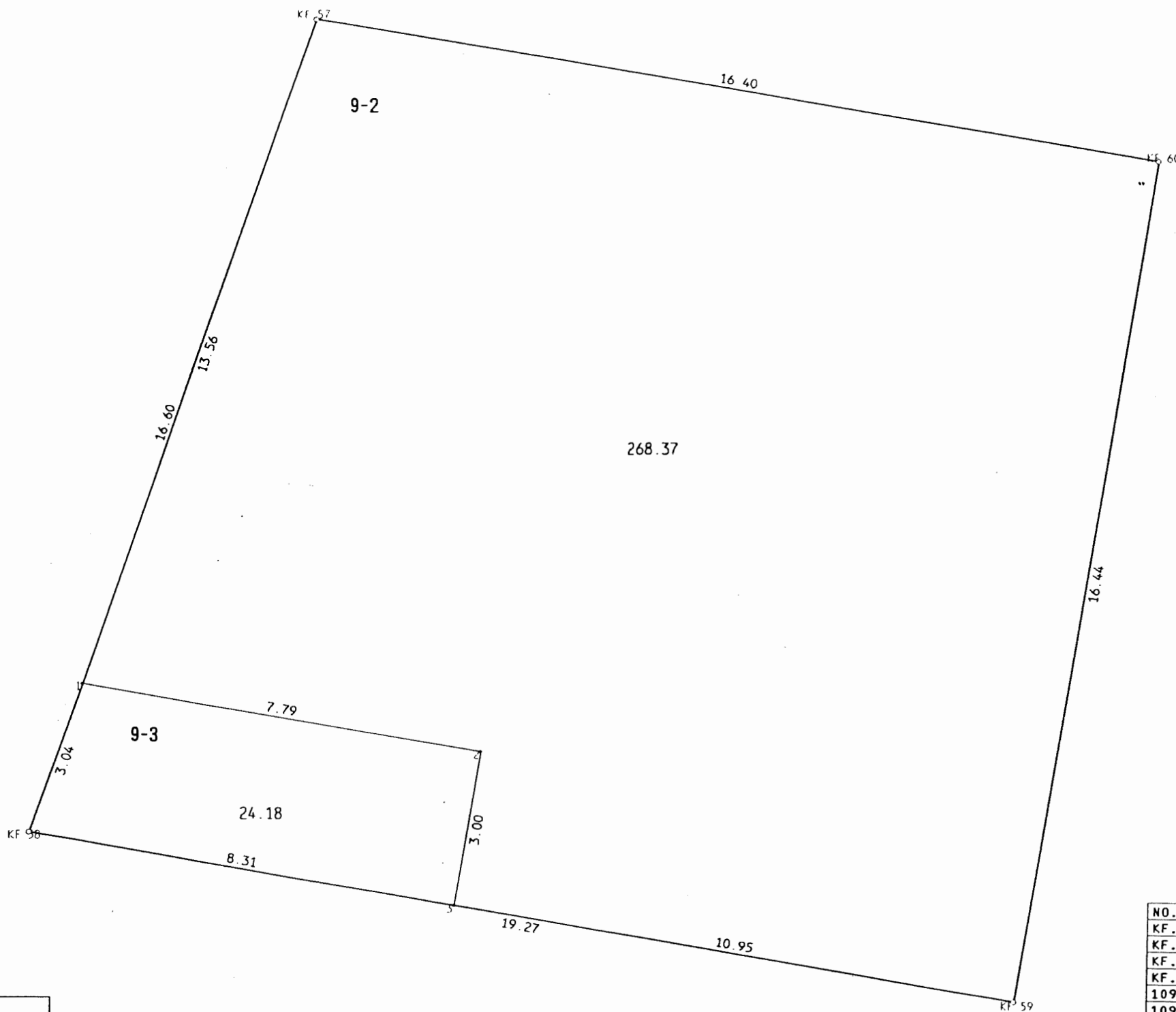
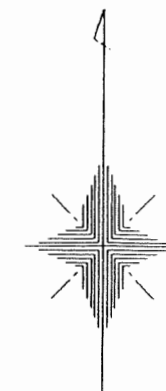
町名

瑞穂三丁目

街区番号

109

縮尺 1:100



NO.	- X -	- Y -
KF.57	-37987.593	21574.718
KF.58	-38003.264	569.221
KF.59	006.443	588.229
KF.60	-37990.216	590.909
109#1	-38000.389	570.230
109#2	001.675	577.918
109#3	004.636	577.423

凡 例	
	換 地

千葉市 新検見川北 土地区画整理組合



換地図

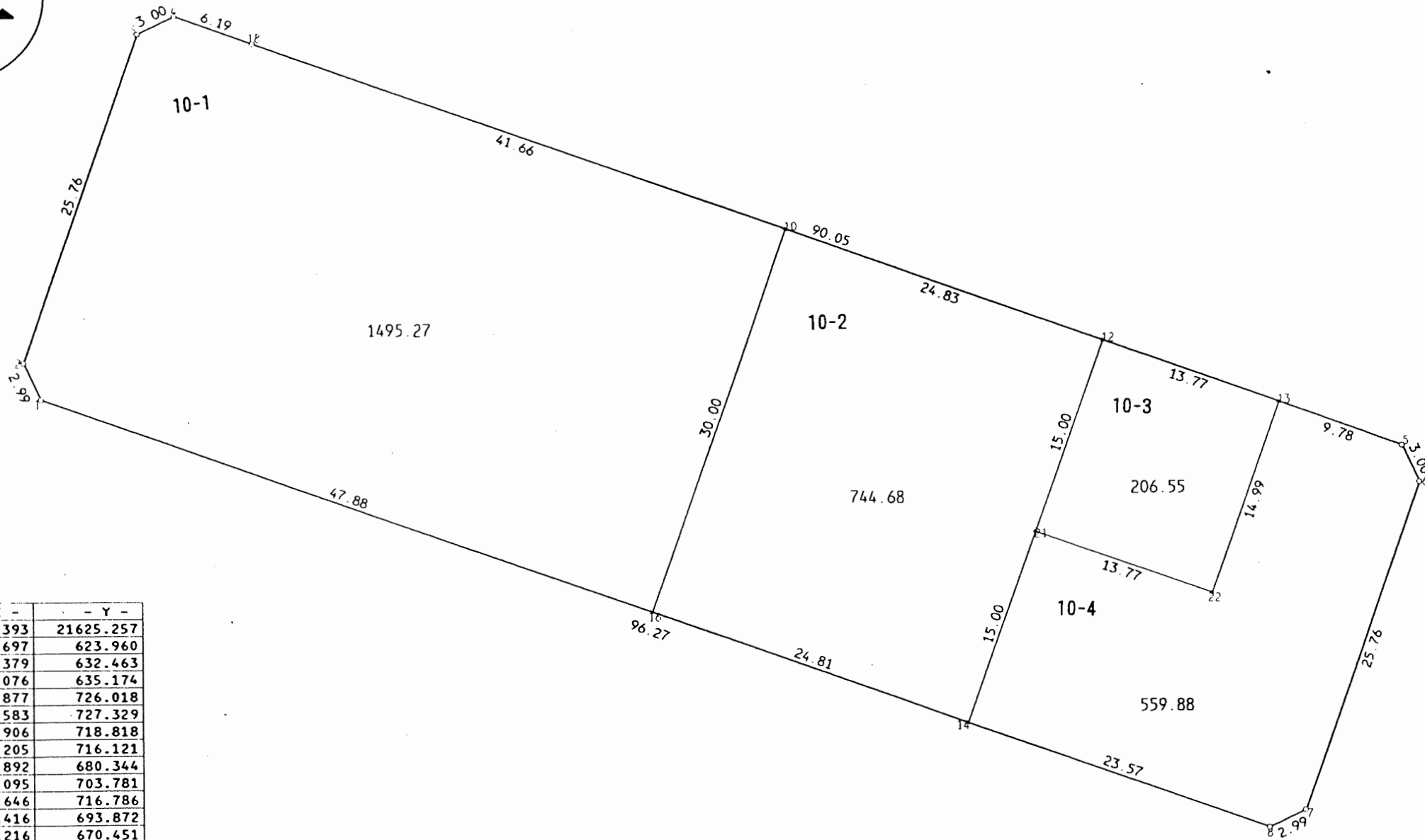
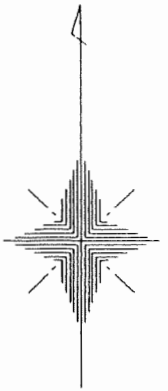
町名

瑞穂三丁目

街区番号

37

縮尺 1:400



NO.	- X -	- Y -
37#1	-37943.393	21625.257
37#2	940.697	623.960
37#3	916.379	632.463
37#4	915.076	635.174
37#5	946.877	726.018
37#6	949.583	727.329
37#7	973.906	718.818
37#8	975.205	716.121
37#10	930.892	680.344
37#12	939.095	703.781
37#13	943.646	716.786
37#14	967.416	693.872
37#16	959.216	670.451
37#18	917.130	641.021
37#21	953.252	698.822
37#22	957.791	711.823

凡 例

	換	地

千葉市 新検見川北 土地区画整理組合

換地図

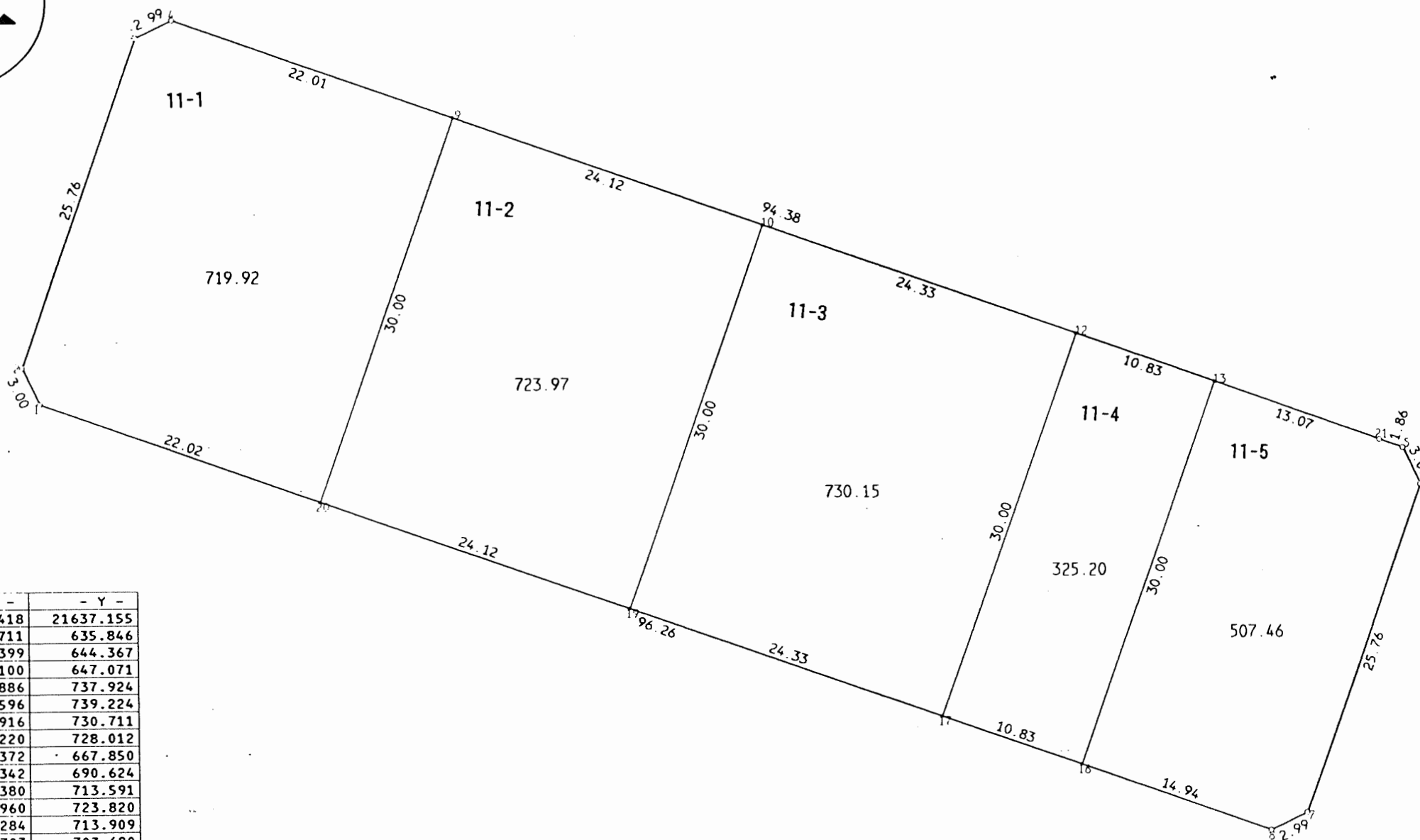
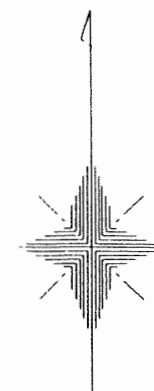

町名

瑞穂三丁目

街区番号

38

縮尺 1:400



NO.	- X -	- Y -
38¥1	-37909.418	21637.155
38¥2	906.711	635.846
38¥3	882.399	644.367
38¥4	881.100	647.071
38¥5	912.886	737.924
38¥6	915.596	739.224
38¥7	939.916	730.711
38¥8	941.220	728.012
38¥9	888.372	667.850
38¥10	896.342	690.624
38¥12	904.380	713.591
38¥13	907.960	723.820
38¥16	936.284	713.909
38¥17	932.703	703.680
38¥19	924.664	680.713
38¥20	916.693	657.940
38¥21	912.278	736.157

凡 例

	換 地
--	-----

千葉市 新検見川北 土地区画整理組合

この換地図は、当該土地区画整理組合が土地区画整理法第 103 条の規定に基づく換地処分時 (H 8. 3. 8) に伴い作成したものの写しです。(換地処分時に土地権利者に送付したものの写し)

換地図

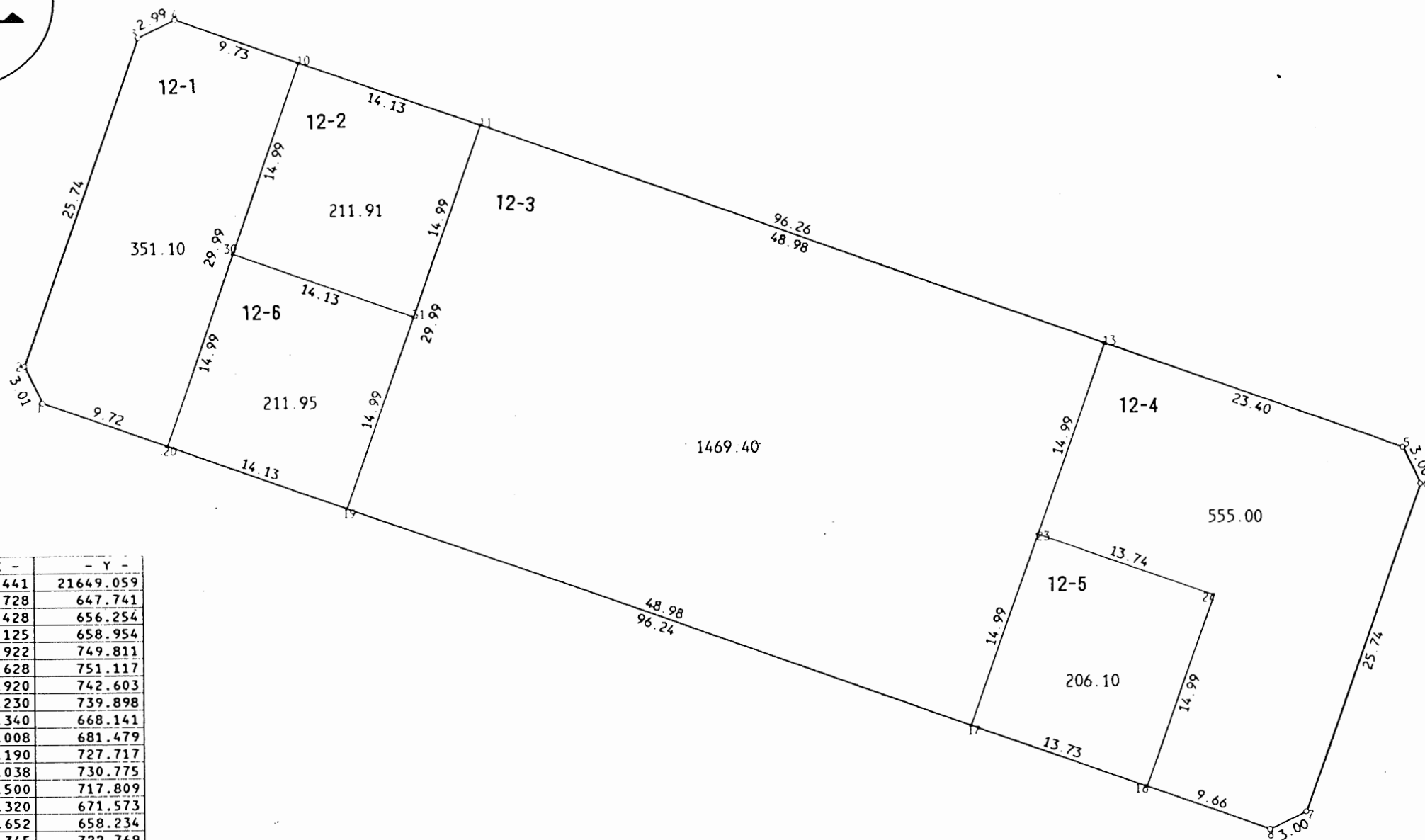
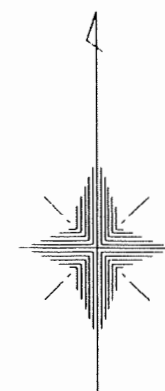
町名

瑞穂三丁目

街区番号

39

縮尺 1:400



NO.	- X -	- Y -
39#1	-37875.441	21649.059
39#2	872.728	647.741
39#3	848.428	656.254
39#4	847.125	658.954
39#5	878.922	749.811
39#6	881.628	751.117
39#7	905.920	742.603
39#8	907.230	739.898
39#10	850.340	668.141
39#11	855.008	681.479
39#13	871.190	727.717
39#16	904.038	730.775
39#17	899.500	717.809
39#19	883.320	671.573
39#20	878.652	658.234
39#23	885.345	722.769
39#24	889.887	735.743
39#30	864.495	663.188
39#31	869.163	676.526

凡 例

	換 地
--	-----

千葉市 新検見川北 土地区画整理組合

換地図

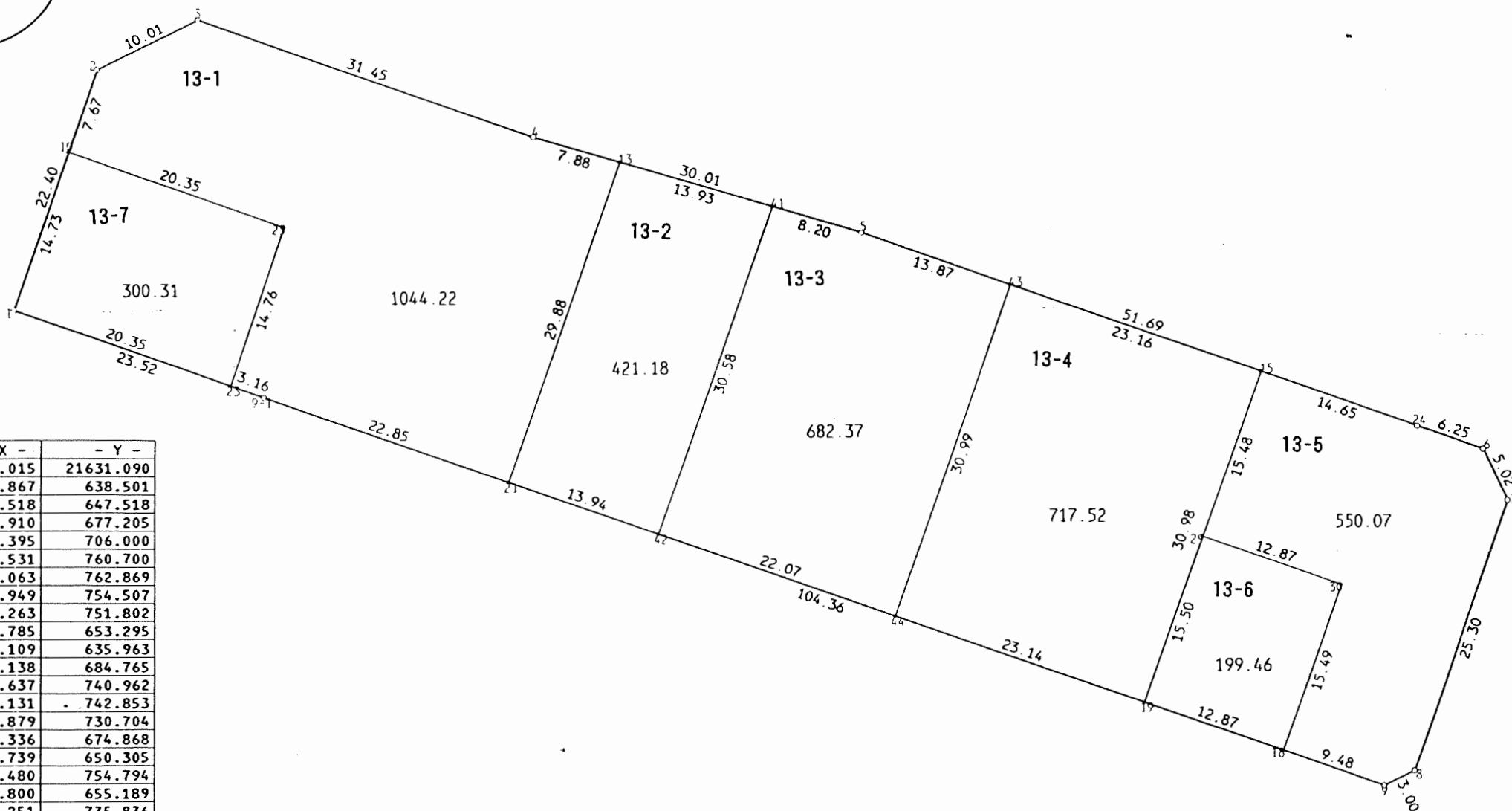
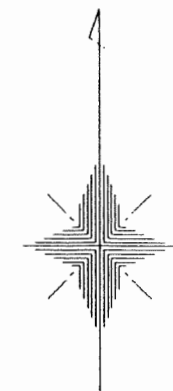
町名

瑞穂三丁目

街区番号

41

縮尺 1:500



NO.	- X -	- Y -
41#1	-37831.015	21631.090
41#2	809.867	638.501
41#3	805.518	647.518
41#4	815.910	677.205
41#5	824.395	706.000
41#6	843.531	760.700
41#7	848.063	762.869
41#8	871.949	754.507
41#9	873.263	751.802
41#9-1	838.785	653.295
41#10	817.109	635.963
41#13	818.138	684.765
41#15	836.637	740.962
41#18	870.131	742.853
41#19	865.879	730.704
41#21	846.336	674.868
41#23	837.739	650.305
41#24	841.480	754.794
41#25	823.800	655.189
41#29	851.251	735.836
41#30	855.513	747.981
41#41	822.076	698.133
41#42	850.942	688.029
41#43	828.982	719.100
41#44	858.234	708.861

凡 例

	換	地

千葉市 新検見川北 土地区画整理組合

換地図

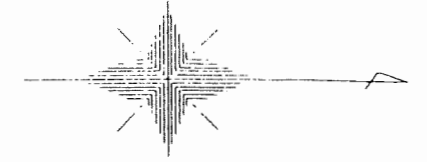
町名

瑞穂三丁目

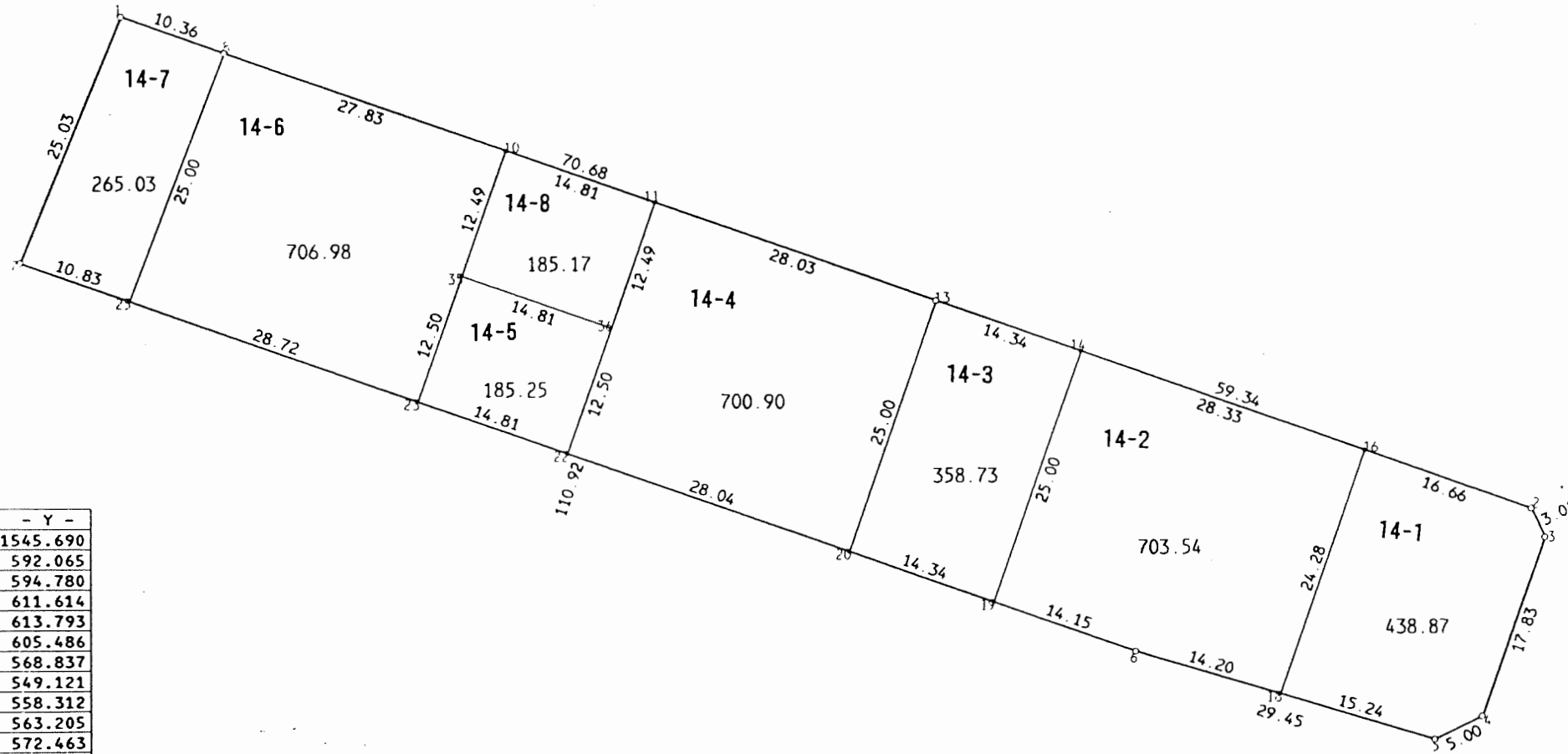
街区番号

47

縮尺 1:600



写



NO.	- X -	- Y -
47#1	-37958.473	21545.690
47#2	825.960	592.065
47#3	824.655	594.780
47#4	830.553	611.614
47#5	835.056	613.793
47#6	863.315	605.486
47#7	968.015	568.837
47#8	948.688	549.121
47#10	922.418	558.312
47#11	908.434	563.205
47#13	881.972	572.463
47#14	868.431	577.202
47#16	841.690	586.560
47#18	849.686	609.492
47#19	876.679	600.808
47#20	890.220	596.068
47#22	916.693	586.802
47#23	930.677	581.907
47#25	957.787	572.417
47#35	926.535	570.111
47#36	912.548	575.007

凡 例

	換 地
--	-----

千葉市 新検見川北 土地区画整理組合

換地図

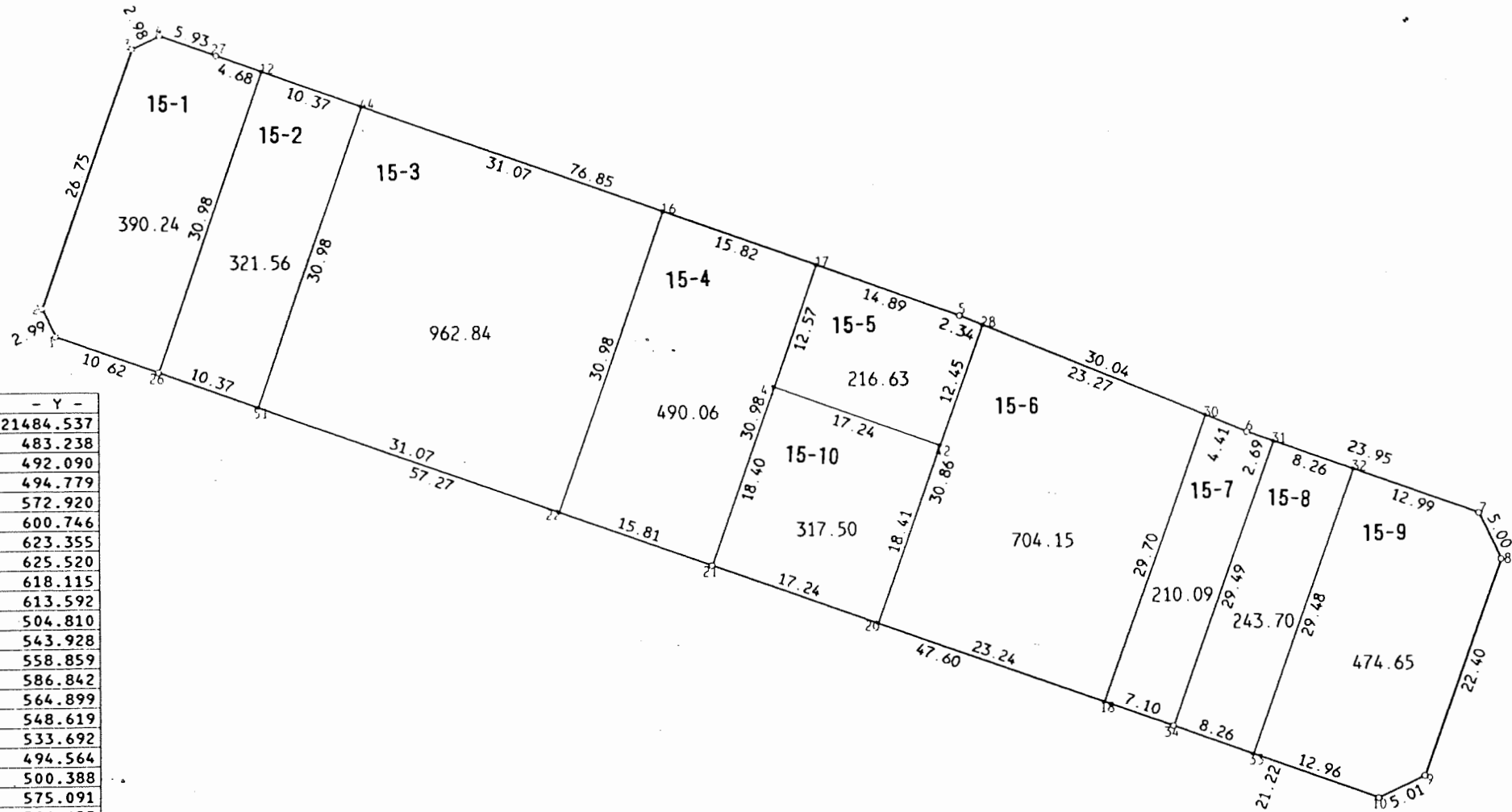
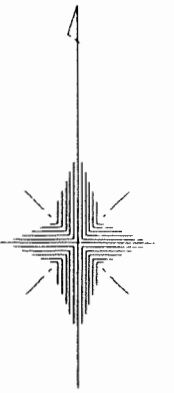

町名

瑞穂三丁目

街区番号

42

縮尺 1:600



NO.	- X -	- Y -
42#1	-37779.719	21484.537
42#2	777.017	483.238
42#3	751.767	492.090
42#4	750.478	494.779
42#5	777.829	572.920
42#6	789.154	600.746
42#7	797.062	623.355
42#8	801.574	625.520
42#9	822.717	618.115
42#10	824.882	613.592
42#12	753.976	504.810
42#16	767.676	543.928
42#17	772.905	558.859
42#18	815.530	586.842
42#20	807.846	564.899
42#21	802.145	548.619
42#22	796.919	533.692
42#26	783.222	494.564
42#27	752.428	500.388
42#28	778.713	575.091
42#30	787.488	596.653
42#31	790.043	603.289
42#32	792.772	611.090
42#33	820.606	601.352
42#34	817.879	593.551
42#41	784.772	554.702
42#42	790.468	570.979
42#44	757.406	514.602
42#51	786.651	504.360

凡 例

	換 地
--	-----

千葉市 新検見川北 土地区画整理組合

換地図

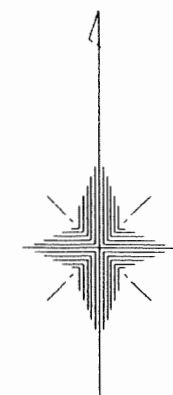

町名

瑞穂三丁目

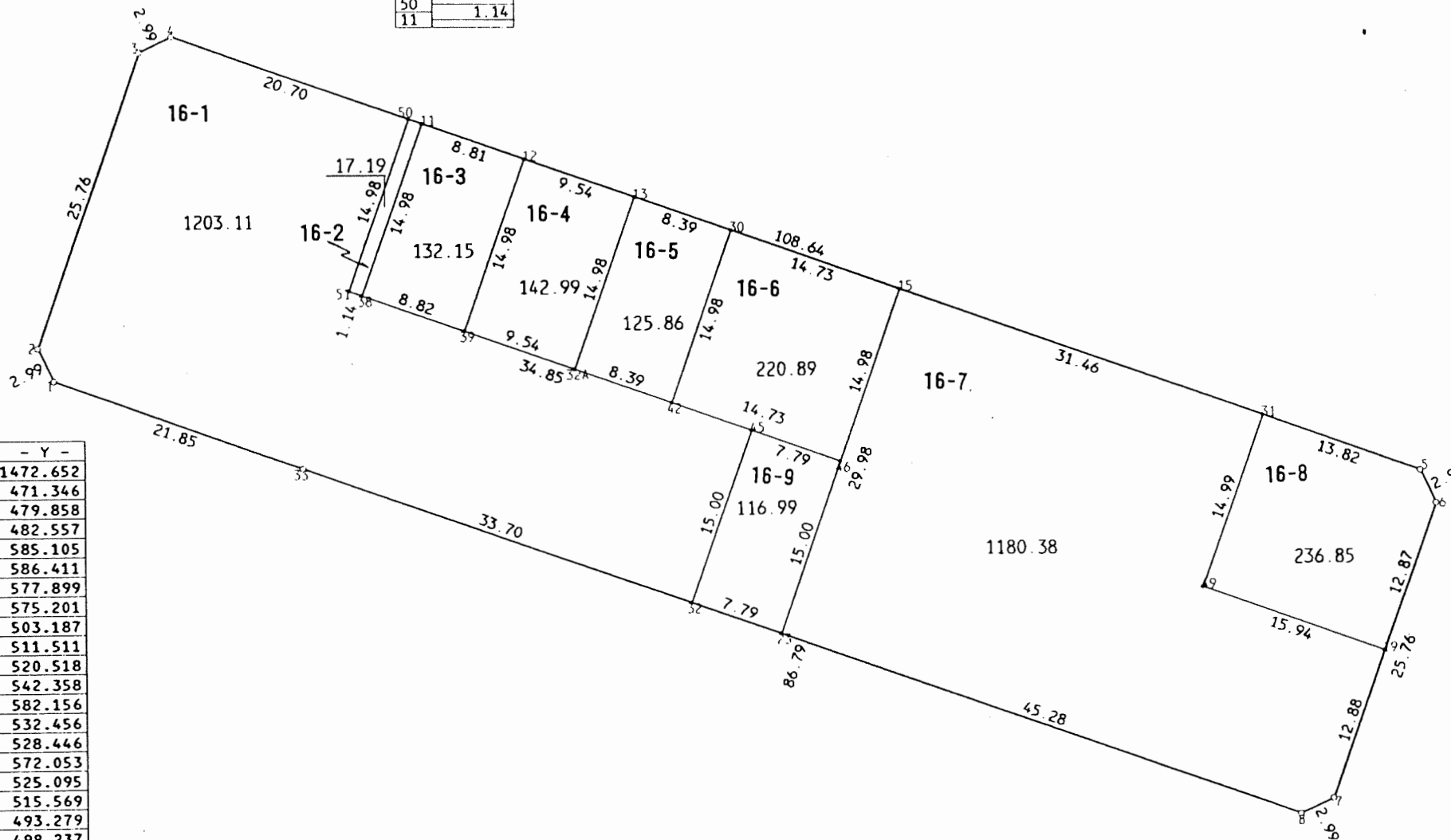
街区番号

43

縮尺 1:500



点名	距離	離
50		
11	1.14	



NO.	- X -	- Y -
43#1	-37813.684	21472.652
43#2	810.993	471.346
43#3	786.676	479.858
43#4	785.387	482.557
43#5	821.271	585.105
43#6	823.968	586.411
43#7	848.286	577.899
43#8	849.576	575.201
43#11	792.606	503.187
43#12	795.519	511.511
43#13	798.671	520.518
43#15	806.313	542.358
43#19	836.123	582.156
43#23	834.621	532.456
43#30	801.445	528.446
43#31	816.704	572.053
43#32	832.046	525.095
43#32A	812.815	515.569
43#33	820.914	493.279
43#38	806.749	498.237
43#39	809.663	506.562
43#42	815.590	523.497
43#45	817.884	530.048
43#46	820.460	537.409
43#49	830.855	567.105
43#50	792.227	502.104
43#51	806.370	497.154

凡 例

	換	地
--	---	---

千葉市 新検見川北 土地区画整理組合

換地図

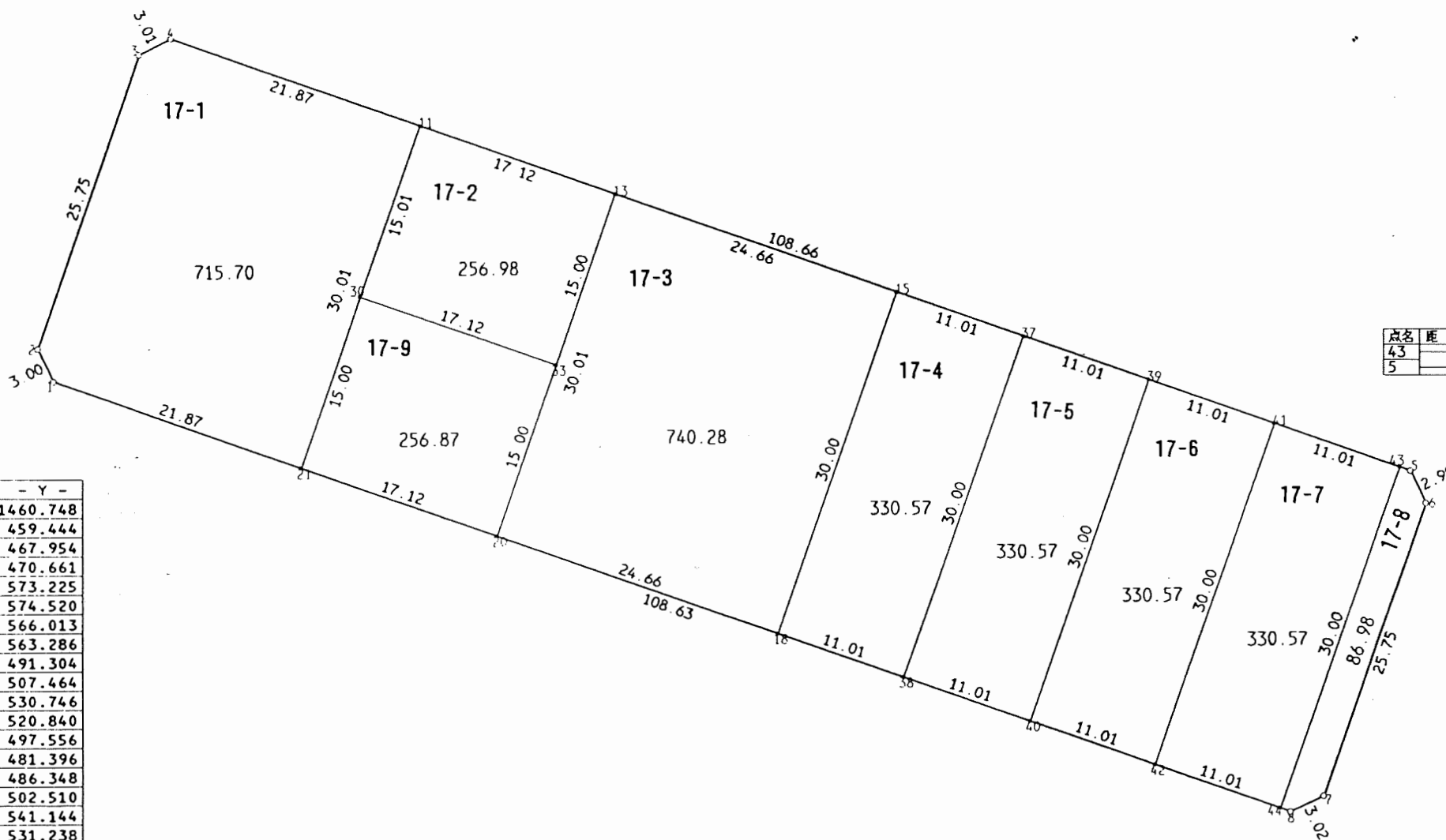
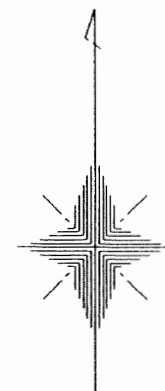
町名

瑞穂三丁目

街区番号

44

縮尺 1:500



点名	距離	離
43		0.93
5		

NO.	- X -	- Y -
44#1	-37847.678	21460.748
44#2	844.969	459.444
44#3	820.665	467.954
44#4	819.347	470.661
44#5	855.251	573.225
44#6	857.949	574.520
44#7	882.259	566.013
44#8	883.561	563.286
44#11	826.573	491.304
44#13	832.230	507.464
44#15	840.381	530.746
44#18	868.707	520.840
44#20	860.559	497.556
44#21	854.904	481.396
44#30	840.744	486.348
44#33	846.395	502.510
44#37	844.020	541.144
44#38	872.345	531.238
44#39	847.660	551.542
44#40	875.984	541.636
44#41	851.301	561.940
44#42	879.624	552.034
44#43	854.941	572.338
44#44	883.263	562.434

点名	距離	離
8		0.90
44		

凡 例

	換 地
--	-----

千葉市 新検見川北 土地区画整理組合



換地図

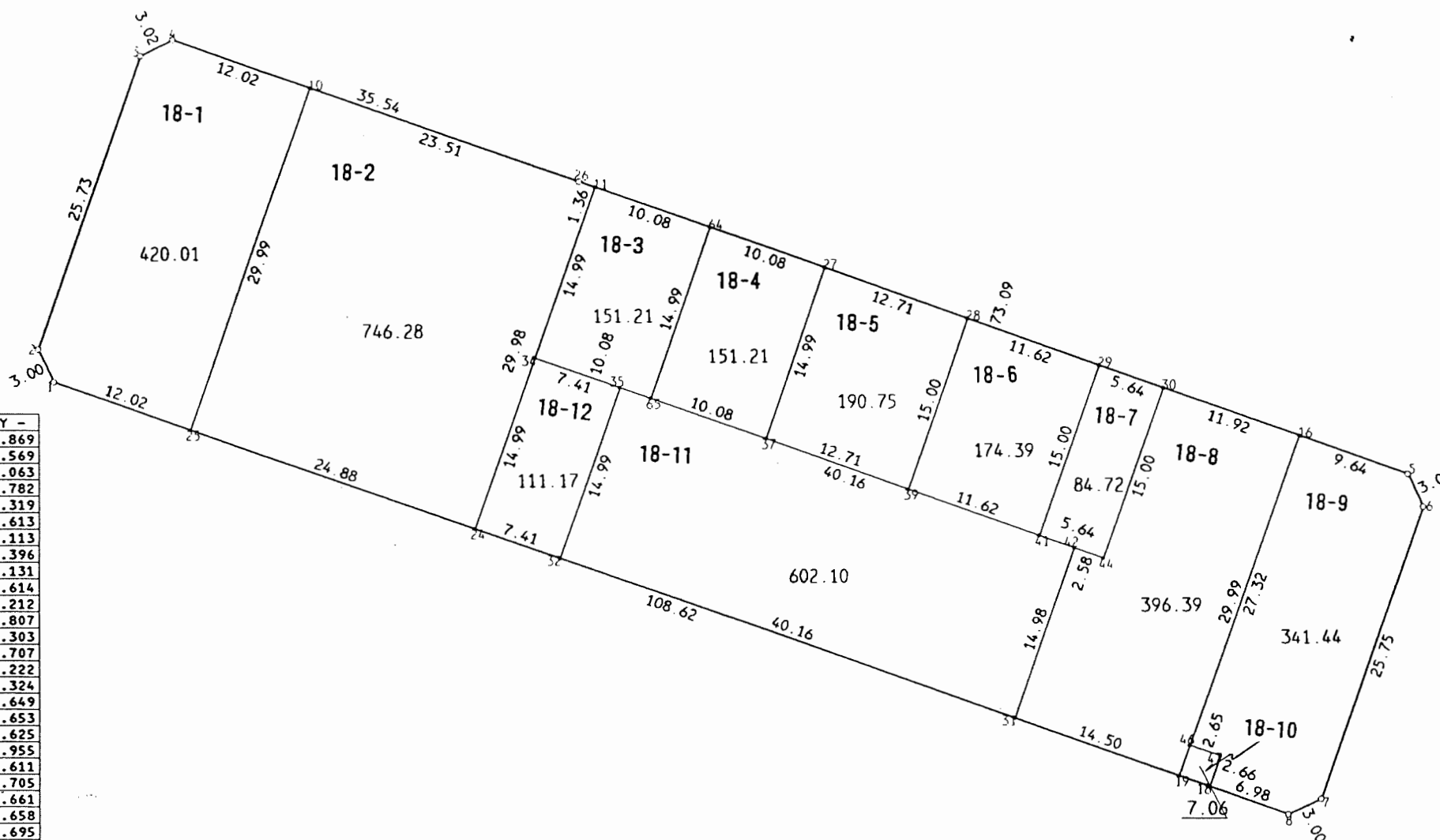
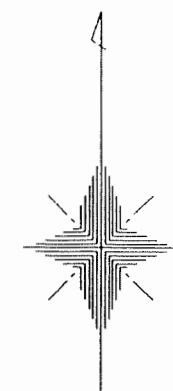

町名

瑞穂三丁目

街区番号

45

縮尺 1:500



NO.	- X -	- Y -
45#1	-37881.651	21448.869
45#2	878.947	447.569
45#3	854.656	456.063
45#4	853.336	458.782
45#5	889.235	561.319
45#6	891.945	562.613
45#7	916.256	554.113
45#8	917.541	551.396
45#10	857.313	470.131
45#11	865.540	493.614
45#16	886.048	552.212
45#18	915.234	544.807
45#19	914.358	542.303
45#24	893.846	483.707
45#25	885.625	460.222
45#26	865.089	492.324
45#27	872.202	512.649
45#28	876.403	524.653
45#29	880.243	535.625
45#30	882.108	540.955
45#31	909.565	528.611
45#32	896.296	490.705
45#34	879.693	488.661
45#35	882.143	495.658
45#37	886.358	507.695
45#39	890.562	519.697
45#41	894.404	530.669
45#42	895.417	533.563
45#44	896.270	535.998
45#46	911.843	543.183
45#47	912.719	545.687
45#64	868.871	503.132
45#65	883.025	498.179

点名	距離
18	2.65
19	2.66
46	

凡 例

	換 地
--	-----

千葉市 新検見川北 土地区画整理組合

換地図

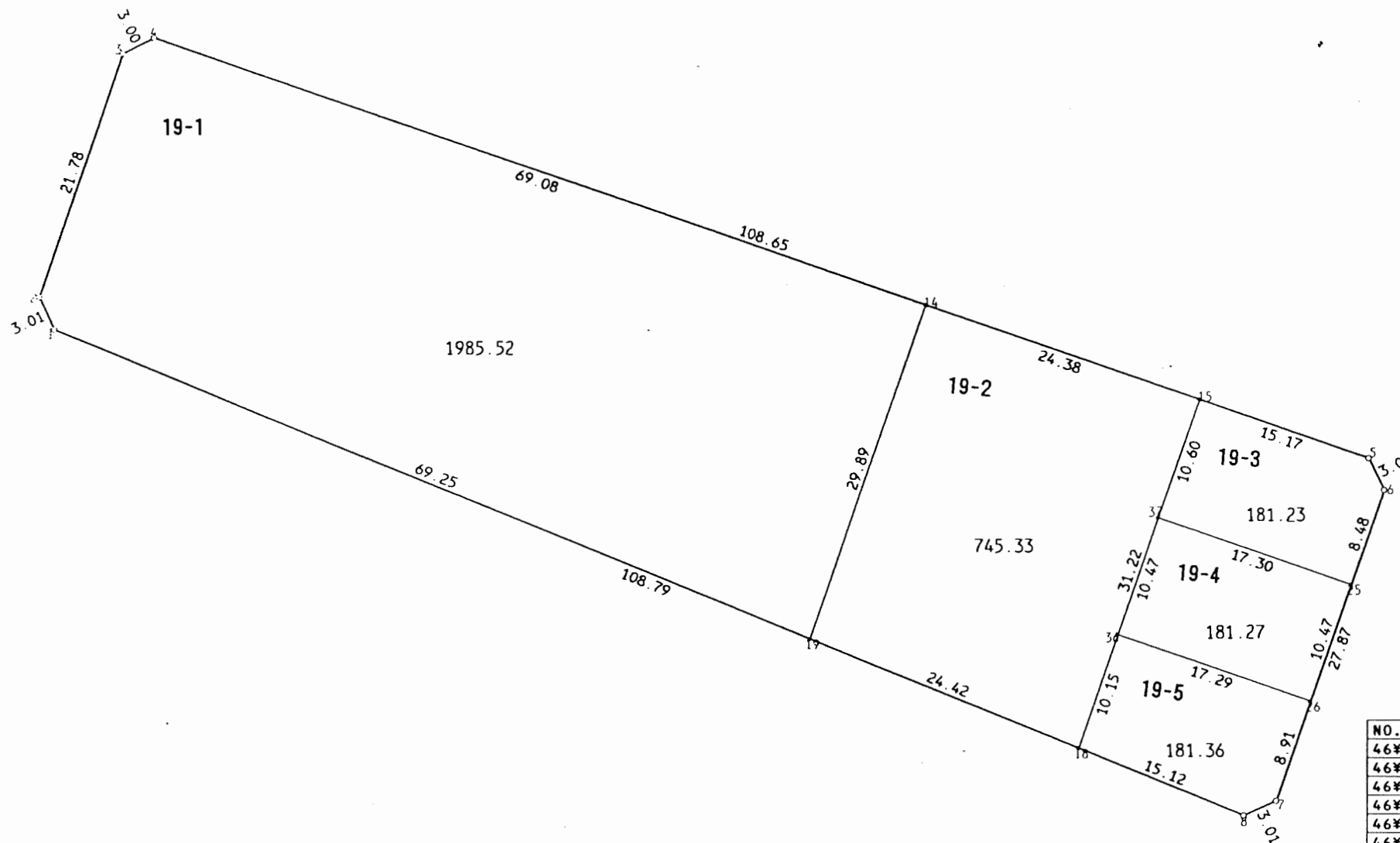
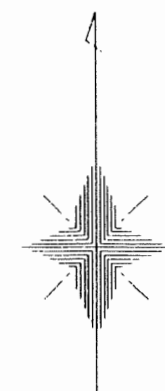

町名

瑞穂三丁目

街区番号

46

縮尺 1:500



NO.	- X -	- Y -
46*1	-37911.938	21438.212
46*2	909.193	436.969
46*3	888.629	444.172
46*4	887.313	446.876
46*5	923.213	549.429
46*6	925.913	550.746
46*7	952.223	541.530
46*8	953.450	538.780
46*14	910.140	512.084
46*15	918.198	535.102
46*18	947.680	524.802
46*19	938.361	502.224
46*25	933.923	547.940
46*26	943.811	544.477
46*36	938.096	528.150
46*37	928.205	531.606

凡 例	
	換 地

千葉市 新検見川北 土地区画整理組合

この換地図は、当該土地区画整理組合が土地区画整理法第 103 条の規定に基づく換地処分時 (H 8. 3. 8) に伴い作成したものの写しです。(換地処分時に土地権利者に送付したものの写し)

換地図

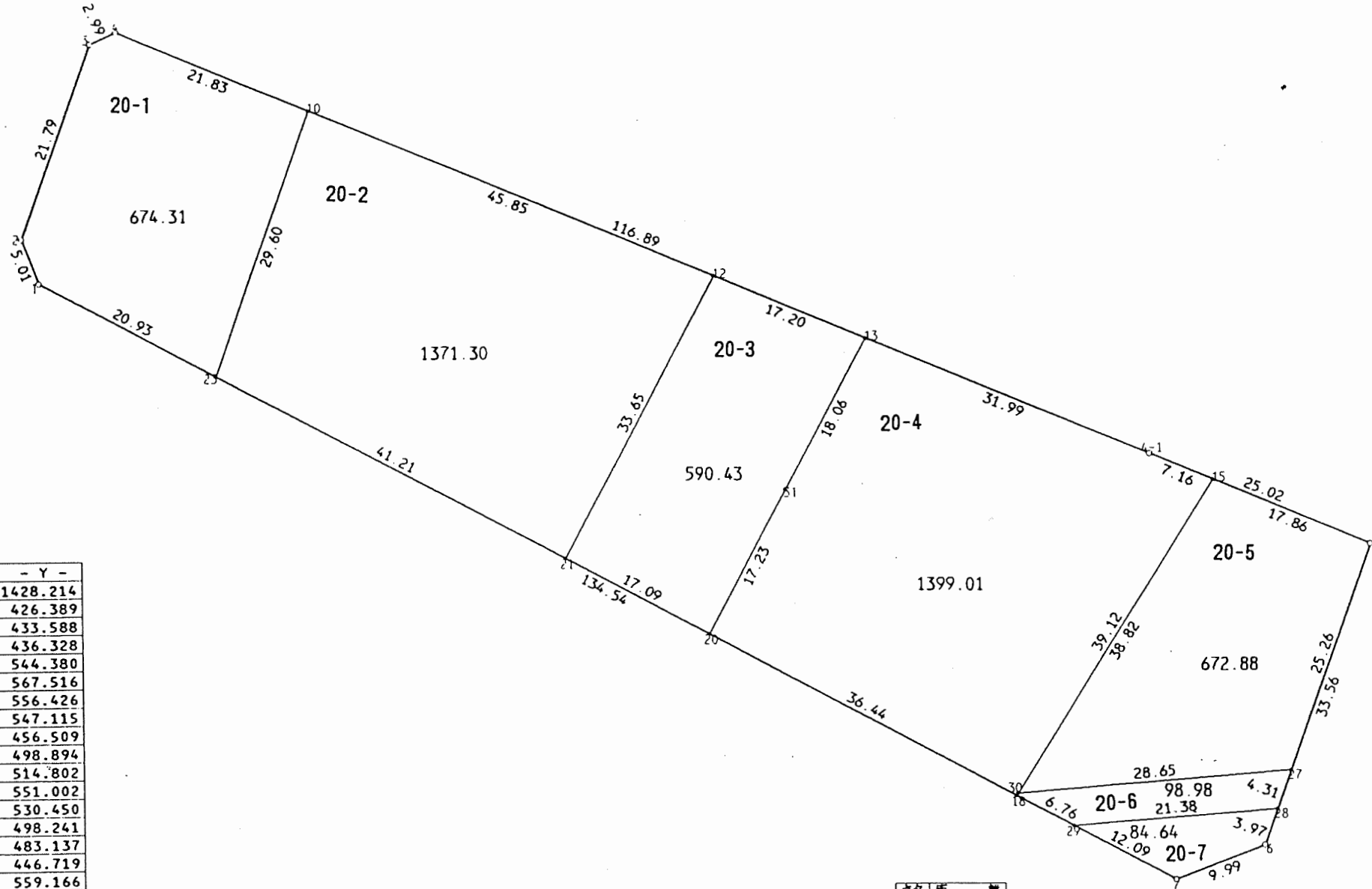
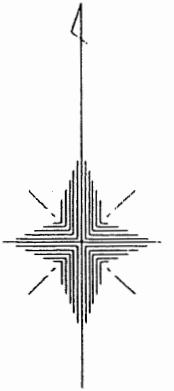
町名

瑞穂三丁目

街区番号

48

縮尺 1:600



NO.	- X -	- Y -
48¥1	-37944.133	21428.214
48¥2	939.459	426.389
48¥3	918.883	433.588
48¥4	917.662	436.328
48¥4-1	962.250	544.380
48¥5	971.797	567.516
48¥6	-38003.474	556.426
48¥7	007.105	547.115
48¥10	-37925.990	456.509
48¥12	943.480	498.894
48¥13	950.045	514.802
48¥15	964.983	551.002
48¥18	998.279	530.450
48¥20	981.221	498.241
48¥21	973.221	483.137
48¥23	953.933	446.719
48¥27	995.647	559.166
48¥28	999.718	557.741
48¥29	-38001.445	536.428
48¥30	-37998.020	530.610
48¥31	966.011	506.351

点名	距	概
18		
30	0.30	

凡 例

<input type="checkbox"/>	換	地
--------------------------	---	---

千葉市 新検見川北 土地区画整理組合

換地図

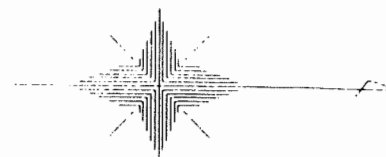
町名

瑞穂三丁目

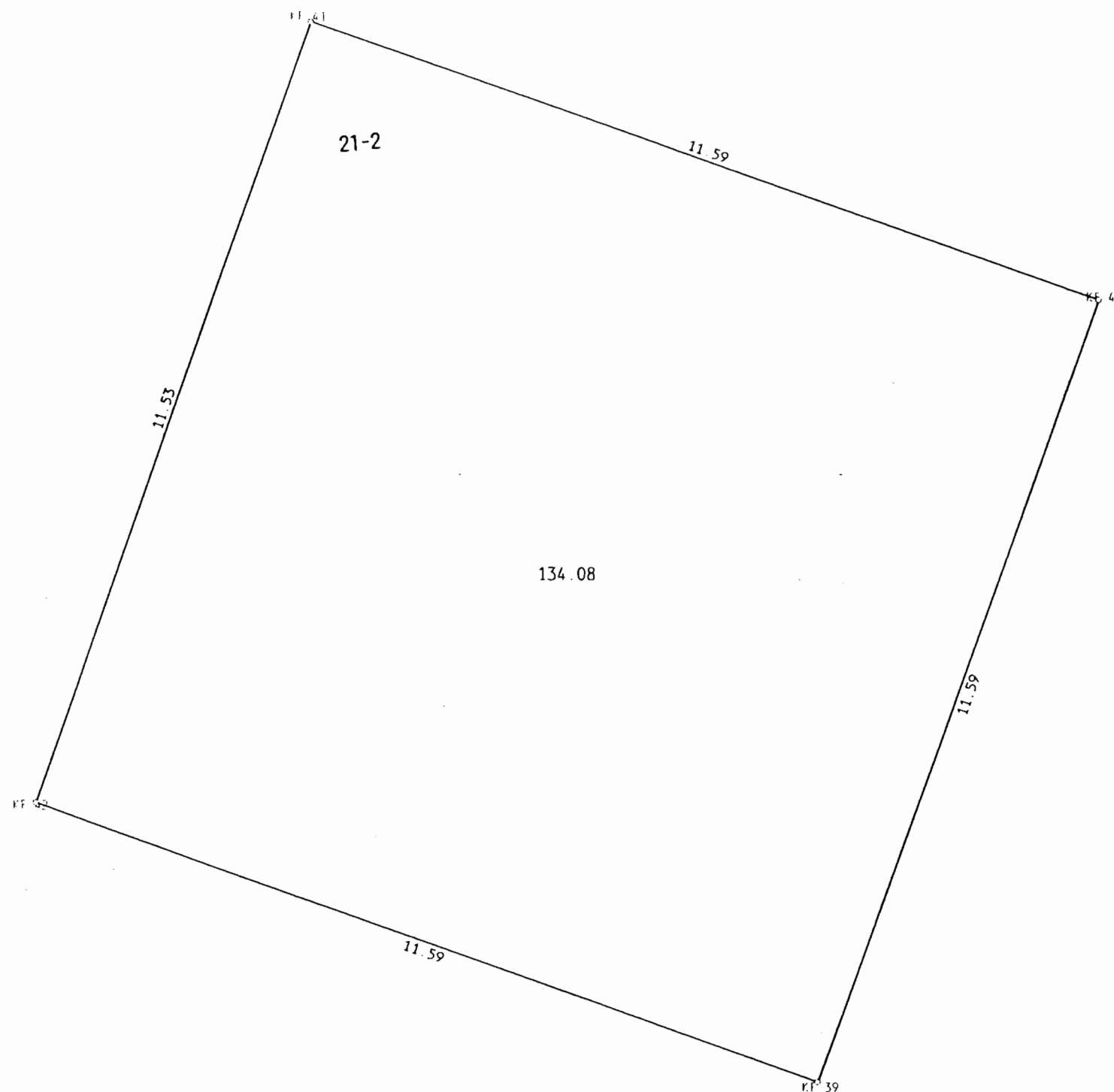
街区番号

107

縮尺 1:80



写



NO.	- X -	- Y -
KF.39	-37743.077	21488.768
KF.40	739.254	477.820
KF.41	750.211	474.031
KF.42	754.014	484.921

凡 例	
<input type="checkbox"/>	換 地
<input type="checkbox"/>	

千葉市 新検見川北 土地区画整理組合

この換地図は、当該土地区画整理組合が土地区画整理法第103条の規定に基づく換地処分時（H8.3.8）に伴い作成したものの写しです。（換地処分時に土地権利者に送付したものの写し）

換地図

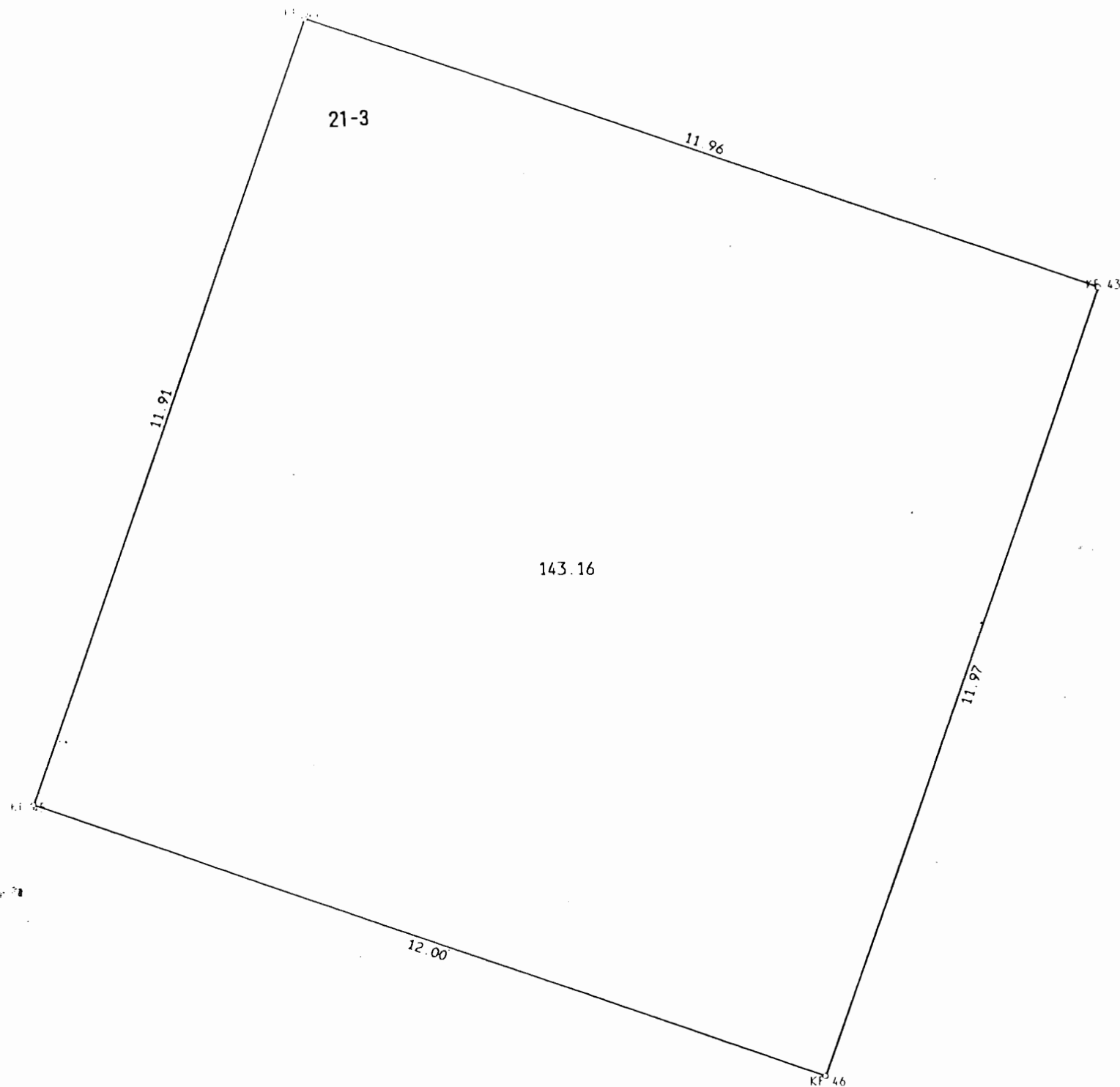
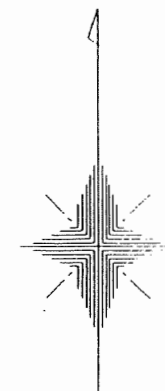

町名

瑞穂三丁目

街区番号

103

縮尺 1:80



NO.	- X -	- Y -
KF.43	-37756.870	21469.189
KF.44	753.004	457.862
KF.45	764.254	453.931
KF.46	768.184	465.273

凡 例	
<input type="checkbox"/>	換 地
<input type="checkbox"/>	

千葉市 新検見川北 土地区画整理組合

換地図

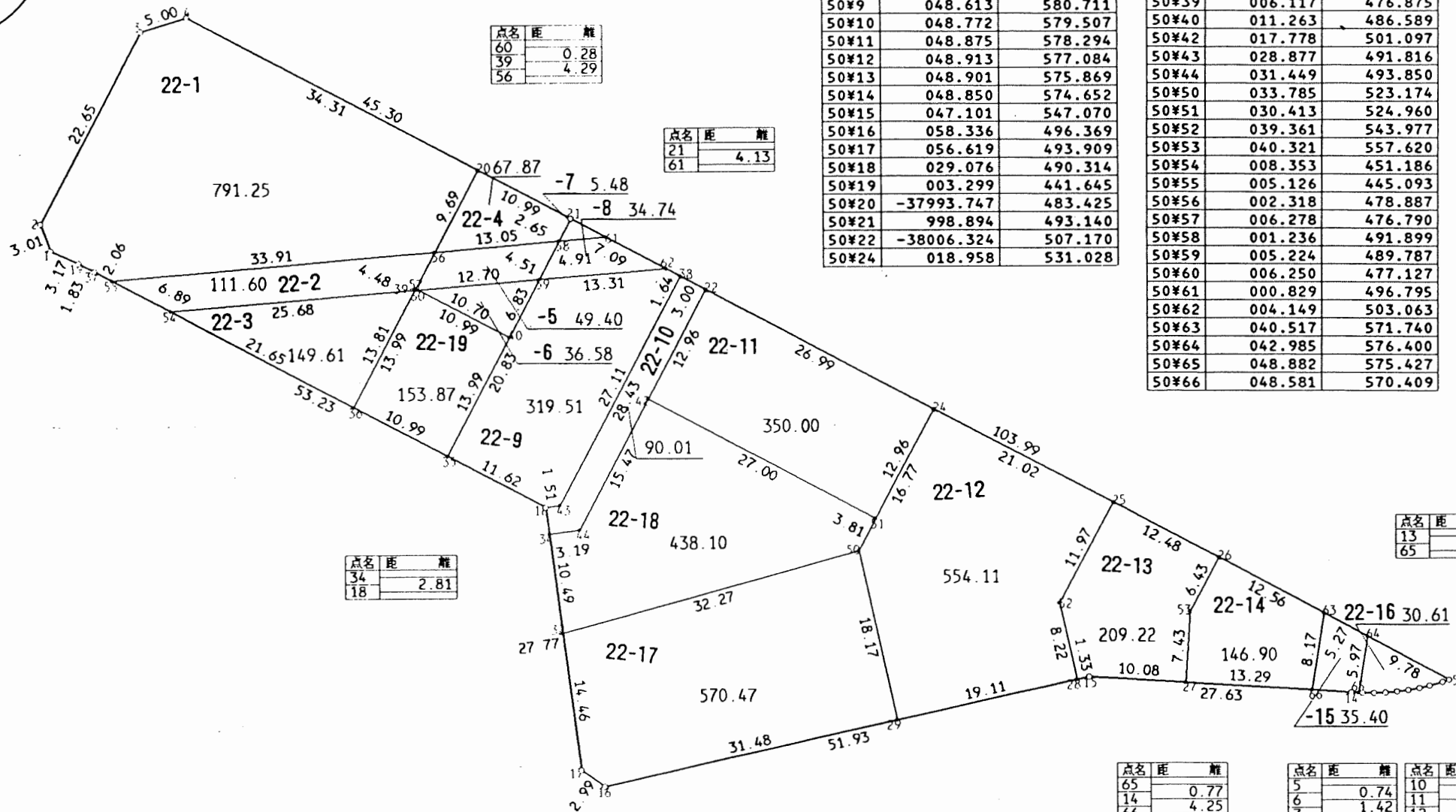
町名

瑞穂三丁目

街区番号

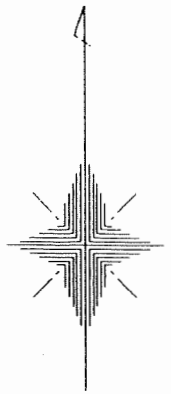
50

縮尺 1:600



NO.	- X -	- Y -
50#1	-38001.981	21438.754
50#2	-37999.157	437.706
50#3	979.143	448.315
50#4	977.683	453.107
50#5	-38047.563	585.045
50#6	047.786	584.329
50#7	048.161	582.950
50#8	048.396	581.902
50#9	048.613	580.711
50#10	048.772	579.507
50#11	048.875	578.294
50#12	048.913	577.084
50#13	048.901	575.869
50#14	048.850	574.652
50#15	047.101	547.070
50#16	058.336	496.369
50#17	056.619	493.909
50#18	029.076	490.314
50#19	003.299	441.645
50#20	-37993.747	483.425
50#21	998.894	493.140
50#22	-38006.324	507.170
50#24	018.958	531.028

NO.	- X -	- Y -
50#25	028.795	549.605
50#26	034.638	560.638
50#27	047.739	557.137
50#28	047.389	545.770
50#29	051.525	527.108
50#32	042.278	492.037
50#34	031.869	490.679
50#35	023.633	480.037
50#36	018.489	470.324
50#37	004.158	443.266
50#38	004.919	504.518
50#39	006.117	476.875
50#40	011.263	486.589
50#42	017.778	501.097
50#43	028.877	491.816
50#44	031.449	493.850
50#50	033.785	523.174
50#51	030.413	524.960
50#52	039.361	543.977
50#53	040.321	557.620
50#54	008.353	451.186
50#55	005.126	445.093
50#56	002.318	478.887
50#57	006.278	476.790
50#58	001.236	491.899
50#59	005.224	489.787
50#60	006.250	477.127
50#61	000.829	496.795
50#62	004.149	503.063
50#63	040.517	571.740
50#64	042.985	576.400
50#65	048.882	575.427
50#66	048.581	570.409



凡 例

	換 地
--	-----

千葉市 新検見川北 土地区画整理組合

この換地図は、当該土地区画整理組合が土地区画整理法第103条の規定に基づく換地処分時(H8.3.8)に伴い作成したものの写しです。(換地処分時に土地権利者に送付したものの写し)

換地図

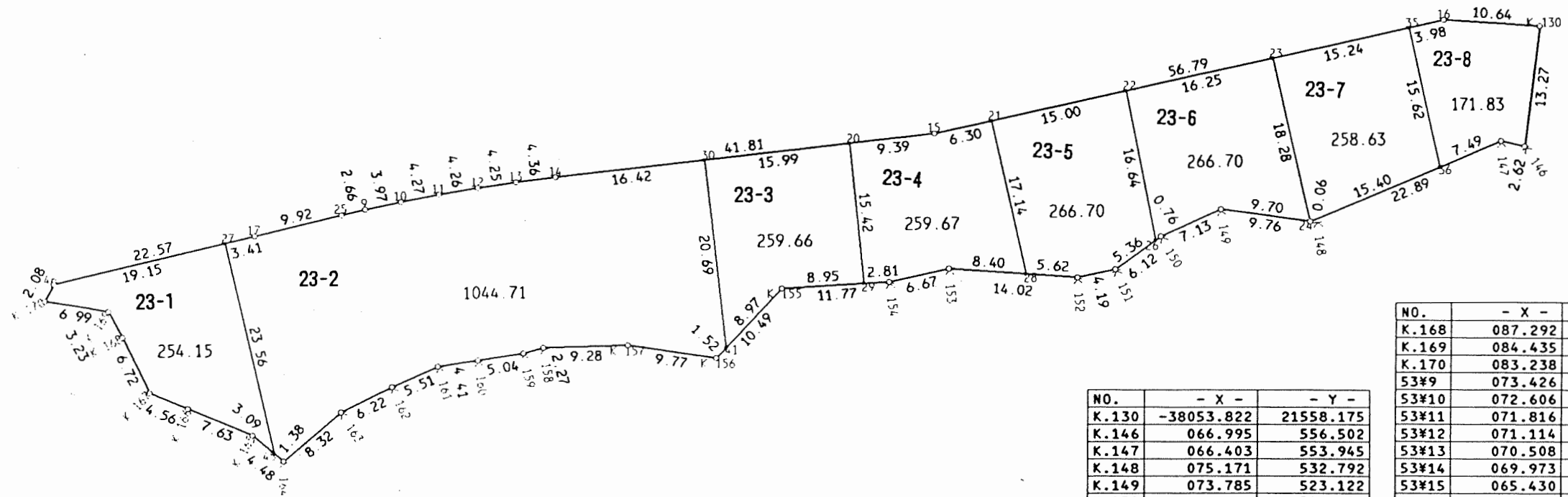
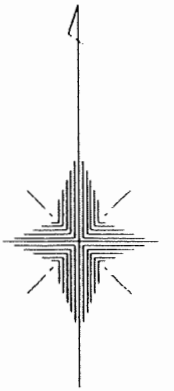
町名

瑞穂三丁目

街区番号

53

縮尺 1:600



NO.	- X -	- Y -
K.130	-38053.822	21558.175
K.146	066.995	556.502
K.147	066.403	553.945
K.148	075.171	532.792
K.149	073.785	523.122
K.150	076.727	516.623
K.151	080.330	511.672
K.152	081.206	507.574
K.153	080.214	493.582
K.154	081.644	487.062
K.155	082.293	475.305
K.156	089.858	468.036
K.157	088.406	458.370
K.158	088.629	449.084
K.159	089.236	446.889
K.160	089.957	441.894
K.161	090.615	437.529
K.162	092.823	432.479
K.163	095.551	426.886
K.164	100.887	420.498
K.165	098.033	417.042
K.166	095.095	409.994
K.167	093.358	405.776

NO.	- X -	- Y -
K.168	087.292	402.877
K.169	084.435	401.350
K.170	083.238	394.459
53*9	073.426	429.682
53*10	072.606	433.574
53*11	071.816	437.771
53*12	071.114	441.978
53*13	070.508	446.192
53*14	069.973	450.523
53*15	065.430	492.095
53*16	053.149	547.547
53*17	076.273	417.421
53*20	066.450	482.756
53*21	064.066	498.253
53*22	060.821	512.904
53*23	057.307	528.773
53*24	075.161	532.725
53*25	074.019	427.083
53*26	077.175	516.008
53*27	077.050	414.092
53*28	080.808	501.962
53*29	081.799	484.251
53*30	068.188	466.855
53*35	054.011	543.656
53*36	069.274	547.020
53*41	088.761	469.090
53*45	100.007	419.432
53*46	081.402	395.437

凡 例	
	換 地

千葉市 新検見川北 土地区画整理組合

この換地図は、当該土地区画整理組合が土地区画整理法第 103 条の規定に基づく換地処分時 (H 8. 3. 8) に伴い作成したものの写しです。(換地処分時に土地権利者に送付したものの写し)

換地図

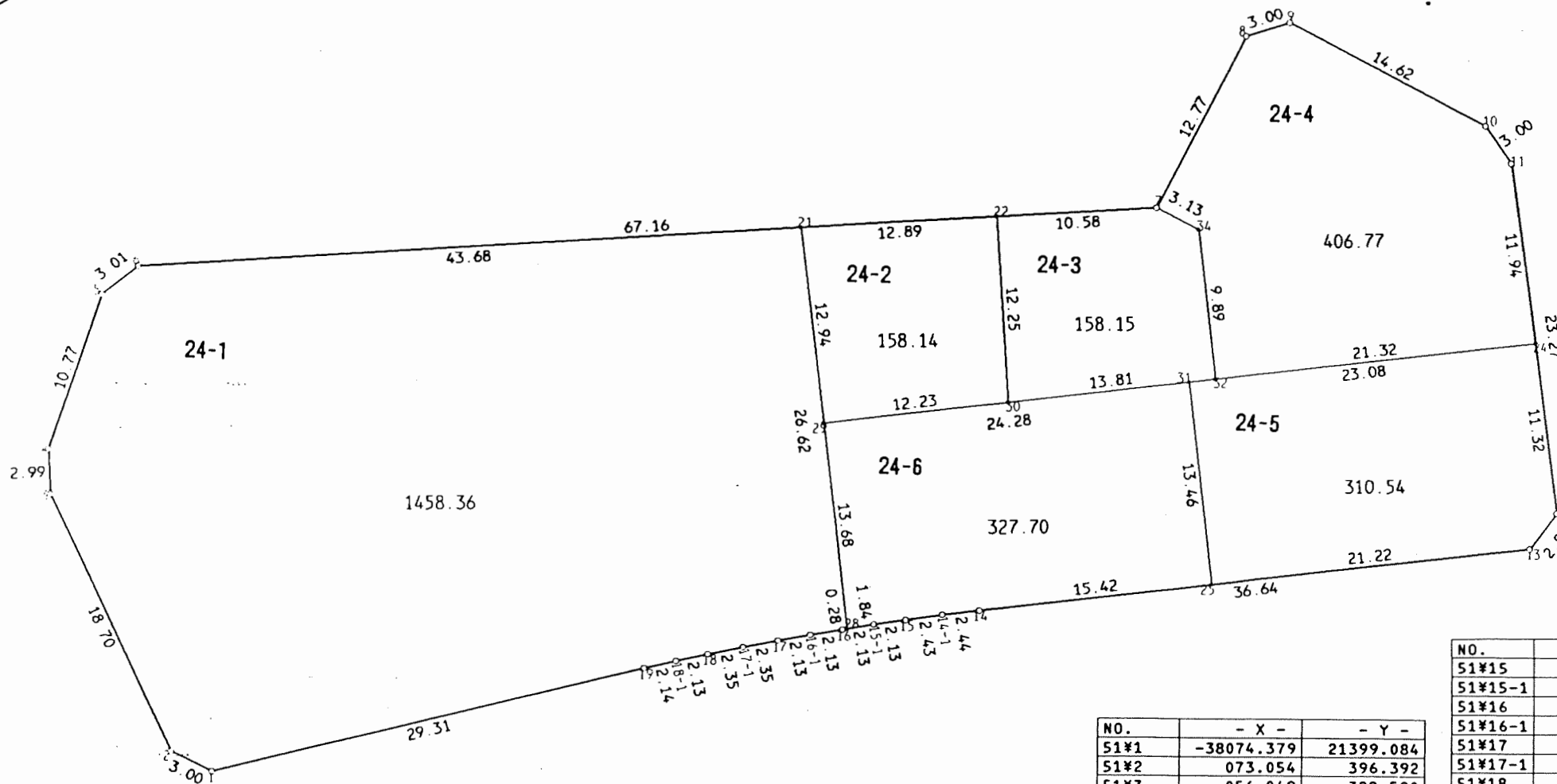
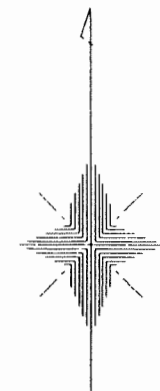

町名

瑞穂三丁目

街区番号

51

縮尺 1:400



NO.	- X -	- Y -
51#1	-38074.379	21399.084
51#2	073.054	396.392
51#3	056.049	388.590
51#4	053.059	388.454
51#5	042.884	392.008
51#6	041.071	394.418
51#7	037.458	461.489
51#8	026.173	467.472
51#9	025.293	470.343
51#10	032.137	483.271
51#11	034.605	484.987
51#12	057.687	487.993
51#13	060.043	486.141
51#14	064.014	449.710
51#14-1	064.288	447.285

NO.	- X -	- Y -
51#15	064.614	444.867
51#15-1	064.902	442.751
51#16	065.231	440.644
51#16-1	065.571	438.540
51#17	065.944	436.434
51#17-1	066.366	434.118
51#18	066.826	431.811
51#18-1	067.263	429.726
51#19	067.726	427.633
51#21	038.721	438.038
51#22	038.028	450.916
51#24	046.453	486.530
51#25	062.343	465.040
51#28	065.188	440.924
51#29	051.585	439.440
51#30	050.259	451.602
51#31	048.953	463.579
51#32	048.762	465.331
51#34	038.926	464.257

凡 例	
	換 地

千葉市 新検見川北 土地区画整理組合



換地図

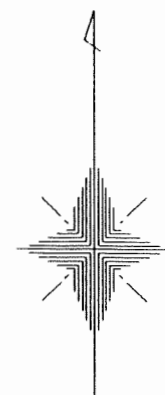
町名

瑞穂三丁目

街区番号

52

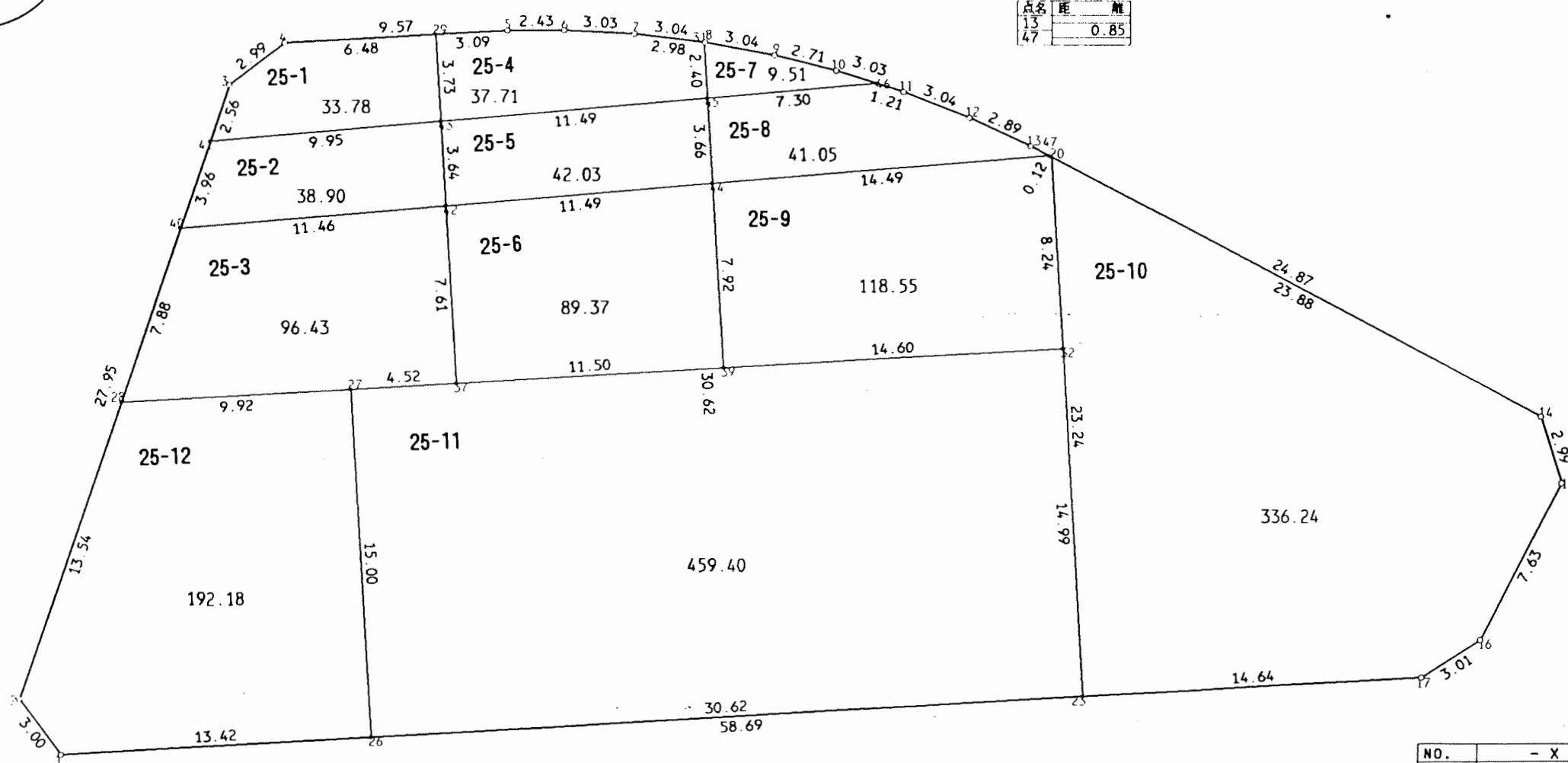
縮尺 1:250



点名	距離	離
31		0.05
8		

点名	距離	離
10		1.81
46		

点名	距離	離
13		0.85
47		



NO.	- X -	- Y -
52#1	-38034.913	21397.444
52#2	032.507	395.640
52#3	006.118	404.875
52#4	004.329	407.276
52#5	003.826	416.839
52#6	003.824	419.277
52#7	003.994	422.309
52#8	004.371	425.329
52#9	004.934	428.317
52#10	005.612	430.948
52#11	006.521	433.841
52#12	007.623	436.676

NO.	- X -	- Y -
52#13	008.853	439.294
52#14	020.489	461.276
52#15	023.356	462.159
52#16	030.103	458.590
52#17	031.734	456.053
52#20	009.315	440.166
52#23	032.527	441.425
52#26	034.186	410.846
52#27	019.208	410.029
52#28	019.725	400.113

NO.	- X -	- Y -
52#29	003.988	413.751
52#31	004.365	425.275
52#32	017.549	440.613
52#37	018.963	414.547
52#39	018.340	426.034
52#40	012.280	402.719
52#41	008.538	404.028
52#42	011.354	414.143
52#43	007.714	413.949
52#44	010.426	425.604
52#45	006.762	425.405
52#46	006.157	432.682
52#47	009.255	440.053

凡 例	
	換 地

千葉市 新検見川北 土地区画整理組合

この換地図は、当該土地区画整理組合が土地区画整理法第103条の規定に基づく換地処分時(H8.3.8)に伴い作成したものの写しです。(換地処分時に土地権利者に送付したものの写し)

換地図

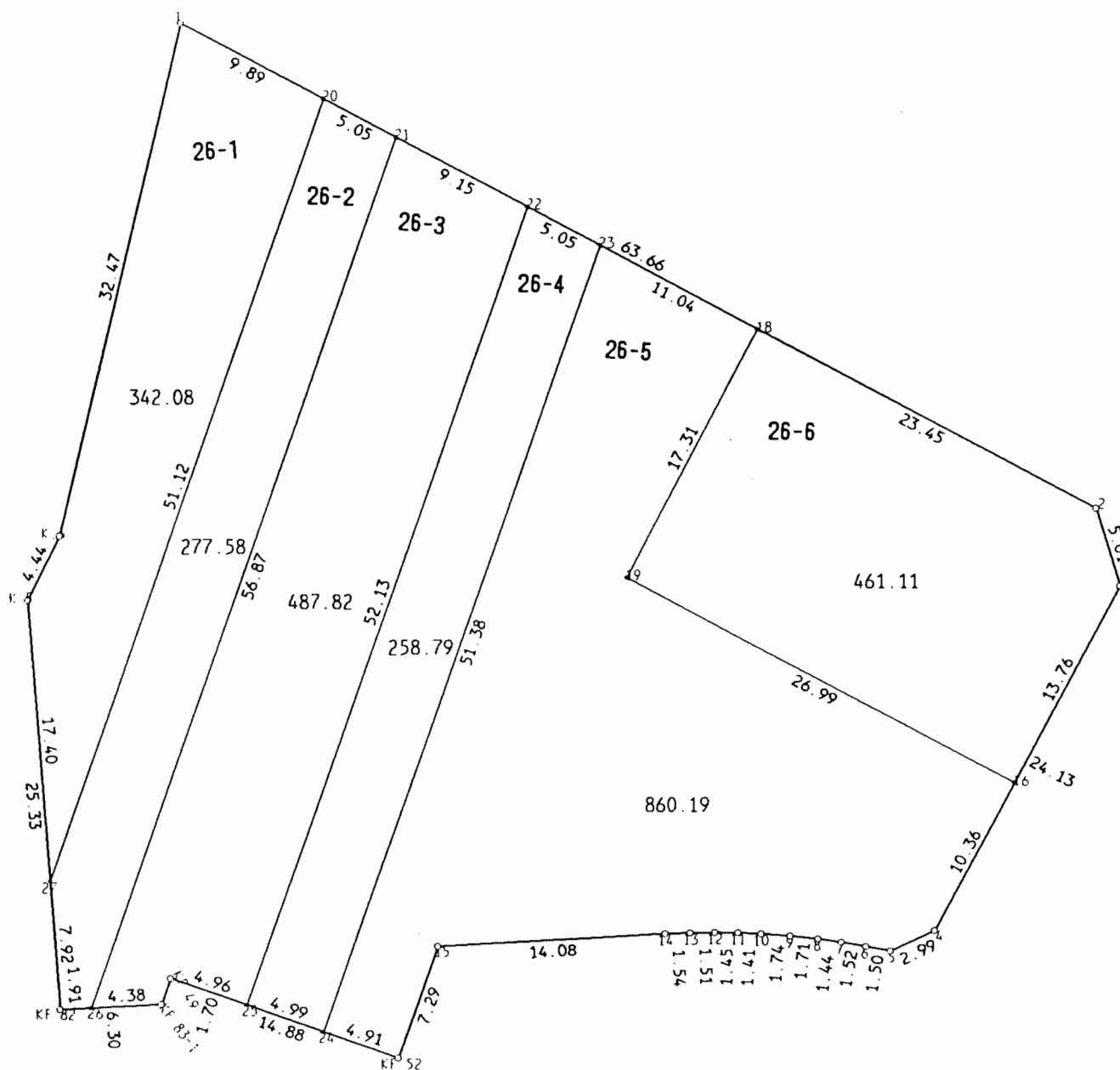
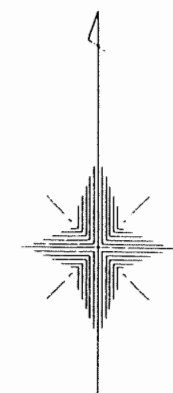

町名

瑞穂三丁目

街区番号

49

縮尺 1:400



NO.	- X -	- Y -
K.5	-37977.325	21375.708
K.6	973.364	377.715
KF.49	-38000.630	384.673
KF.52	005.543	398.720
KF.82	002.572	377.819
KF.83-1	002.237	384.112
49#1	-37941.779	385.270
49#2	971.559	441.538
49#3	976.352	443.011
49#4	997.677	431.708
49#5	998.933	428.984
49#6	998.657	427.508
49#7	998.401	426.005
49#8	998.185	424.575
49#9	998.006	422.867
49#10	997.880	421.126
49#11	997.803	419.713
49#12	997.787	418.255
49#13	997.811	416.737
49#14	997.867	415.190
49#15	998.656	401.130
49#16	988.518	436.562
49#18	960.589	420.810
49#19	975.887	412.707
49#20	946.408	394.016
49#21	948.774	398.486
49#22	953.058	406.581
49#23	955.424	411.051
49#24	-38003.921	394.081
49#25	002.270	389.362
49#26	002.470	379.732
49#27	-37994.674	377.159

凡 例

	換 地
--	-----

千葉市 新検見川北 土地区画整理組合

この換地図は、当該土地区画整理組合が土地区画整理法第 103 条の規定に基づく換地処分時 (H 8. 3. 8) に伴い作成したものの写しです。(換地処分時に土地権利者に送付したものの写し)

換地図

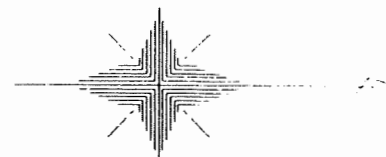
町名

瑞穂三丁目

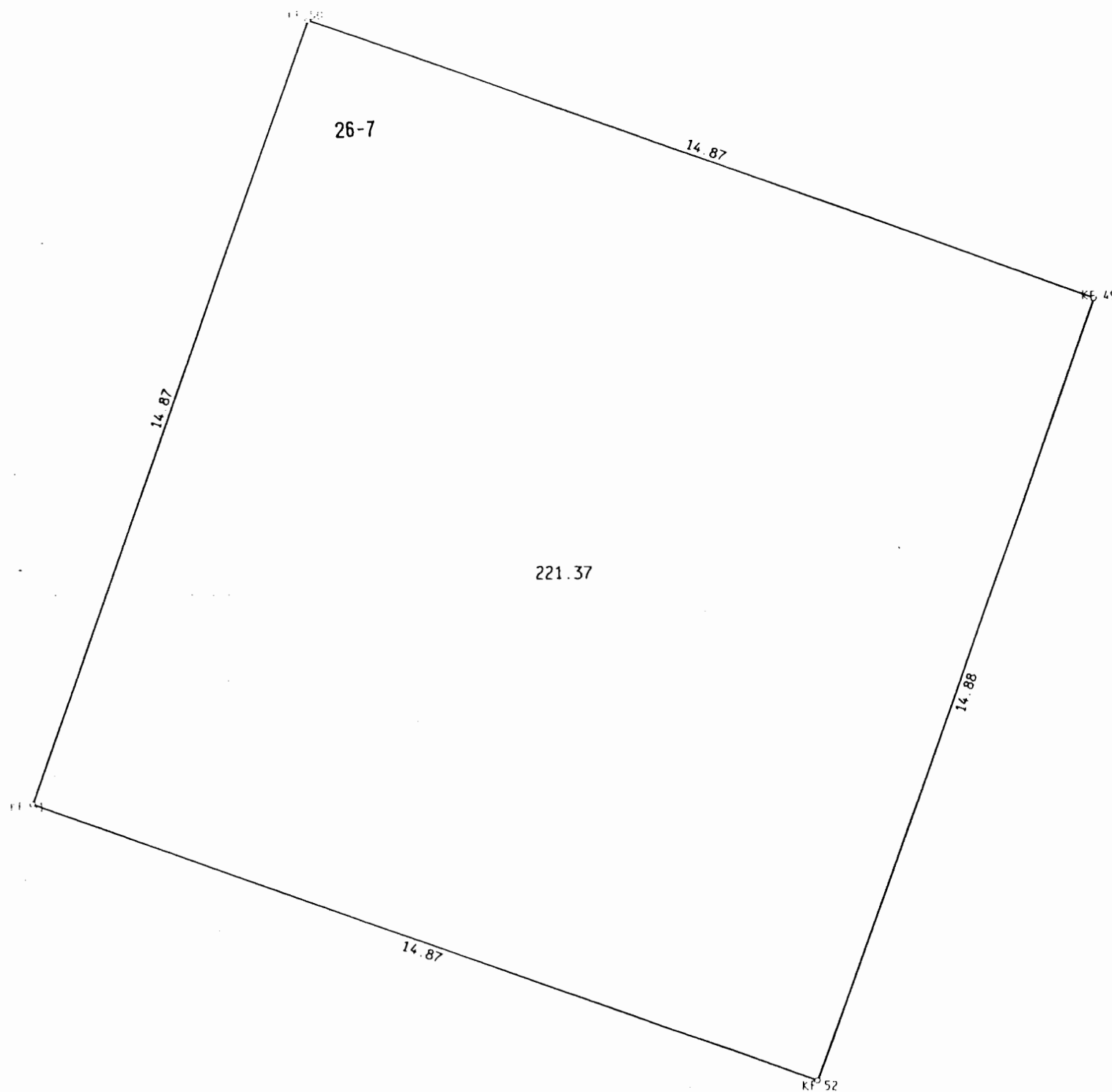
街区番号

108

縮尺 1:100



写



NO.	- X -	- Y -
KF.49	-38000.630	21384.673
KF.50	014.676	379.765
KF.51	019.587	393.806
KF.52	005.543	398.720

凡 例

換 地

千葉市 新検見川北 土地区画整理組合

この換地図は、当該土地区画整理組合が土地区画整理法第103条の規定に基づく換地処分時（H8.3.8）に伴い作成したものの写しです。（換地処分時に土地権利者に送付したものの写し）

換地図

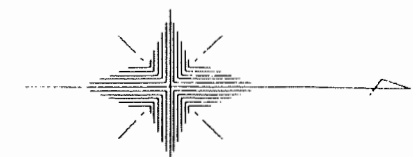
町名

瑞穂三丁目

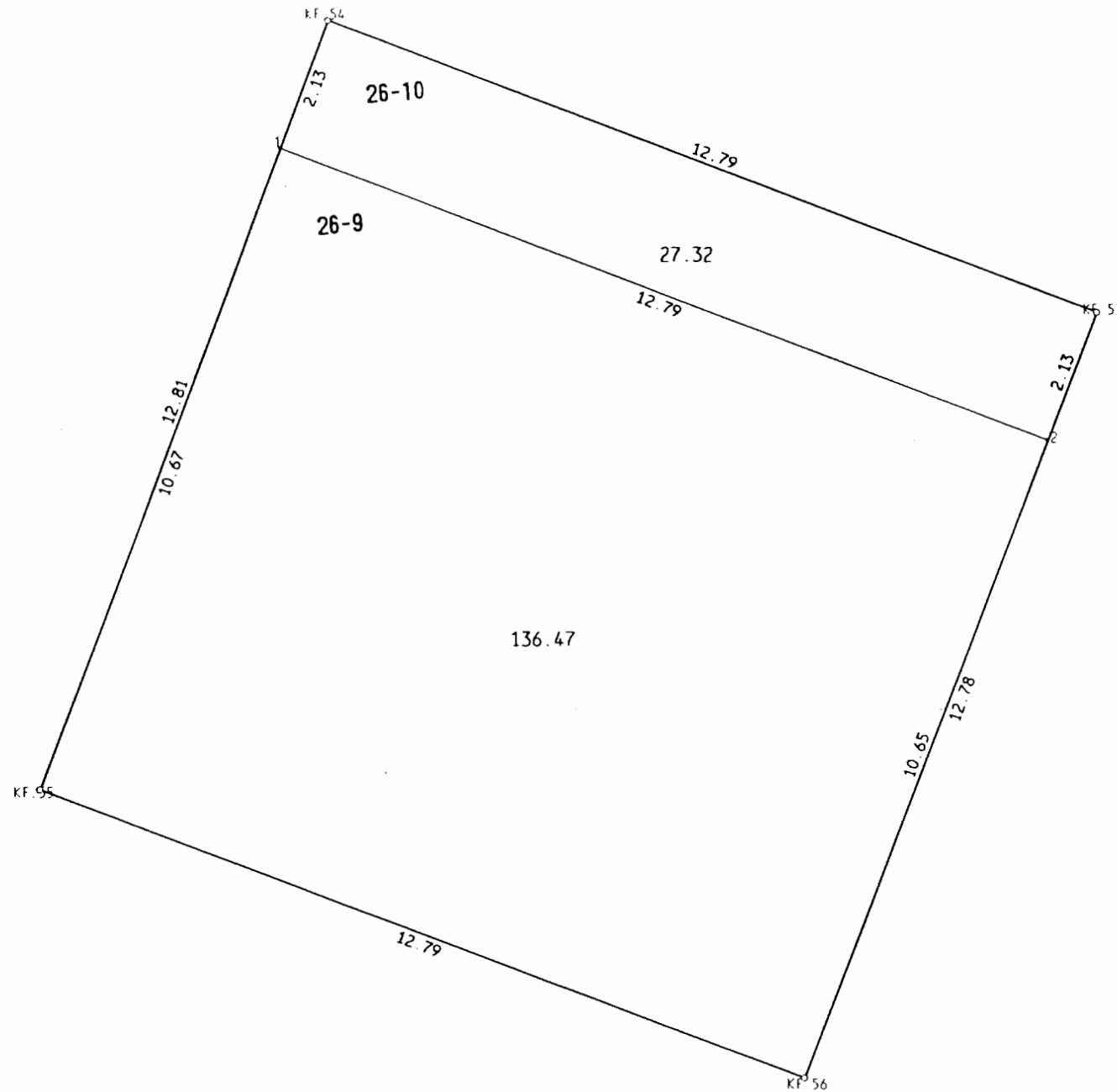
街区番号

104

縮尺 1:100



写



NO.	- X -	- Y -
KF.53	-38030.291	21360.745
KF.54	042.259	356.219
KF.55	046.784	368.205
KF.56	034.807	372.711
104#1	043.013	358.217
104#2	031.045	362.743

凡 例	
<input type="checkbox"/>	換 地
<input type="checkbox"/>	

千葉市 新検見川北 土地区画整理組合