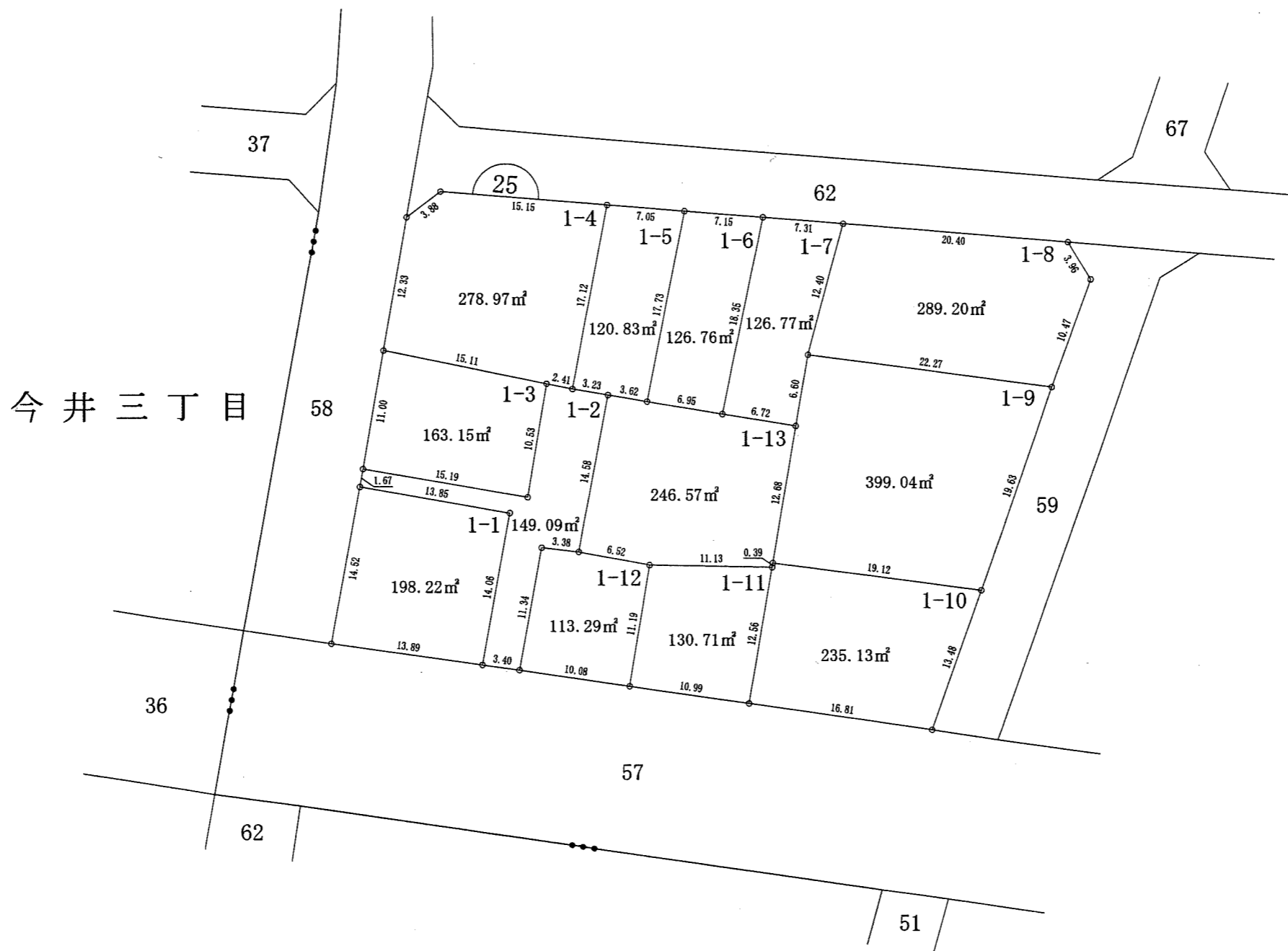
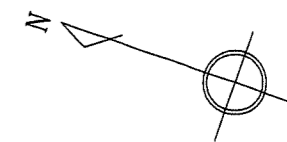



蘇我一丁目



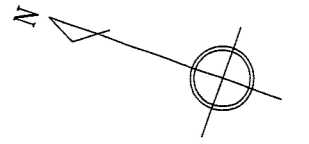
今井三丁目



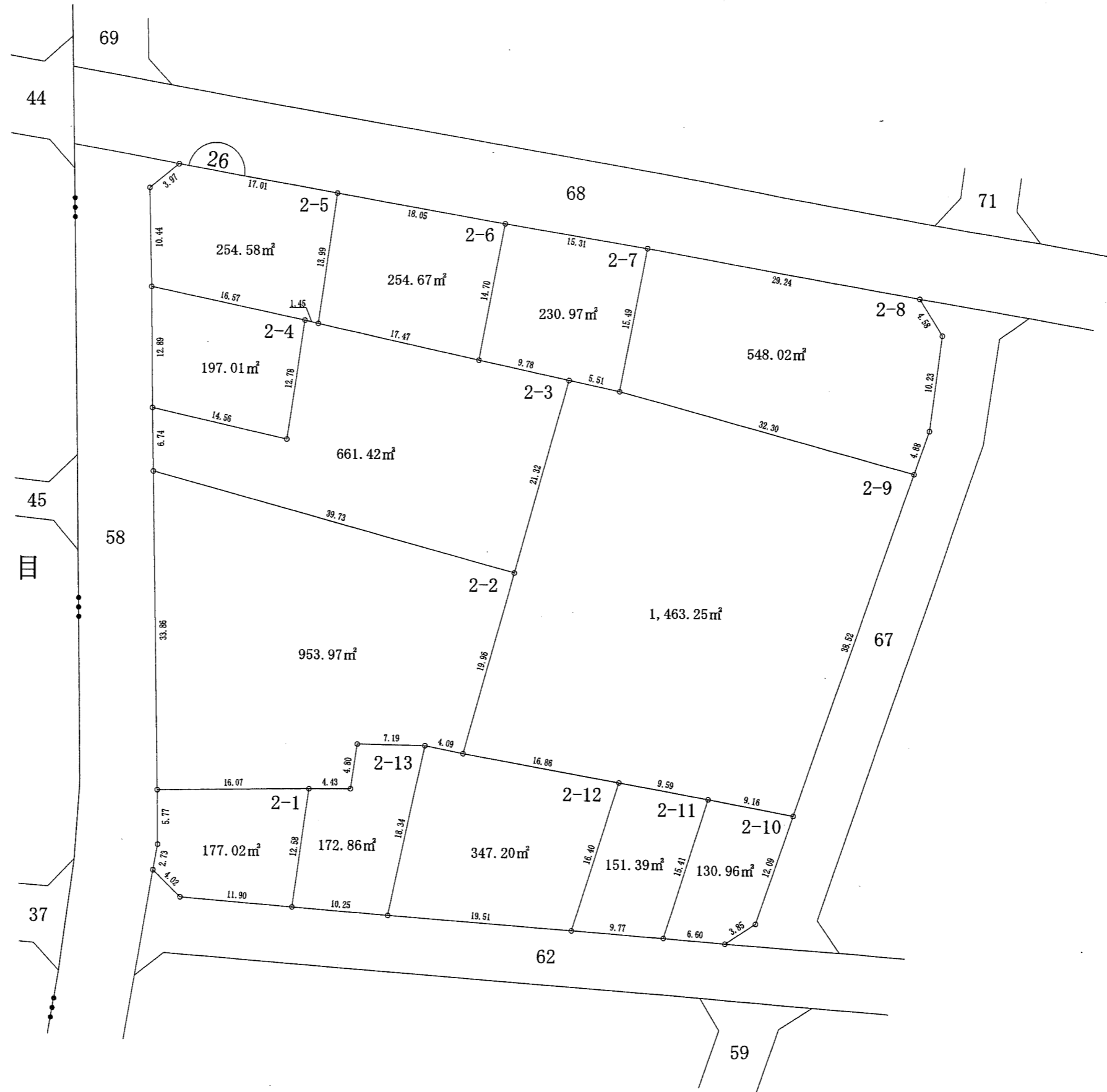

凡例	
地区界	—○—
町界	—●●—
境界点	○
街区番号	①

12.00	1-1	地番
10.00	120.00m ²	地積
12.00		辺長(m)

蘇我一丁目



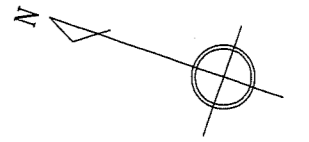
今井三丁目




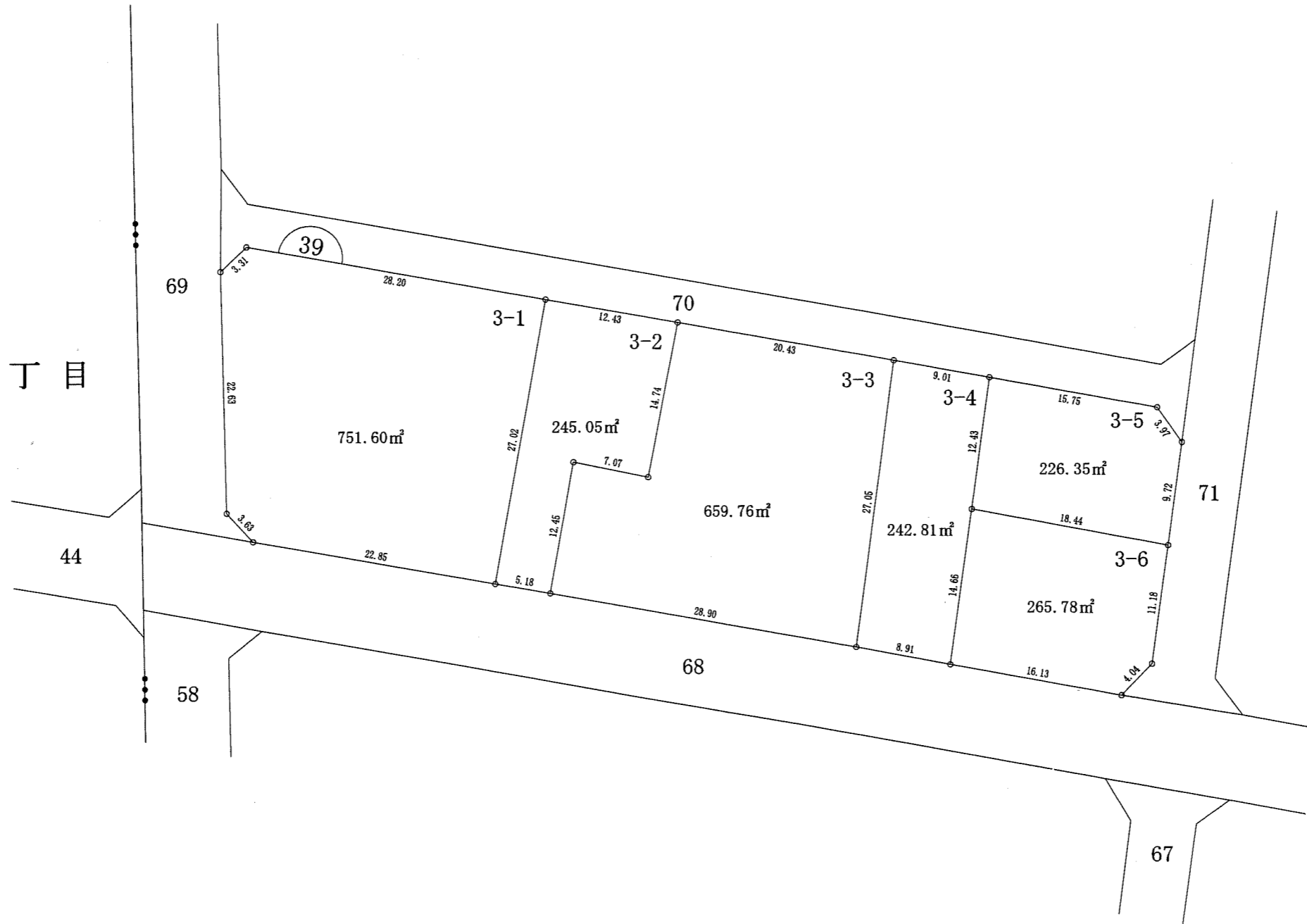
凡例	
地区界	—○—
町界	—●●—
境界点	○
街区番号	⌒

12.00	1-1	地番
10.00	120.00m ²	地積
12.00		辺長(m)

蘇我一丁目



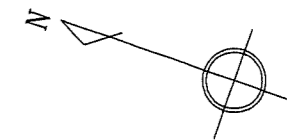
今井三丁目



凡例	
地区界	—○—
町界	—●●—
境界点	○
街区番号	⌒

12.00	1-1	地番
10.00	120.00m ²	地積
12.00	—	辺長(m)

蘇我一丁目



今井三丁目

69

43

81

80

1,552.58m²

570.75m²

188.94m²

371.73m²

191.58m²

251.20m²


223.64m²

224.56m²

379.32m²

71

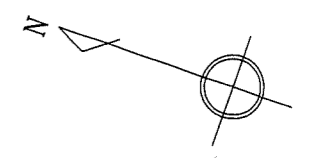
70



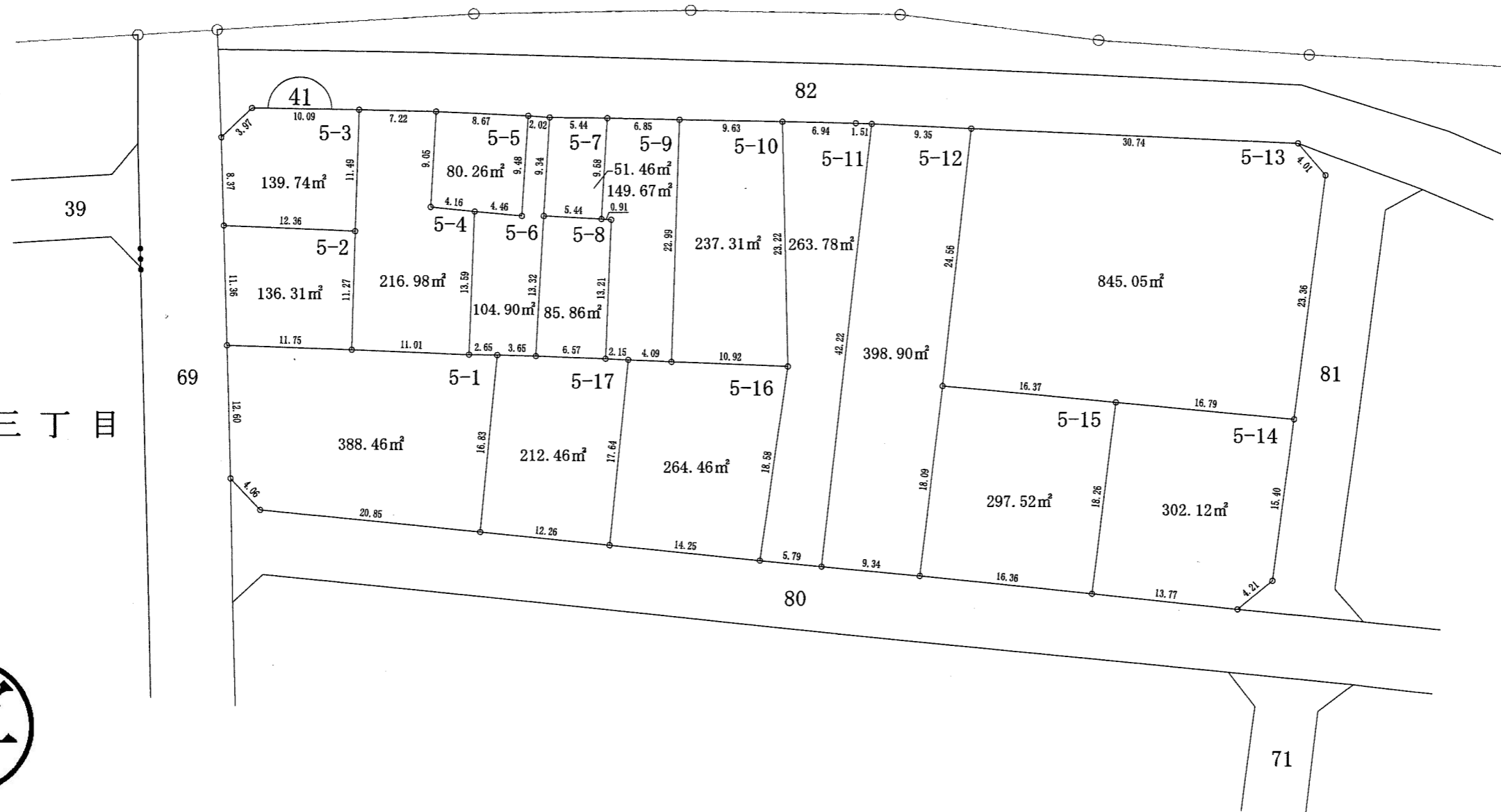

凡例	
地区界	—○—
町界	—●●●—
境界点	○
街区番号	①

12.00	1-1	地番
10.00	120.00m ²	地積
12.00		辺長(m)

蘇我一丁目




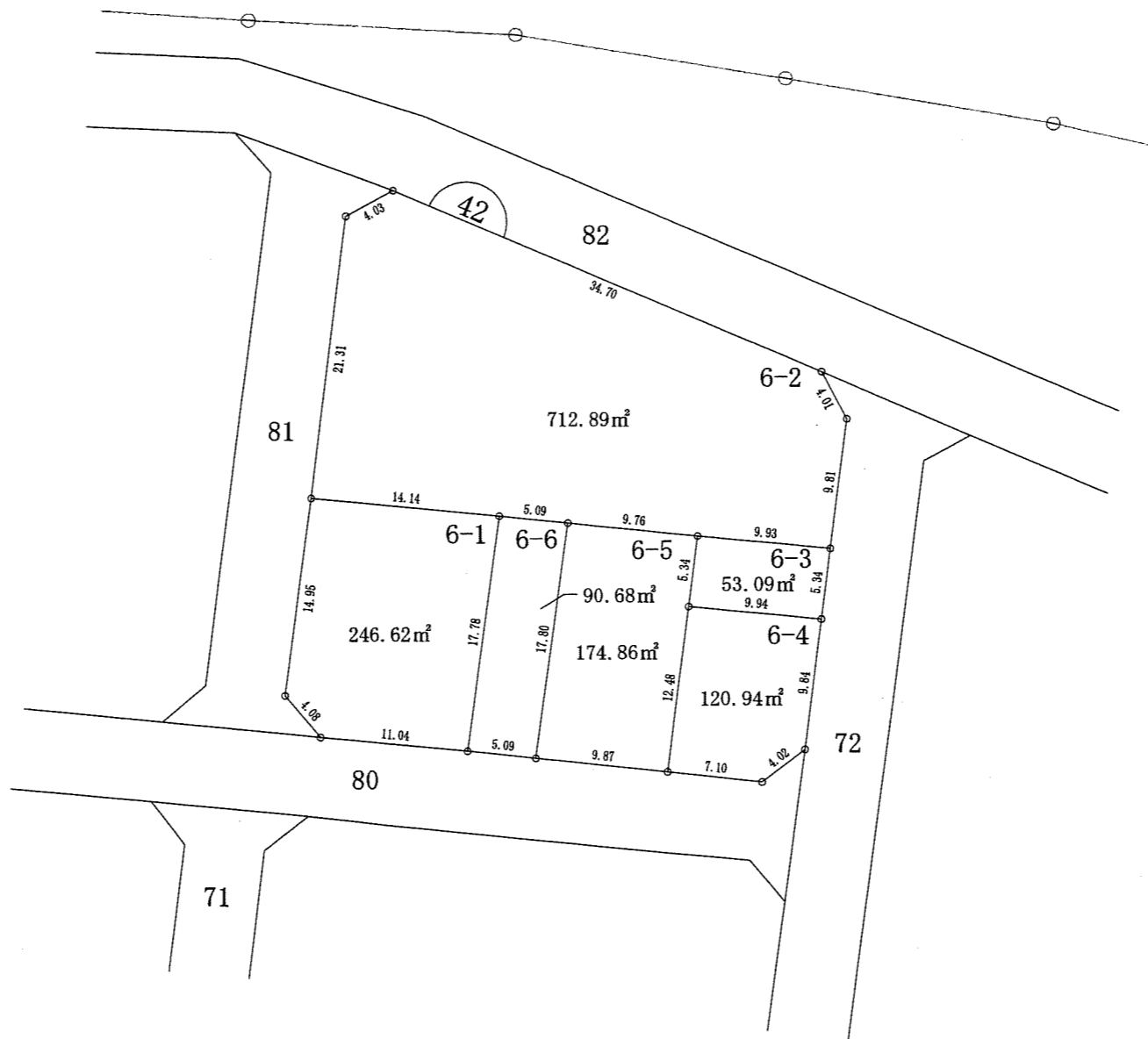
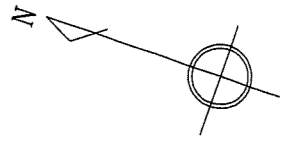
今井三丁目



凡例	
地区界	—○—
町界	—●—
境界点	○
街区番号	①

12.00	1-1	地番
10.00	120.00m ²	地積
12.00		辺長(m)


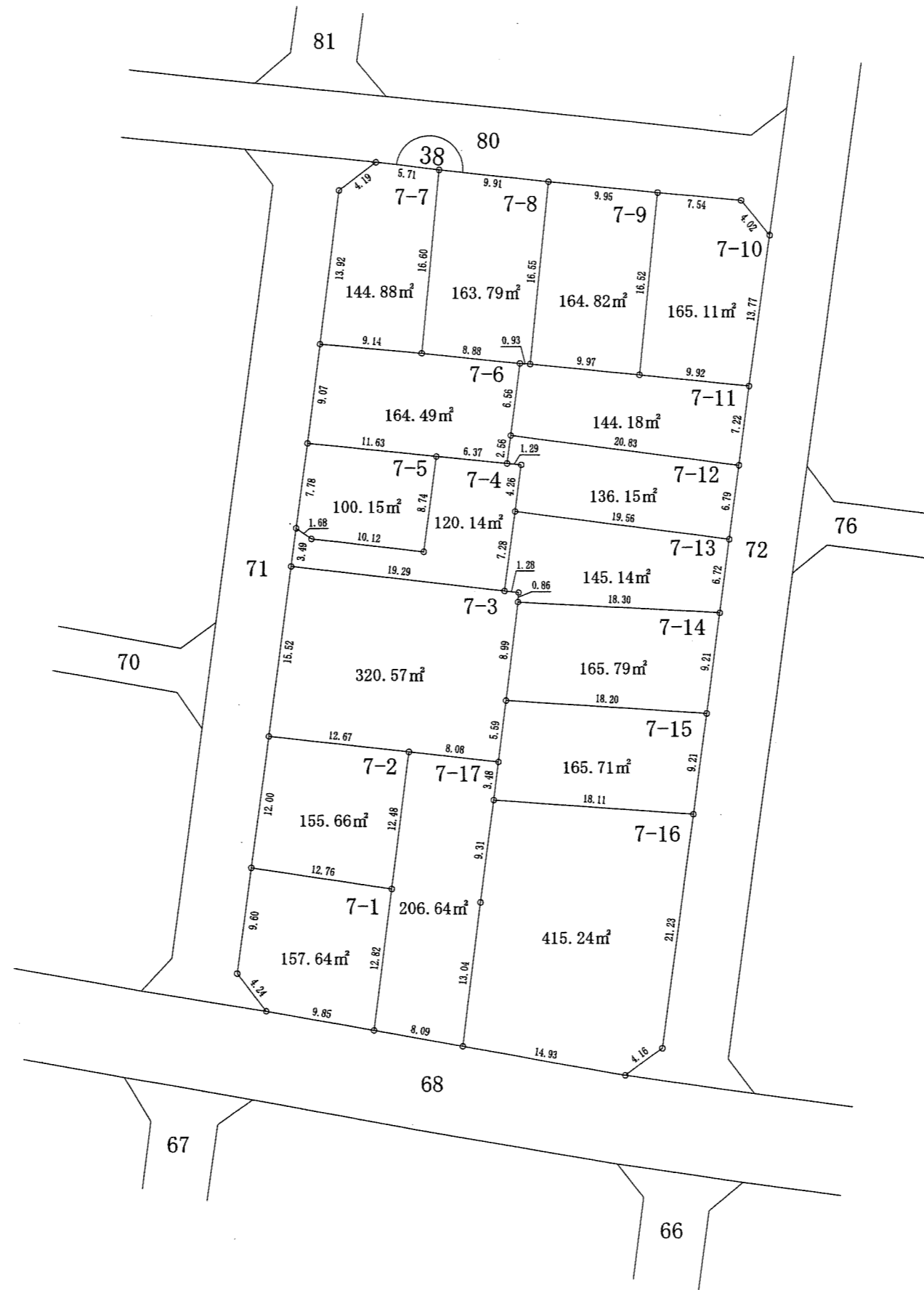
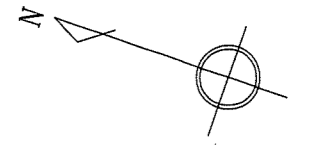
蘇我一丁目



凡例	
地区界	—○—
町界	—●—
境界点	○
街区番号	①

12.00	12.00	1-1	地番
10.00	120.00m ²		
10.00			地積
12.00			辺長(m)


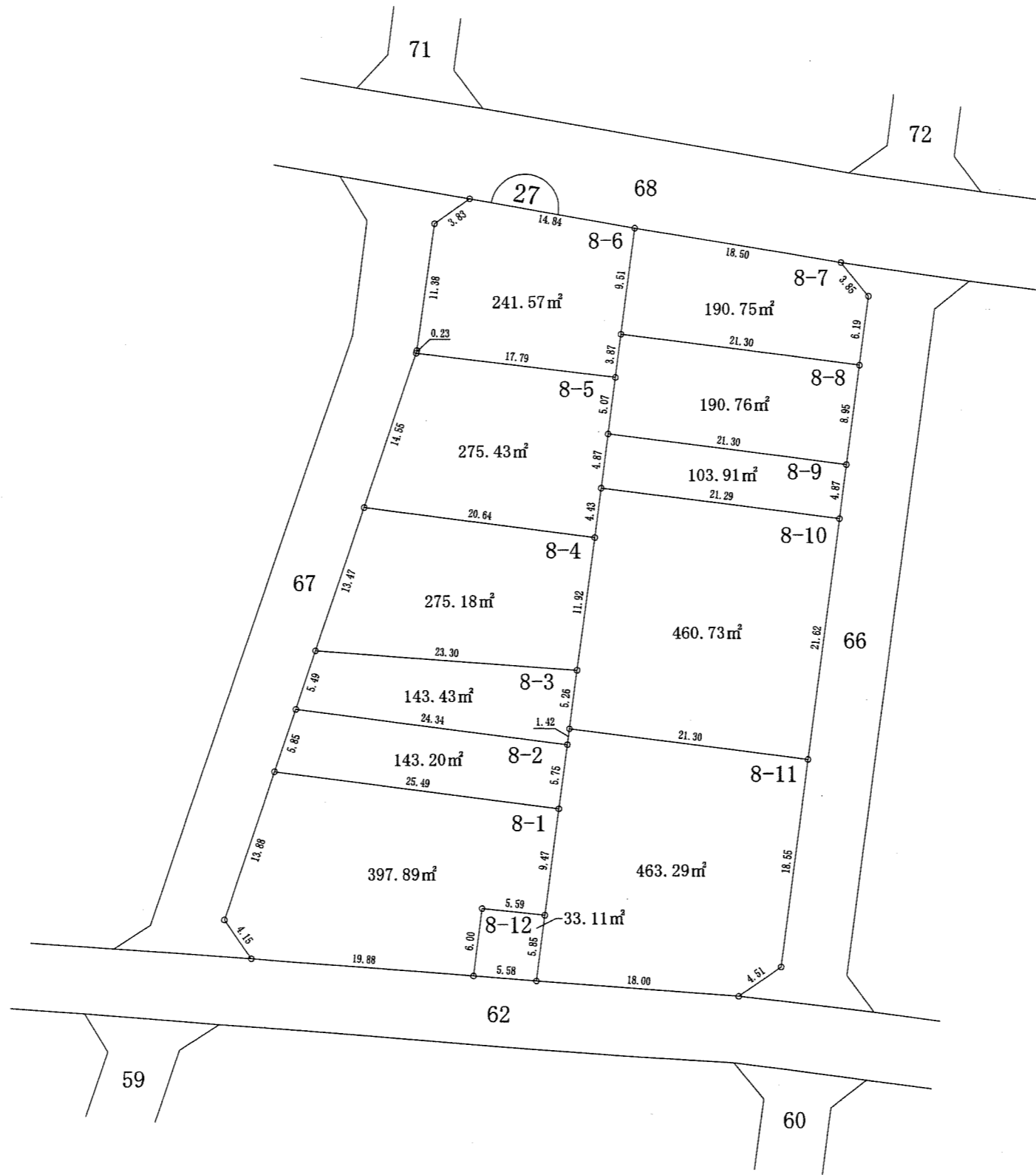
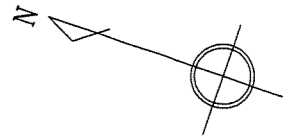
蘇我一丁目



凡例	
地区界	—○—
町界	—●●—
境界点	○
街区番号	⌒

12.00	1-1	地番
10.00	120.00m ²	地積
12.00	辺長(m)	


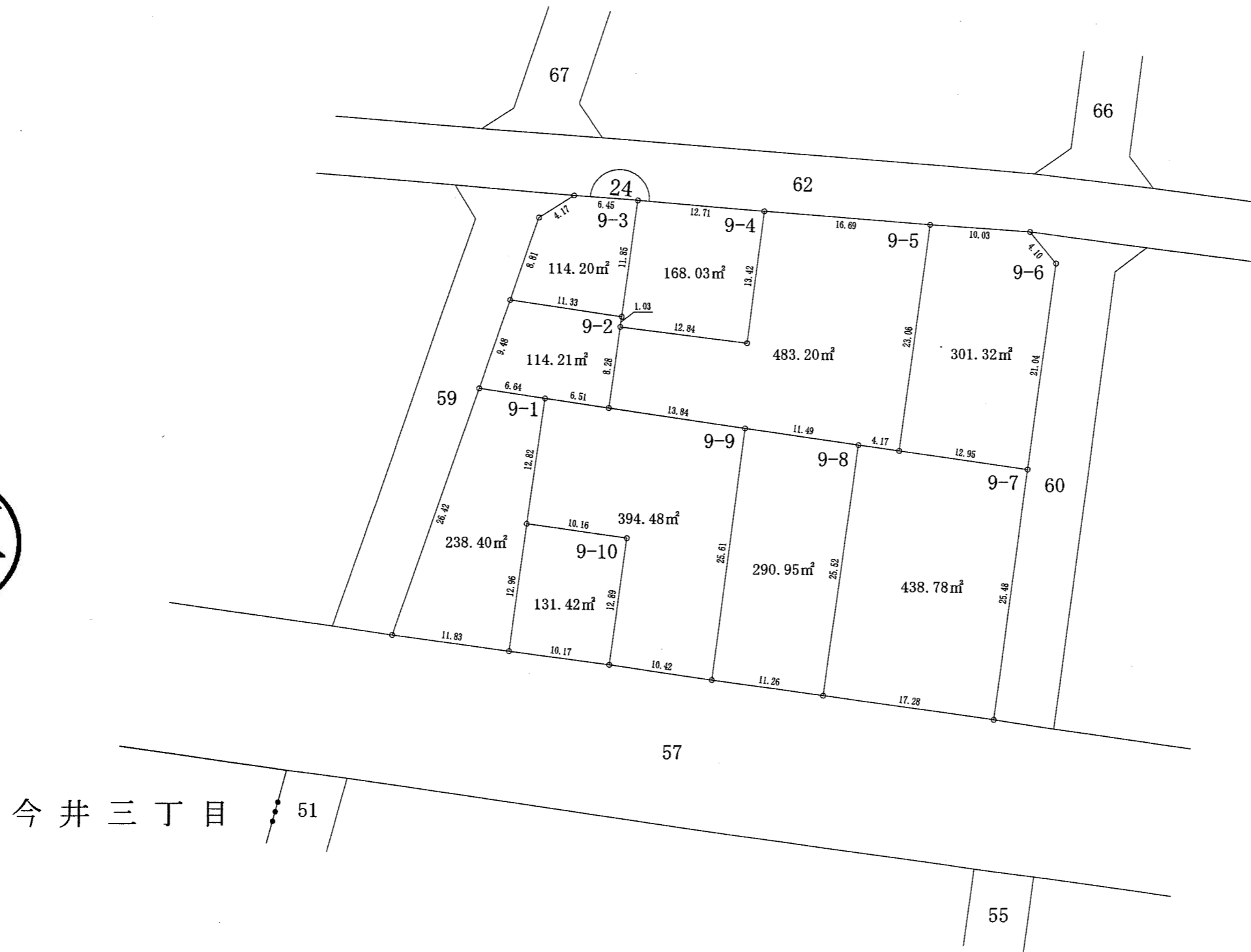
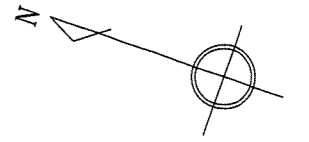
蘇我一丁目



凡例	
地区界	—○—
町界	—●●●—
境界点	○
街区番号	①

12.00	12.00	1-1	地番
10.00	10.00	120.00m ²	地積
12.00	10.00	—	辺長(m)

蘇我一丁目



今井三丁目

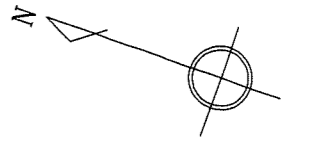
51

55

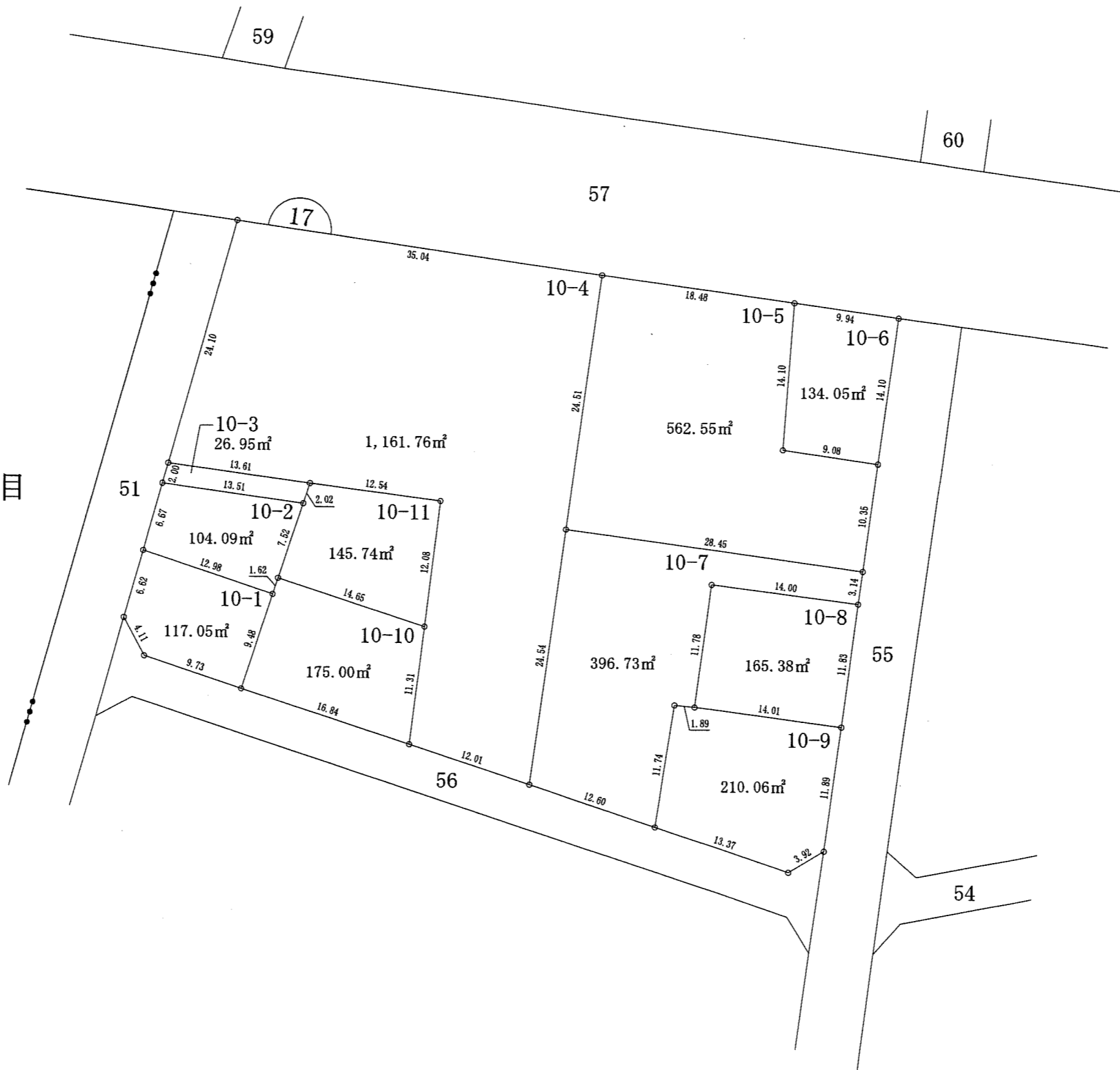

凡例	
地区界	—○—
町界	—●●—
境界点	○
街区番号	①

12.00	12.00	1-1	地番
10.00	10.00	120.00m ²	地積
12.00	12.00	—	辺長(m)

蘇我一丁目



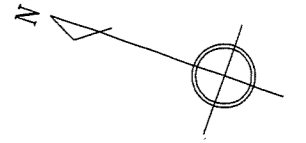
今井三丁目




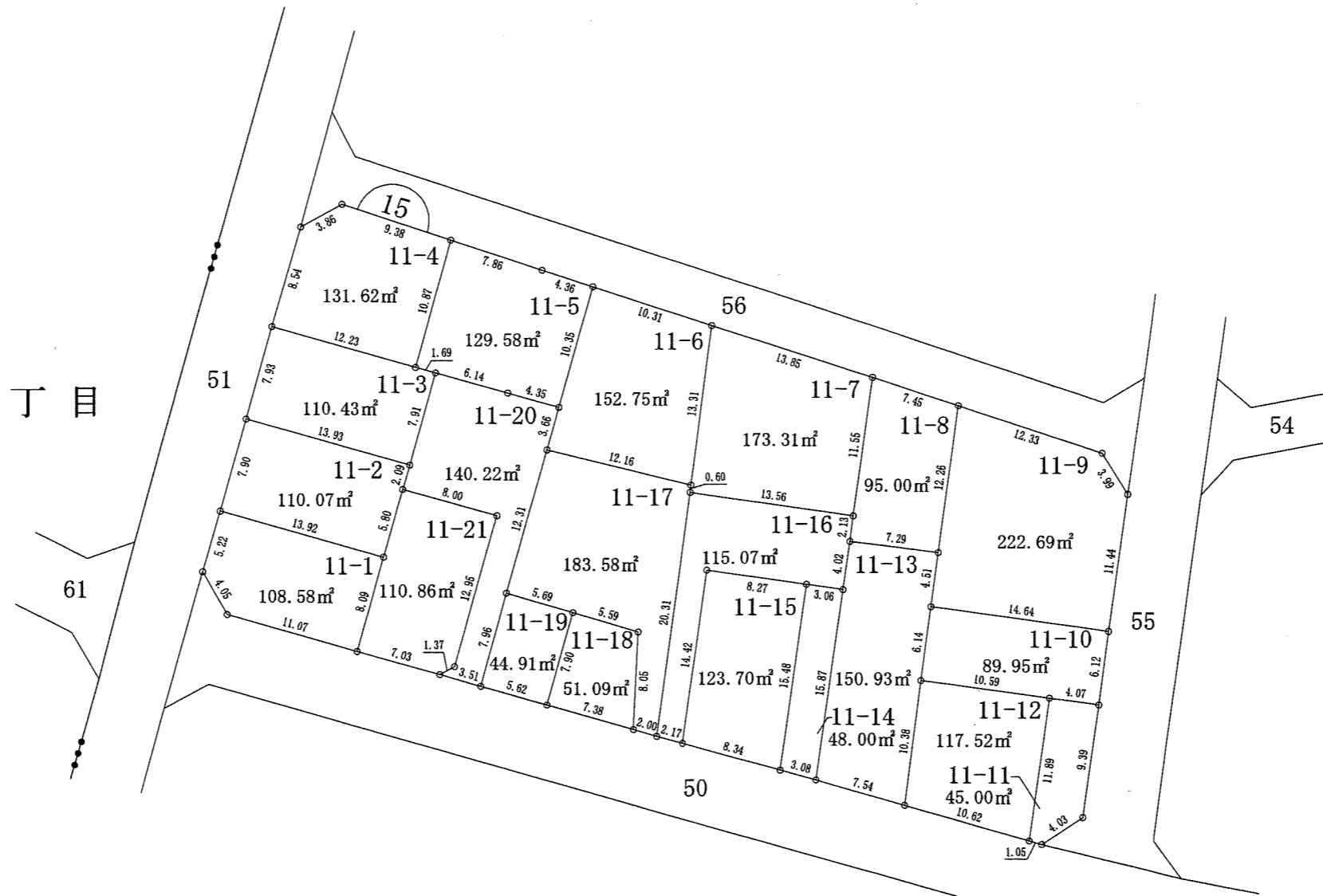
凡例	
地区界	—○—
町界	—●●—
境界点	○
街区番号	①

12.00	1-1	地番
10.00	120.00m ²	地積
12.00		辺長(m)

蘇我一丁目



今井三丁目


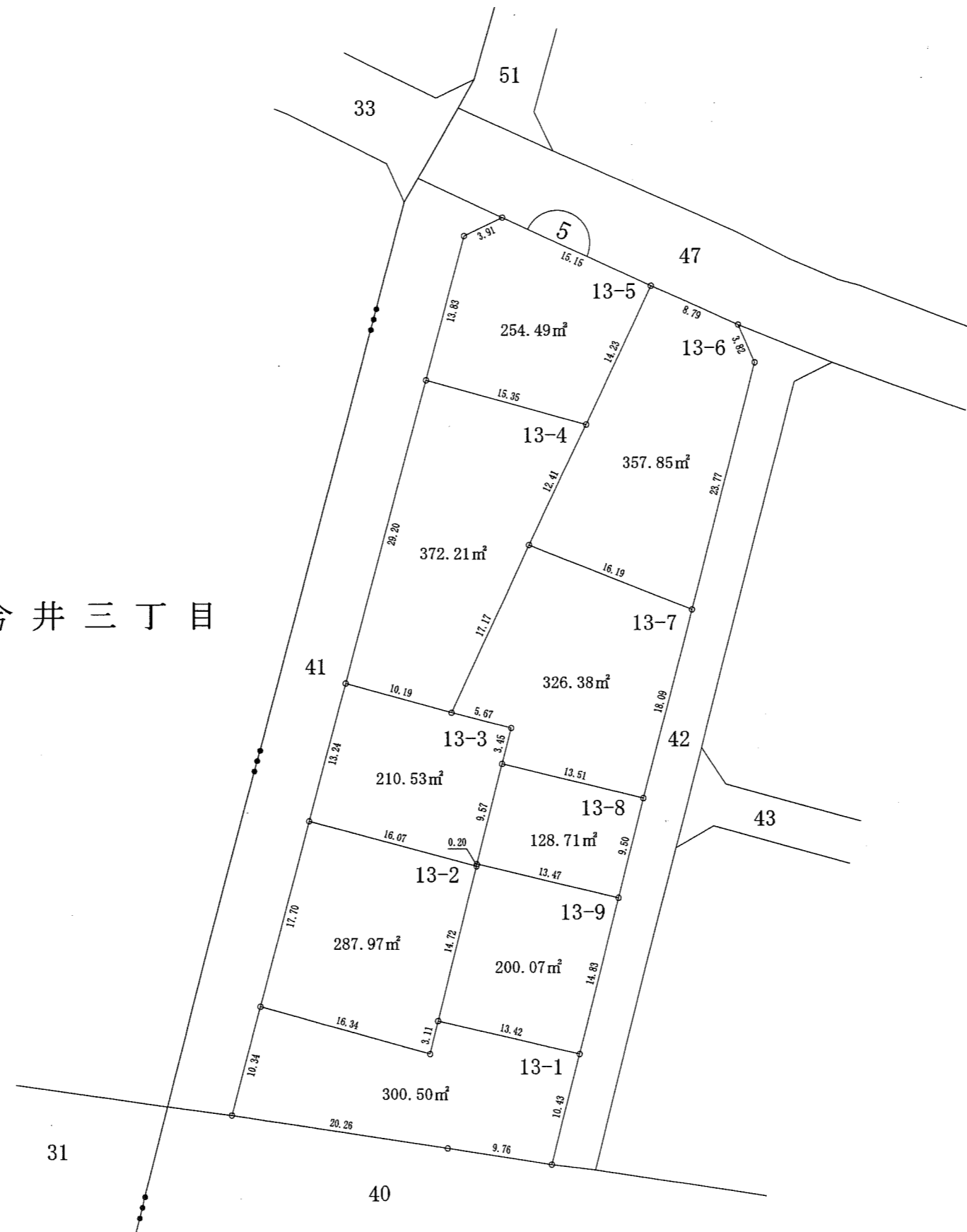
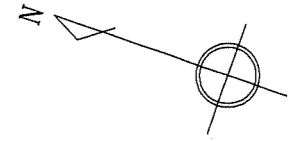


凡例	
地区界	—○—
町界	—●●—
境界点	○
街区番号	⌒

12.00	1-1	地番
10.00	120.00m ²	地積
12.00	—	辺長(m)

蘇我一丁目


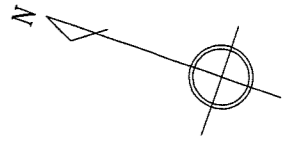
今井三丁目



凡例	
地区界	—○—
町界	—●●—
境界点	○
街区番号	①

12.00	1-1	地番
10.00	120.00m ²	地積
12.00		辺長(m)


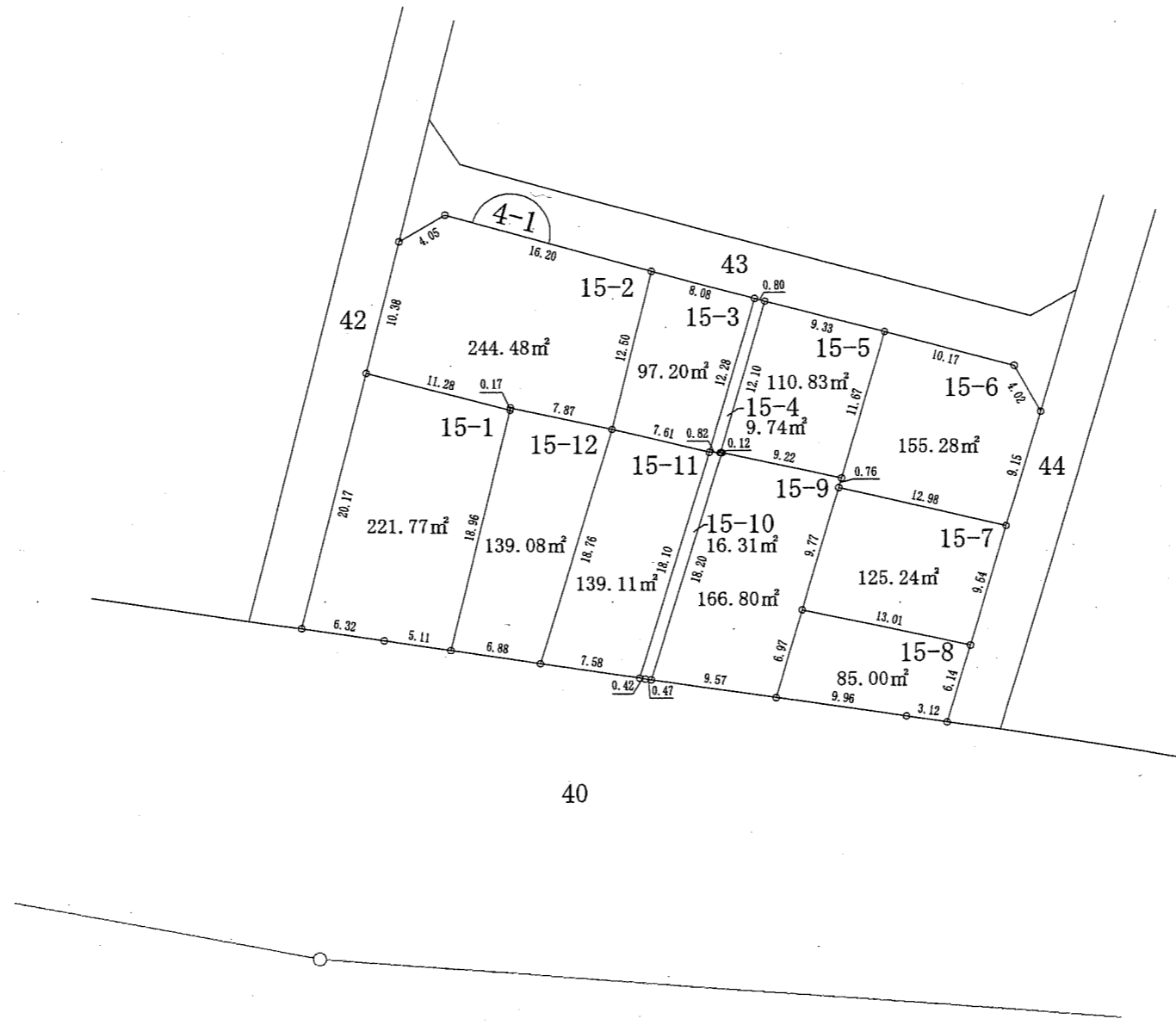
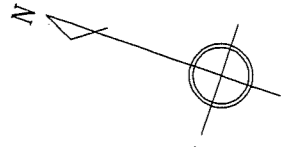
蘇我一丁目



凡例	
地区界	—○—
町界	—●●—
境界点	○
街区番号	①

12.00	12.00	1-1	地番
10.00	10.00	120.00m ²	地積
		辺長(m)	

蘇我一丁目


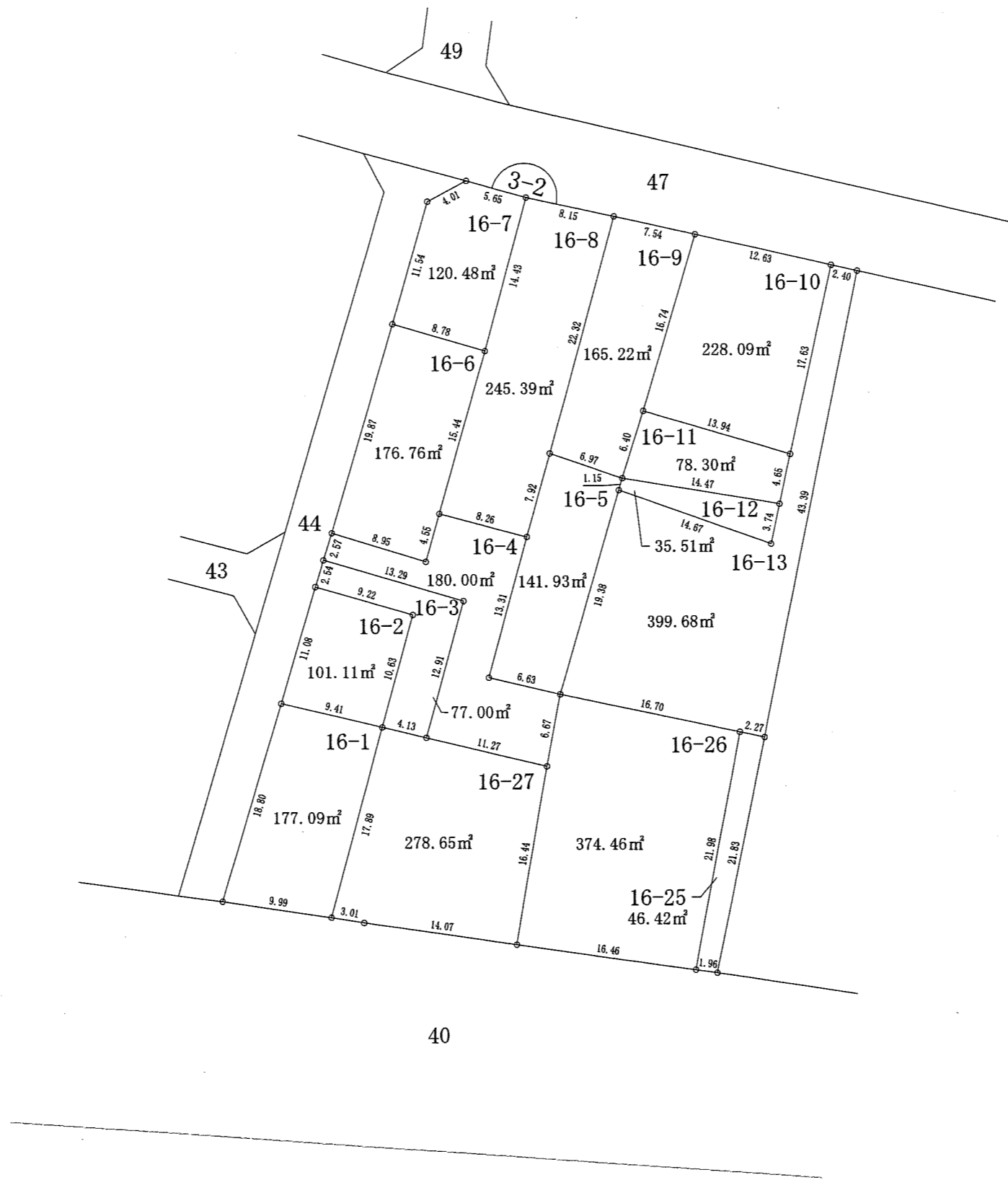
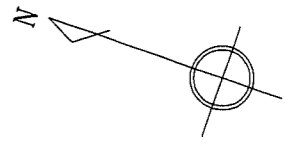


40

凡例	
地区界	—○—
町界	—●●—
境界点	○
街区番号	①

12.00	1-1	地番
10.00	120.00m ²	地積
12.00	辺長(m)	


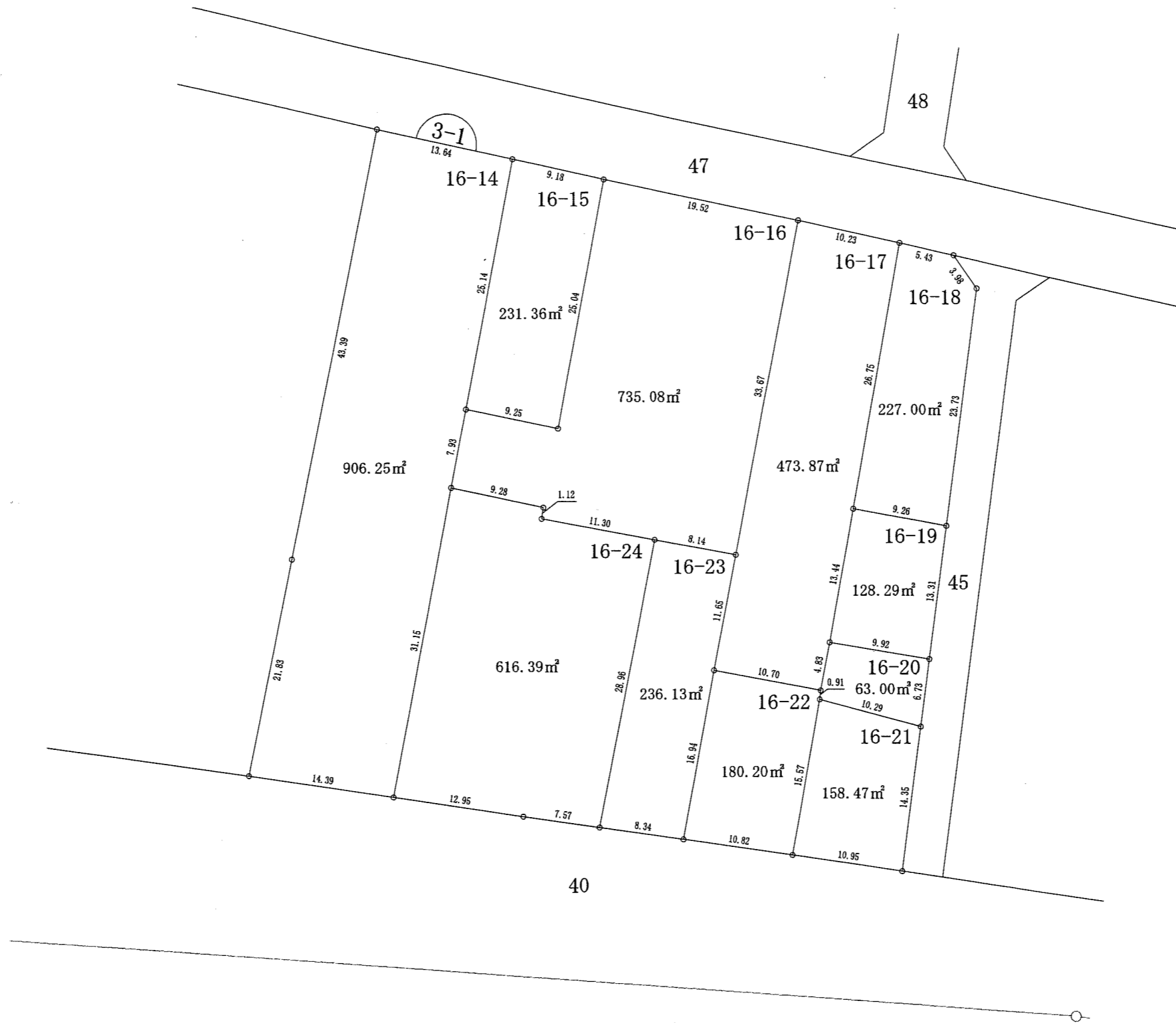
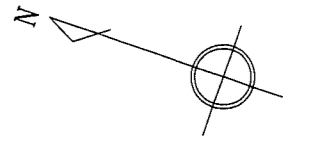
蘇我一丁目



凡例	
地区界	—○—
町界	—●●—
境界点	○
街区番号	⌒

12.00	1-1	地番
10.00	120.00m ²	地積
12.00	10.00	辺長(m)


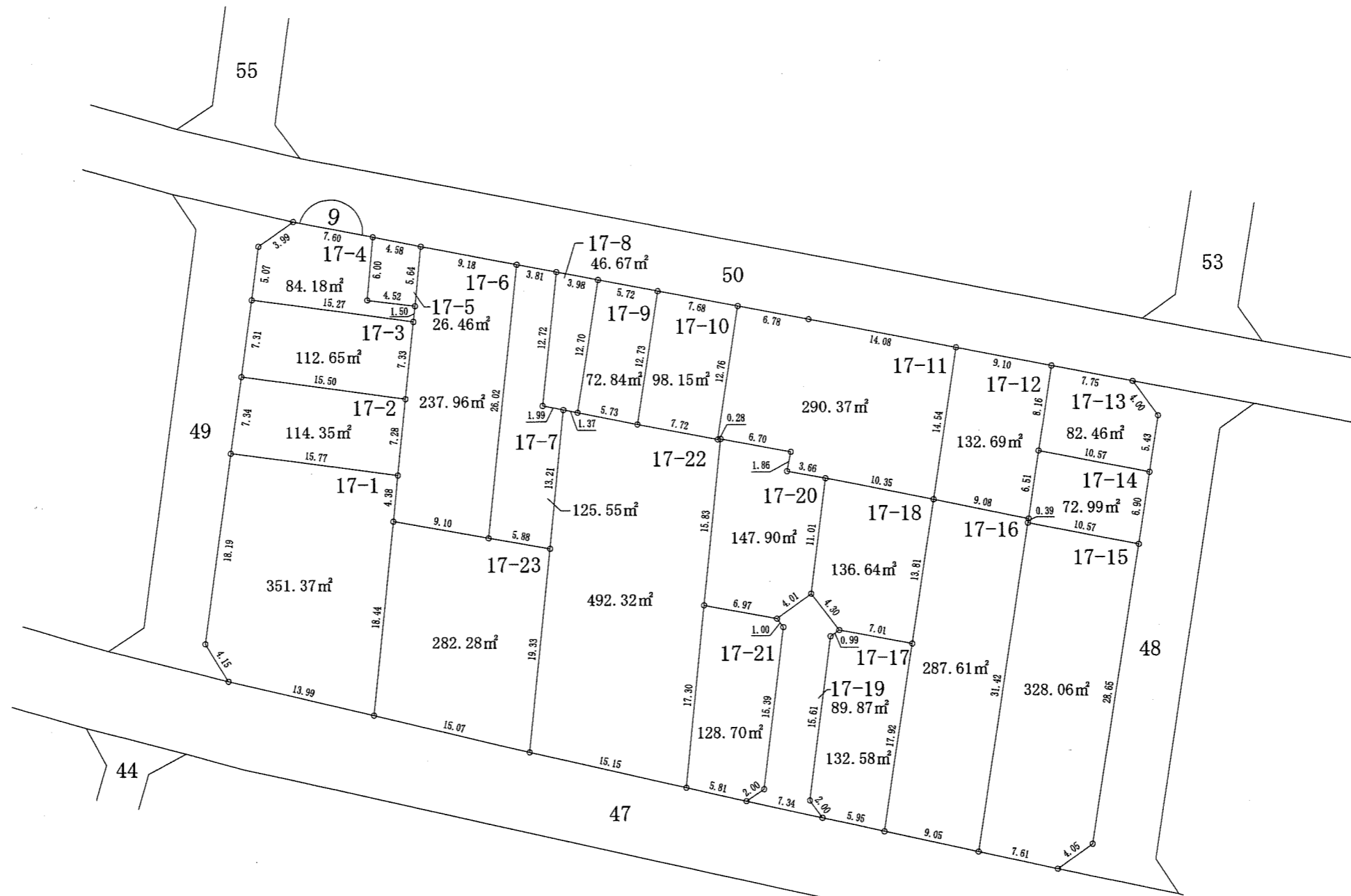
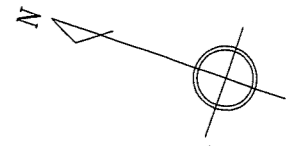
蘇我一丁目



凡例	
地区界	—○—
町界	—●●—
境界点	○
街区番号	⌒

12.00	1-1	地番
10.00	120.00m ²	地積
12.00	—	辺長(m)


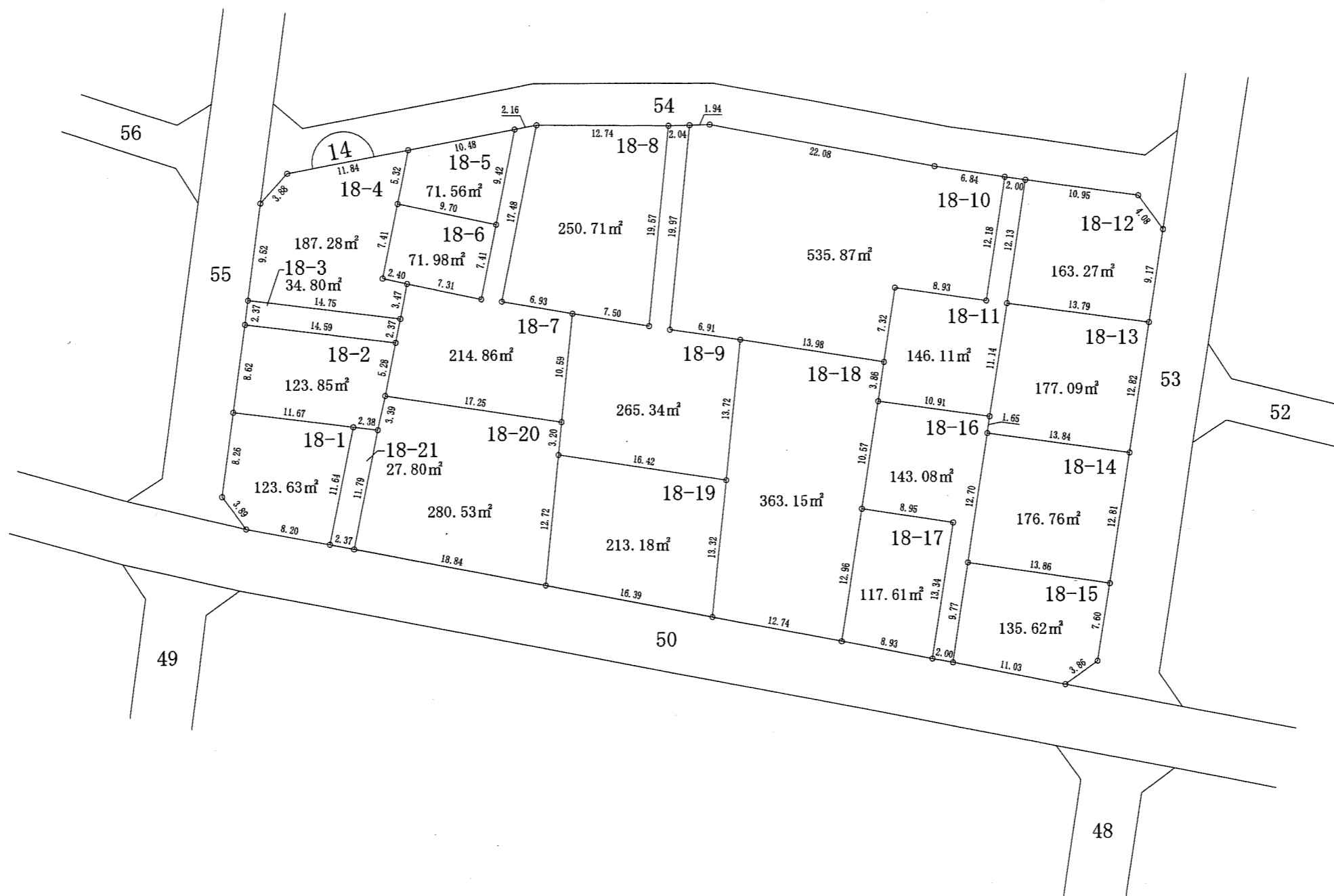

蘇我一丁目



凡例	
地区界	—○—
町界	—●—
境界点	○
街区番号	⌒

12.00	1-1	地番
10.00	120.00m ²	地積
12.00		辺長(m)


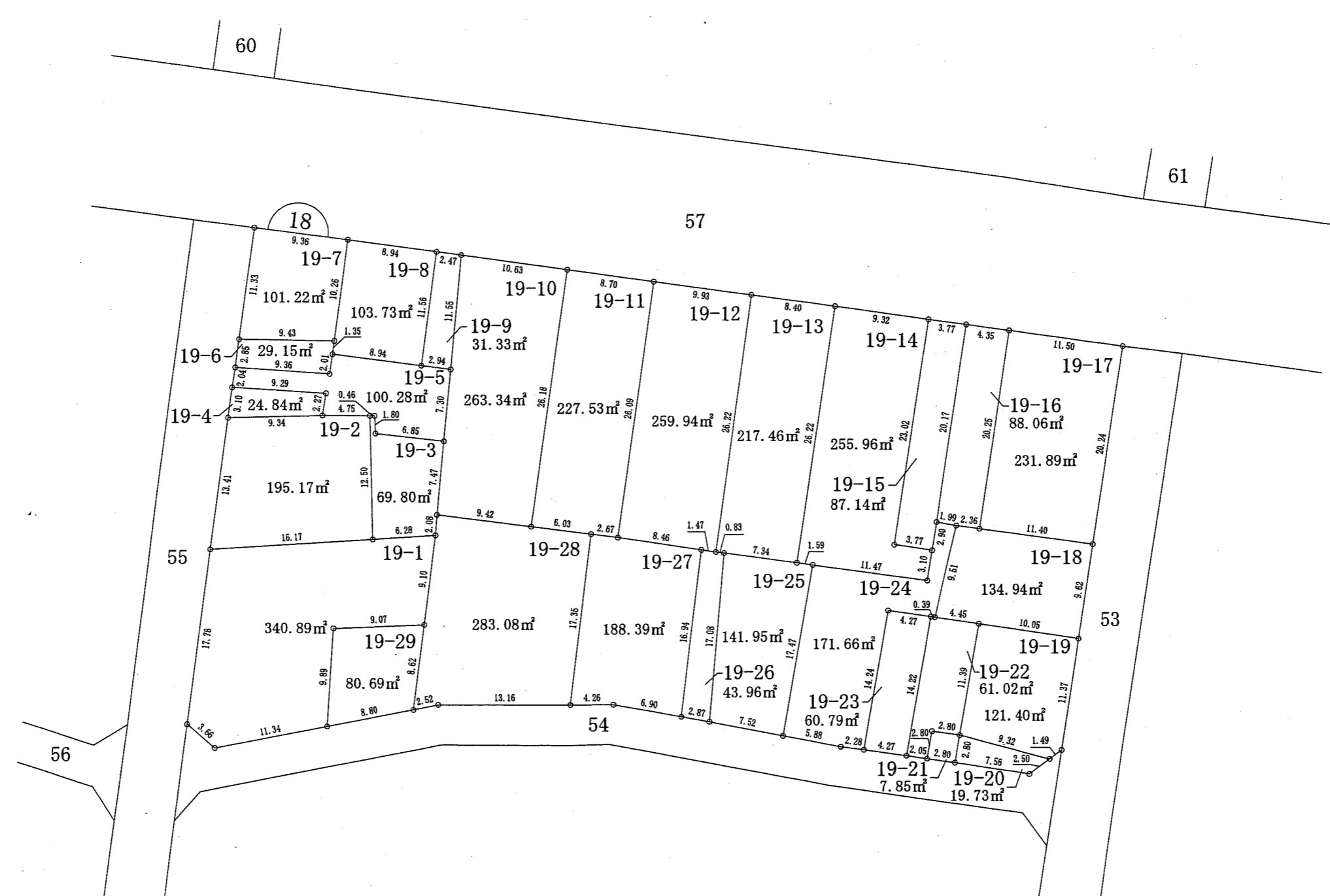

蘇我一丁目



凡例	
地区界	—○—
町界	—●●—
境界点	○
街区番号	⌒

12.00	1-1	地番
10.00	120.00m ²	地積
12.00		辺長(m)


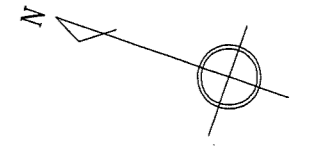
蘇我一丁目



凡例	
地区界	—○—
町界	—●●—
境界点	○
街区番号	①

12.00	1-1	地番
10.00	120.00m ²	地積
12.00		辺長(m)


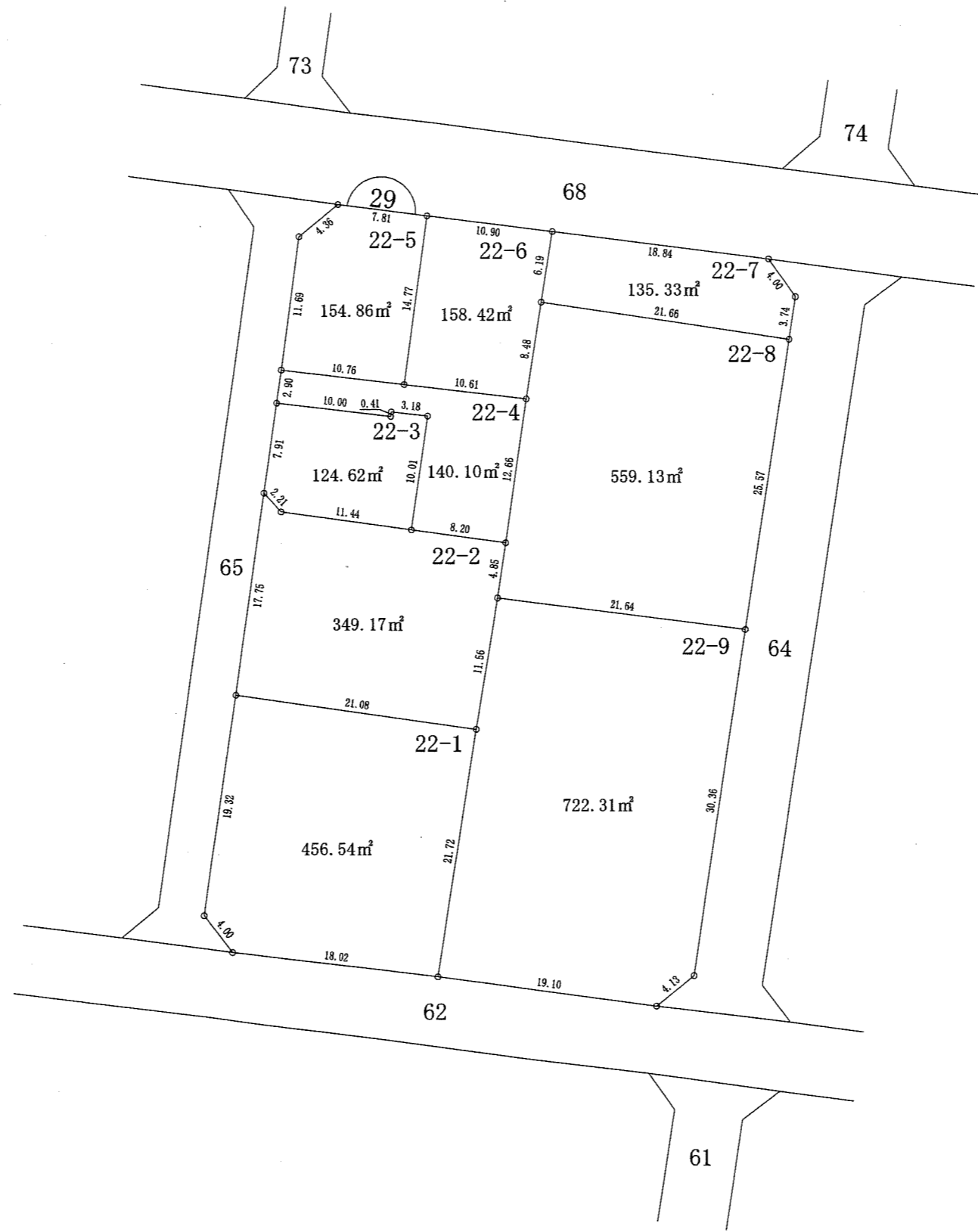
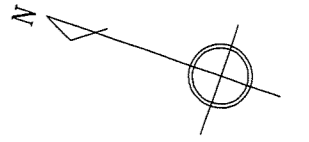
蘇我一丁目



凡例	
地区界	—○—
町界	—●●—
境界点	○
街区番号	⌒

12.00	1-1	地番
10.00	120.00m ²	地積
12.00		辺長(m)


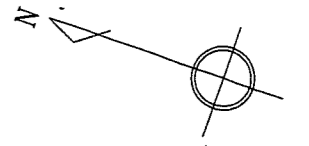
蘇我一丁目



凡例	
地区界	—○—
町界	—●●—
境界点	○
街区番号	①

12.00	1-1	地番
10.00	120.00m ²	地積
12.00	—	辺長(m)


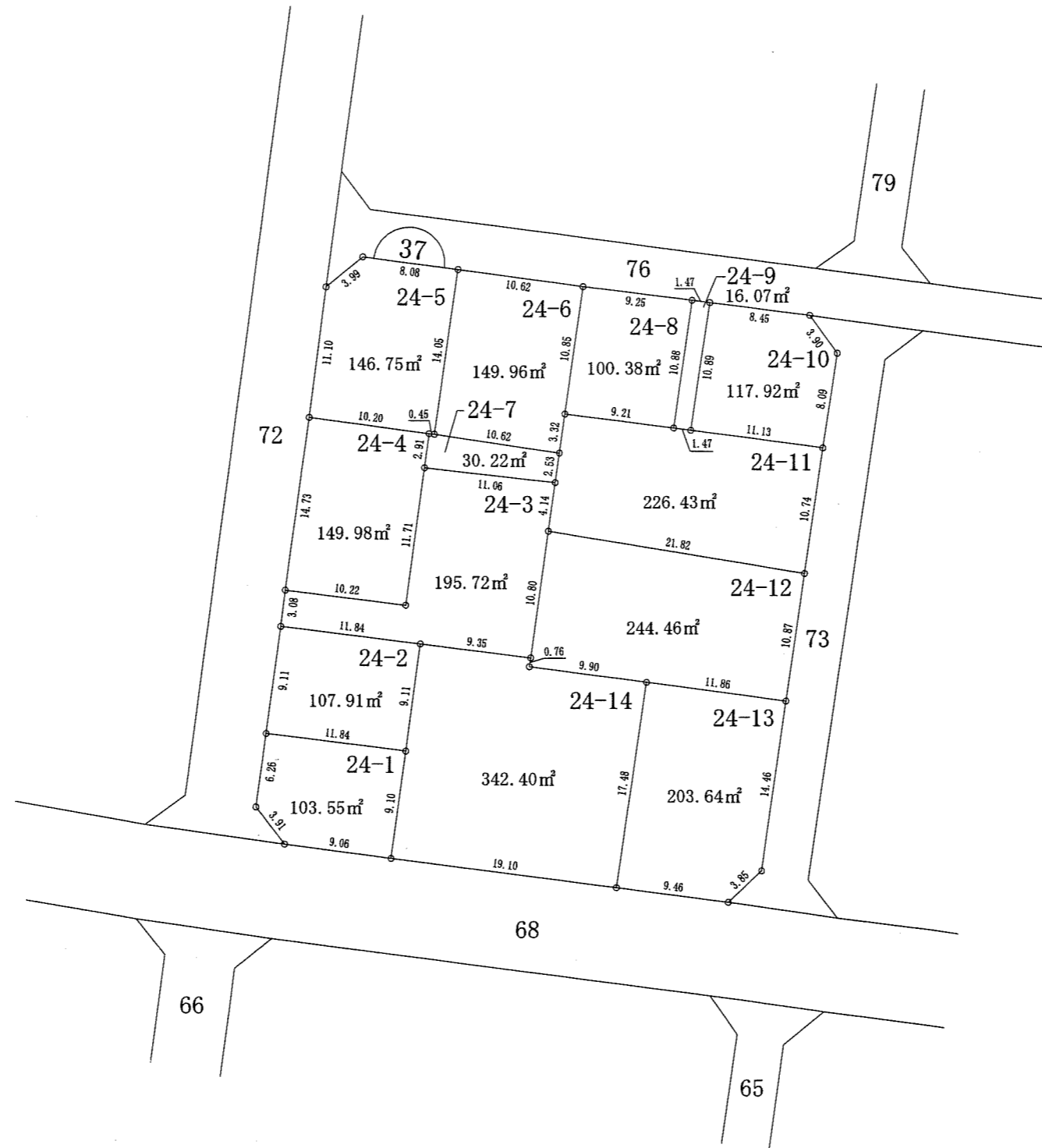
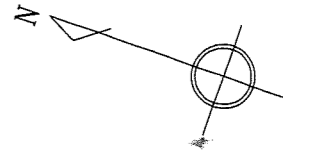
蘇我一丁目



凡例	
地区界	—○—
町界	—●●—
境界点	○
街区番号	⌒

12.00	1-1	地番
10.00	120.00m ²	地積
12.00		辺長(m)


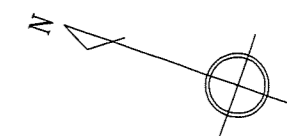
蘇我一丁目



凡例	
地区界	—○—
町界	—●●—
境界点	○
街区番号	①

12.00	1-1	地番
10.00	120.00m ²	地積
12.00		辺長(m)


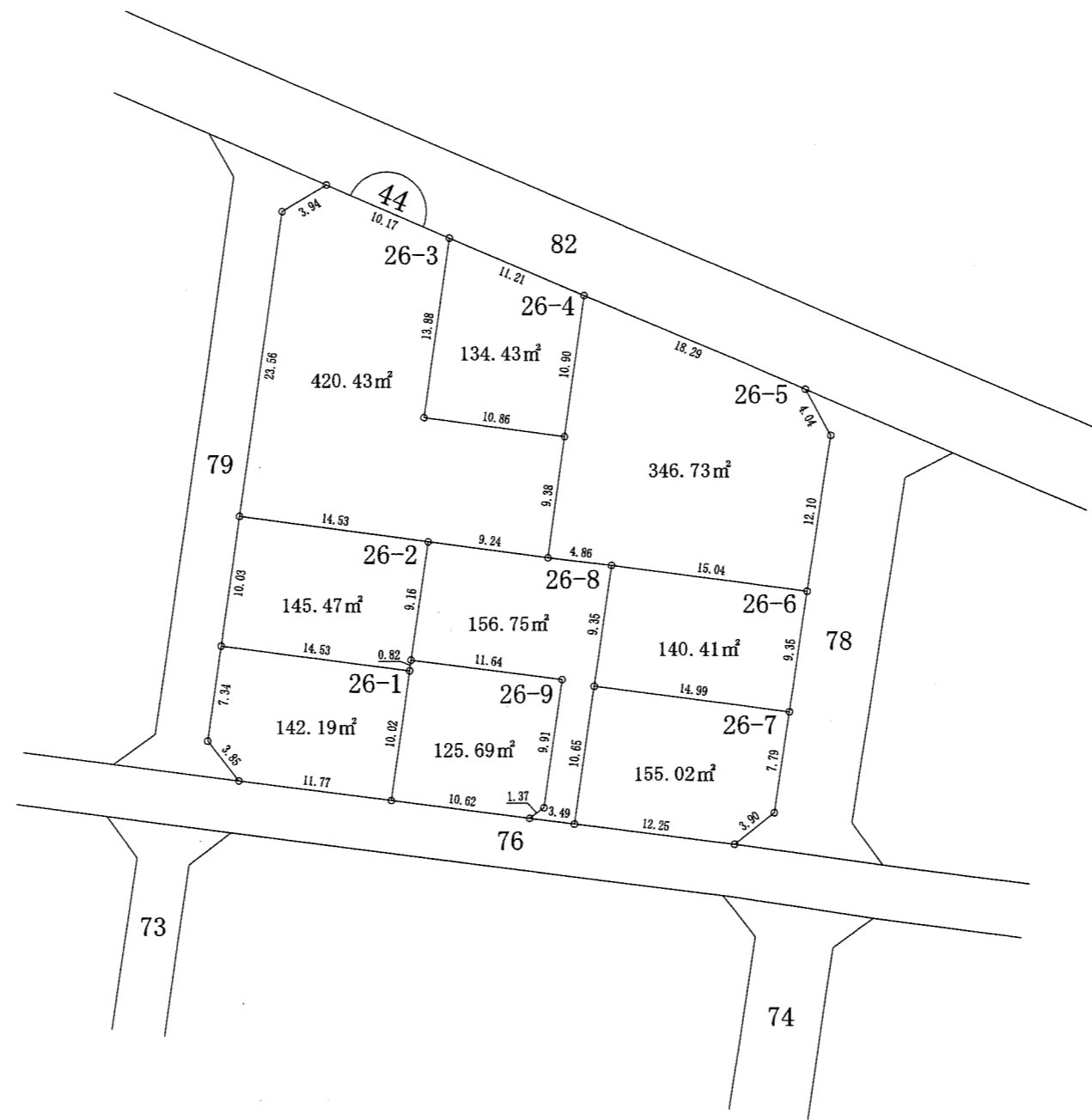
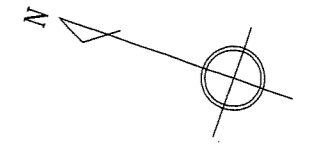
蘇我一丁目



凡例	
地区界	—○—
町界	—●—
境界点	○
街区番号	①

12.00	1-1	地番
10.00	120.00m²	地積
12.00		辺長(m)

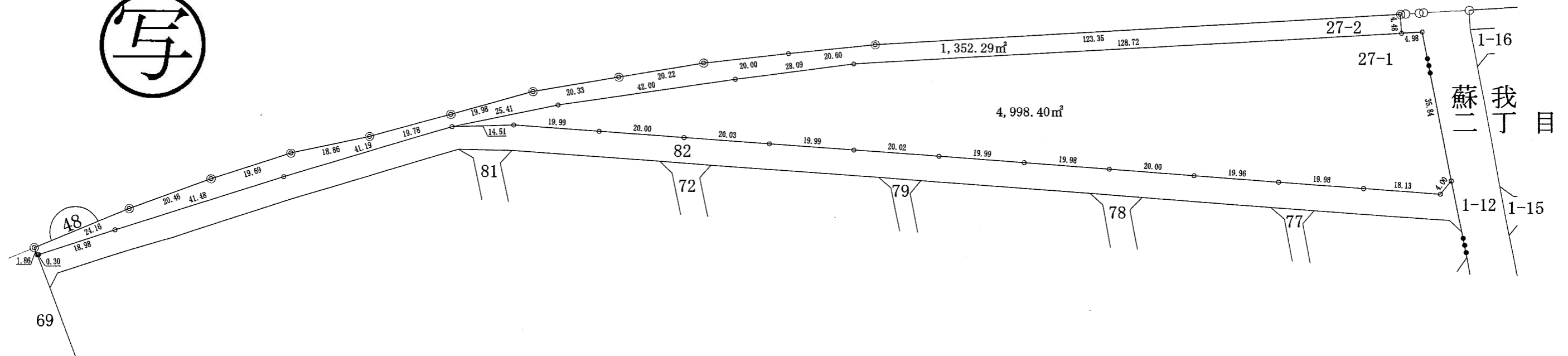

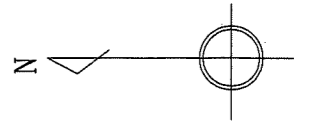
蘇我一丁目



凡例	
地区界	—○—
町界	—●●●—
境界点	○
街区番号	①

12.00	1-1	地番
10.00	120.00m ²	地積
12.00	—	辺長(m)


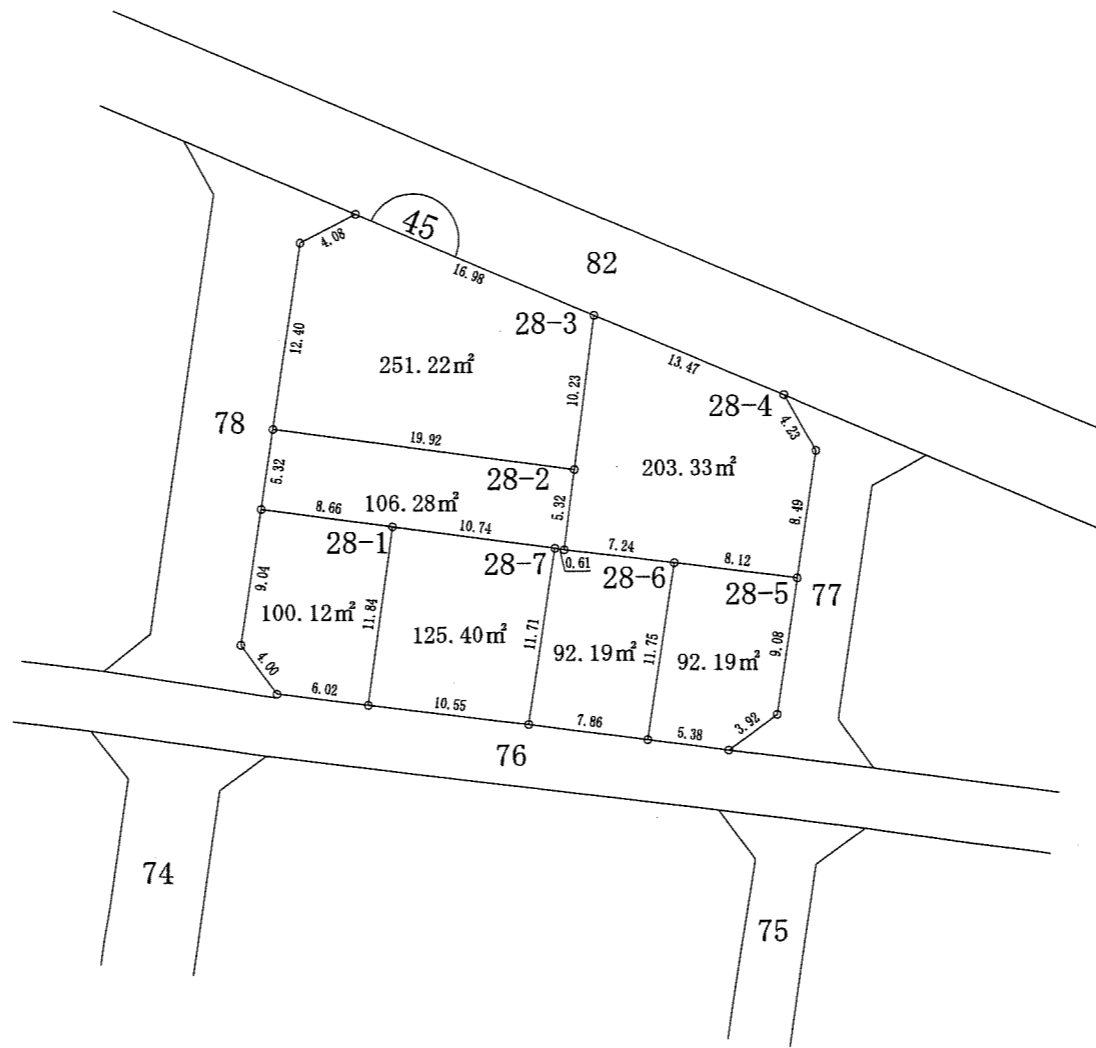
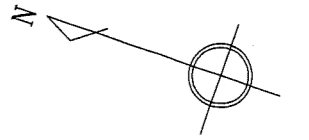
蘇我一丁目



凡例	
地区界	—○—
町界	—●●●—
境界点	○
街区番号	⌒

12.00	1-1	地番
10.00	120.00m ²	地積
12.00		辺長(m)

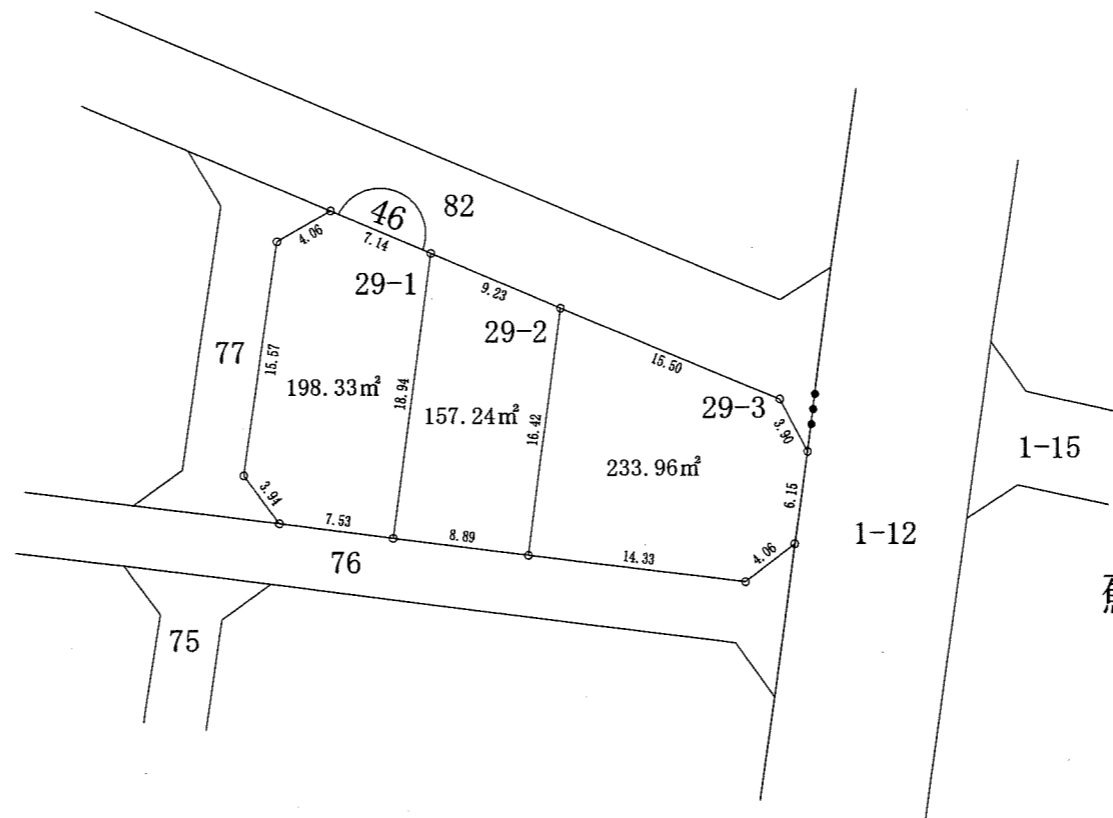
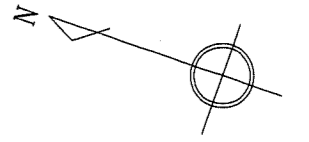
蘇我一丁目




凡例	
地区界	---○---
町界	---●---
境界点	○
街区番号	①

12.00	1-1	地番
10.00	120.00m ²	地積
12.00	辺長(m)	

蘇我一丁目



蘇我二丁目

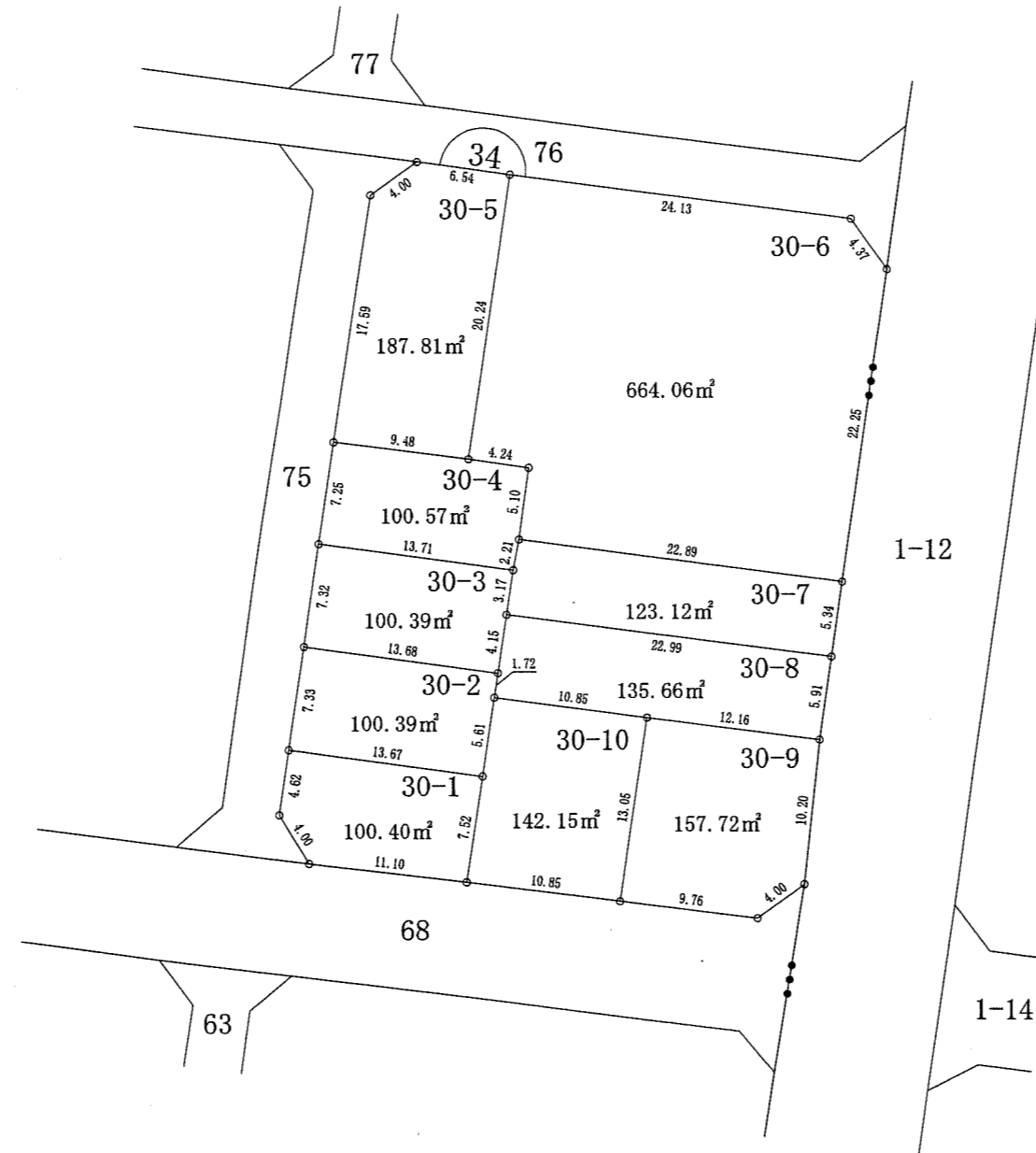
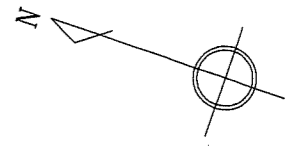


凡例	
地区界	—○—
町界	—●●—
境界点	○
街区番号	①


12.00	10.00	12.00	10.00
12.00	10.00	12.00	10.00
12.00	10.00	12.00	10.00
12.00	10.00	12.00	10.00

1-1 地番
120.00m² 地積
辺長(m)

蘇我一丁目




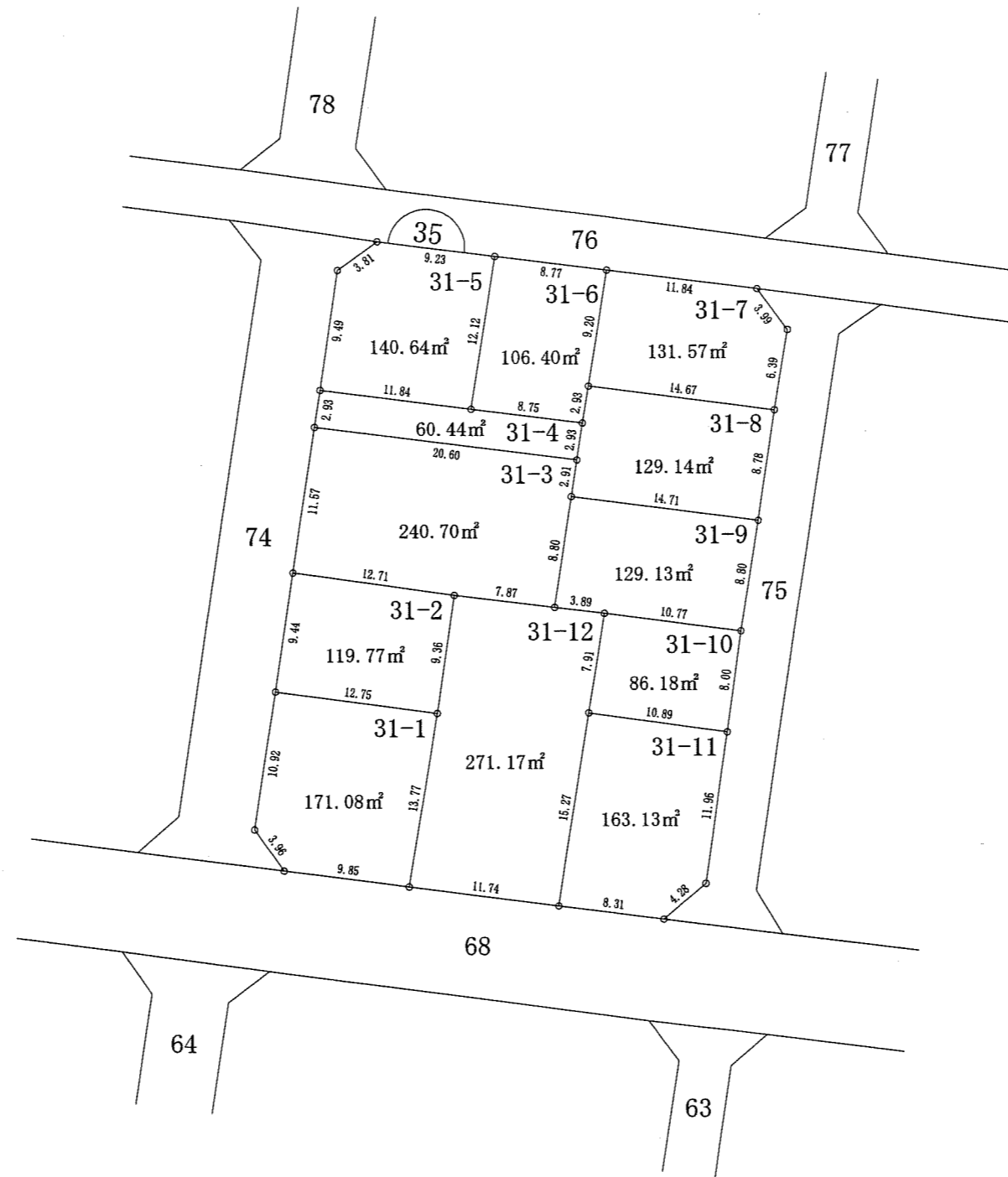
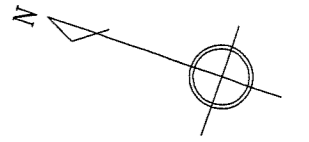
蘇我二丁目



凡例	
地区界	—○—
町界	—●●—
境界点	○
街区番号	⌒

12.00	1-1	地番
10.00	120.00m ²	地積
12.00	—	辺長(m)


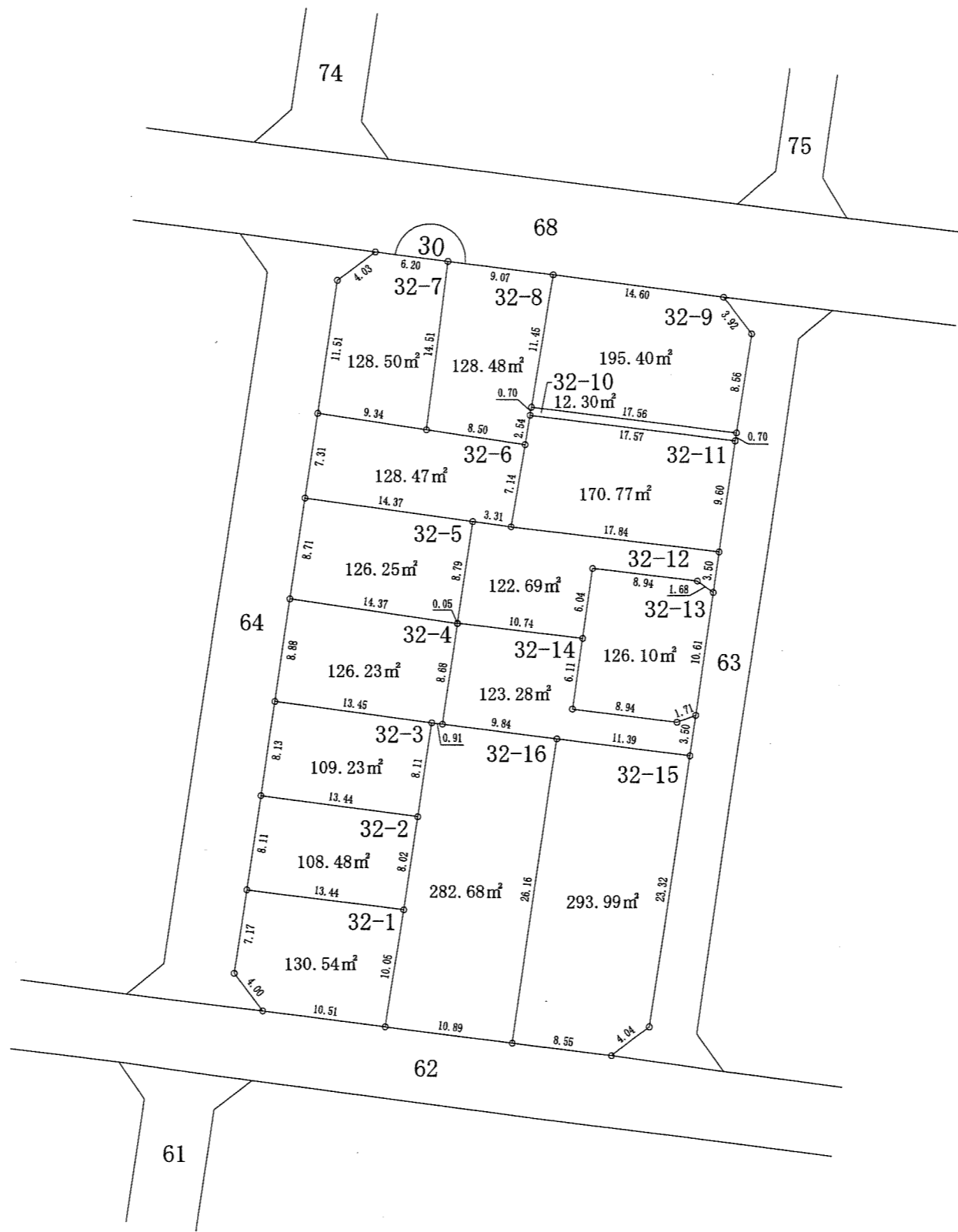
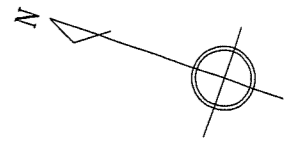
蘇我一丁目



凡例	
地区界	—○—
町界	—●●—
境界点	○
街区番号	①

12.00	1-1	地番
10.00	120.00m²	地積
12.00		辺長(m)

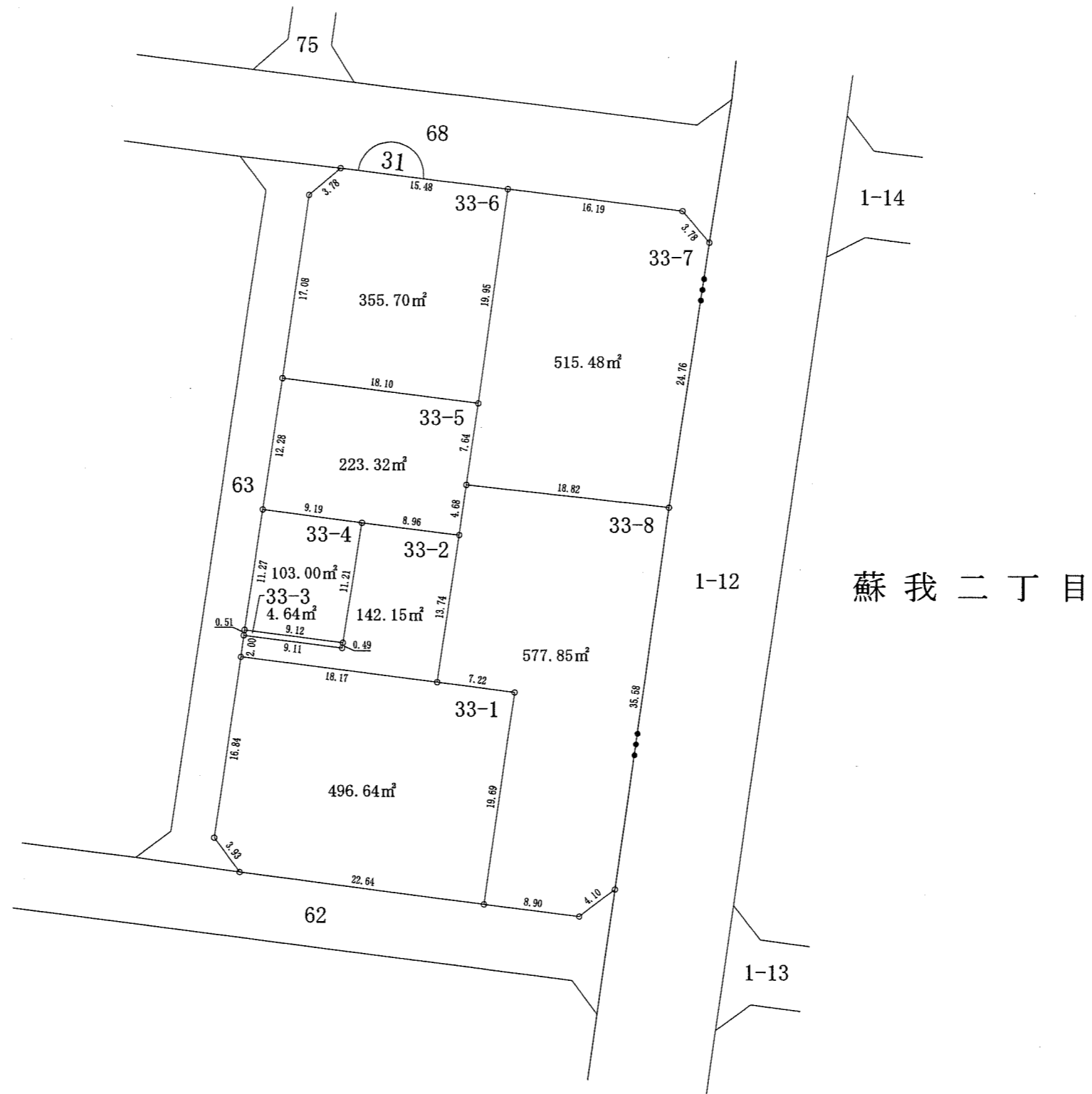
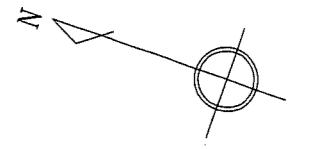
蘇我一丁目



凡例	
地区界	—○—
町界	—●●—
境界点	○
街区番号	①

12.00	1-1	地番
10.00	120.00m ²	地積
12.00	10.00	辺長(m)

蘇我一丁目

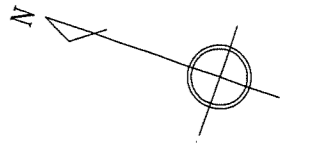


写


凡例	
地区界	—○—
町界	—●●●—
境界点	○
街区番号	①

12.00	1-1	地番
10.00	120.00m ²	地積
12.00	—	辺長(m)

蘇我一丁目




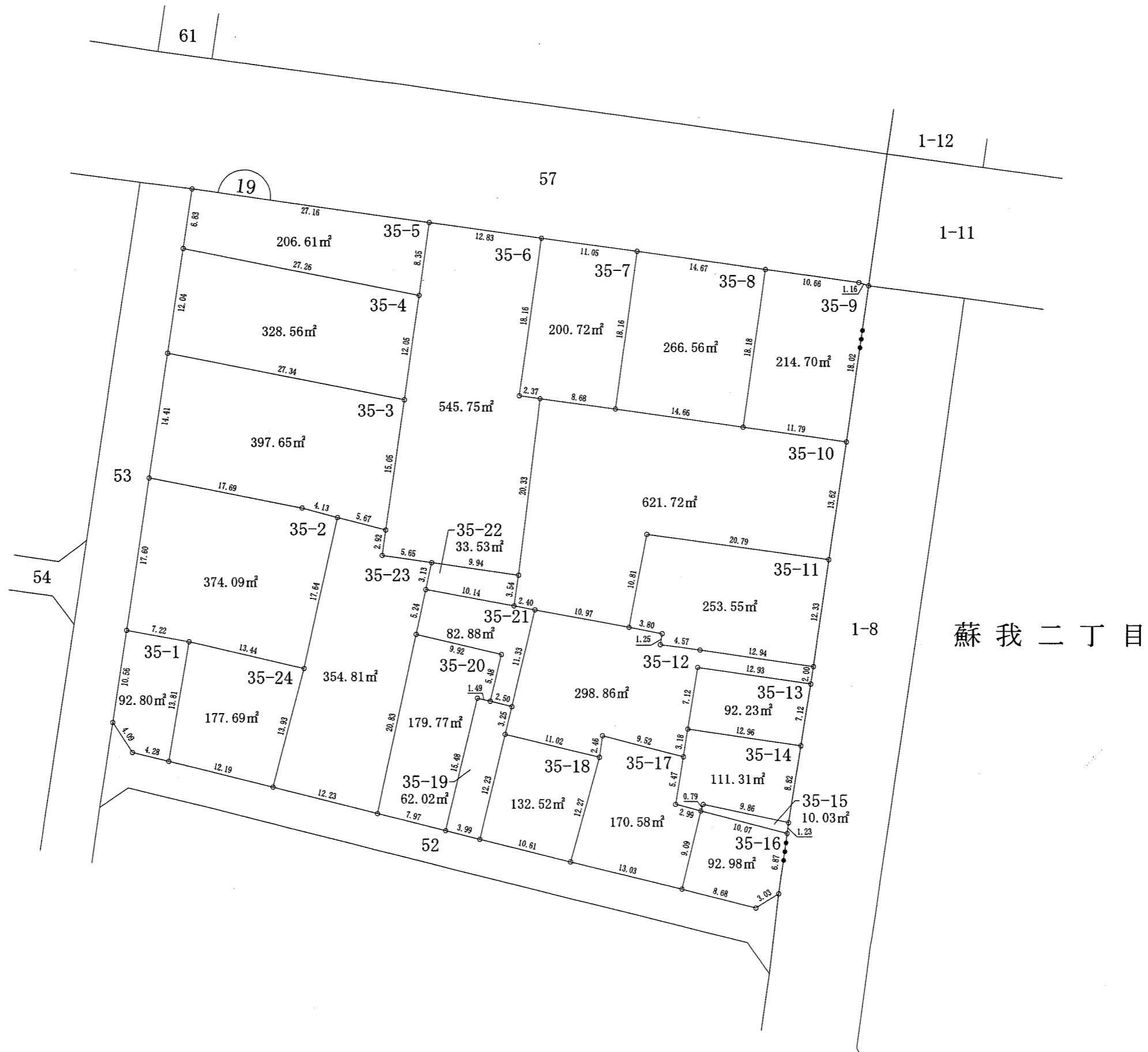
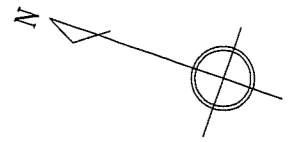
蘇我二丁目



凡例	
地区界	—○—
町界	—●●—
境界点	○
街区番号	⌒

12.00	1-1	地番
10.00	120.00m ²	地積
12.00		辺長(m)

蘇我一丁目

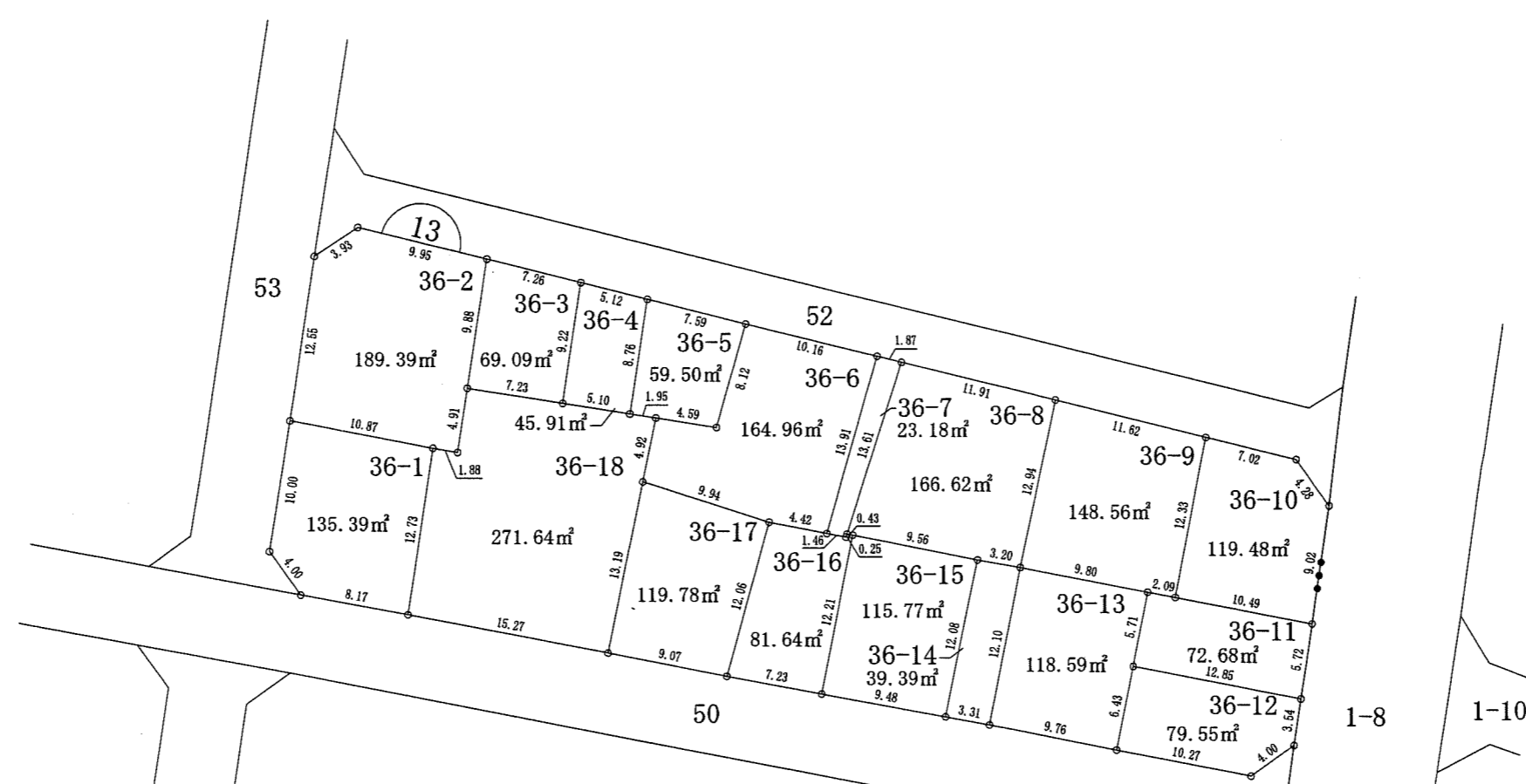
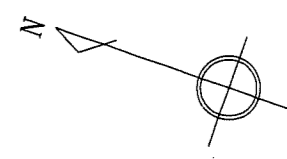


蘇我二丁目

凡例	
地区界	—○—
町界	—●●—
境界点	○
街区番号	①

12.00	1-1	地番
10.00	120.00m ²	地積
12.00		辺長(m)

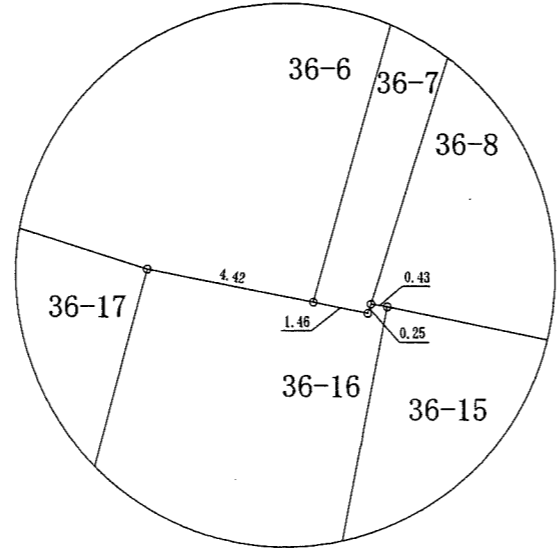
蘇我一丁目



蘇我二丁目

写

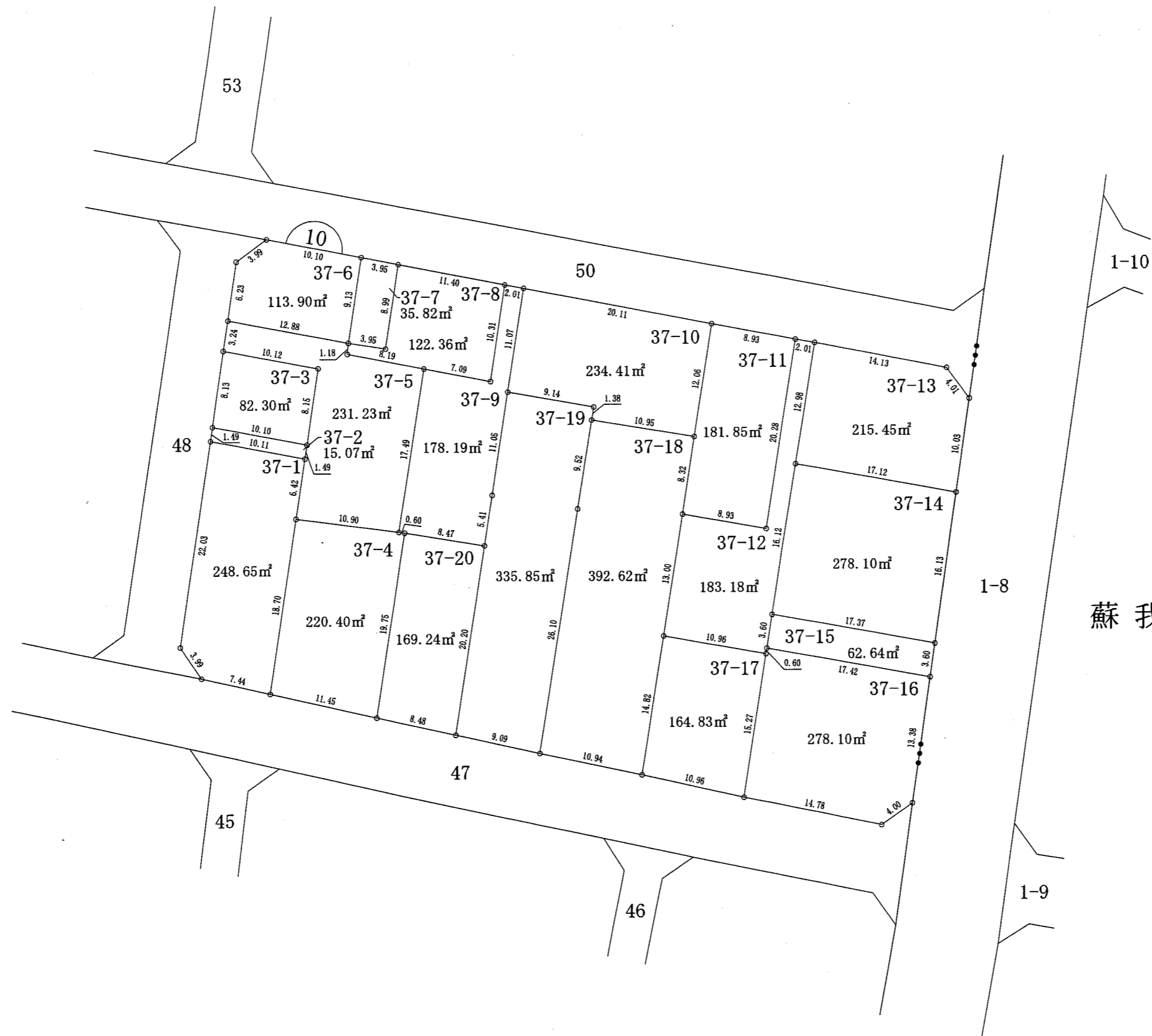
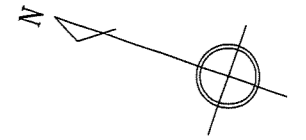
拡大詳細図(1:200)




凡例	
地区界	—○—
町界	—●●●—
境界点	○
街区番号	①

12.00	1-1	地番
10.00	120.00m ²	地積
12.00		辺長(m)

蘇我一丁目




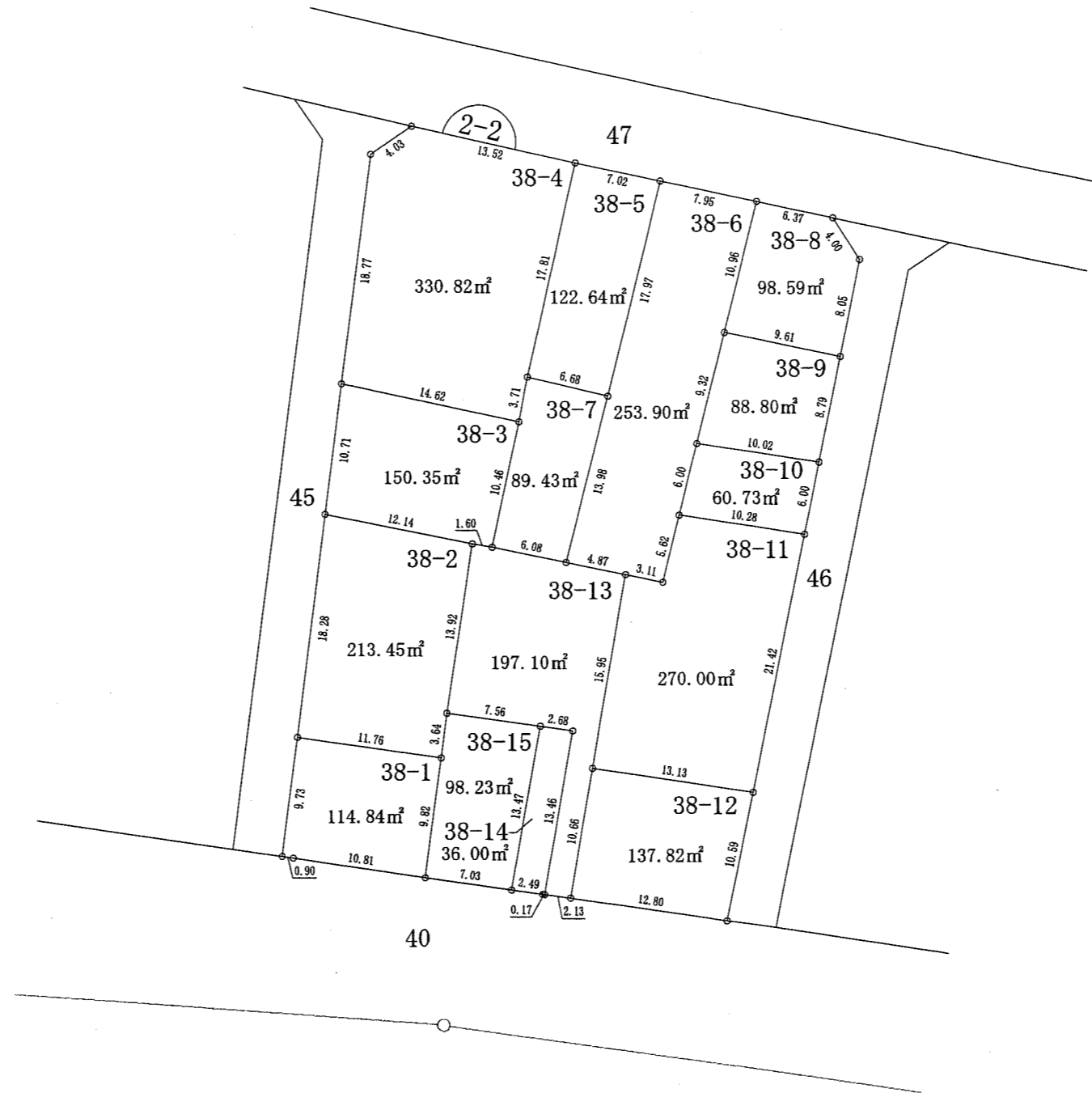
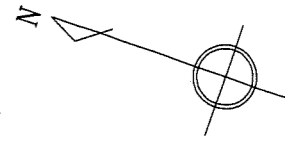
蘇我二丁目



凡例	
地区界	—○—
町界	—●●—
境界点	○
街区番号	①

12.00	12.00	1-1	地番
10.00	10.00	120.00m²	地積
12.00	12.00	—	辺長(m)


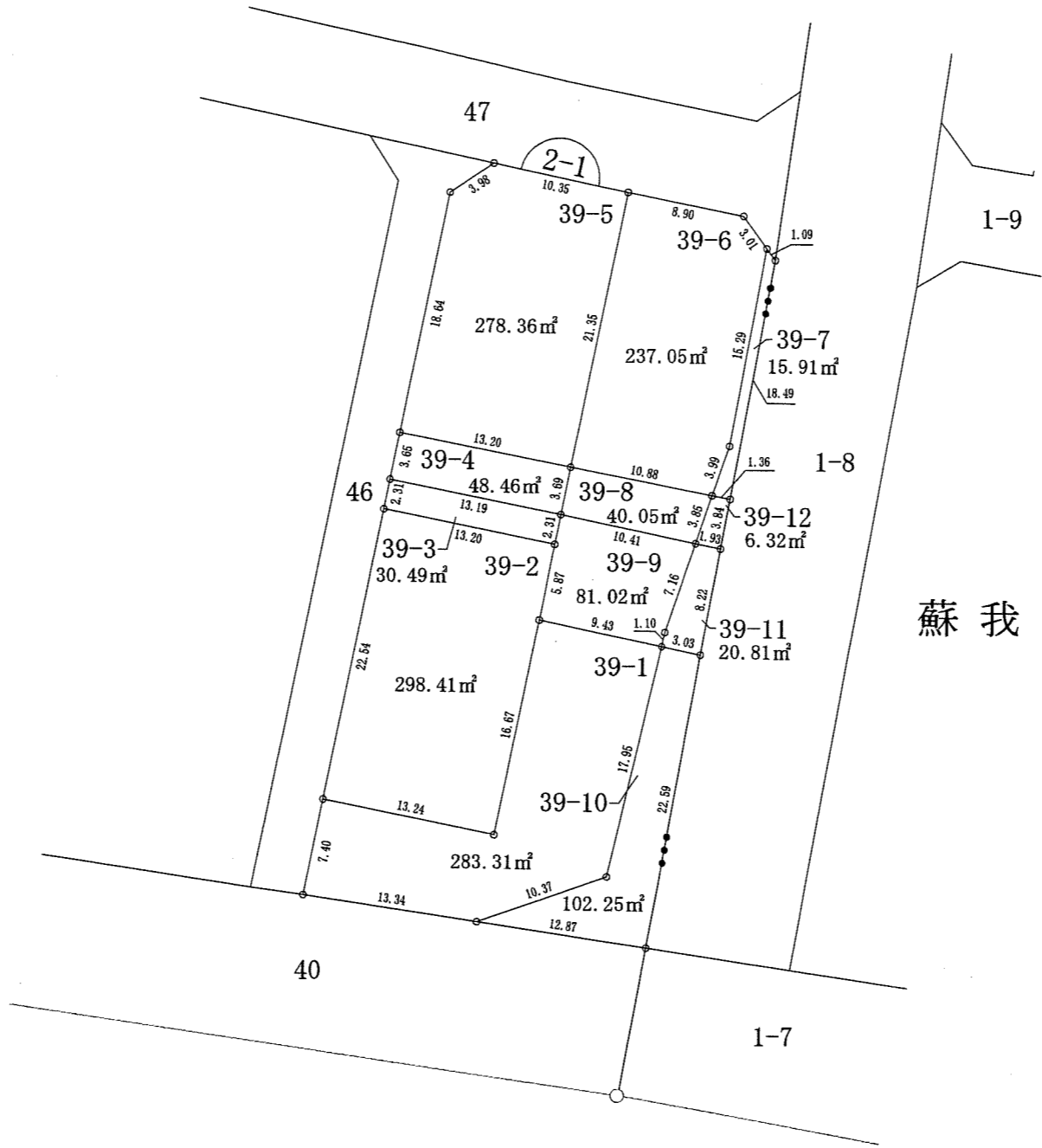
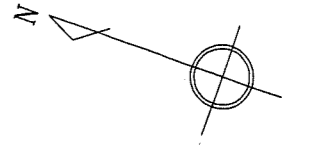
蘇我一丁目



凡例	
地区界	—○—
町界	—●●—
境界点	○
街区番号	⌒

12.00	1-1	地番
10.00	120.00m ²	地積
12.00		辺長(m)

蘇我一丁目



凡例

地区界	—○—
町界	—●●—
境界点	○
街区番号	①

12.00	1-1	地番
10.00	120.00m²	地積
12.00		辺長(m)