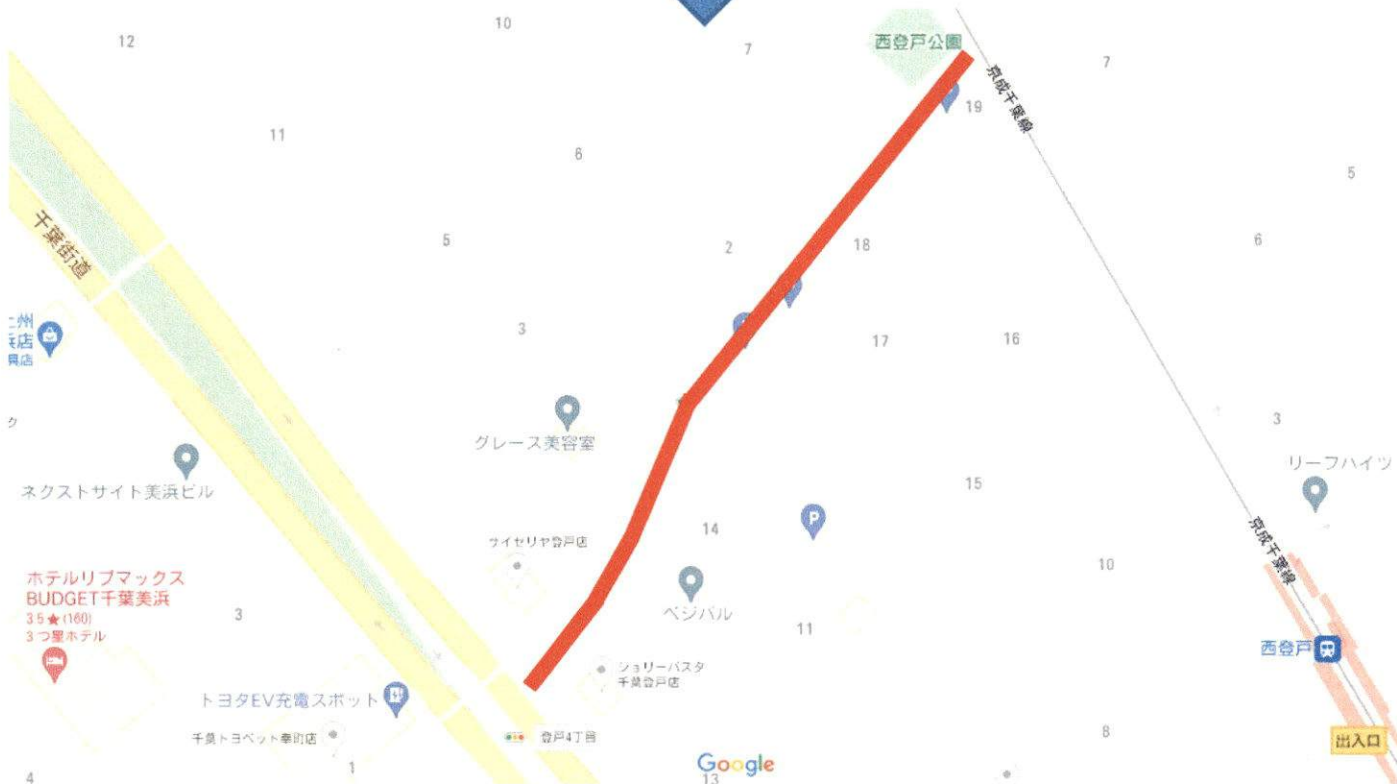
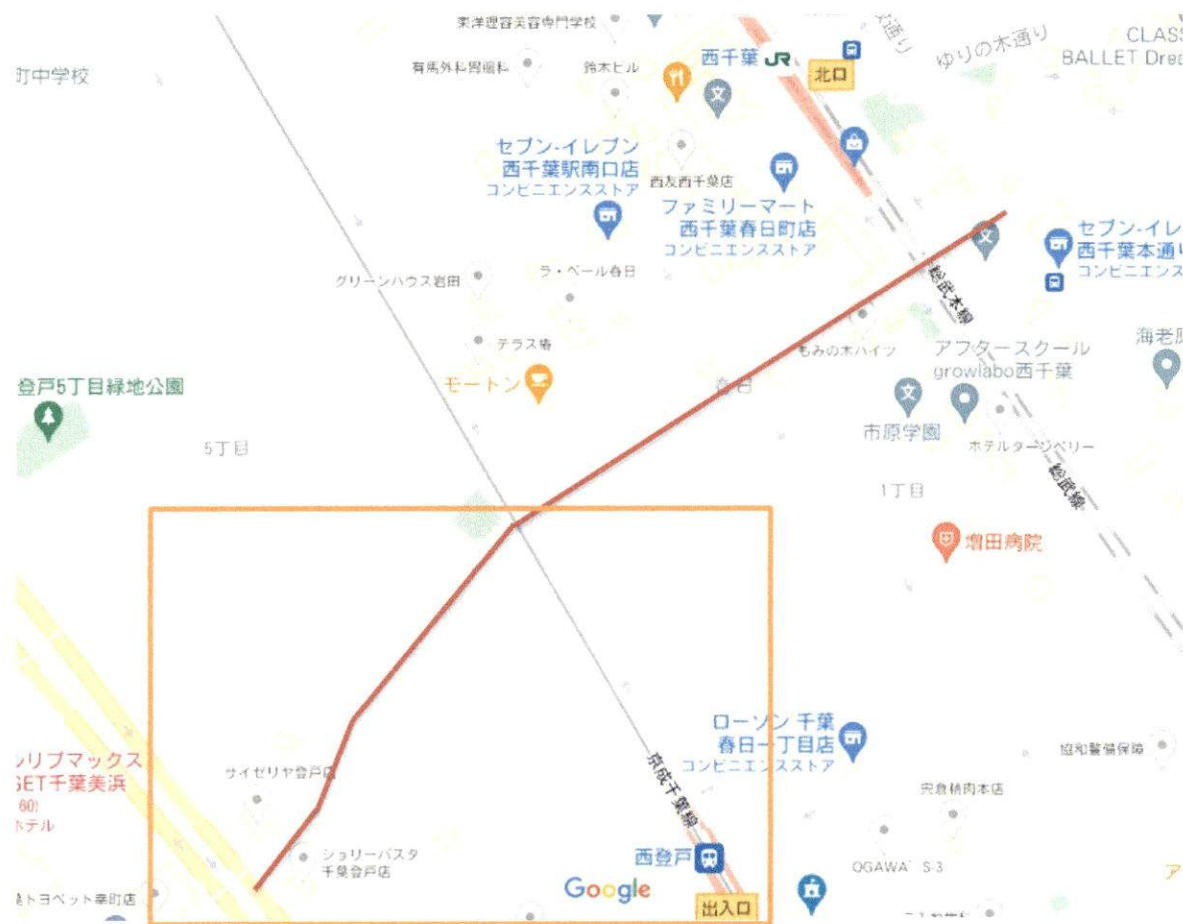


# 「議題（１）令和３年度要望事項の回答について」 の参考資料

- No.1 「国道１４号線の登戸４丁目交差点から、西千葉駅方面に向かう道路の幅員拡張、歩道の設置及び安全柵の設置について」・・・・・・・・・・ 1
- No.2 「中央２号・３号横引きゲートの完全動作確認のお願い」・・・・・・・・ 2～4
- No.3 「白旗町内の未舗装部分を舗装してもらいたい」・・・・・・・・・・ 5
- No.4 「市道大巖寺５０号線等の安全対策について」・・・・・・・・・・ 6～7
- No.5 「京成千原線に新駅設置の要望」・・・・・・・・・・ 6
- No.6 「村田町１９号線上の生浜踏切の拡幅及び前後道路の整備について」  
・・ 8
- No.7 「都市計画道路の早期着工・完成について「仁戸名町～古市場町線」  
・・ 9
- No.9 「都市計画道路「加曾利町大森町線」の早期整備について」・・・・ 10
- No.10 「崖地斜面に自生する雑木等の剪定、伐採」・・・・・・・・・・ 11～12
- No.11 「崖地の土砂崩れ防止」・・・・・・・・・・・・・・・・・・・・・・・・ 11～12

No.1 「国道14号線の登戸4丁目交差点から、西千葉駅方面に向かう道路の幅員拡張、歩道の設置及び安全柵の設置について」

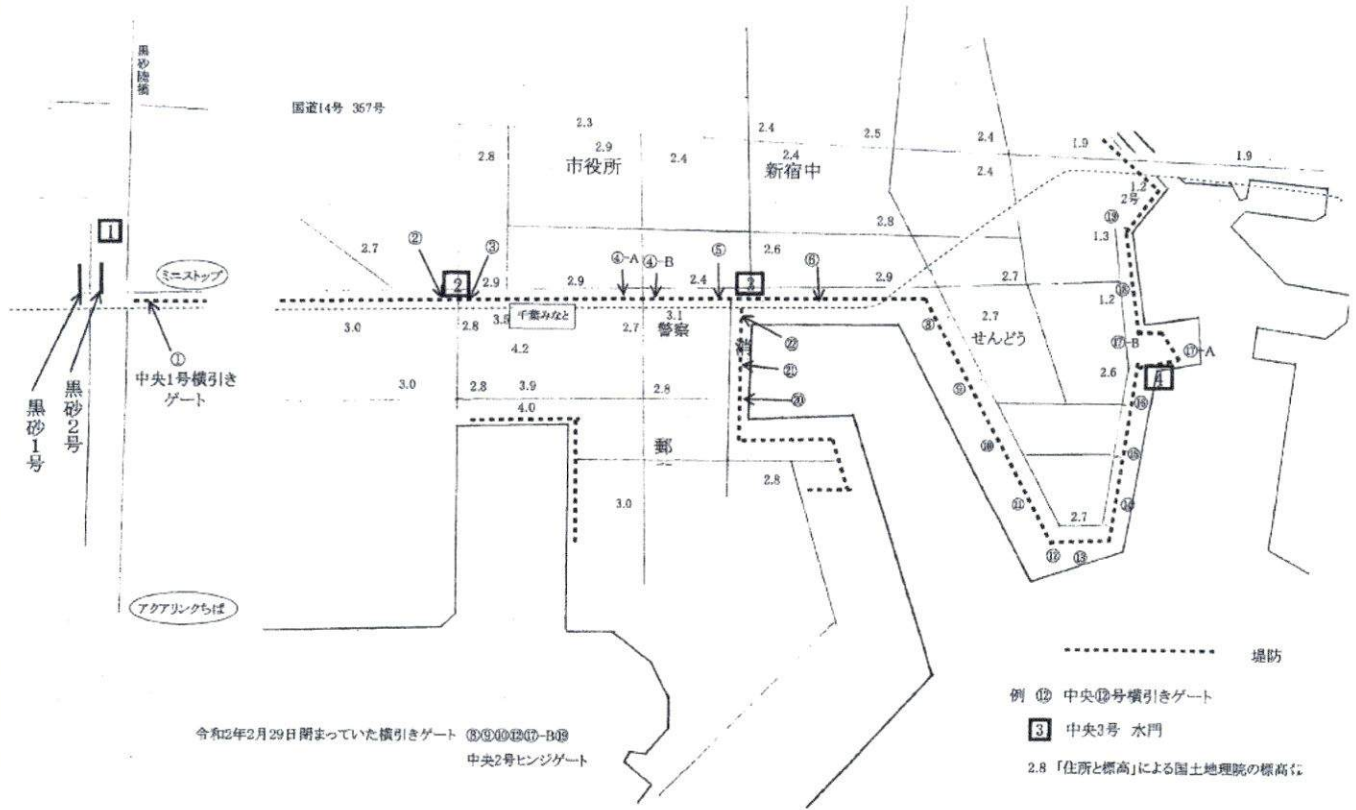


「地図データ: Google、DigitalGlobe」

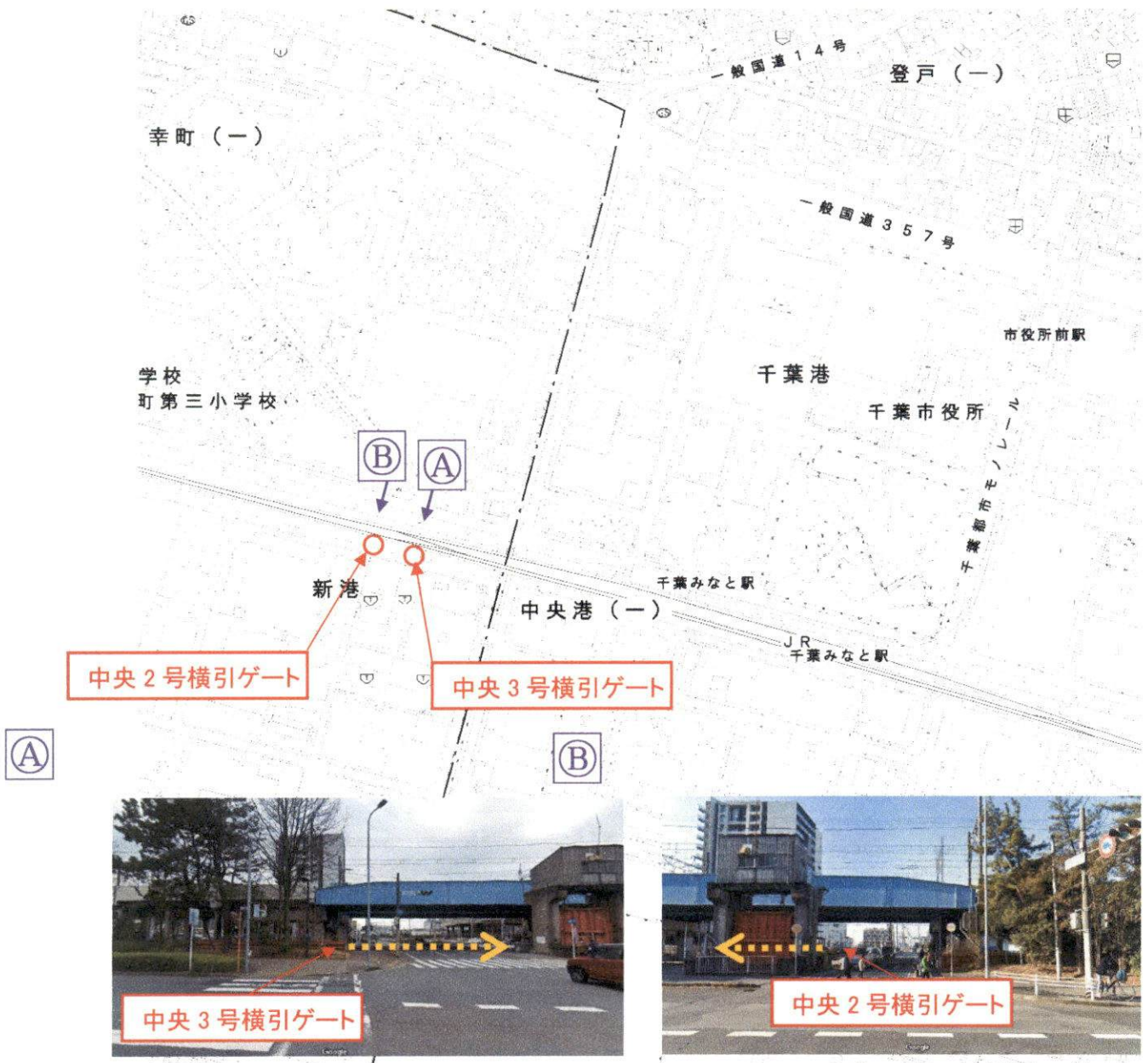
No.2 「中央2号・3号横引きゲートの完全動作確認のお願い」

資料2

千葉みなと地区陸開(横引きゲート)番号・配置表と標高




位置図



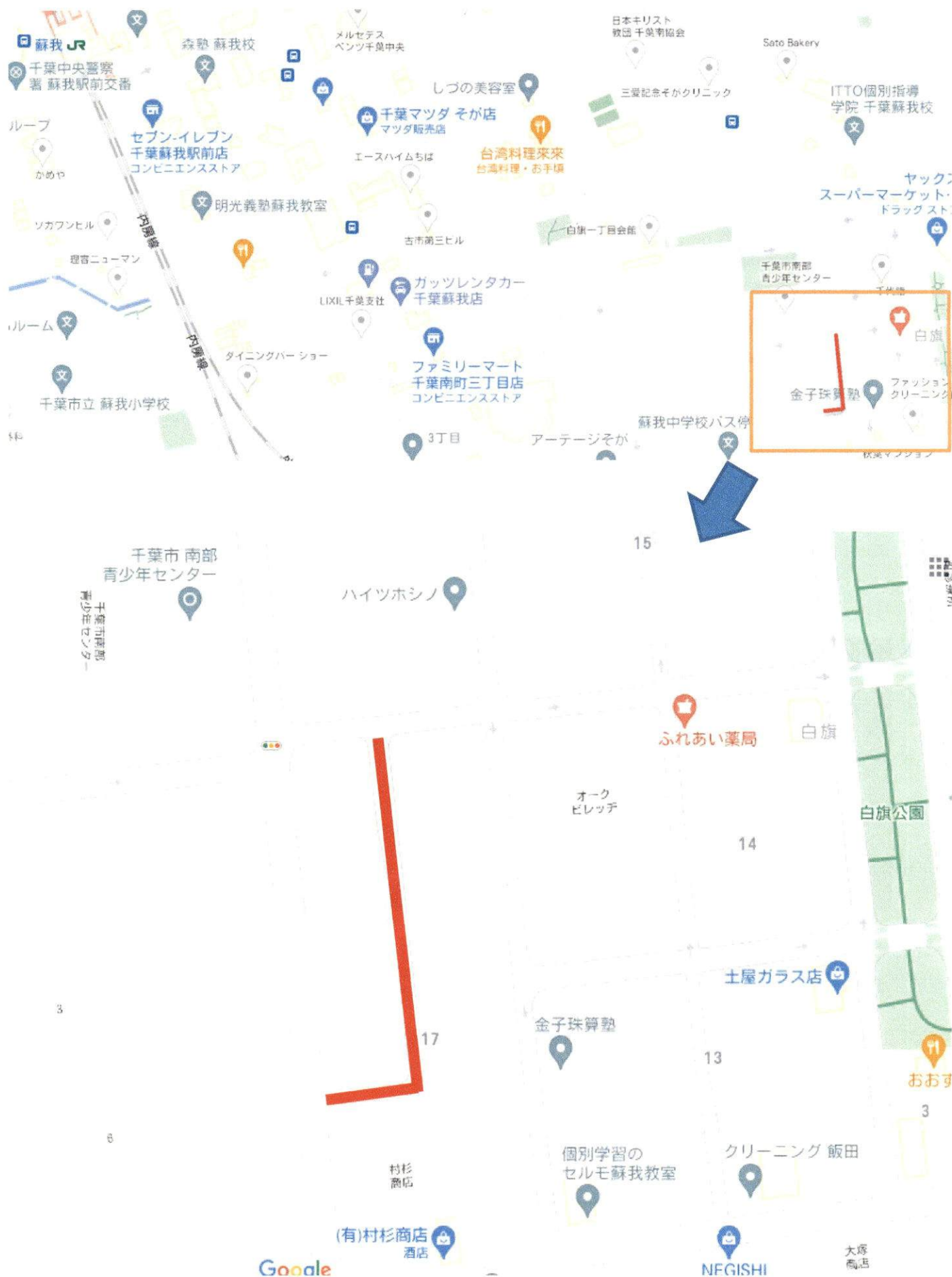
中央2号横引ゲート 全閉点検



中央3号横引ゲート 全閉点検



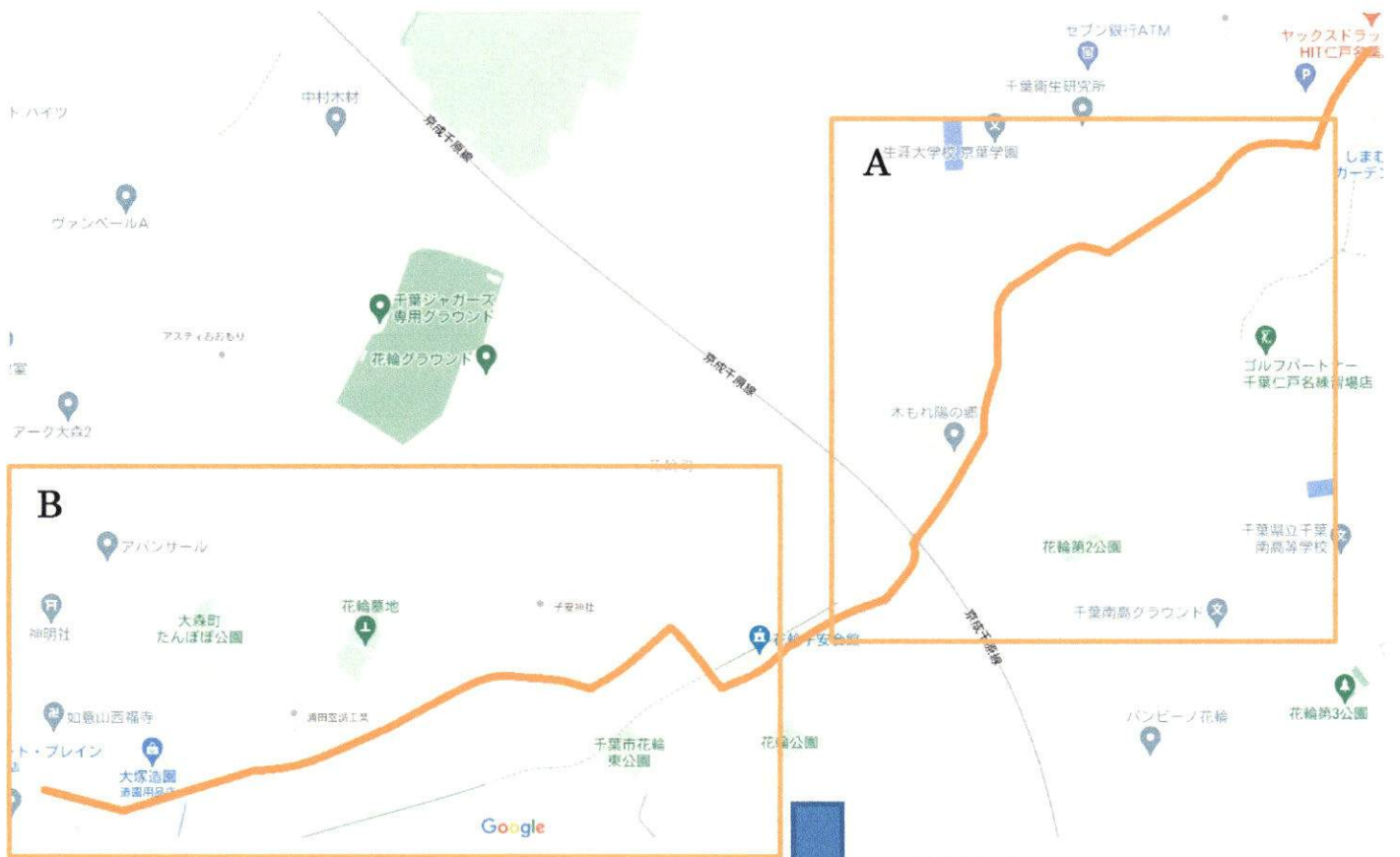
### No. 3 「白旗町内の未舗装部分を舗装してもらいたい」



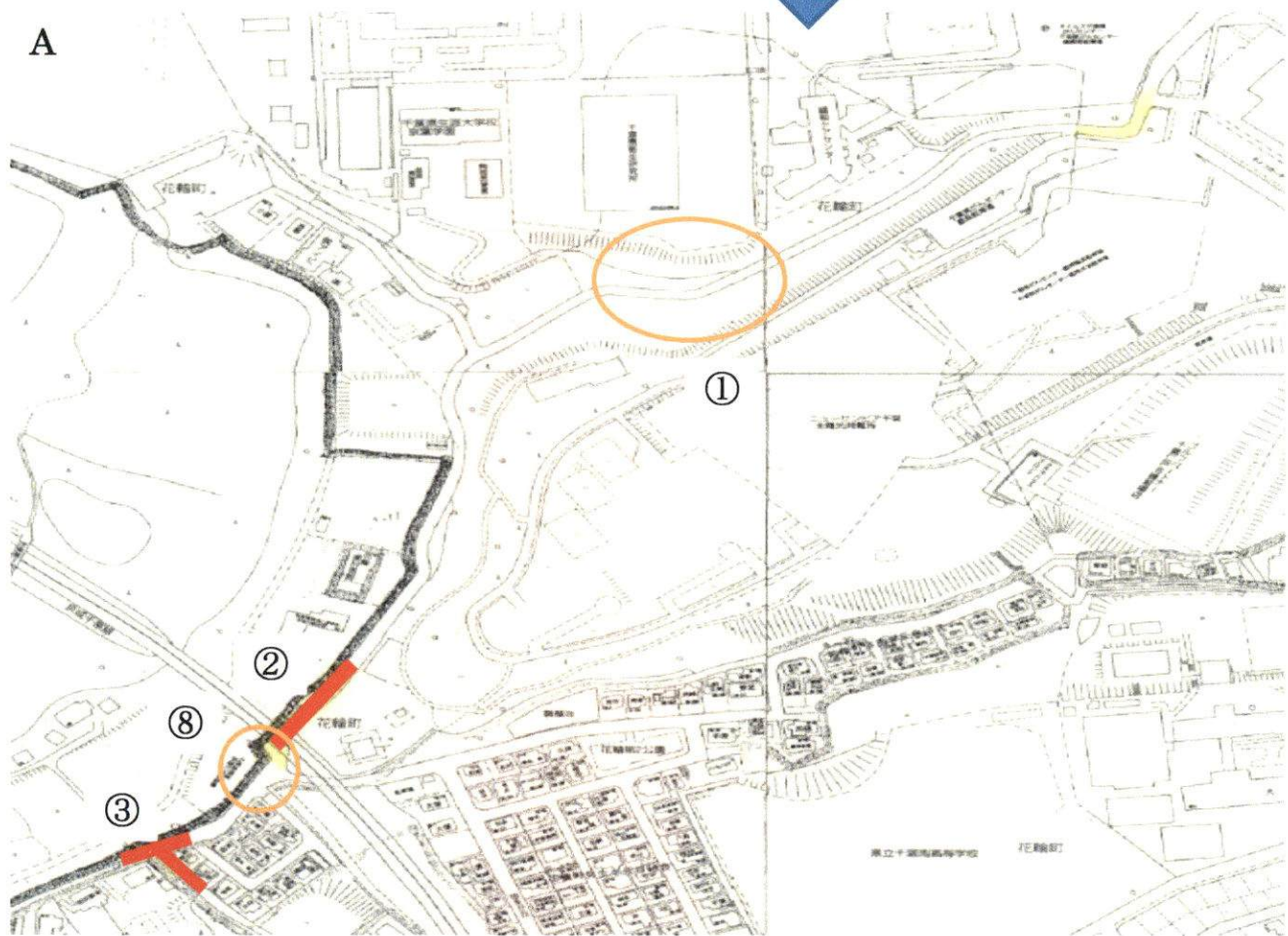
「地図データ: Google、DigitalGlobe」

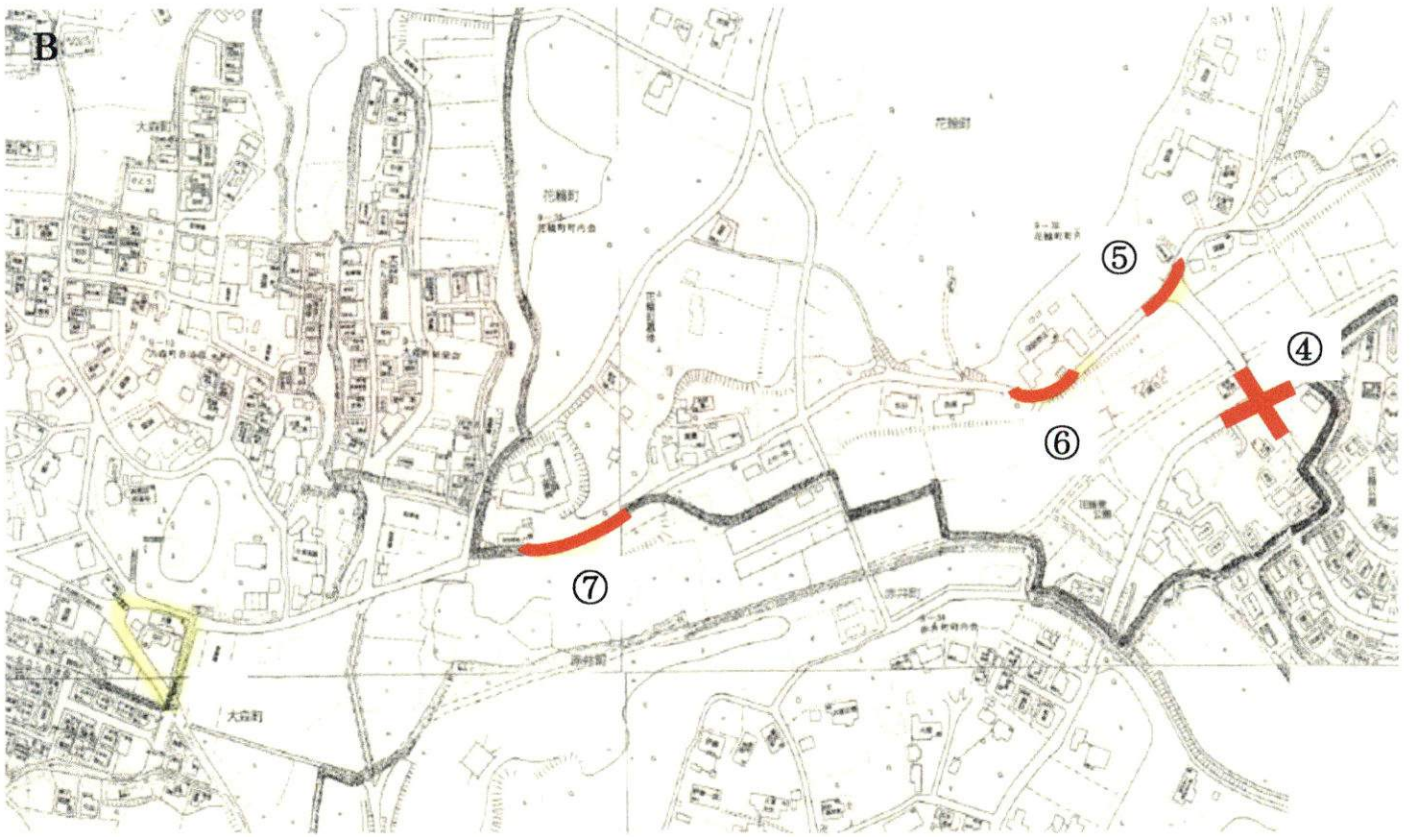
No.4 「市道大巖寺50号線等の安全対策について」 及び

No.5 「京成千原線に新駅設置の要望」



「地図データ: Google、DigitalGlobe」








## No.6 「村田町19号線上の生浜踏切の拡幅及び前後道路の整備について」

### 1 道路との高低差による見通しの悪さ（同踏切両側からの写真）



高低差により見通しがきかず、対向車を確認できるのは、踏切直前である。

（左：東側から）

（右：西側から）

### 2 幅員の狭さ



幅員約2.3m(東側からの写真)

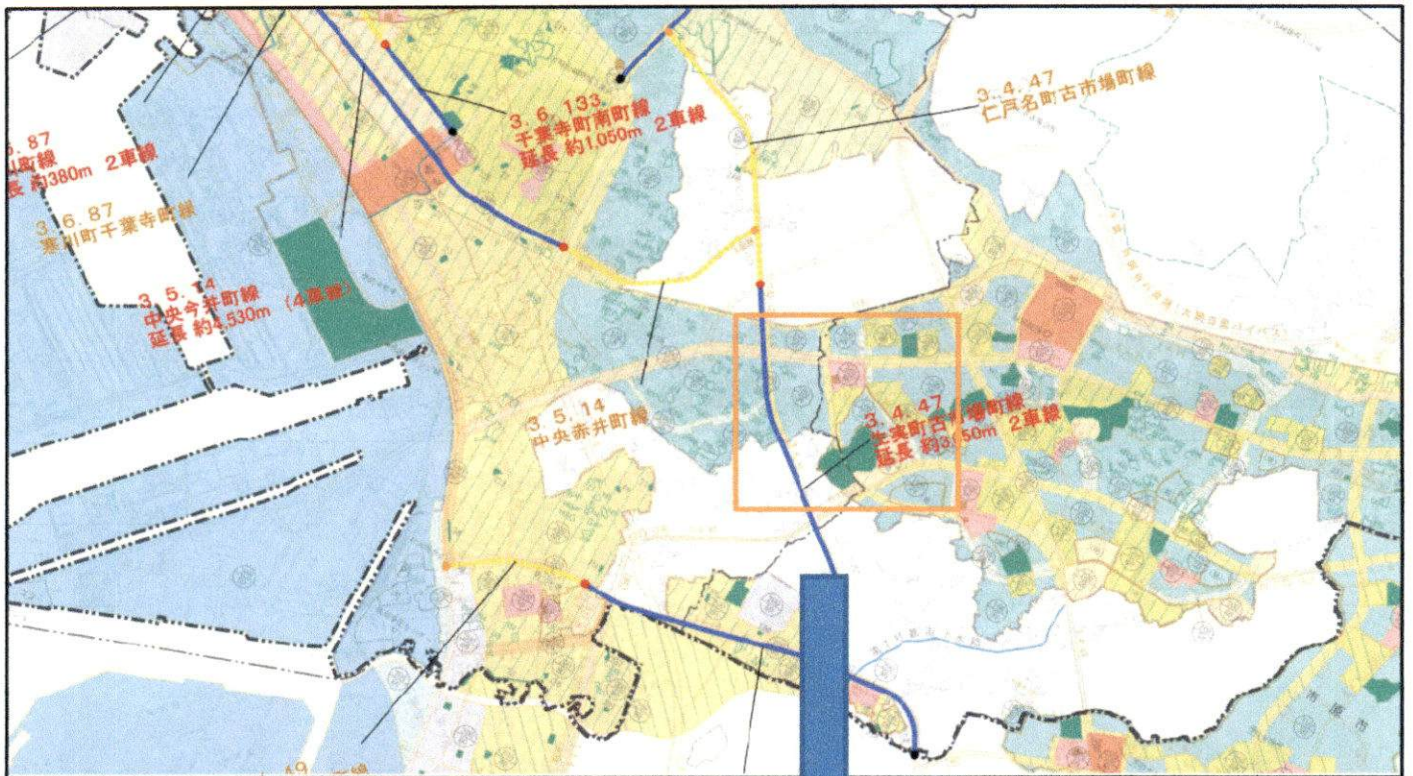


中型乗用車1台分の幅員（西側からの写真）



「地図データ: Google、DigitalGlobe」

No.7 「都市計画道路の早期着工・完成について「仁戸名町～古市場町線」

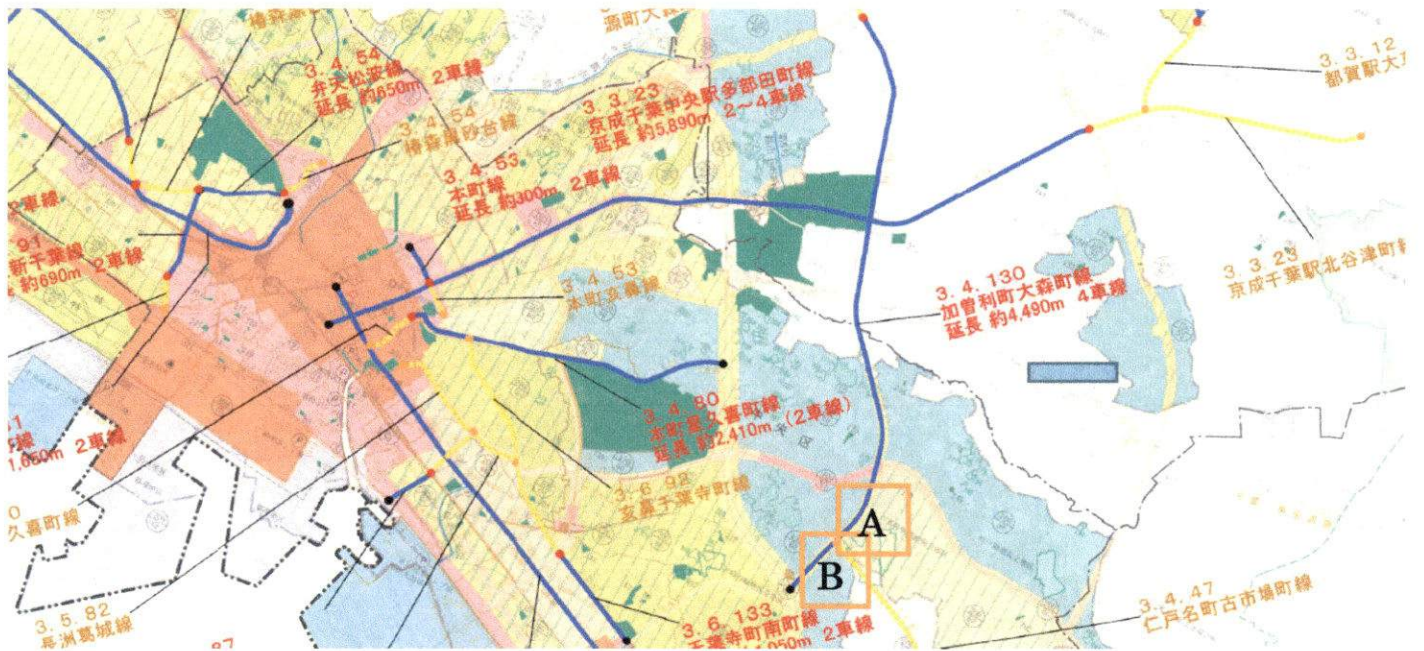


「都市計画総括図」より抜粋

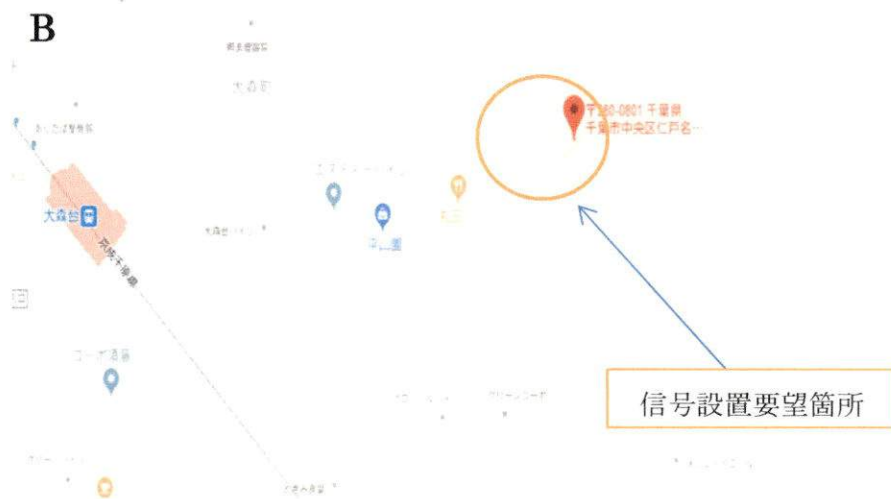


「地図データ: Google、DigitalGlobe」

No.9 「都市計画道路「加曾利町大森町線」の早期整備について」



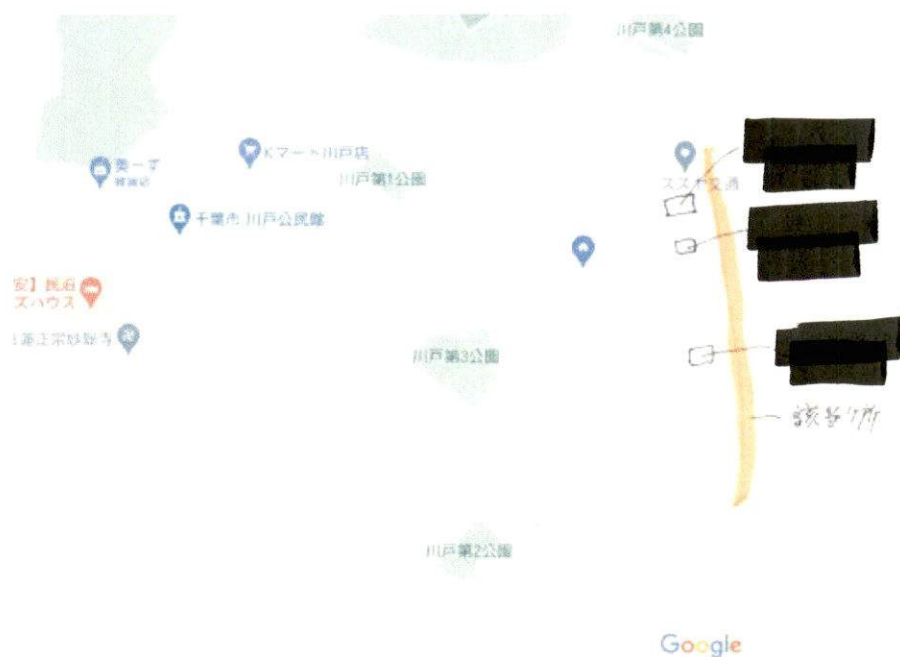
「都市計画総括図」より抜粋



「地図データ: Google、DigitalGlobe」

No.10 「崖地斜面に自生する雑木等の剪定、伐採」

No.11 「崖地の土砂崩れ防止」



「地図データ: Google、DigitalGlobe」



