



---

# 花見川区のまちづくり

---

花見川区長 折原 亮



# 目次

---

- 1 花見川区域の歴史
- 2 花見川区の主な特徴
- 3 花見川区の現状と課題
- 4 人口の将来展望
- 5 花見川区の「目指すべき区の姿」
- 6 大賀ハス開花70周年

# 1 花見川区域の歴史 ①明治～大正～昭和

## <行政区域>

1873年	「千葉県」誕生(千葉町に県庁設置)	来年2023年→150周年
1921年	「千葉市」誕生(市制施行)	昨年2021年→100周年
1937年	検見川町が合併	
1954年	犢橋村が合併、幕張町が合併	
1967年	検見川海岸の埋め立て開始	

## <交通>

1894年	総武鉄道(株)により、市川～佐倉間開通→1935年お茶の水～千葉間に省線電車開通
1921年	京成電気軌道の船橋～千葉間が開業し、押上まで開通
1966年	京葉道路が幕張まで開通
1982年	湾岸道路が開通

## <主な団地>

年	団地名	(計画面積) 分譲	／ 賃貸	施行面積
1968年完成	花見川団地	1,530戸	5,734戸	81.2ha
1971年入居開始	こてはし台団地	2,504戸		84.0ha
1972年完成	さつきヶ丘団地	778戸	2,200戸	77.2ha
1973年完成	西小中台団地	998戸		16.4ha
1984年完成	にれのき台団地	1,078戸	374戸	20.7ha

# 1 花見川区域の歴史 ②昭和～平成



1975年	花見川サイクリングロード完成
1979年	畑、幕張地区コミュニティセンターオープン
1992年	政令指定都市移行・花見川区役所オープン
1994年	幕張本郷市民センターオープン
1996年	北清掃工場本格稼働開始
1998年	花島公園1次オープン 花見川大橋開通
1999年	花見川いきいきプラザ・こてはし温水プールオープン
2004年	美浜長作町線(幕張昆陽地下道)供用開始
2005年	花島コミュニティセンターオープン
2009年	都市計画道路「幕張町弁天町線」の武石～瑞穂間開通
2010年	花見川保健福祉センターオープン
2017年	みずほハスの花図書館オープン
2018年	幕張駅北口暫定駅前広場供用開始

## 2 花見川区の主な特徴

### ①南北に長く広がる区域

- 市の北西部に位置し、八千代市・佐倉市・四街道市・習志野市と隣接

### ②交通ネットワーク

- J R 総武本線、京成電鉄千葉線が並行して区南西部を横断
- 北部に京成電鉄本線が市域に沿うように通り、バス路線が各地区と鉄道とを結ぶ
- 幕張 I C ・ 武石 I C があり京葉道路へのアクセス性が高い
- 東関東自動車道の検見川・真砂地区に新たなスマートインターチェンジの整備検討
- 国道14号・357号、16号、主要地方道が利用可能

強み



## 2 花見川区の主な特徴

### ③区域の中央を流れる花見川

強み

- 区域の中央を花見川が流れ、豊かな河川空間が広がる
- 自然歩道やサイクリングコースが整備されているほか、野菜を中心とした都市型農業の営まれる農地も残される



### ④大規模住宅団地

- 昭和40年代以降、花見川団地をはじめとする大規模住宅団地など宅地化が進展



## 2 花見川区の主な特徴



強み

- 都市アイデンティティ（加曽利貝塚・オオガハス・千葉氏・海辺）の1つ
- 1951年現東京大学検見川総合運動場地下から発掘、1952年開花
- 発掘作業は故大賀一郎博士を中心に、地域の方々、地元の小・中学生など、大勢の方々の協力によって進められた
- 1954年 県の天然記念物に指定
- 1993年 市の花に制定





### 3 花見川区の現状と課題 ①花見川区の概要

	花見川区	千葉市
面積	34.19km <sup>2</sup>	271.76km <sup>2</sup>
距離：東西	10.8km	25.7km
南北	8.2km	24.5km
人口 (R4.4.1現在)	176,965 人	976,925 人

(参考)

	習志野市	八千代市
面積	20.97km <sup>2</sup>	51.39km <sup>2</sup>
距離：東西	8.9km	8.1km
南北	6.2km	10.2km
人口 (R4.3月末現在)	175,076 人	203,524 人



### 3 花見川区の現状と課題 ②花見川区の人口推移 (15年前との比較)

地区部会エリア	平成18年 A (9月30日)(人)	令和3年 B (6月30日)(人)	増減数 C (B-A)(人)	増減率 (C/A)
花見川区全体	181,128	176,960	-4,168	-2.3%
①検見川	10,125	12,444	2,319	22.9%
②花園	20,616	20,904	288	1.4%
③朝日ヶ丘	12,407	10,916	-1,491	-12.0%
④犢橋	11,415	10,572	-843	-7.4%
⑤こてはし台中学校区	6,475	5,591	-884	-13.7%
⑥幕張・武石	4,064	4,790	726	17.9%
⑦花見川	12,670	11,051	-1,619	-12.8%
⑧花見川第2	15,132	10,784	-4,348	-28.7%
⑨こてはし台	7,062	5,951	-1,111	-15.7%
⑩天戸中学校区	17,512	17,177	-335	-1.9%
⑪さつきヶ丘・宮野木台	12,283	10,543	-1,740	-14.2%
⑫幕張本郷中学校区	23,287	25,970	2,683	11.5%
⑬畑	6,302	6,148	-154	-2.4%
⑭幕張町(未設置)	21,778	24,119	2,341	10.7%

### 3 花見川区の現状と課題 ③花見川区の人口推移 (地区部会エリアの区域)

地区部会エリア	区域
①検見川	検見川町、南花園2丁目の一部
②花園	花園、花園町、浪花町、瑞穂、朝日ヶ丘4丁目、南花園1丁目、南花園2丁目の一部
③朝日ヶ丘	朝日ヶ丘1～3丁目、西小中台、宮野木台1丁目
④犢橋	犢橋町、千種町、三角町
⑤こてはし台中学校区	大日町、内山町、宇那谷町、横戸台、横戸町の一部、み春野
⑥幕張・武石	武石町、幕張町6丁目
⑦花見川	柏井町、柏井、花島町、横戸町の一部、花見川6・7街区
⑧花見川第2	天戸町の一部、花見川1～5街区、8・9街区
⑨こてはし台	こてはし台
⑩天戸中学校区	長作町、長作台、作新台、天戸町の一部
⑪さつきヶ丘・宮野木台	さつきが丘、宮野木台2～4丁目
⑫幕張本郷中学校区	幕張本郷、幕張町1丁目の一部
⑬畑	畑町、朝日ヶ丘5丁目
⑭幕張町(未設置)	幕張町1丁目の一部、幕張町2～5丁目

### 3 花見川区の現状と課題 ④ 3区分人口の推移

地区部会エリア	平成18年(9月30日) A			令和3年(6月30日) B			差(B-A)		
	0~14	15~64	65~	0~14	15~64	65~	0~14	15~64	65~
花見川区全体	24,641	125,172	31,315	18,875	108,796	49,289	-5,766	-16,376	17,974
検見川	1,190	6,910	2,025	1,628	8,340	2,476	438	1,430	451
花園	3,399	13,837	3,380	2,424	13,644	4,836	-975	-193	1,456
朝日ヶ丘	1,460	9,143	1,804	946	5,926	4,044	-514	-3,217	2,240
犢橋	1,437	8,189	1,789	1,083	6,264	3,225	-354	-1,925	1,436
こてはし台中学校区	1,397	4,403	675	395	3,732	1,464	-1,002	-671	789
幕張・武石	351	2,754	959	585	3,028	1,177	234	274	218
花見川	1,387	8,249	3,034	819	5,797	4,435	-568	-2,452	1,401
花見川第2	1,840	10,048	3,244	657	5,567	4,560	-1,183	-4,481	1,316
こてはし台	603	4,327	2,132	476	2,629	2,846	-127	-1,698	714
天戸中学校区	2,240	11,997	3,275	1,790	9,810	5,577	-450	-2,187	2,302
さつきヶ丘・宮野木台	1,536	8,290	2,457	1,041	5,798	3,704	-495	-2,492	1,247
幕張本郷中学校区	4,042	17,382	1,863	3,188	19,346	3,426	-854	1,964	1,563
畑	698	4,357	1,247	724	3,416	2,008	26	-941	761
幕張町(未設置)	3,059	15,290	3,429	3,119	15,499	5,501	60	209	2,072

### 3 花見川区の現状と課題 ⑤ 3区分人口比率の推移

	平成18年(9月30日) A			令和3年(6月30日) B			差(B-A)		
	0~14	15~64	65~	0~14	15~64	65~	0~14	15~64	65~
地区部会エリア	0~14	15~64	65~	0~14	15~64	65~	0~14	15~64	65~
花見川区全体	13.6%	69.1%	17.3%	10.7%	61.4%	27.9%	-2.9%	-7.7%	10.6%
検見川	11.8%	68.2%	20.0%	13.1%	67.0%	19.9%	1.3%	-1.2%	-0.1%
花園	16.5%	67.1%	16.4%	11.6%	65.3%	23.1%	-4.9%	-1.8%	6.7%
朝日ヶ丘	11.8%	73.7%	14.5%	8.7%	54.3%	37.0%	-3.1%	-19.4%	22.5%
犢橋	12.6%	71.7%	15.7%	10.2%	59.3%	30.5%	-2.4%	-12.4%	14.8%
こてはし台中学校区	21.6%	68.0%	10.4%	7.1%	66.7%	26.2%	-14.5%	-1.3%	15.8%
幕張・武石	8.6%	67.8%	23.6%	12.2%	63.2%	24.6%	3.6%	-4.6%	1.0%
花見川	11.0%	65.1%	23.9%	7.4%	52.5%	40.1%	-3.6%	-12.6%	16.2%
花見川第2	12.2%	66.4%	21.4%	6.1%	51.6%	42.3%	-6.1%	-14.8%	20.9%
こてはし台	8.5%	61.3%	30.2%	8.0%	44.2%	47.8%	-0.5%	-17.1%	17.6%
天戸中学校区	12.8%	68.5%	18.7%	10.4%	57.1%	32.5%	-2.4%	-11.4%	13.8%
さつきヶ丘・宮野木台	12.5%	67.5%	20.0%	9.9%	55.0%	35.1%	-2.6%	-12.5%	15.1%
幕張本郷中学校区	17.4%	74.6%	8.0%	12.3%	74.5%	13.2%	-5.1%	-0.1%	5.2%
畑	11.1%	69.1%	19.8%	11.8%	55.5%	32.7%	0.7%	-13.6%	12.9%
幕張町(未設置)	14.1%	70.2%	15.7%	12.9%	64.3%	22.8%	-1.2%	-5.9%	7.1%

### 3 花見川区の現状と課題 ⑥少子化に伴う小中学校の統合

	統合前	統合後
平成18年4月	千葉市立花見川第四小学校	千葉市立花島小学校
	千葉市立花見川第五小学校	
平成27年4月	千葉市立花見川第一中学校	千葉市立花見川中学校
	千葉市立花見川第二中学校	
平成29年4月	千葉市立花見川第一小学校	千葉市立花見川小学校
	千葉市立花見川第二小学校	

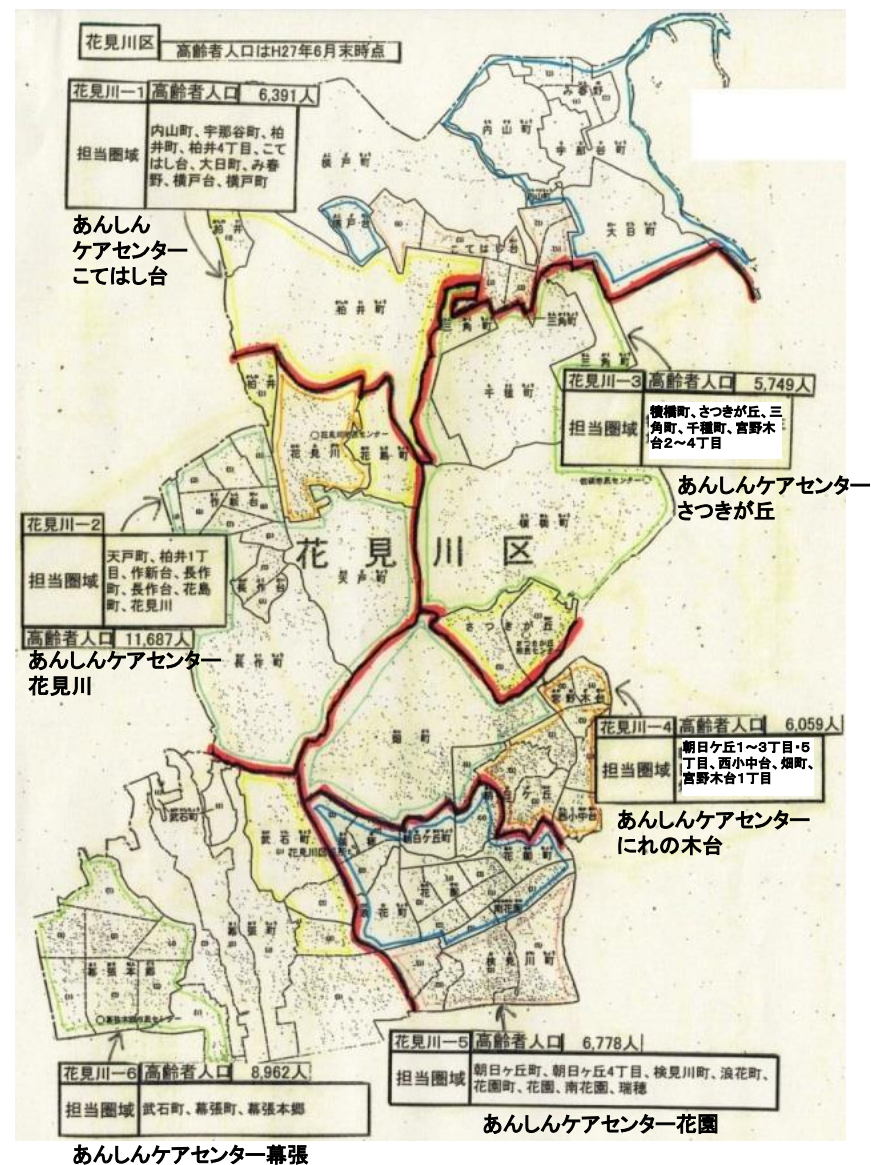
- 少子化が進む地域で学校の統合が行われている  
現在、**花見川第三小学校**と**花島小学校**が  
令和5年4月の統合に向けて準備を進めている
- 学校跡地は、**旧花見川第二中学校跡地**に、**県が特別支援学校**  
の児童生徒の増加に伴う過密解消のため、**改修整備等を予定**

### 3 花見川区の現状と課題 ⑦高齡化への対応

- あんしんケアセンター 6 か所  
(こてはし台、花見川、さつきが丘、にれのき台、花園、幕張) を開設して、きめ細かな対応を図っている
- 「高齡者保健福祉のあらし」を保健福祉センター等で配布



千葉市の高齡者保健福祉施策



### 3 花見川区の現状と課題 ⑧千葉市の高齢者保健福祉施策

## 「千葉市高齢者保健福祉推進計画」

〈基本理念〉 支え合いがやすらぎを生む、あたたかなまちへ

〈基本目標〉 高齢者が心豊かに暮らせる長寿社会を創る  
～地域共生社会の実現を念頭に、地域包括ケアシステムの構築・強化を目指す～

### 〈基本方針〉

- 1 高齢者が生きがいを持って元気であるための地域づくりを目指して～健康寿命の延伸～
- 2 支援が必要になっても自分らしく地域で暮らし続けられるまちを目指して
- 3 だれもが安心できる認知症にやさしい社会を目指して
- 4 必要なサービスが必要としている高齢者に届く安心なサービス提供体制を目指して
- 5 適正な介護を提供するために



### 3 花見川区の現状と課題 ⑨地域共生社会の実現に向けて

## 「花見川区支え合いのまち推進計画」(第5期：令和4～8年度)

### <課題>

- (1) 担い手に関すること
- (2) 地域での支え合い・助け合いに関すること
- (3) 地域内諸団体、企業・社会福祉法人・医療法人、NPOとの連携・協働
- (4) 新型コロナウイルス感染症への対応に関すること

### <基本目標>

あなたが主役 みずから進んで参加しよう！ 地域福祉の創造をめざして  
～花見川の恵まれた環境をいかし、一人ひとりが支え合い、誰もが住み慣れた地域で  
安全に安心して暮らせる心豊かなまちづくり～

### <基本方針>

- 1 心身の健康と交流の場づくり
- 2 支え合い、助け合いのできる地域社会づくり
- 3 地域情報の発信と人材発掘・育成の仕組みづくり
- 4 安全・安心なまちづくり

## 参考 ①千葉市社会福祉協議会地区部会（花見川区事務所HPより）

### 地区部会とは

地区部会は、本会（千葉市社会福祉協議会）の趣旨に賛同し、その地域特有の福祉課題に対して、住民同士の助け合い・支え合いによるきめ細かな活動を行うために、自発的に組織された団体です。

市内では、おおむね中学校区を単位として、地域で活動する団体や個人が横の連携をつくり、本会と協力して地域の福祉活動を推進しています。

地区部会は、町内自治会、民生委員・児童委員、赤十字奉仕団、地域住民等、様々な団体から構成されています。千葉市社会福祉協議会や行政機関と連携をとりながら活動を行っています。

### 地区部会の主な活動

社会福祉協議会は、地区部会が推進している下記の地域福祉活動を支援しています。

#### ふれあいいきいきサロン運営

公共の施設や町内自治会館等を会場に、語らいの場やレクリエーションの機会を提供し、介護予防、閉じこもりの防止や地域交流・仲間づくりを進める活動です。

#### ふれあい子育てサロン運営

公共の施設や町内自治会館等を会場に、子育て中の親子が気軽に参加し、自由に遊んだり、おしゃべりや、情報交換をして、子育てを楽しみながら仲間づくりを進める活動です。

## ふれあい散歩クラブ運営

地域の高齢者と地域住民が散歩を中心としてふれあうことで自宅に閉じこもりの状況を防ぎ、心身の健康保持や介護予防・高齢者の仲間づくりを進める活動です。

## ふれあい食事サービス

ひとり暮らしの高齢者や高齢者世帯を対象に会食会や食事の配達を通じて、温かな食事と心のふれあいを目的に実施しています。

## 広報紙発行

地区部会活動の紹介や地域における福祉課題等を取り上げ、地域の住民の方へ情報を提供するとともに、福祉への意識を高めるための活動です。

## ボランティア講座開催

地区部会活動を行うにあたって、ボランティアの存在は、欠かせません。このため、講座を開催してボランティアを育成します。

## 見守り活動

ひとり暮らし高齢者等が、安心して地域で暮らせるように、日常的な見守りや声かけによる安否確認等を行う活動です。

## 支え合い活動

掃除や買い物などの生活行為の一部が困難な方等に対して、日常的な生活支援等、ちょっとした困りごとや困っている人の生活を支援するための住民同士で行う活動です。

## 参考 ②育児サークル

育児サークルは、仲間づくりや情報交換を目的とした、お子さんとママパパのためのサークルです。お子さんの身長や体重を計測できるところや、保健師（健康課職員）が育児相談に対応しているところもあります。

詳しくは「はなみがわ子育てHAPPYマップ」(QRコード付)・健康課HPをご参照ください。

サークル名	主な活動場所	サークル名	主な活動場所
朝日ヶ丘育児サークル	朝日ヶ丘公民館	花園育児サークル	花園公民館
たんぽぽ (朝日ヶ丘地区部会)		ぴっぴのおへや	
		花園育児サロン	
検見川育児サークル	検見川公民館	マザーズクラブ	花見川保健福祉センター
サークルぞうさん		双子ちゃんサークル	
子育てサロン「すくすくひろば」	こてはし台自治会館	子育てママのおしゃべりタイム(幕張)	幕張公民館
子育てサロン「のびのびひろば」		リトミックサークル ピーカブー	幕張コミュニティセンター
さつき子育てサロン (さつきが丘宮野木台地区部会)	さつきが丘公民館	育児サークルいくらちゃん	
子育てサロン・ぽんぽこ (天戸地区部会)	長作公民館	赤ちゃんサークル	幕張台自治会館2階
		幕張本郷育児サークル	幕張本郷公民館
		み春野育児サークル	み春野集会所

## 参考 ③運動自主グループ（ラジオ体操・太極拳など）

運動自主グループは、健康づくりのため「誰でも」「どこでも」「手軽に」できる運動を自主的に実践しているグループです。

活動日時など、詳しくは「花見川区健康づくり支援マップ」や健康課HPをご参照ください。

町名	場所	活動内容	町名	場所	活動内容
朝日ヶ丘	朝日ヶ丘第2公園	ラジオ体操	西小中台	西小中台団地ショッピングセンター内広場	ストレッチ、筋トレ、ヨガ
	にれのき台団地広場	ラジオ体操	畑町	畑町公園	ラジオ体操
こてはし台	こてはし台公園	ストレッチ、太極拳	花島町	花島公園 球技場近く東屋	ラジオ体操、ウォーキング
	こてはし台6丁目公園	太極拳、ウォーキング	花見川	花見川団地商店街円型広場	ラジオ体操
作新台	作新台自治会館	ちばしいきいき体操		花見川団地(分譲住宅)桜通り	ラジオ体操、ウォーキング
さつきが丘	さつきが丘西公園	ラジオ体操	幕張町	幕張5丁目公園	ラジオ体操
	犢橋貝塚公園	ラジオ体操、ウォーキング		清水代公園	ラジオ体操、ウォーキング、ストレッチ
三角町	犢橋公園	ラジオ体操、ウォーキング	幕張本郷	幕張台公園	ラジオ体操
	三角町自治会館	ちばしいきいき体操		夏：幕張台公園、冬：上の台小学校	太極拳
	みすみ公園	ラジオ体操	宮野木台	あさみや公園	ラジオ体操
武石町	武石2丁目街区公園	桜公園		ラジオ体操	
千種町	千種台ハイツ自治会館	ちばしいきいき体操	横戸台	横戸台北公園	ラジオ体操

## 参考 ④地域見守り・助け合い活動に関する支援制度(高齢福祉課)

千葉市では、高齢者の方等が、住み慣れた地域で安心して暮らし続けられるための住民の皆様による「見守り」「助け合い」活動を支援しており、活動団体が少しずつ増えています。みなさんも取り組みをはじめませんか？

補助金名	目的	対象	補助額
①地域見守り活動支援補助金	見守り・助け合い活動団体の立上げを支援	千葉市内で活動する5人以上で組織された規約等が整備されている団体	上限15万円
②高齢者等ごみ出し支援事業補助金	自ら家庭系ごみをごみステーションに出すことが困難な高齢者・障害者世帯のごみ出しを行う団体を支援	町内自治会、老人クラブ等の非営利活動団体	1,000円／月／対象世帯団体が初めて補助を受ける場合は10,000円を補助(1回限り)
③地域支え合い型訪問支援・通所支援事業補助金	買い物、調理など生活支援サービスや、体操教室・サロン等を通じた日中の居場所づくりを行う団体を支援	千葉市内で活動する5人以上で組織された規約等が整備されている団体	①訪問支援 基本費30,000円／年度／団体 運営費500円／人／回 (上限2,000円／人／月) ②通所支援 基本費30,000円／年度／通所施設 運営費700円／人／回 (上限2,800円／人／月)

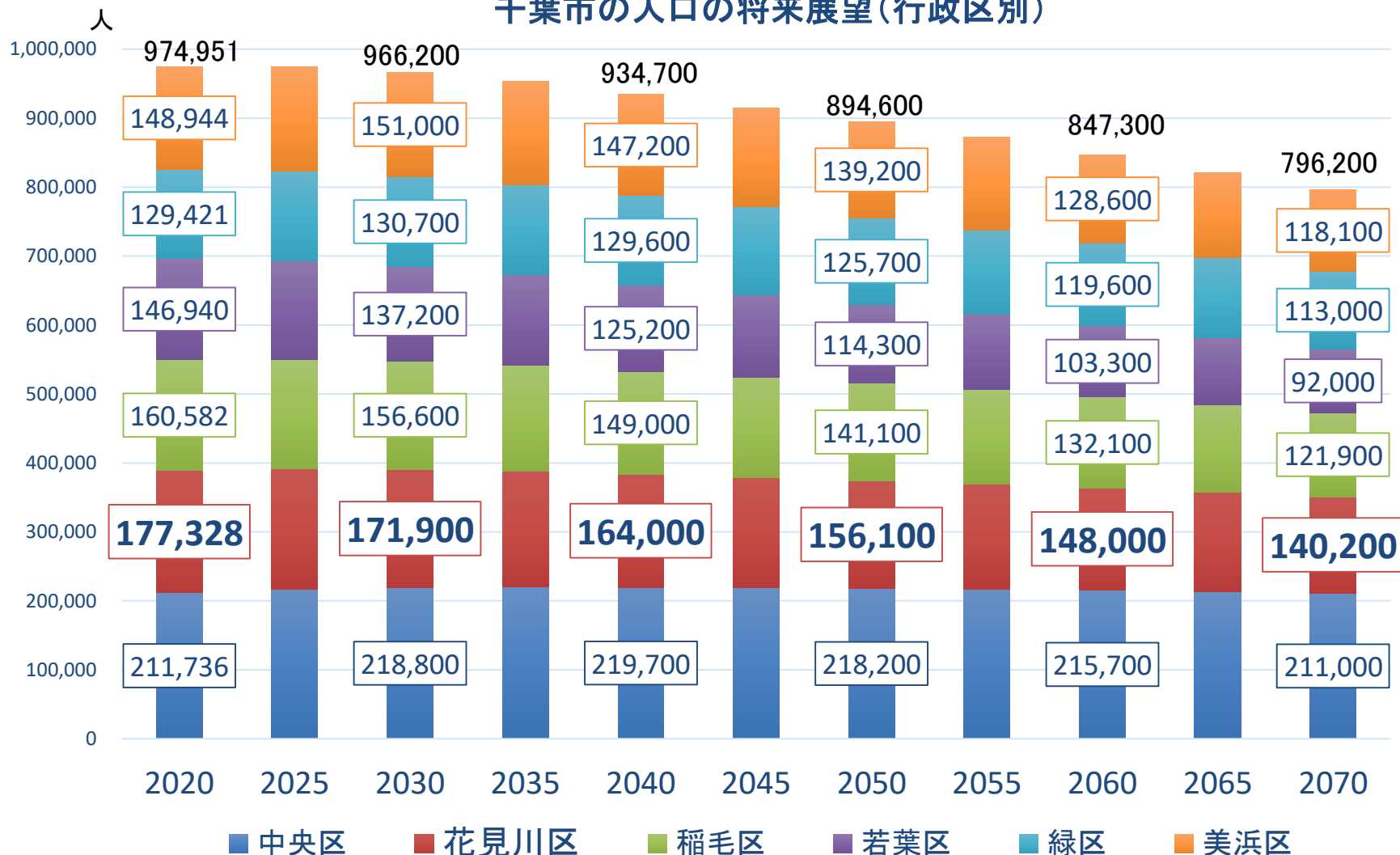
制度の利用には事前の申請手続きが必要です。詳細は高齢福祉課へお問い合わせください。

## 参考 ⑤新婚・子育て世帯の転居を応援！（住宅政策課・高齢福祉課）

事業名	結婚新生活支援事業	三世代同居・近居支援事業
<p>概要</p>	<p>結婚又はパートナーシップ宣誓を機に、市内の「高経年住宅団地」へ転居する若い世帯を応援します！</p> <p>新婚等世帯に対し、新生活に係る住居費、引越費用及びリフォーム費用を最大30万円補助します。</p>	<p>市内に居住する親世帯とこれから同居・近居を行う子育て世帯を応援します！</p> <p>三世代家族の同居などに必要な費用の一部を助成します。</p>
<p>主な要件</p>	<p>①夫婦等の合計所得が400万円未満            ②夫婦等双方の年齢が39歳以下            ③入居対象となる住居が千葉市内の高経年住宅団地（花見川区は花見川団地、さつきが丘団地、西小中台団地、にれのき台団地、こてはし台団地、横戸台団地）</p>	<p>離れて暮らしている「親・子・孫」孫を基本とする三世代の家族が、これから市内で同居または近居(直線で1km以内)</p> <ul style="list-style-type: none"> <li>・親が65歳以上で市内に1年以上居住</li> <li>・孫は18歳に達する日以降の最初の3月31日を迎えていない など</li> </ul>
<p>助成内容</p>	<p>①住居費、②引越費用、③リフォーム費用の合計額で、30万円を上限とします。</p>	<p>①住宅新築・改築・購入の費用            ②住宅賃貸借契約の費用            ③引越費用            「①または②」と③の合計額の1/2と50万円を比較して低い額</p>
<p>申請期間            申込期限</p>	<p>令和4年6月1日～令和5年3月31日            令和4年度予算額は、30件予定            ※三世代同居・近居支援事業との重複申請は不可</p>	<p>①住宅新築・改築等→建築工事の着手前            ②住宅購入・賃貸借契約→契約締結前            ③引越費用→転居の前までに、申出書の提出が必要</p>

# 4 人口の将来展望 ①行政区別の総人口

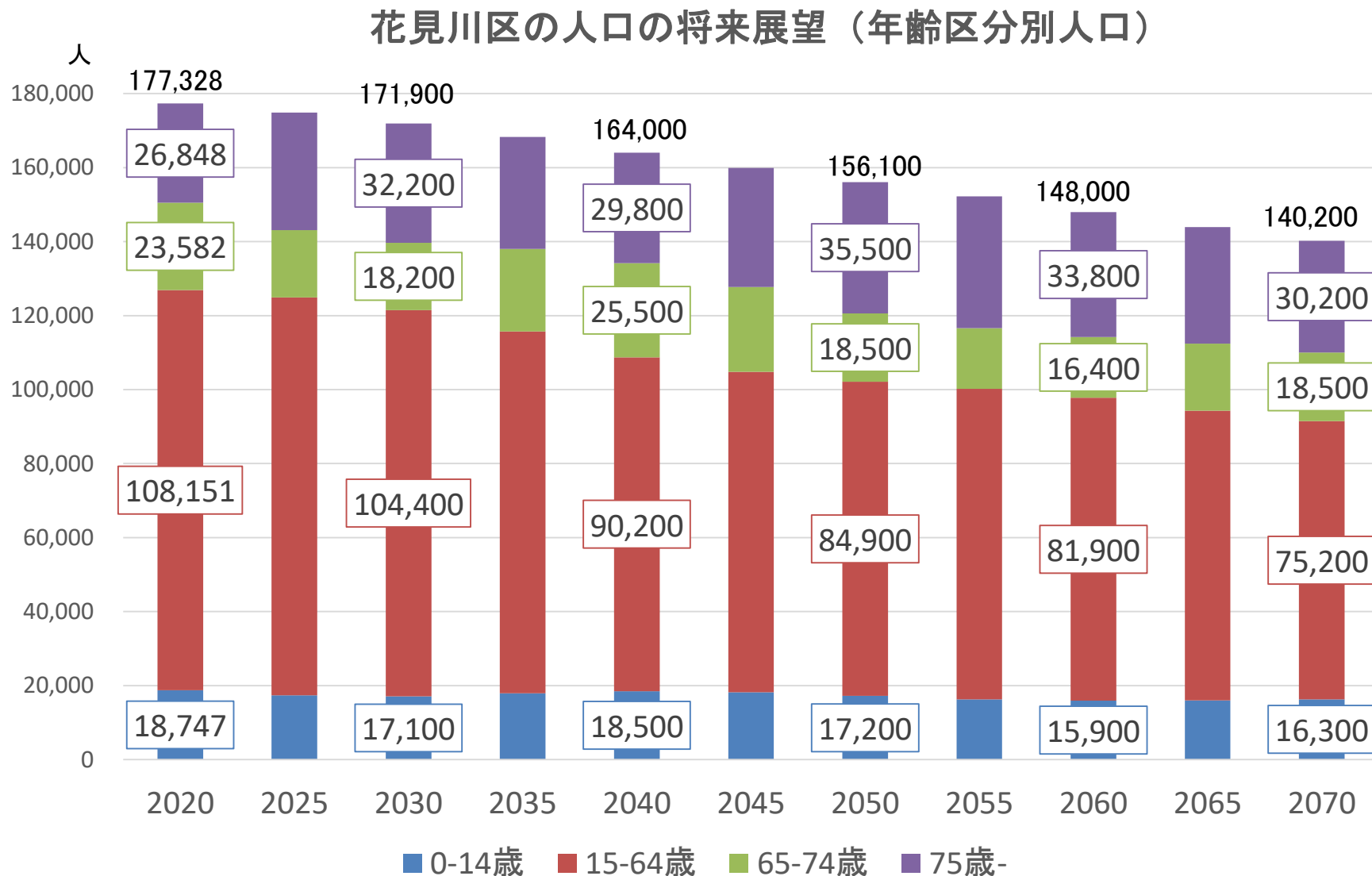
## 千葉市の人口の将来展望(行政区別)



「2022年（令和4年）3月推計」



## 4 人口の将来展望 ②花見川区の年齢区分別人口



「2022年（令和4年）3月推計」

## 5 花見川区の「目指すべき区の姿」

# 6の行政区の「目指すべき区の姿」



川と緑と花々に包まれた、安らぎと潤いのまち  
花見川区



まなびと創造が脈打つ文教のまち  
稲毛区



共生の原点  
縄文が息づく自然の恵み豊かなまち  
若葉区



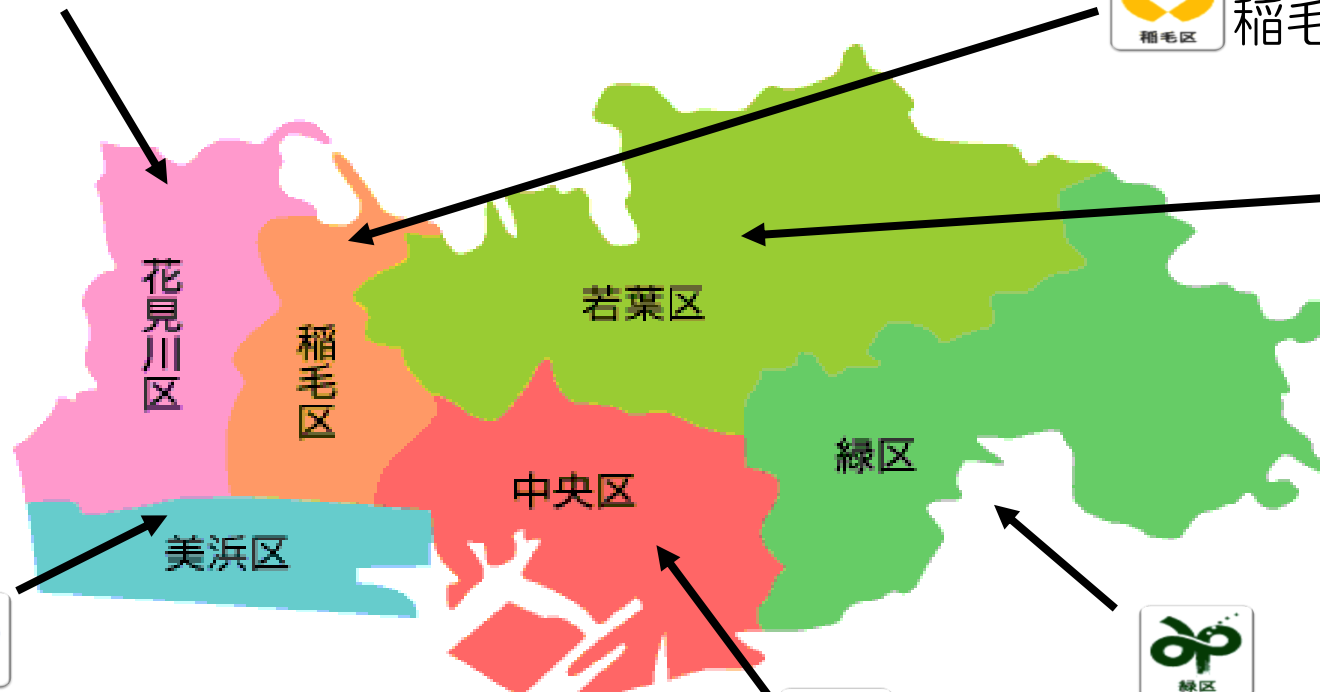
田園と調和する  
広やかで快適なまち  
緑区



人々が行き交い、  
にぎわいと文化を生み出すまち  
中央区



海辺を楽しみ、  
世界とつながるまち  
美浜区



## 5 花見川区の「目指すべき区の姿」

# 川と緑と花々に包まれた、安らぎと潤いのまち・花見川区

### 実現に向けた取り組みの方向性

- ▶ 東京近郊でありながら、花見川の緑あふれる河川空間とそれを彩る花々など、豊かな自然に触れ合える、安らぎと潤いに満ちた生活ができるまち創り
- ▶ 花見川やサイクリングコース周辺的环境を最大限に活用し、周辺自治体との連携を進め、市内外の人々に四季折々の多彩な都市近郊型アウトドアの機会提供
- ▶ 高速道路へのアクセスを活かしたインターチェンジ周辺における産業集積などによる地域経済の活性化

### 現在取り組んでいる事業等

- ◆ 東幕張土地区画整理事業・幕張駅北口駅前広場整備／検見川・稲毛地区土地区画整理事業
- ◆ 幕張本郷松波線（幕張町地区）の整備
- ◆ 花見川の活性化・サイクリングコース沿いのシェアサイクルポート整備（区役所や各橋付近等）
- ◆ 花見川団地の活性化促進（MUJI×UR団地まるごとリノベーション、貸スペースLDK+）
- ◆ ハス文化の普及（東大旧緑地植物実験所のハスの保存、一般開放）／オオガハスのPR（電柱看板、区役所ビュティカラスのラッピング、デザインホール、紙芝居、母子健康手帳カバー等）

- 昭和26年に千葉市花見川区にある東京大学総合運動場（元東京大学検見川厚生農場）から発掘された約2,000年前のハスの実を植物学者 **大賀一郎博士**がよみがえらせた。
- このニュースは国内外に報道され、アメリカの雑誌「ライフ」週刊版に「**世界最古の花・生命の復活**」として掲載された。
- 世界各国へ根分けされ、友好親善と平和のシンボルとしてその一端を担っている。
- 1952年に開花してから、70年目を迎える。

## 6 大賀ハス開花70周年 ②東大緑地植物実験所が移転！？

何千年もの眠りから復活し、その優美な姿が、交流や平和の象徴となっている。

平成24年（2012年）3月末

東京大学緑地植物実験所が閉所

→ 交渉の結果

- ①ハス池は移転せずに残す。
- ②千葉市が東京大学から土地を借り受ける。
- ③地域の方々がハス池の管理をする。

オオガハス発祥の地に  
オオガハスが残されることに

# 6 大賀ハス開花70周年 ③オオガハスを身近に感じてもらうために

平成30年度

(1) 花見川区役所ロビーガラス装飾

令和元年度

(2) 花園小学校道路擁壁への壁画制作

(3) 子ども向け紙芝居の作成

(4) オオガハスの花の4日間パネルの作成

令和2年度

(5) 保健福祉センター内階段蹴上ラッピング

(6) オオガハス案内マップ看板制作

(7) オオガハスイラスト入り母子健康手帳カバー制作

令和3年度

(8) オオガハス開花70周年記念ピンバッジ

(9) オオガハスイラスト入り母子健康手帳カバー制作



## 6 大賀ハス開花70周年 ④記念事業にご参加ください！

6月9日(木)～11日(土)  
Yohas 2022@千葉公園

6月18日(土)～26日(日)  
大賀ハスマつり@千葉公園

6月25日(土)  
大賀ハス開花70周年記念フォーラム  
@生涯学習センター、オンライン配信

7月9・10、16～18、23・24日  
ハス見本園一般開放  
@東大旧緑地植物実験所

花園公民館やしらすぎ公園(瑞穂小隣り)  
でも、大賀ハスを鑑賞できます！

**2022年 大賀ハス開花70周年記念事業**  
**ハス品種見本園を一般開放します！**



**2022年7月9日、10日、16日、17日、18日、  
23日、24日**

**入場無料**

東京大学旧緑地植物実験所(千葉市花見川区畑町1051)

開放時間 午前6時～10時  
大賀ハスをはじめとする日本と世界のハス100種をご覧ください  
\*開花時期は品種によって異なります。

☆ 大賀ハスの歴史パネル展示  
☆ 少人数ガイドツアー

会場へのアクセス  
○JR新検見川駅より徒歩20分  
○京成線検見川駅より徒歩18分  
○京成バス「区役所入口」より徒歩3分  
(草野車庫または八千代台駅行き)



主催：大賀ハスのふるさとの会 【7/7ログ公開中】



# 【参考】 花見川区の現状と課題 ・花見川区の人口推移

	平成18年(9月30日) (人)				令和3年(6月30日) (人)			
地区部会エリア	人口	0～14	15～64	65～	人口	0～14	15～64	65～
花見川区全体	181,128	24,641	125,172	31,315	176,960	18,875	108,796	49,289
検見川	10,125	1,190	6,910	2,025	12,444	1,628	8,340	2,476
花園	20,616	3,399	13,837	3,380	20,904	2,424	13,644	4,836
朝日ヶ丘	12,407	1,460	9,143	1,804	10,916	946	5,926	4,044
犢橋	11,415	1,437	8,189	1,789	10,572	1,083	6,264	3,225
こてはし台中学校区	6,475	1,397	4,403	675	5,591	395	3,732	1,464
幕張・武石	4,064	351	2,754	959	4,790	585	3,028	1,177
花見川	12,670	1,387	8,249	3,034	11,051	819	5,797	4,435
花見川第2	15,132	1,840	10,048	3,244	10,784	657	5,567	4,560
こてはし台	7,062	603	4,327	2,132	5,951	476	2,629	2,846
天戸中学校区	17,512	2,240	11,997	3,275	17,177	1,790	9,810	5,577
さつきヶ丘・宮野木台	12,283	1,536	8,290	2,457	10,543	1,041	5,798	3,704
幕張本郷中学校区	23,287	4,042	17,382	1,863	25,970	3,188	19,346	3,426
畑	6,302	698	4,357	1,247	6,148	724	3,416	2,008
幕張町(未設置)	21,778	3,059	15,290	3,429	24,119	3,119	15,499	5,501