

格子起点

東	北	Y
478	4227	5174
(日本郵政局)		

格子番号凡例

B (列番号)

①	②	③
④	⑤	⑥
⑦	⑧	⑨

格子番号
B 1-3
(列) (行) (格子)
1 (行番号)

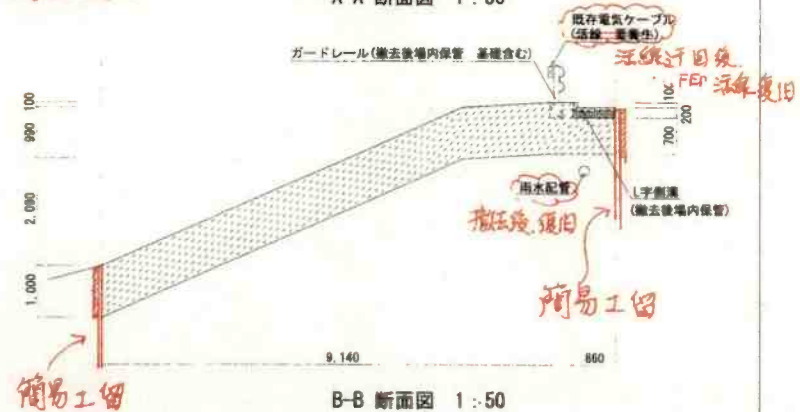
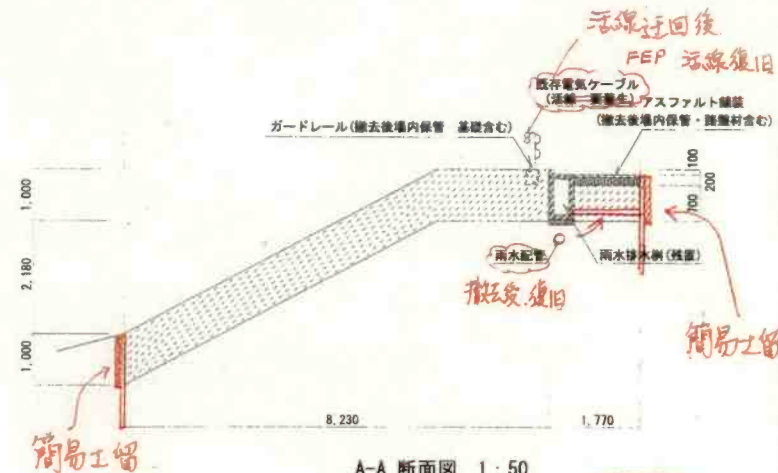
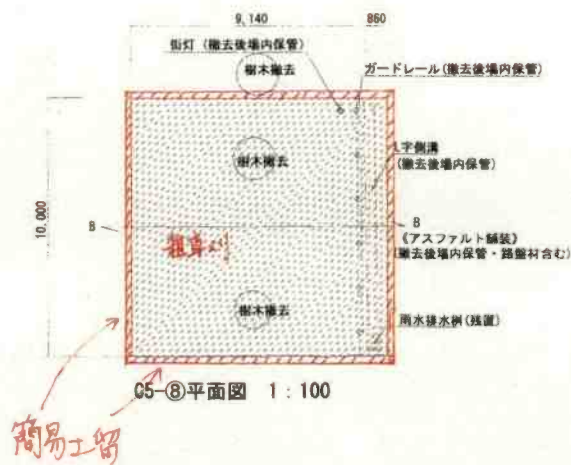
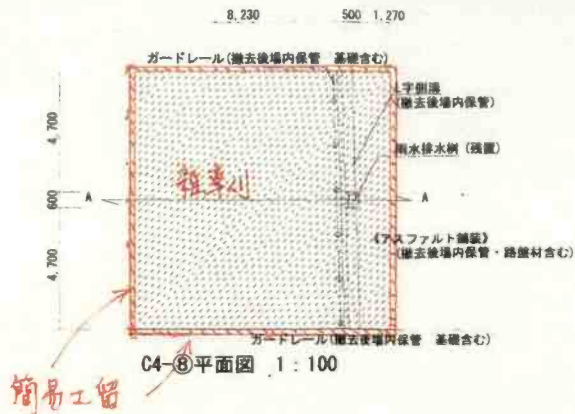
※同一格子内に複数点存在する場合は本号に後継の格子番号に存在する箇所は同一番号で使用

■ 建物位置を示す
□ 土壌汚染撤去範囲を示す

□ 30m格子区画
□ 10m格子区画

鉄板敷き 180m² (撤去まで含む)

委託者	千葉県市北谷津清繕工場土壌汚染撤去工事 業務委託
委託場所	千葉県市若葉区北谷津町347番地
調査種別	調査地点格子配置図
調査番号	全作業の内第 1 号
縮尺	1:500 (図面サイズ A1)
千葉県廃棄物施設整備課	

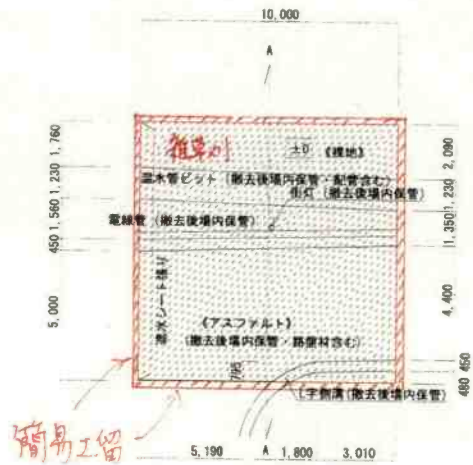


- : アスファルト舗装範囲を示す。(断面図)
- : 土壌汚染箇所除去範囲を示す。(平面図)

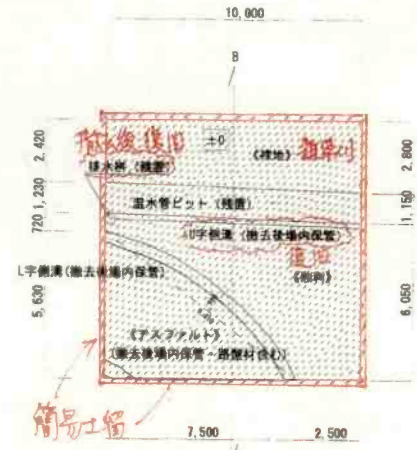
⊗ : 既存電気ケーブル 線CVT100sq 管FEP65φ (汚染・変質生)

汚線迂回後 FEP 汚線復旧


委託名	旧千葉県北谷津清掃工場土壌汚染 復旧除去事業実施委託
委託場所	千葉県若葉区北谷津町347番地
図面種別	汚染土壌復旧平面図・断面図
図面番号	C5-⑧ C4-⑧
図面番号	全4葉の内第2号
縮尺	1:100 1:50 (図面サイズA1)
千葉県産業物産施設整備課	



E3-5平面図 1:100



F3-4平面図 1:100



A-A 断面図 1:50



B-B 断面図 1:50

断面：アスファルト舗装範囲を示す。(断面図)

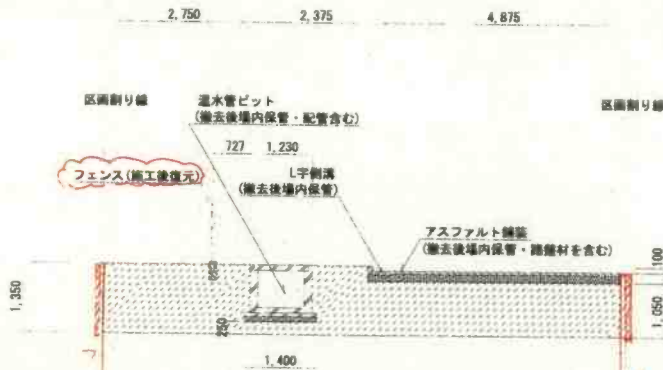
平面図：土壌汚染箇所除去範囲を示す。(平面図)

委託者	旧千代田市北谷津清掃工場土壌汚染 箇所除去等業務委託
委託箇所	千代田市若菜原北谷津町247等地
図面種類	汚染土壌箇所平面図・断面図
図面番号	E3-5 F3-4
図面番号	全4葉の内第3号
縮尺	1:100 1:50(断面サイズA1)
作成者	千代田市産業物産局建設課



G3-5 平面図 1:100

簡易工留



A-A 断面図 1:50

簡易工留

簡易工留

■ アスファルト舗装範囲を示す。(断面図)

■ 土壤汚染箇所除去範囲を示す。(平面図)

委託者	旧千原市北谷浄排水工場工事汚染 撤去工事実施委託
委託場所	千葉県若葉区北谷津町347番地
図面種別	汚染土壌撤去計画図・断面図 G3-5
図面番号	全作業の内第 4 号
縮尺	尺 1:100 1:50(断面サイズ A)
千葉県産業物産部環境課	