



# 68 千葉市 稲毛区 草野小学校校区 通学路対策箇所図

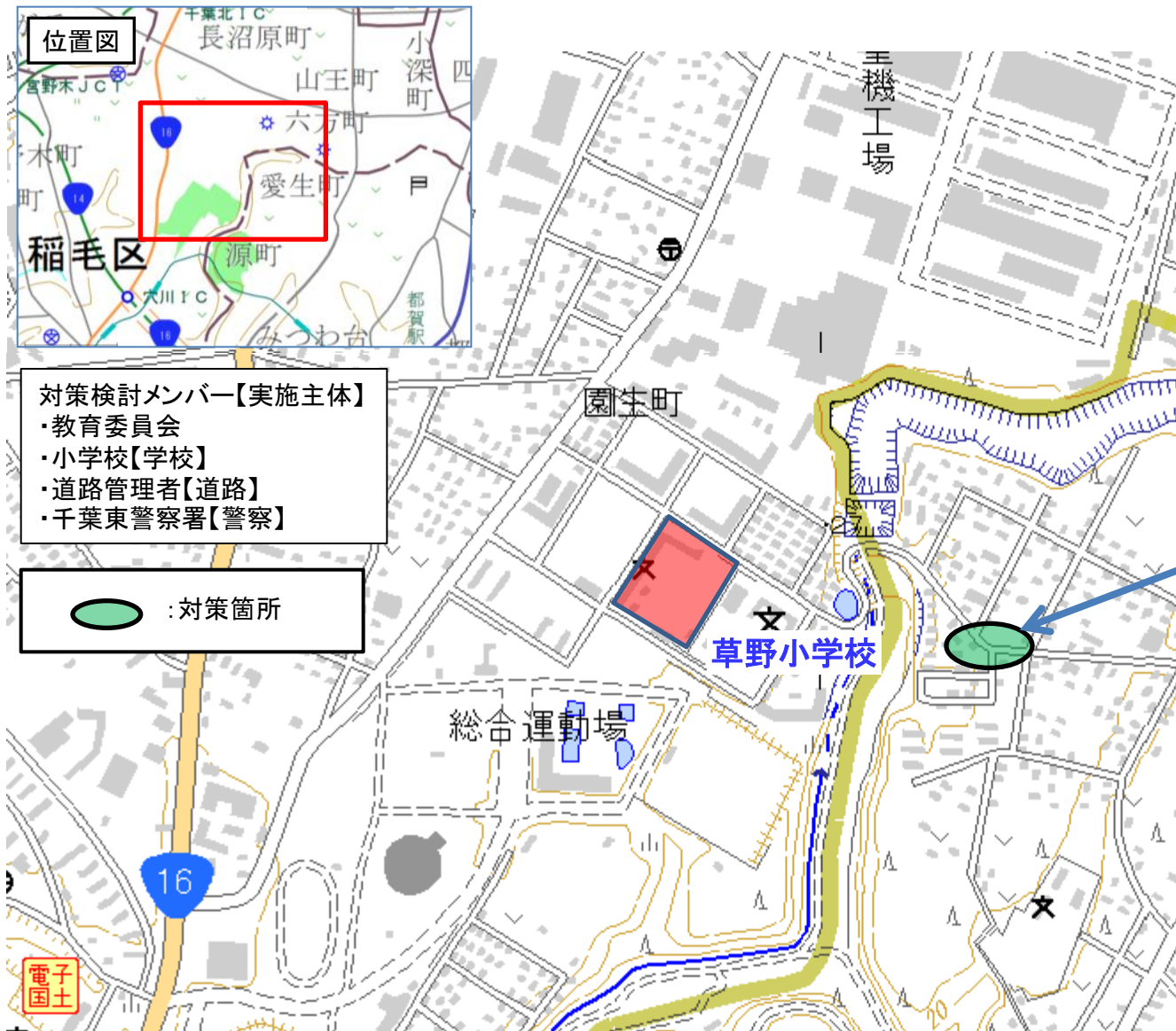


位置図

対策検討メンバー【実施主体】

- ・教育委員会
- ・小学校【学校】
- ・道路管理者【道路】
- ・千葉東警察署【警察】

 : 対策箇所



<状況>

通学路が狭く、車の交通量が多い。S字の急カーブの坂になっているため、登下校時に危険。



(対策前)



(対策後)

<対策内容>

- 路肩カラー舗装(緑) 【道路】
- 区画線補修 【道路】
- スクールゾーン補修 【道路】

<実施時期> 対策済