



107 千葉市 中央区 大巖寺小学校校区 通学路対策箇所図(1/2)



位置図

 :対策箇所

- 対策検討メンバー【実施主体】
- ・教育委員会
 - ・小学校【学校】
 - ・道路管理者【道路】
 - ・千葉中央警察署【警察】



<状況>
カーブの先に横断歩道がある



<対策前>



<対策後>

<対策内容>
路面標示「学童注意」設置 [道路]

<対策時期> 対策済

<状況>
変則的な交差点。歩行者の通行スペースが狭く危険



<対策前>



<対策後>

<対策内容>
外側線設置 [道路]

<対策時期> 対策済


「この背景地図等データは国土地理院の電子国土Webシステムから配信されたものである。」

107 千葉市 中央区 大巖寺小学校校区 通学路対策箇所図(2/2)



○ : 対策箇所

- 対策検討メンバー【実施主体】
- ・教育委員会
 - ・小学校【学校】
 - ・道路管理者【道路】
 - ・千葉中央警察署【警察】



<状況>
路面標示「スクールゾーン」が薄くなっている

<対策前>

<対策後>

<対策内容>
路面標示「スクールゾーン」設置 [道路]

<対策時期> 対策済

「この背景地図等データは国土地理院の電子国土Webシステムから配信されたものである。」