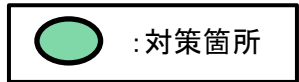
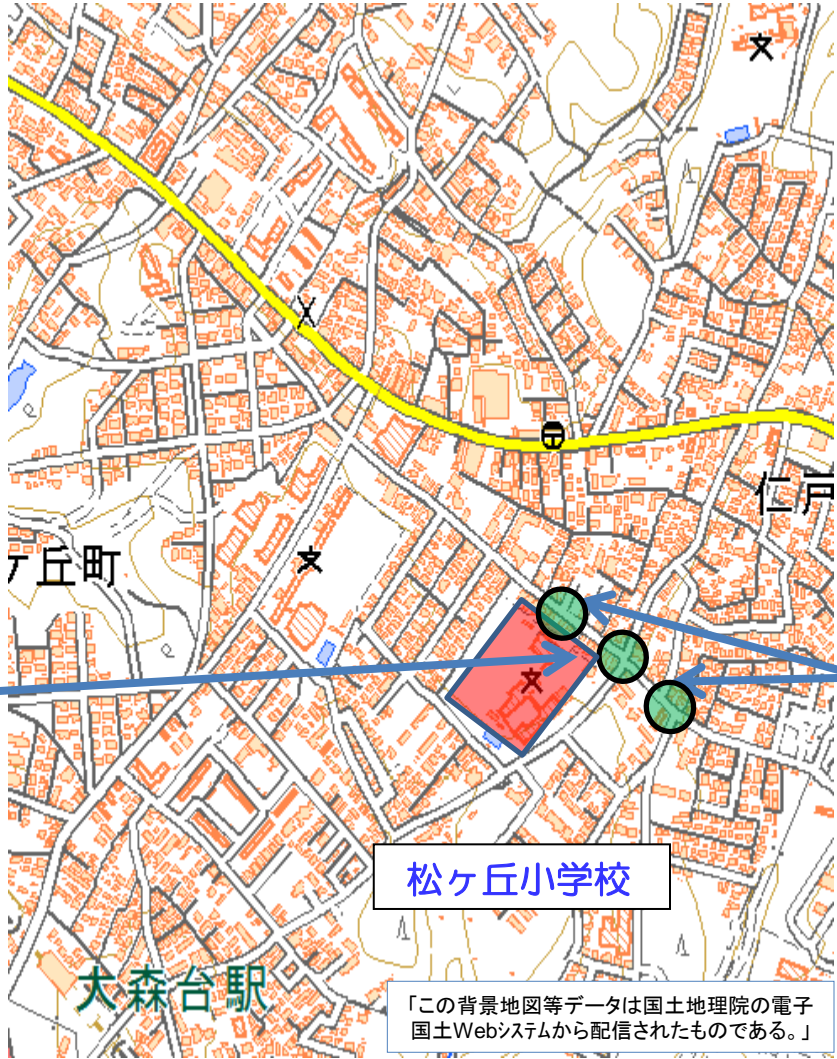



30 千葉市 中央区 松ヶ丘小学校校区 通学路対策箇所図



- 対策検討メンバー【実施主体】
- ・教育委員会
 - ・小学校【学校】
 - ・道路管理者【道路】
 - ・千葉中央警察署【警察】



<状況>
変則的な交差点になっており見通しも悪い

<対策前>

<対策内容>
交差点マーク設置 [道路]

<対策時期> 対策済

<対策後>

<状況>
車両の抜け道となっているため危険を感じる

<対策前>

<対策内容>
路面標示「学童注意」設置 [道路]

<対策時期> 対策済

<対策後>

「この背景地図等データは国土地理院の電子国土Webシステムから配信されたものである。」