


# 34-1 千葉市 稲毛区 緑町小学校校区 通学路対策箇所図

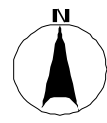


位置図



: 対策箇所

- 対策検討メンバー【実施主体】
- ・教育委員会
  - ・小学校【学校】
  - ・道路管理者【道路】
  - ・千葉中央警察署【警察】

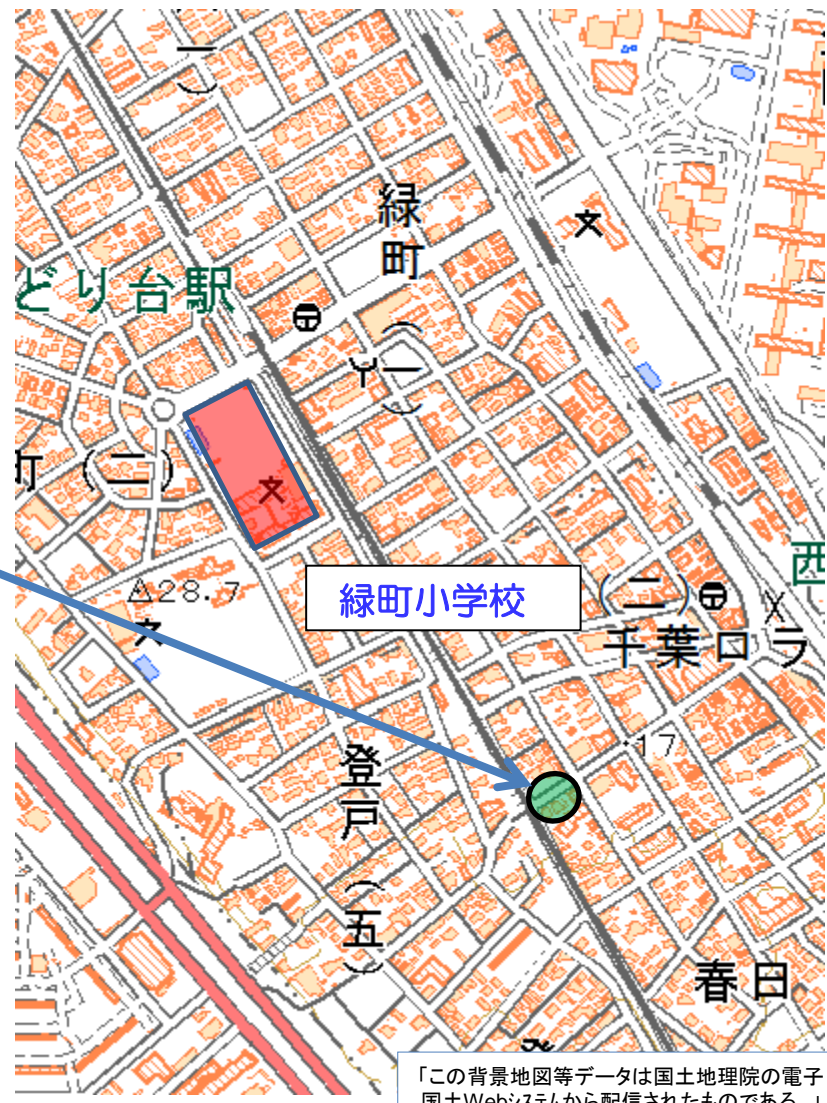


<状況>  
路肩がなく歩行スペースがわかりづらい

<対策後>

<対策内容>  
外側線、交差点マーク設置 [道路]

<対策時期> 対策済



「この背景地図等データは国土地理院の電子国土Webシステムから配信されたものである。」