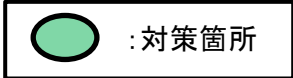
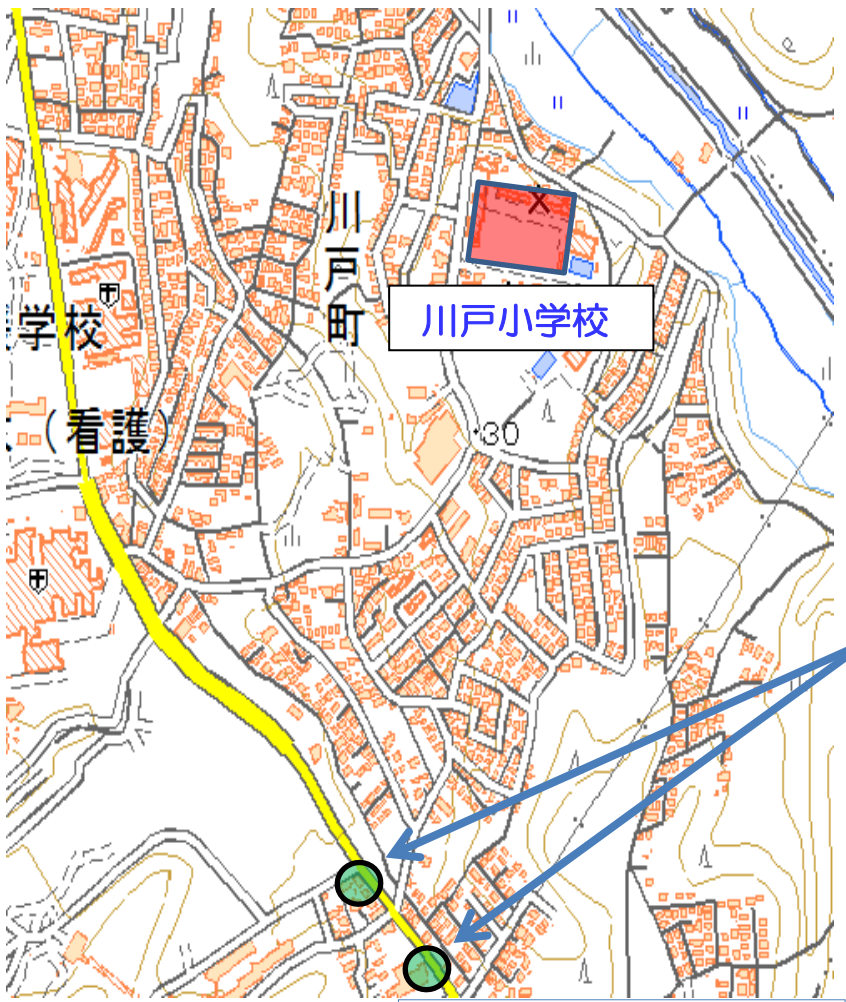
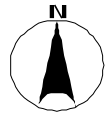


# 35 千葉市 中央区 川戸小学校校区 通学路対策箇所図



- 対策検討メンバー【実施主体】
- ・教育委員会
  - ・小学校【学校】
  - ・道路管理者【道路】
  - ・千葉中央警察署【警察】



<状況>  
歩道を自転車がスピードを出して通行している



<対策前>



<対策後>

<対策内容>  
注意喚起看板設置 [道路]  
<対策時期> 対策済

「この背景地図等データは国土地理院の電子国土Webシステムから配信されたものである。」