
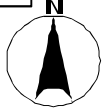


# 64 千葉市 若葉区 北貝塚小学校校区 通学路対策箇所図



対策検討メンバー【実施主体】  
 ・小学校【学校】  
 ・道路管理者【道路】  
 ・千葉東警察署【警察】

 : 対策箇所



< 状況 >  
 区画線が薄くなっている。

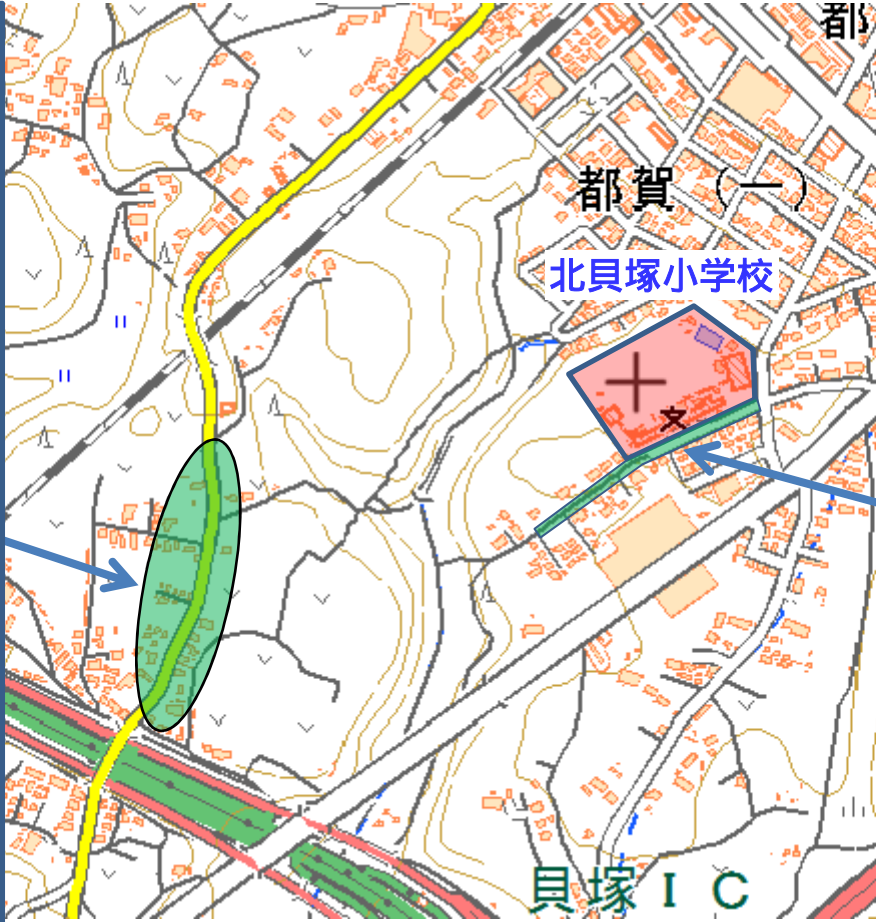


(対策前)



(対策後)

< 対策内容 >  
 路面標示補修 【道路】  
 < 実施時期 > 対策済【道路】



< 状況 >  
 通学路であることと、児童の歩く場所が不明確である。



(対策前)



(対策後)

< 対策内容 >  
 路肩のカラー化(緑色) 【道路】  
 < 実施時期 > 対策済【道路】

「この背景地図等データは国土地理院の電子国土Webシステムから配信されたものである。」