
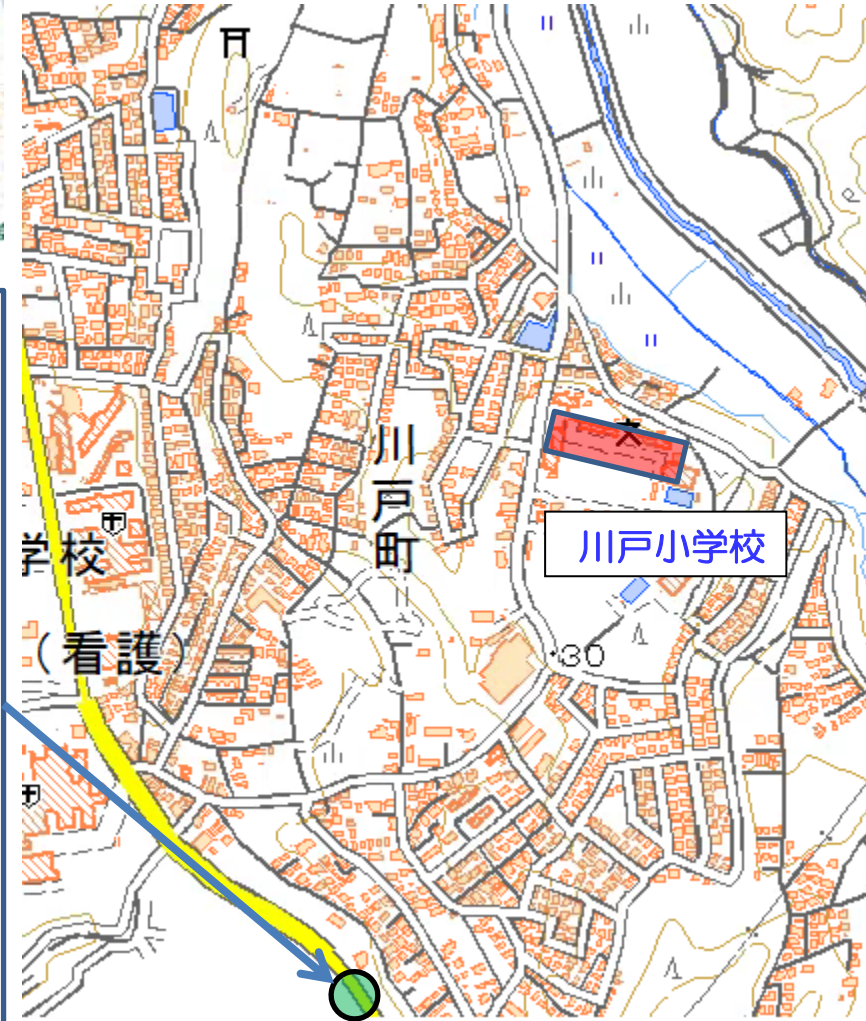
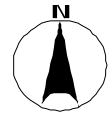


35 千葉市 中央区 川戸小学校校区 通学路対策箇所図



 :対策箇所

- 対策検討メンバー【実施主体】
- ・教育委員会
 - ・小学校【学校】
 - ・道路管理者【道路】
 - ・千葉中央警察署【警察】



<状況>
自転車が歩道を走行して危険である。



<対策前>



<対策後>

<対策内容> 路面標示「歩行者優先」

<対策時期> 対策済

「この背景地図等データは国土地理院の電子国土Webシステムから配信されたものである。」