
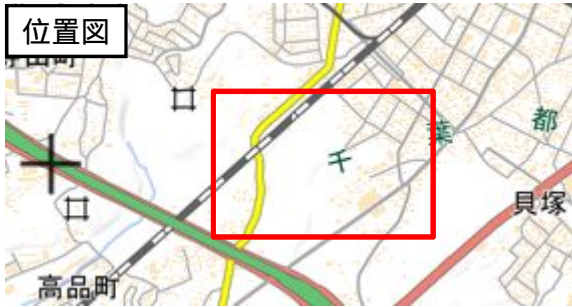
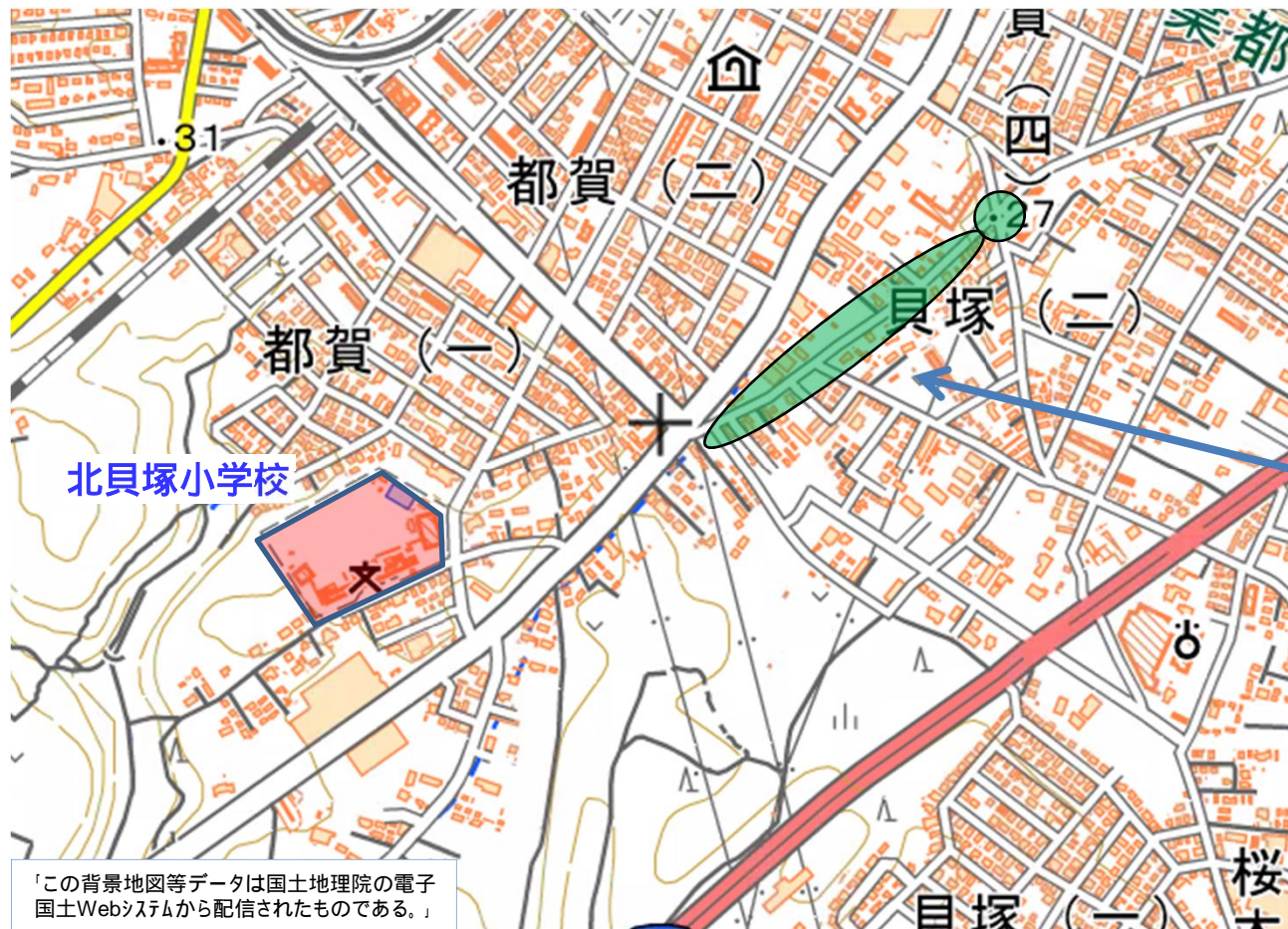
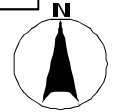


64 千葉市 若葉区 北貝塚小学校校区 通学路対策箇所図



- 対策検討メンバー【実施主体】
- ・小学校【学校】
 - ・道路管理者【道路】
 - ・千葉東警察署【警察】



「この背景地図等データは国土地理院の電子国土Webシステムから配信されたものである。」

< 状況 >
通学路であることと、児童の歩く場所が不明確である。



(対策前)



(対策後)

< 対策内容 >
路肩のカラー化(緑色)【道路】
< 実施時期 > 対策済【道路】