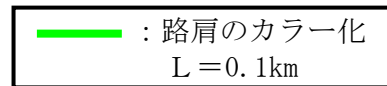

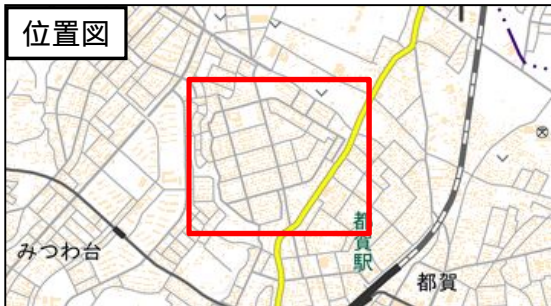
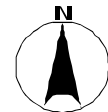


# 97 千葉市 若葉区 都賀の台小学校校区 通学路対策箇所図



対策検討メンバー【実施主体】

- ・小学校【学校】
- ・地域住民
- ・道路管理者【道路】
- ・千葉東警察署【警察】



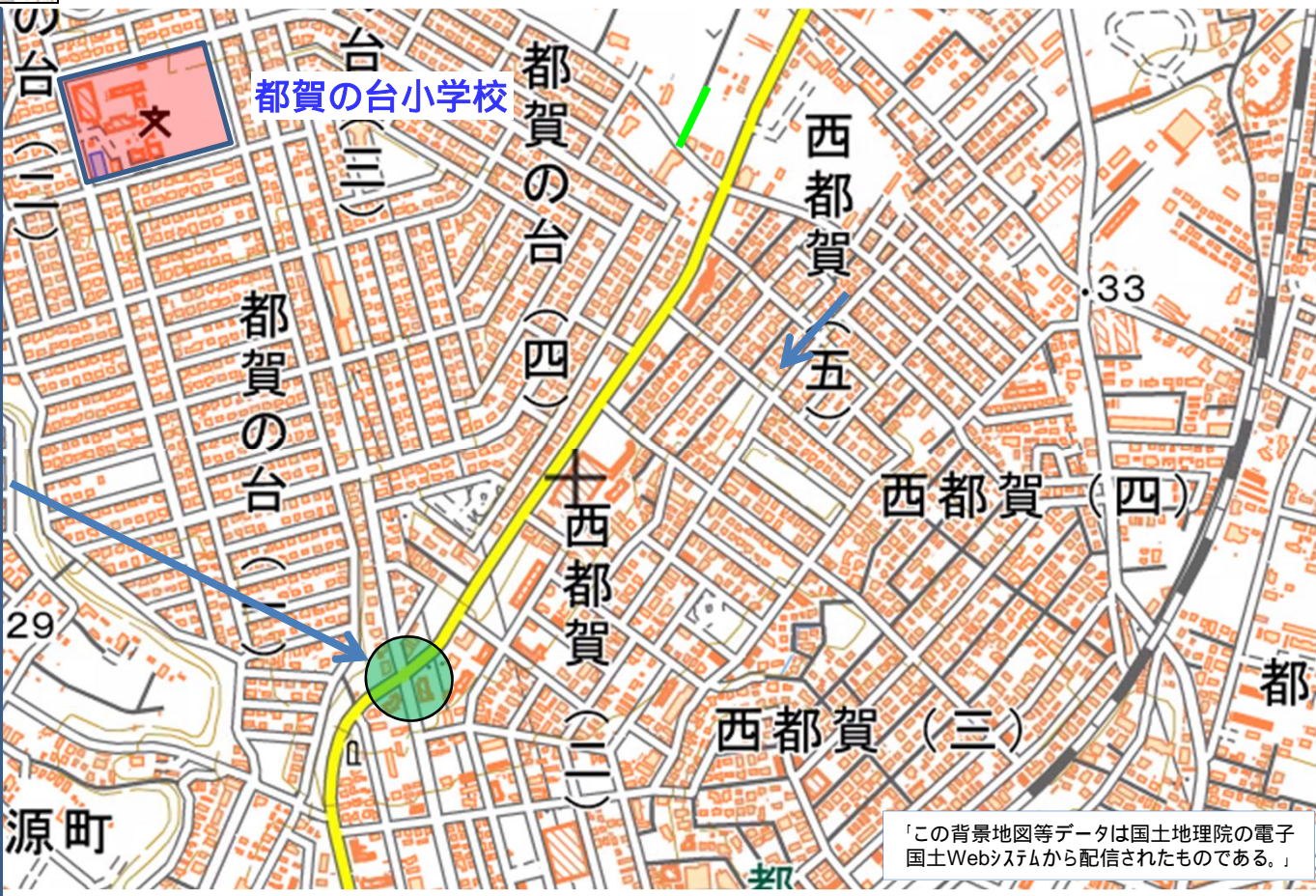
< 状況 >  
交差点巻き込み部と車道の境に防護施設がない。

(対策前)

(対策後)

< 対策内容 >  
車止めの設置 【道路】

< 実施時期 > R2.9【道路】



「この背景地図等データは国土地理院の電子国土Webシステムから配信されたものである。」