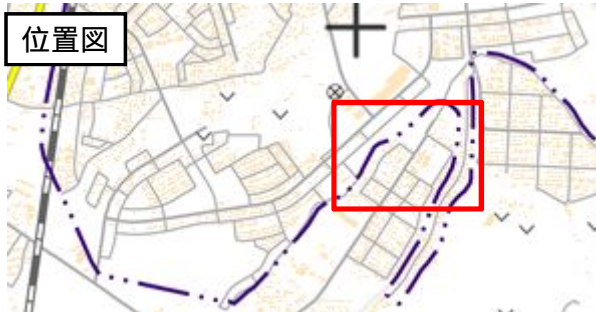
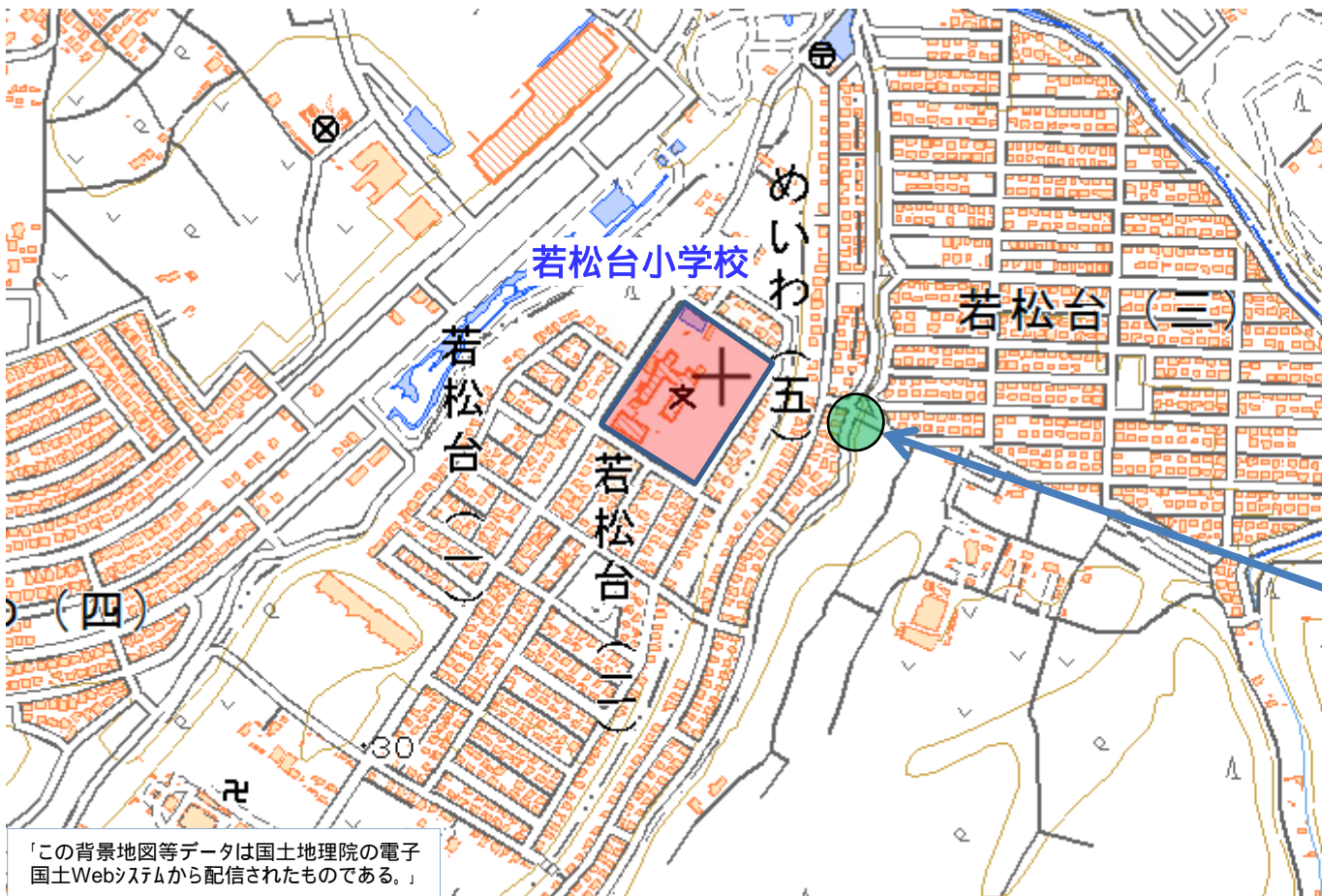
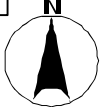


94 千葉市 若葉区 若松台小学校校区 通学路対策箇所図



対策検討メンバー【実施主体】
 ・小学校【学校】
 ・道路管理者【道路】
 ・千葉東警察署【警察】

:対策箇所



< 状況 >
 児童が道路に飛び出しやすい。

(対策前)

(対策後)

< 対策内容 >
 ストップマーク(足型)設置【道路】

< 実施時期 > 対策済【道路】

「この背景地図等データは国土地理院の電子国土Webシステムから配信されたものである。」