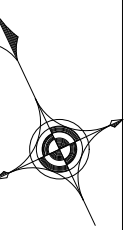


平面図（１） S= 1 : 2 5 0

千種町 8 号線



工事起点 No. 0

工事延長 L=175m

舗装幅員W=9.7m~10.3m

舗装面積A=890m2(概算)

工事終点 No. 8+15m

区画線工：外側線・中央線（白 実線15cm） L= 380 m（概算）
中央線（白 破線15cm） L= 70 m（概算）

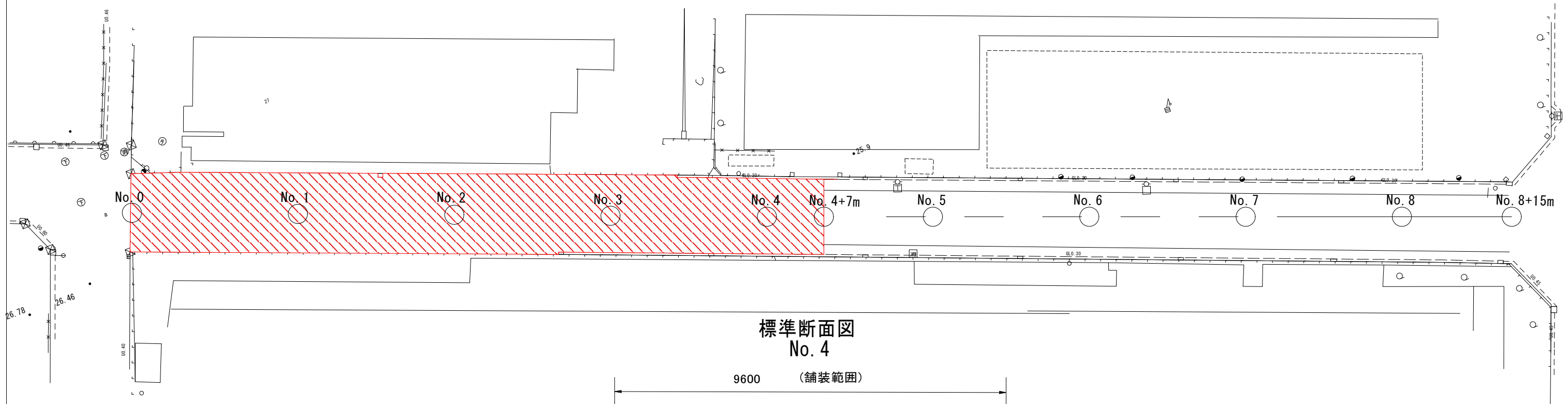
No. 0

舗装施工範囲 L=87m

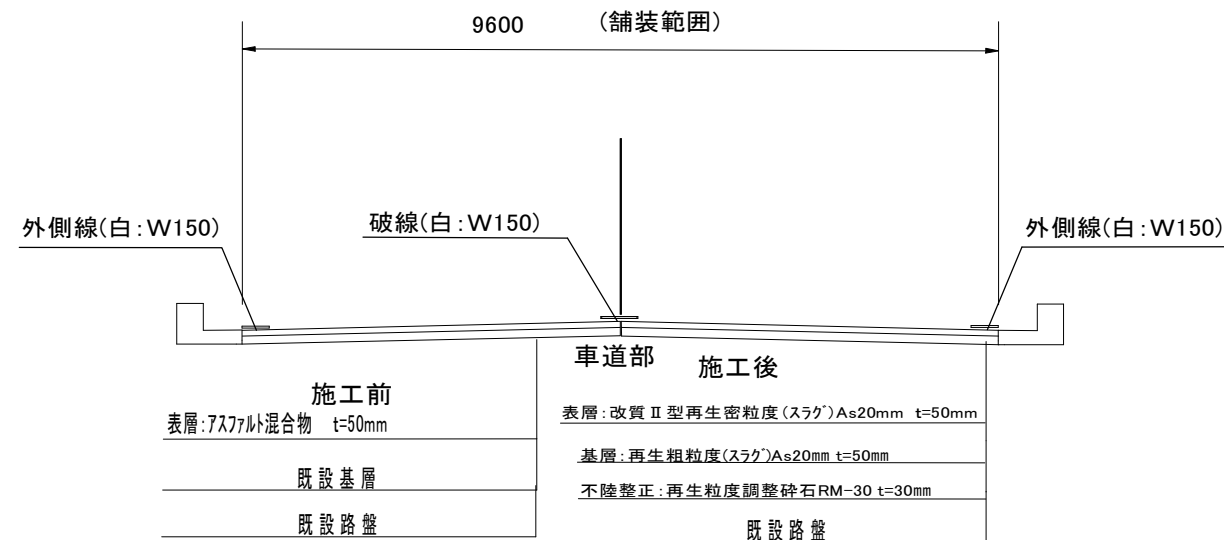
No. 4+7m

舗装工：表層（改質Ⅱ型再生密粒度（スラグ）As20mm t=50mm）A=890m2（概算）
基層（再生粗粒度（スラグ）As20mm t=50mm）A=890m2（概算）
不陸整正 再生粒度調整碎石（RM-30）t=30mm A=890m2（概算）

人孔蓋高さ調整 N=2箇所（概算）
人孔蓋高さ調整・蓋交換 N=1箇所（概算）



標準断面図
No. 4



千種町8号線外舗装改良工事（花7-1）			
令和7年度			
路線名	千種町8号線		
工事箇所	千葉市花見川区千種町地内		
図面種別	平面図・標準断面図		
図面番号	全 3 葉の内第 1 号		
縮 尺	図 示	内容表示	
千葉市建設局土木部花見川・稲毛土木事務所維持建設課			

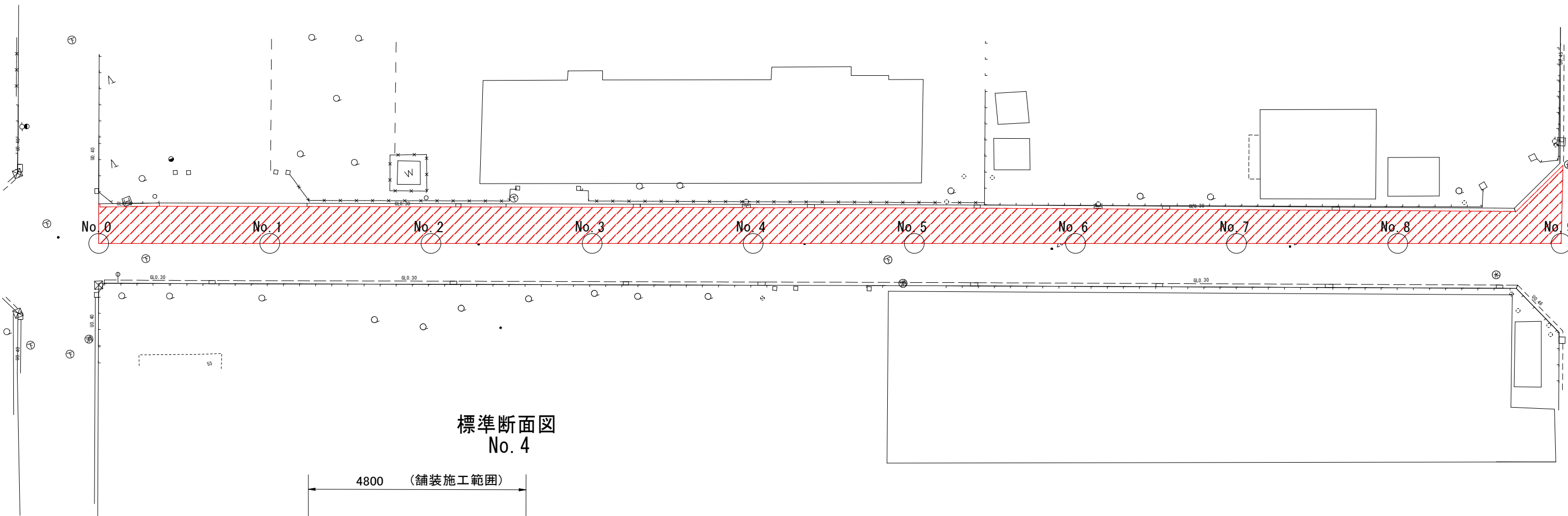
平面図（２） S＝１：２５０
千種町９号線



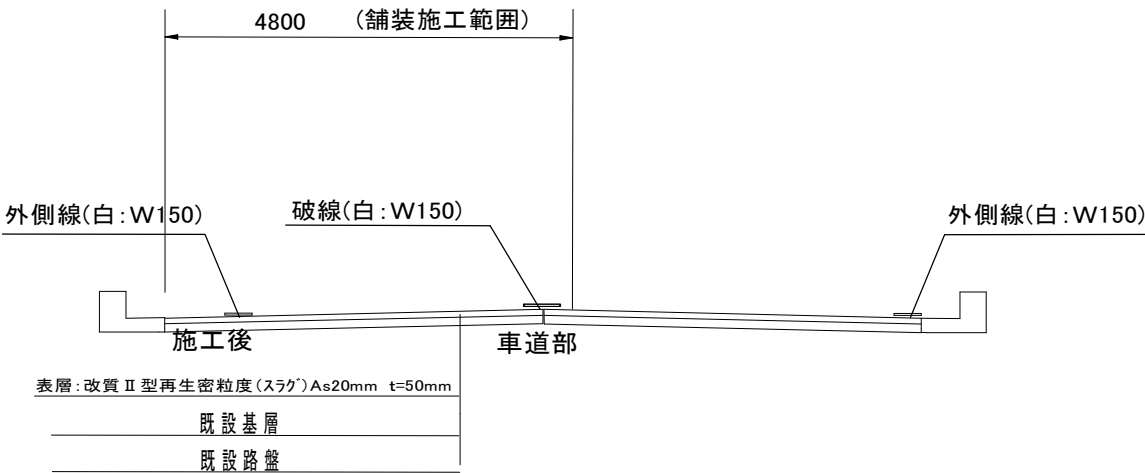
工事起点 No. 0 工事延長 L=180m 舗装幅員W=4.7m～10.0m 舗装面積A=850m²（概算） 工事終点 No. 9

舗装工：表層（改質Ⅱ型再生密粒度（スラグ）As20mm t=50mm）A=850m²（概算）
人孔蓋高さ調整・蓋交換 N=3箇所 （概算）

区画線工：外側線・中央線（白 実線15cm） L= 420 m（概算）
中央線（白 破線15cm） L= 60 m（概算）
停止線（白 ゼブラ45cm） L= 3 m（概算）
矢印・文字・記号（白 W=15cm換算） L=19m（概算）

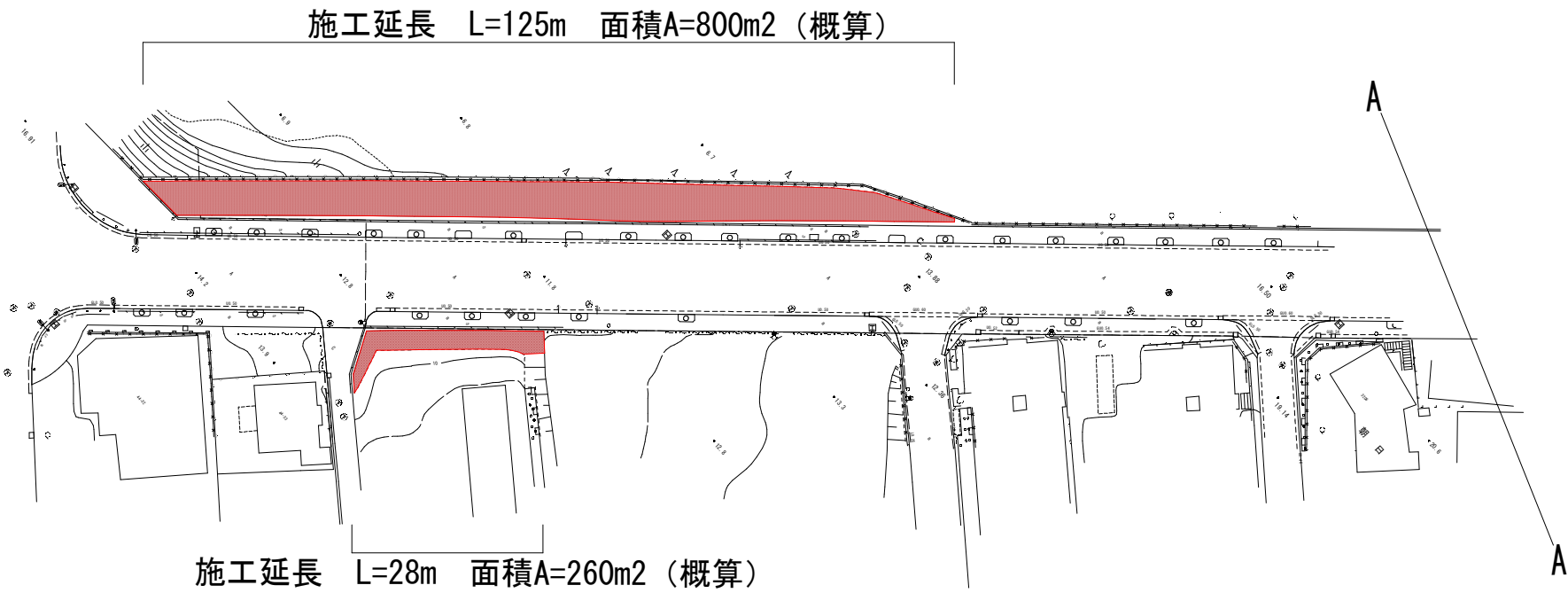
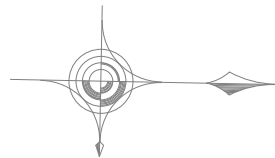


標準断面図
No. 4

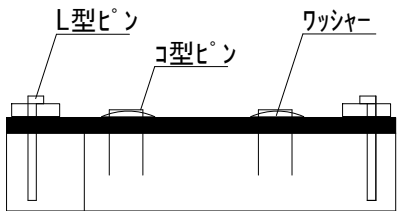


千種町8号線外舗装改良工事（花7-1）			
令和7年度			
路線名	千種町9号線		
工事箇所	千葉市花見川区千種町地内		
図面種別	平面図・標準断面図		
図面番号	全 3 葉の内第 2 号		
縮尺	図示	内容表示	
千葉市建設局土木部花見川・稲毛土木事務所維持建設課			

平面図（3） S=1：500
磯辺畑町線



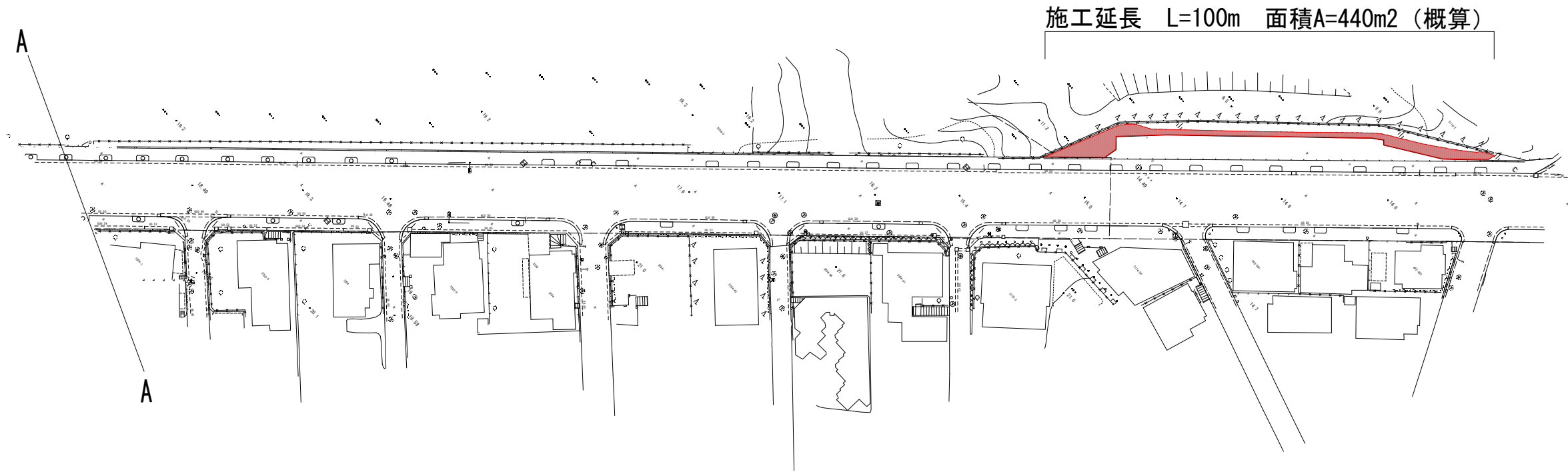
標準断面図



防草シート

凡例

防草シート



千種町8号線外舗装改良工事（花7-1）			
令和7年度			
路線名	磯辺畑町線		
工事箇所	千葉市花見川区朝日ヶ丘4丁目地内		
図面種別	平面図・標準断面図		
図面番号	全3葉の内第3号		
縮尺	図示	内容表示	
千葉市建設局土木部花見川・稲毛土木事務所維持建設課			