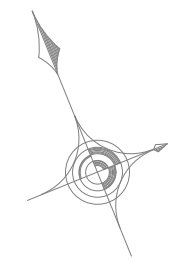
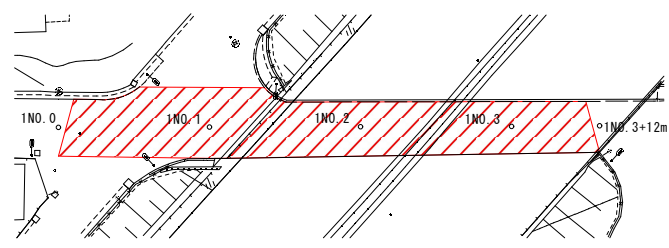


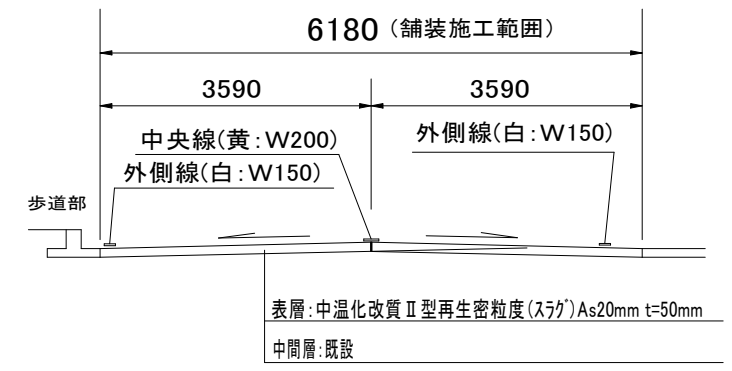
平面図 S=1:500
長沼原町1号線



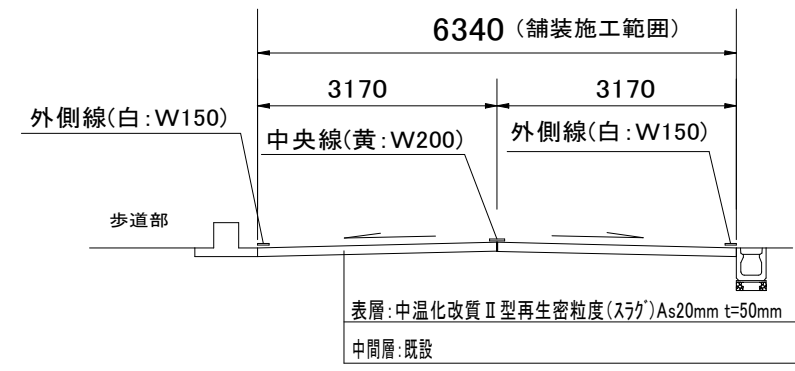
舗装工 : 車道 表層 (中温化改質Ⅱ型再生密粒度(スラグ)As20mm t=50mm) A=550m2 (概算)
区画線工 : 外側線 (白 実線W=15cm) L=94m (概算) 停止線 (白 ゼブラW=45cm) L=4m (概算)
中央線 (黄 実線W=20cm) L=46m (概算)



標準断面図 1No. 2



標準断面図 2No. 3

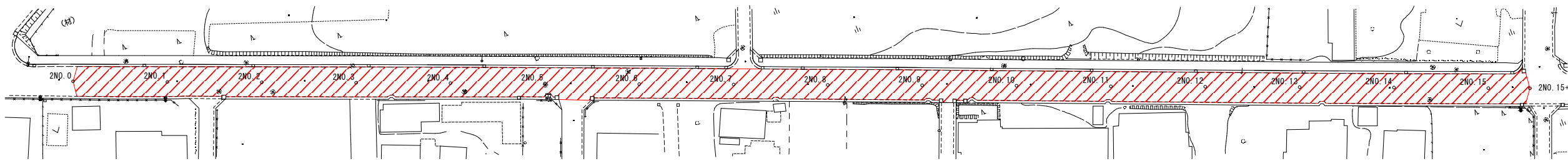


工事起点
2No. 0

工事延長 L=310m 幅員 W=6.2~6.6m 舗装面積 A=1,960m2 (概算)

舗装工 : 表層 (中温化改質Ⅱ型再生密粒度(スラグ)As20mm t=50mm) A=1,960m2 (概算)
区画線工 : 外側線 (白 実線W=15cm) L=620m (概算) 横断歩道・停止線 (白 ゼブラW=45cm) L=35m (概算)
中央線 (黄 実線W=20cm) L=310m (概算) 矢印・文字・記号 (黄 15cm換算) L=20m (概算)
排水構造物工 : 人孔蓋高さ調整 N=8箇所 (概算)

工事終点
2No. 15+8m



平面図 S=1:500
長沼原町57号線

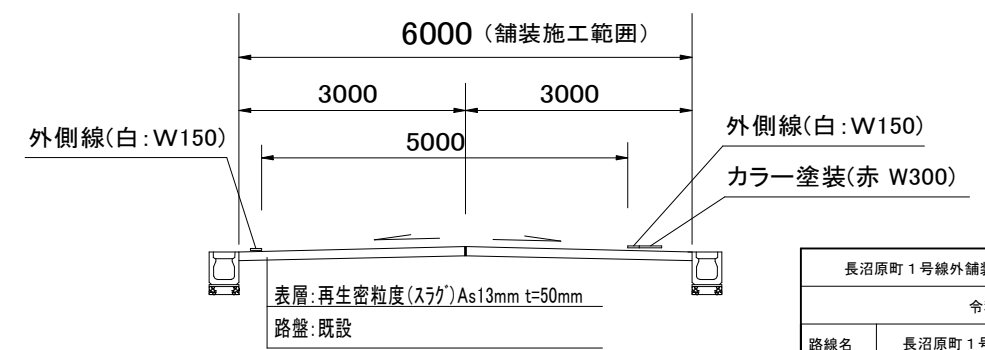
工事起点
3No. 0

工事延長 L=212m 幅員 W=6.0~7.0m 舗装面積 A=660m2 (概算)

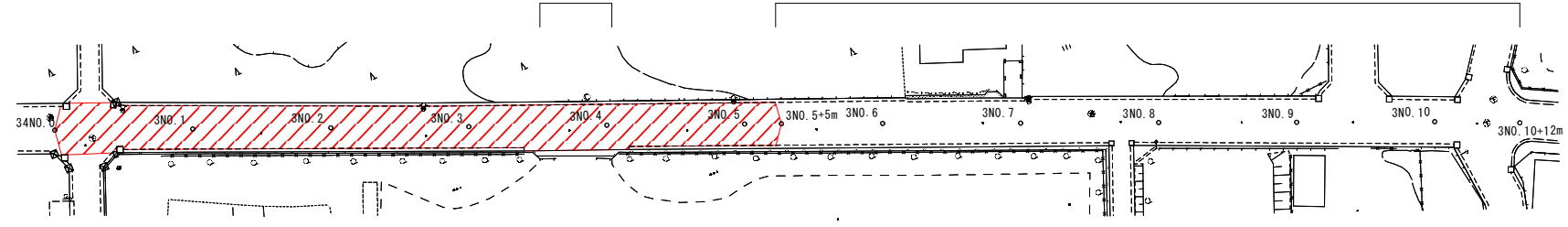
舗装工 : 車道 表層 (再生密粒度(スラグ)As13mm t=50mm) A=660m2 (概算)
区画線工 : 外側線 (白 実線W=15cm) L=290m (概算) 横断歩道・停止線 (白 ゼブラW=45cm) L=33m (概算)
ドット線 (白 破線W=30cm) L=12m (概算) カラー舗装 (赤 実線W=30cm) L=190m (概算)
矢印・文字・記号 (白 15cm換算) L=32m (概算) 樹脂系すべり止め舗装 (RPN-301) A=50m2 (概算)
排水構造物工 : 人孔蓋高さ調整 N=2箇所 (概算)

工事終点
3No. 10+12m

標準断面図 3No. 3



樹脂系すべり止め舗装 (RPN-301) 区画線消去 : 中央線・ドット線 (15cm換算) L=61m (概算)



長沼原町1号線外舗装改良工事 (稲7-1)			
令和7年度			
路線名	長沼原町1号線・長沼原町57号線		
工事箇所	千葉市稲毛区長沼原町地内		
図面種別	平面図・標準断面図		
図面番号	全1葉の内第1号		
縮尺	図示	内容表示	
千葉市建設局土木部花見川・稲毛土木事務所維持建設課			
課長		設計者氏名	