

都市計画道路 南町宮崎町線 整備概要について

1 事業概要

2 整備概要

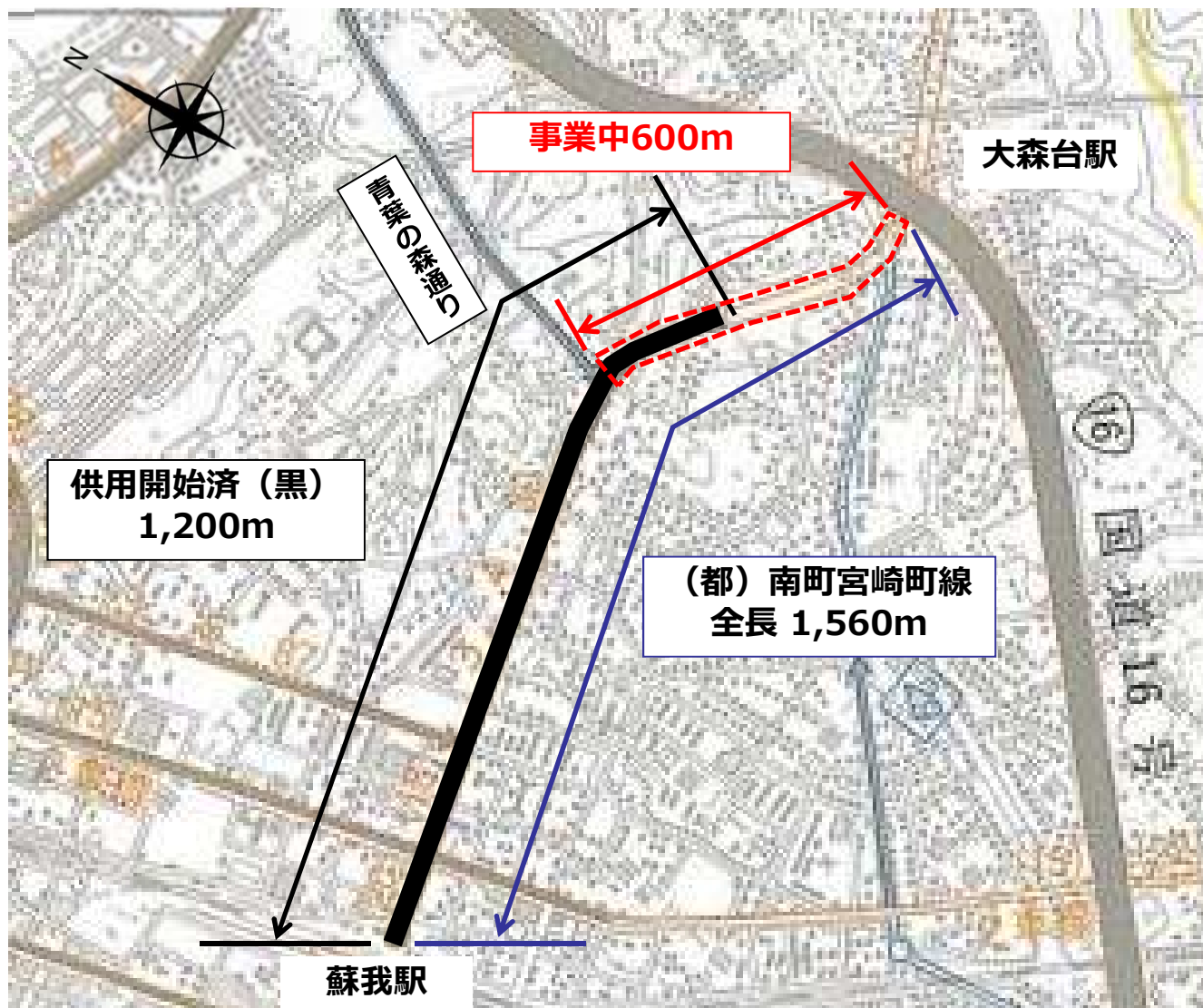
2-1 工事概要

2-2 交差点箇所

2-3 安全対策

2-4 自転車走行環境

1 事業概要



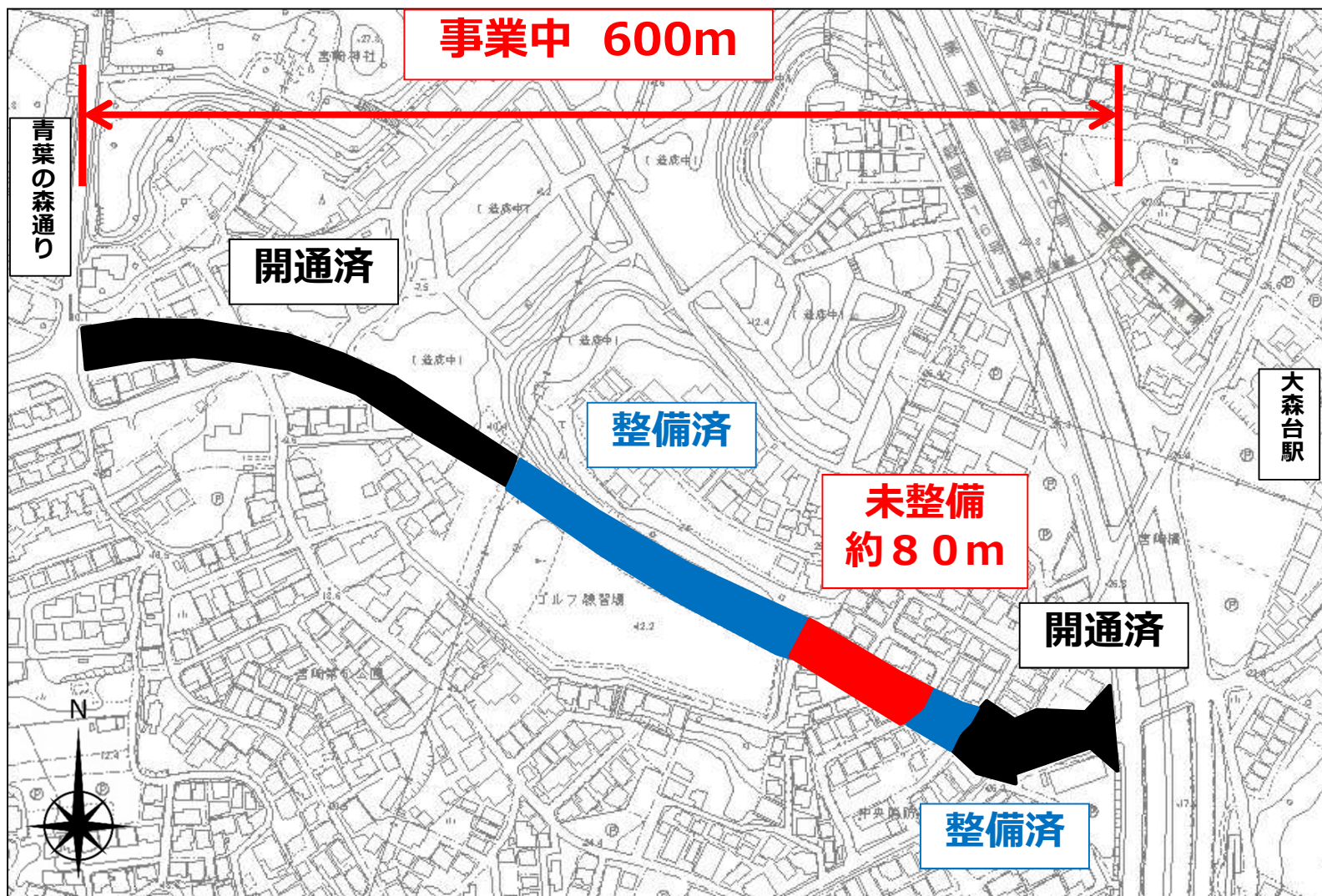
都市計画道路 南町宮崎町線

全長
1,560m

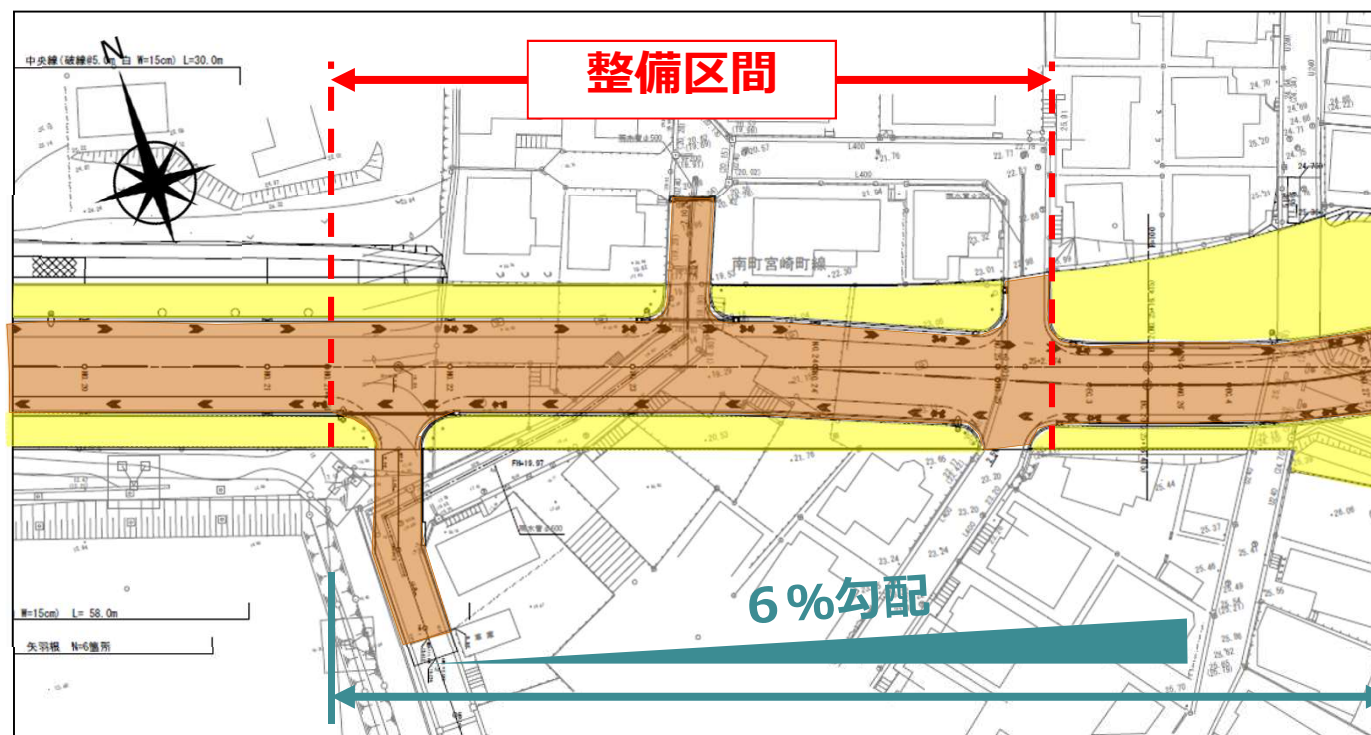
事業延長
600m



計画幅員
18m

1 事業概要




2-1 工事概要




-  : 歩道
-  : 車道

6%勾配とは



100cm
6cm

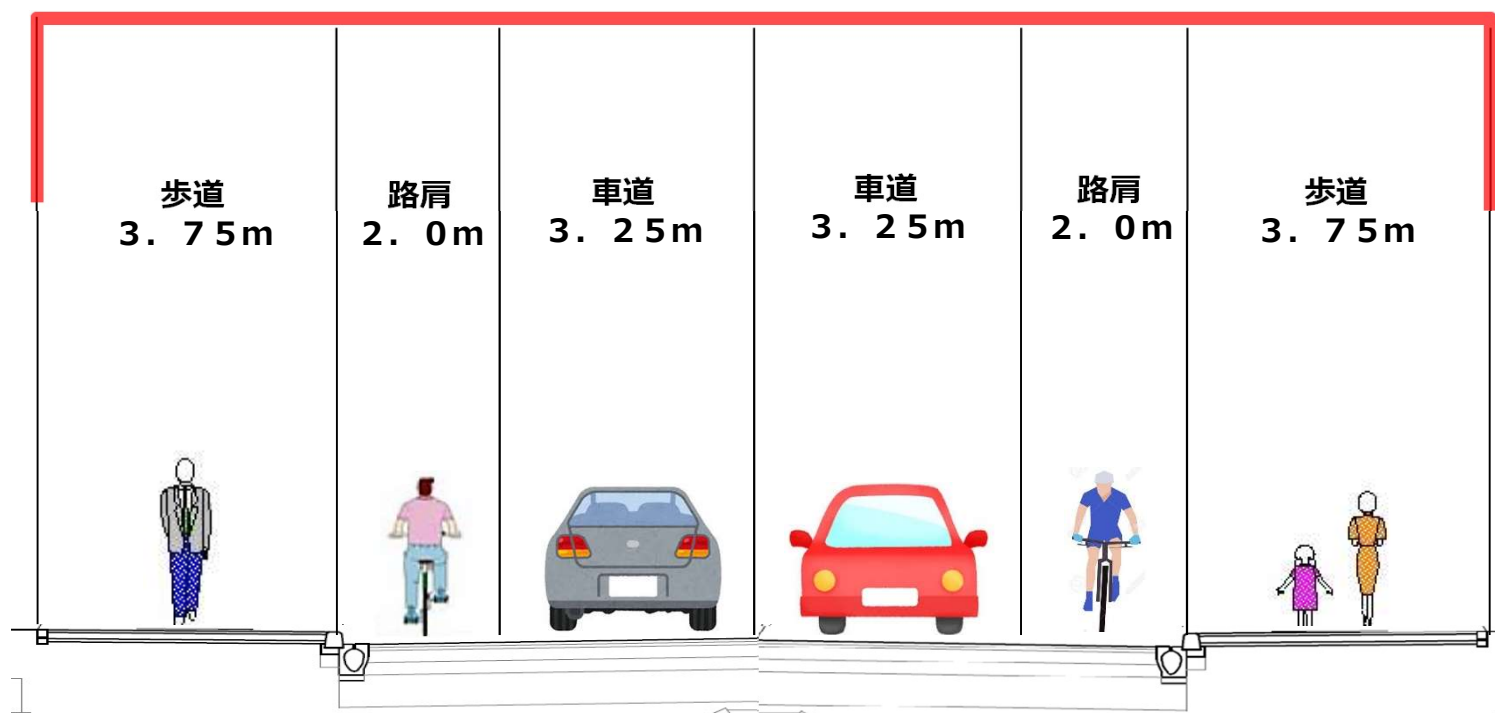
100cm進むと6cm上がる勾配



6%勾配

2-1 工事概要

幅員 18.0m



整備予定付近の標準的な断面構成

2-1 工事概要

R5年度

造成工事
(既存構造物の
撤去、整地)



R6年度～

※各種調整が整い次第工事着手予定

占用物件の移設
(電柱・ガス・
水道・污水管・
雨水管)

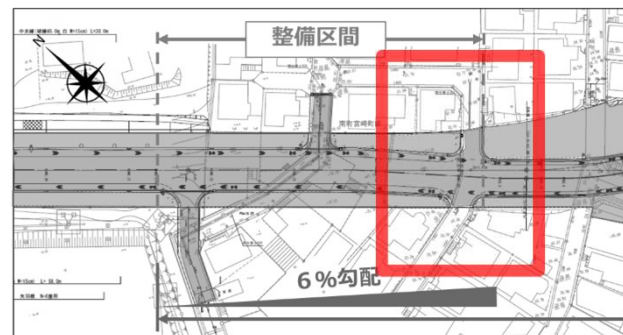
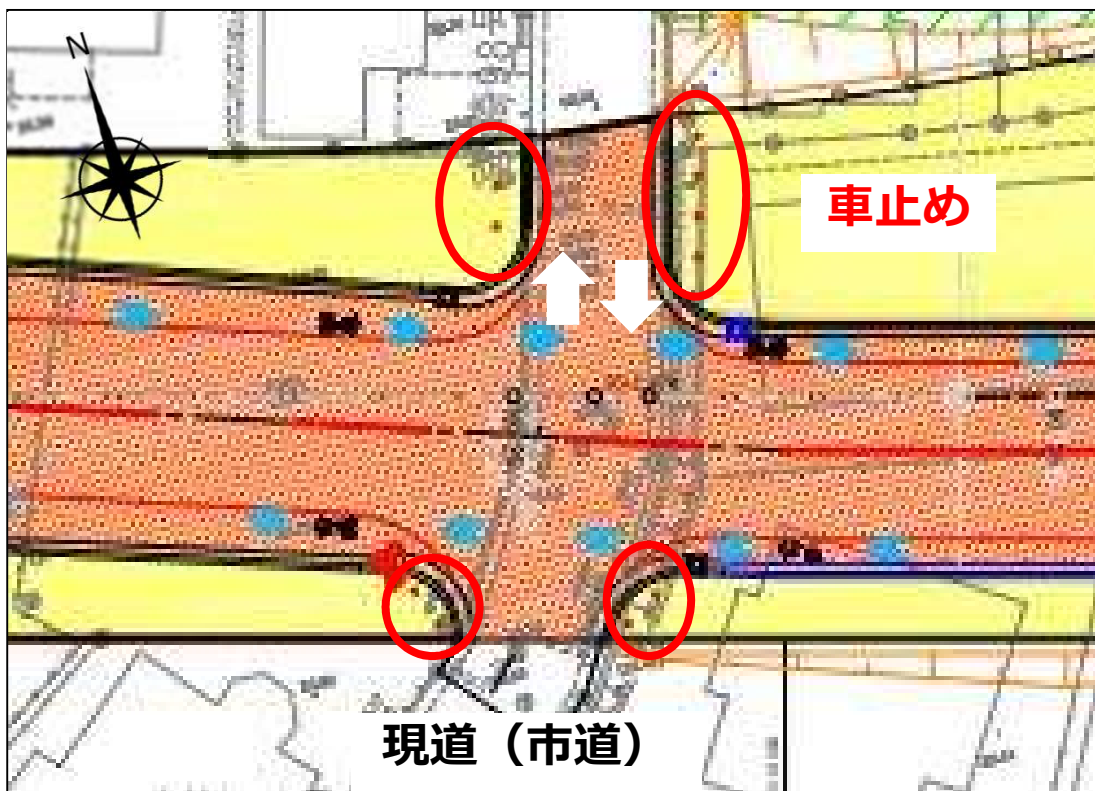


道路の整備

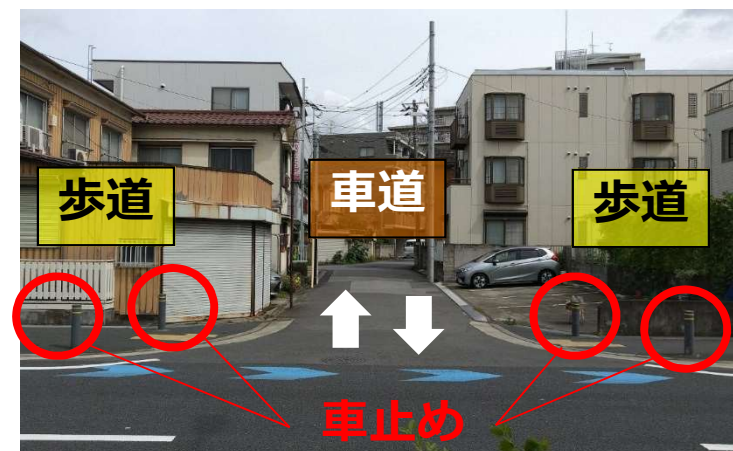


供用開始
(事業完了)

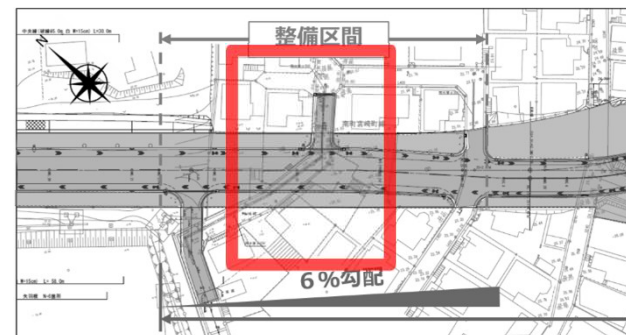
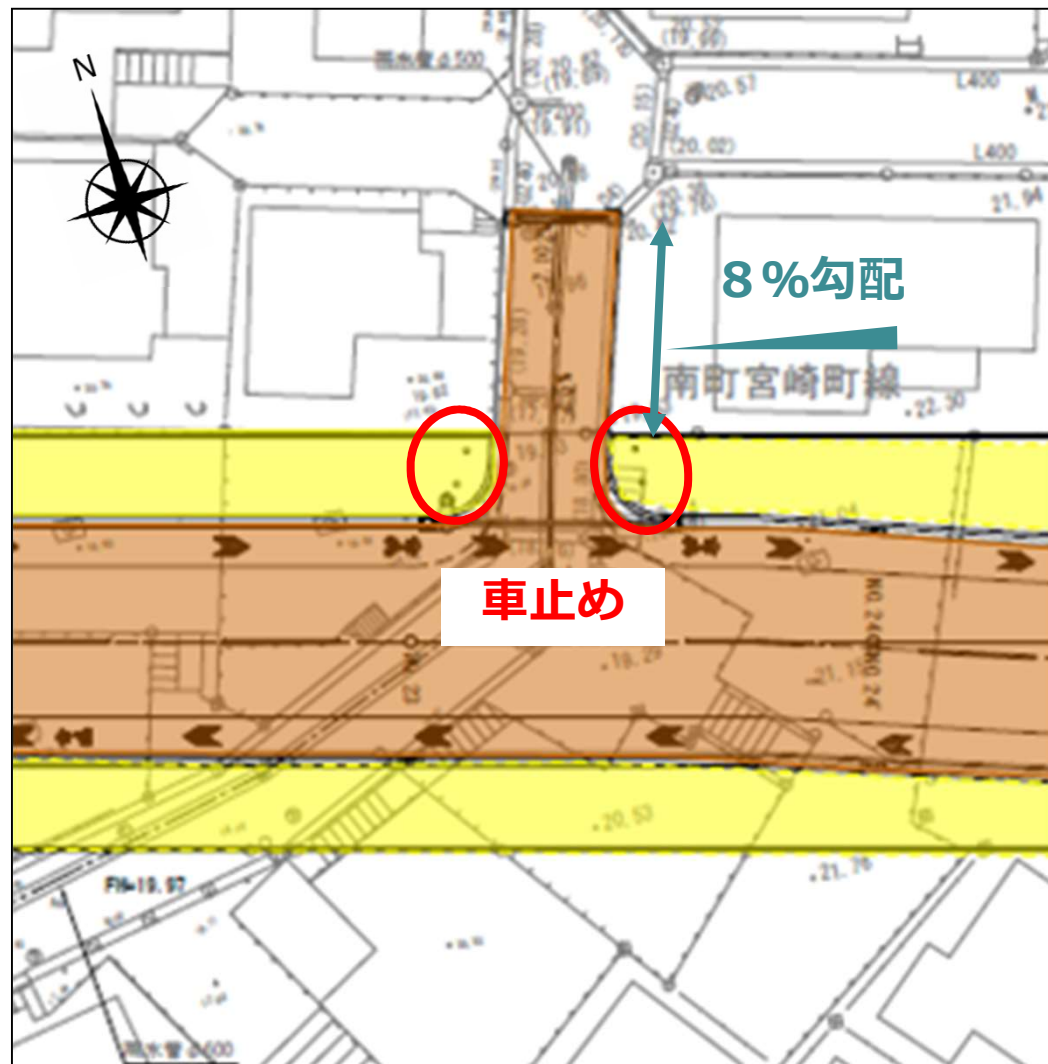
2-2 交差点箇所




整備後のイメージ



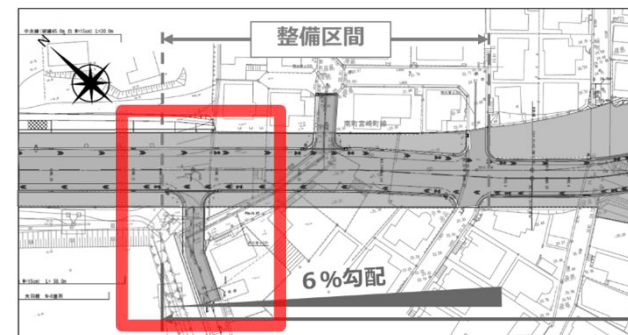
2-2 交差点箇所



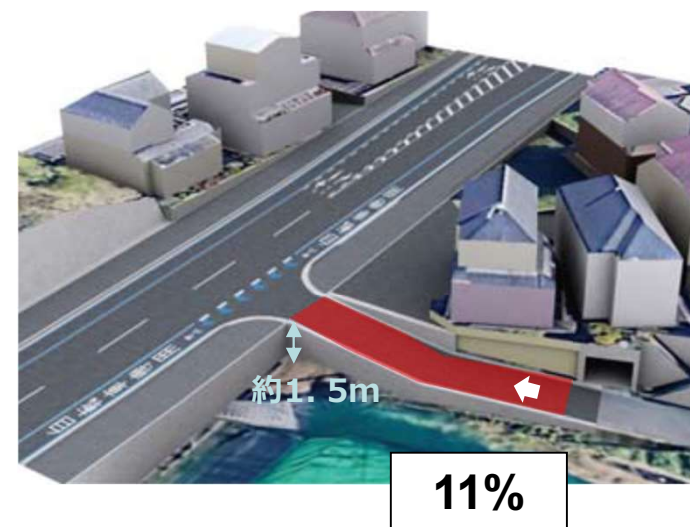
整備後のイメージ



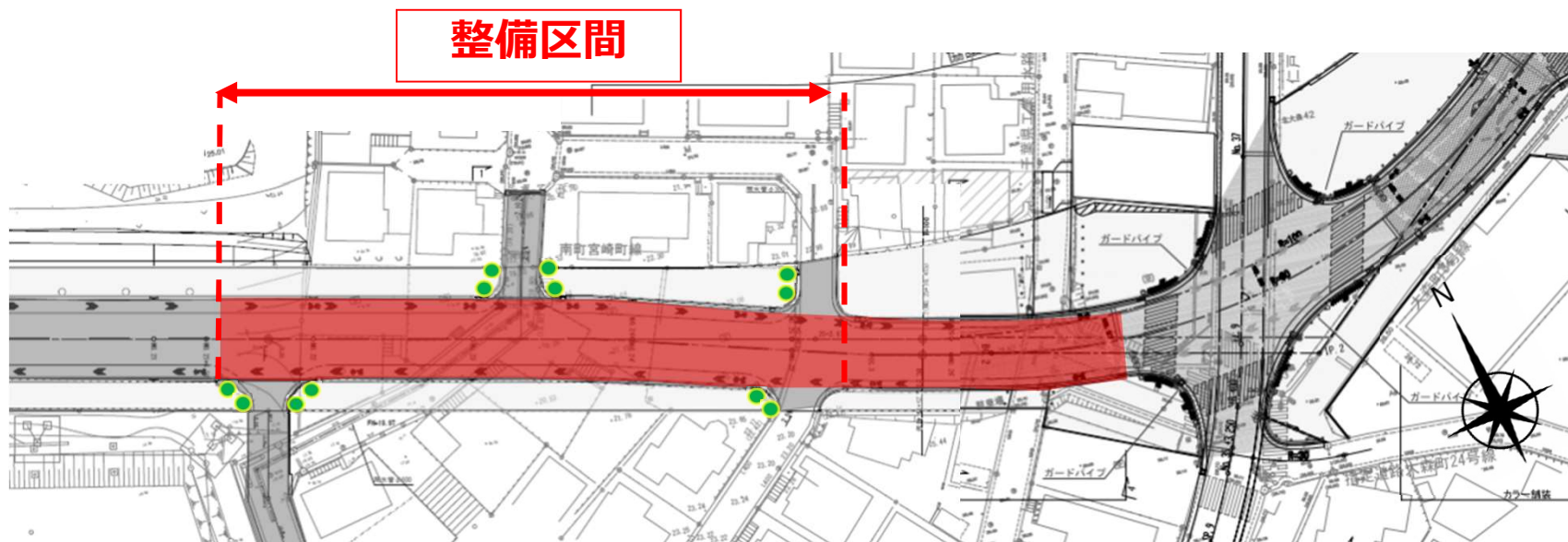
2-2 交差点箇所



整備後のイメージ



2-3 安全対策



● : 歩道部に車止め設置

■ : すべり止めカラー舗装の実施

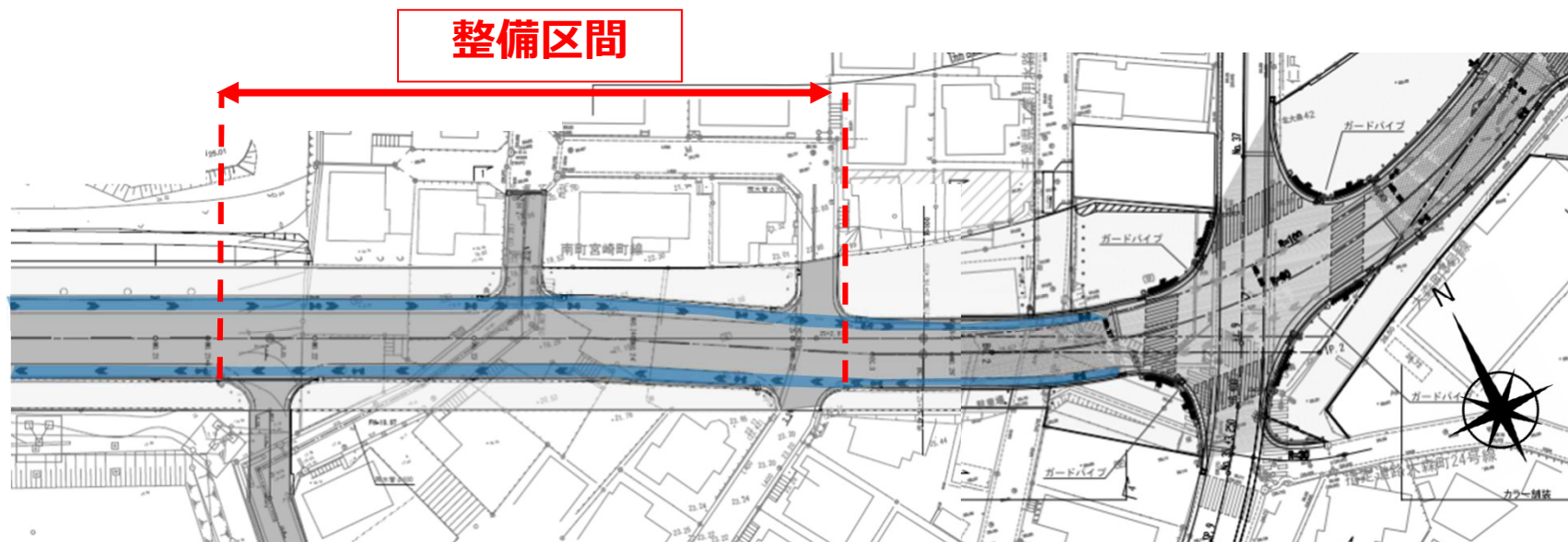


整備済み区間の車止め



整備済み区間のカラー舗装

2-4 自転車走行環境



■ : 矢羽根型路面標示



【お知らせ】

- ・ 令和3年4月1日から
自転車保険等への加入が義務
- ・ 令和5年4月1日から
ヘルメットの着用が努力義務

質問、意見は下記アドレスまで！

mail gairokensetsu.COR@city.chiba.lg.jp
TEL 043-245-5345

道路のトリビア

ちょっとした豆知識や少し専門的なお話を動画で配信中！



動画はこちらから！
ご意見・ご要望もお待ちしてます！

道路のトリビア YouTube

検索

