

都市計画道路

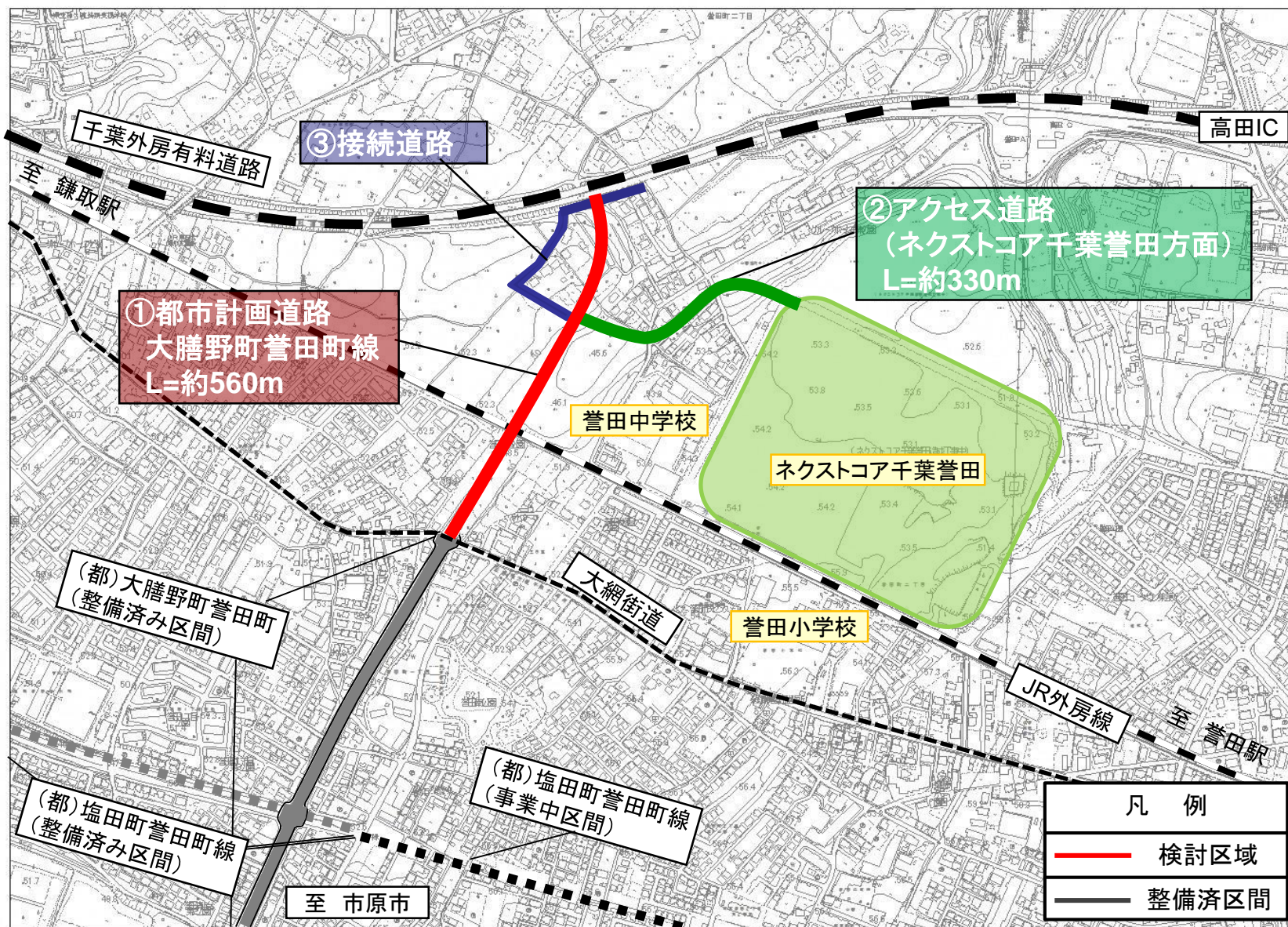
「大膳野町誉田町線(誉田町1丁目地区)」

事業説明会

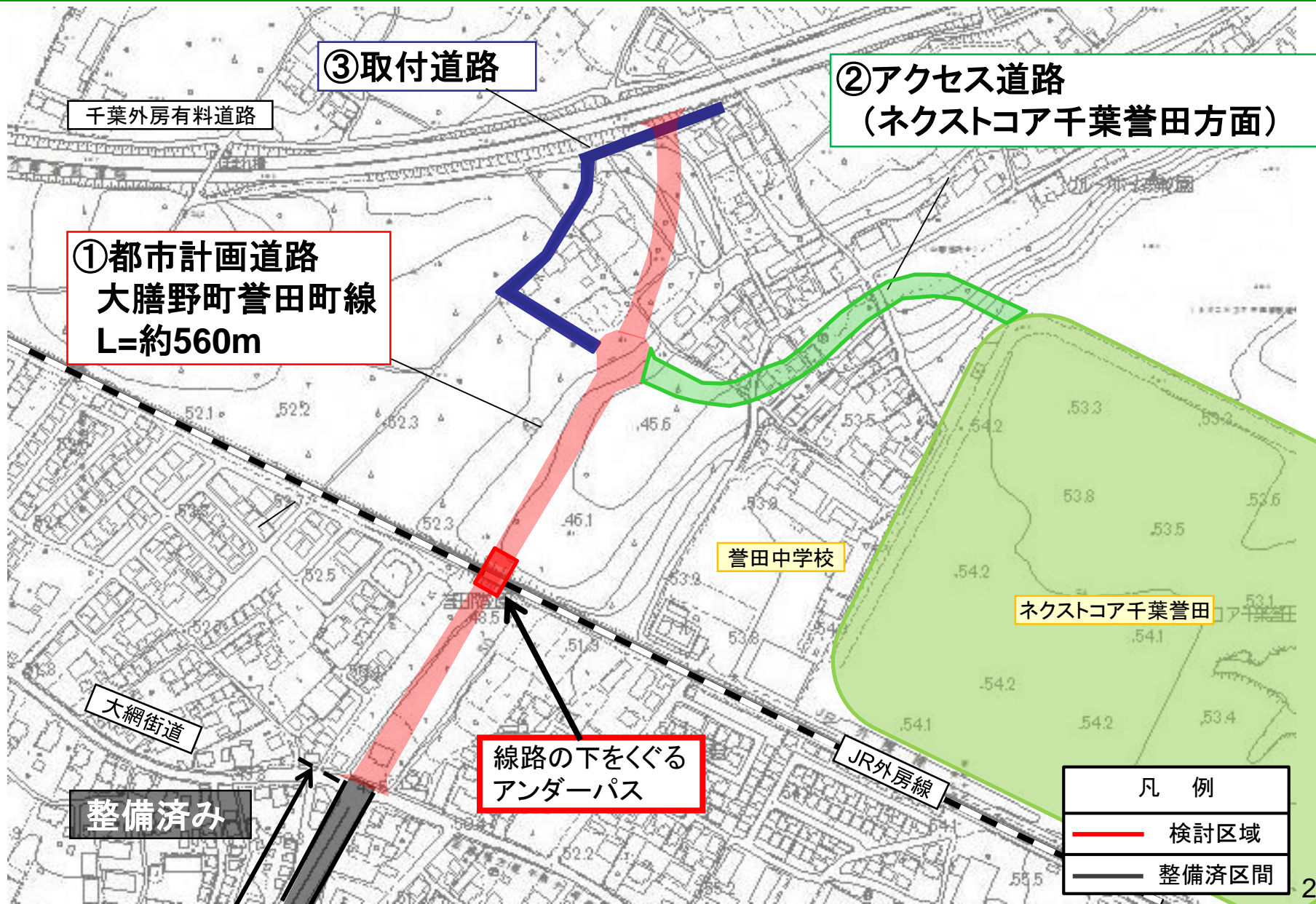
(3/5)

「整備計画について」

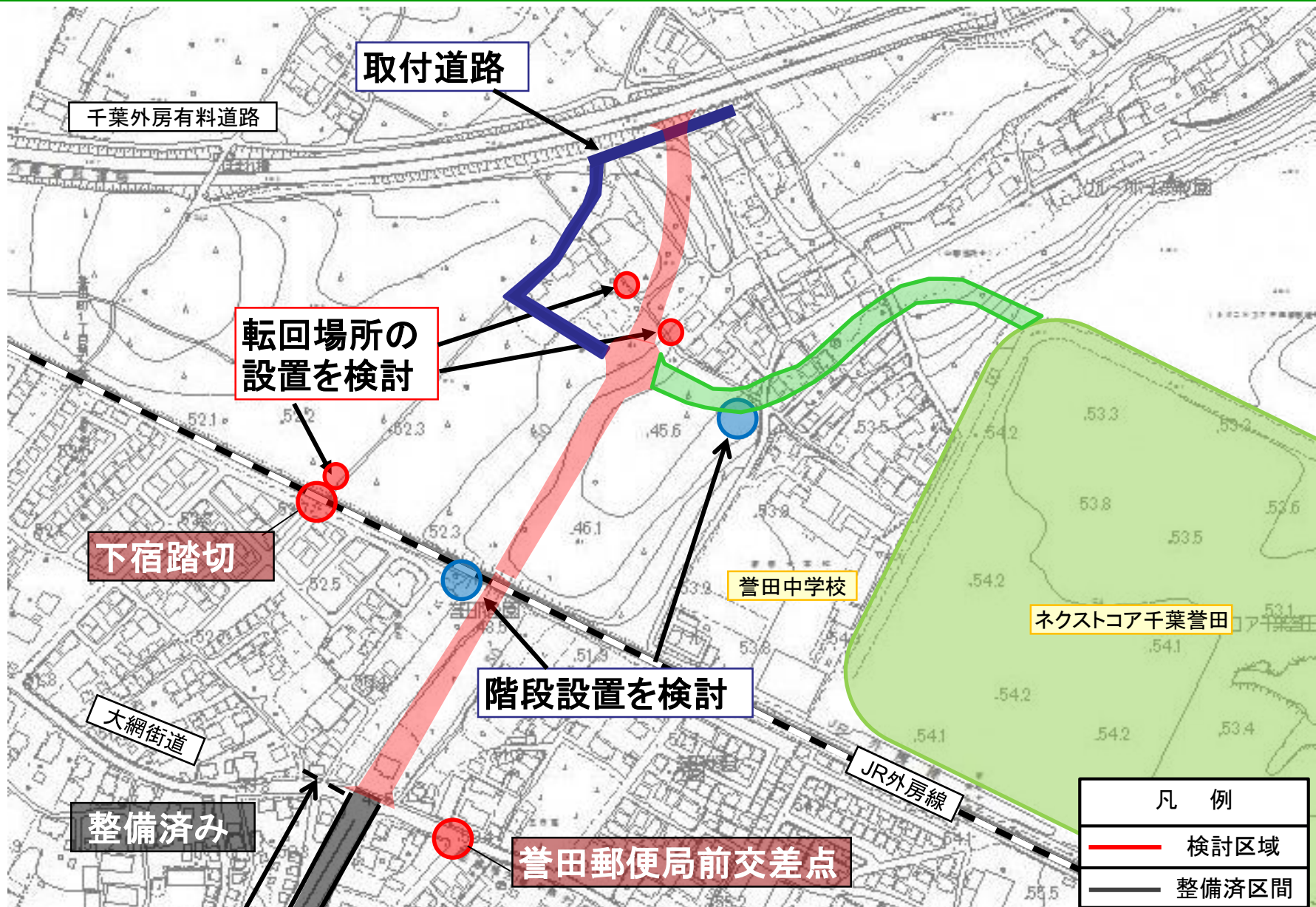
整備計画案



整備計画案



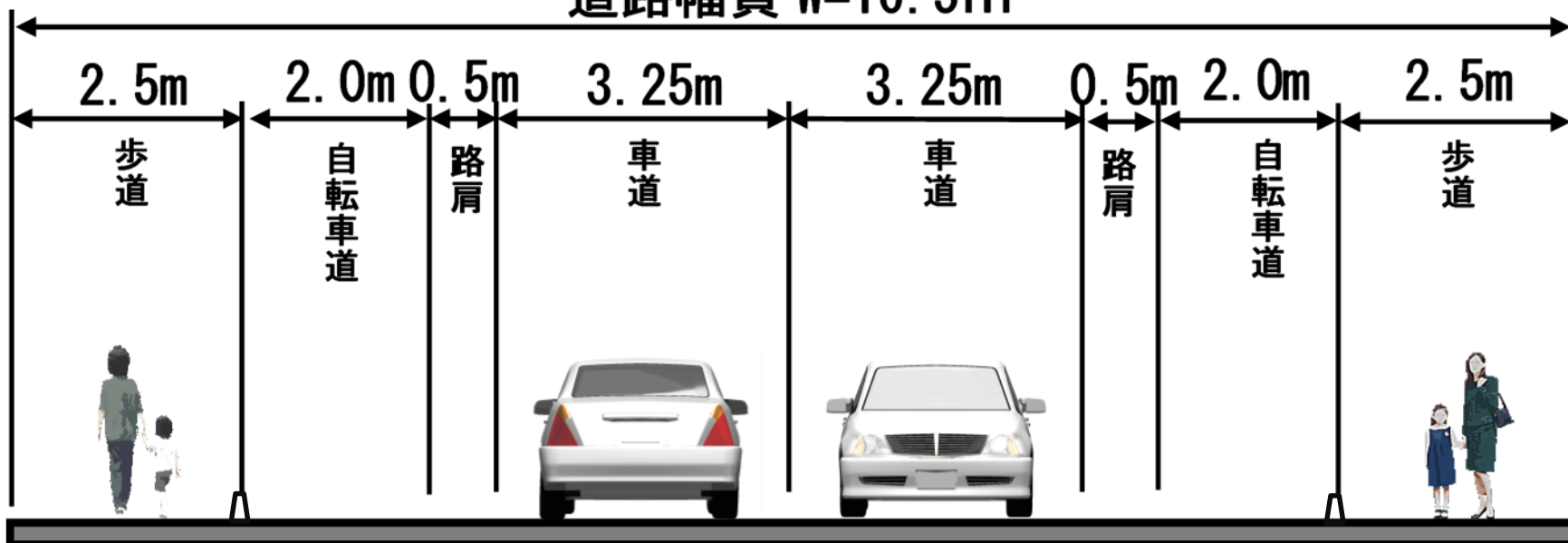
整備計画案(道路機能の回復について)



幅員(大膳野長蒼田町線-標準断面図)

①都市計画道路
大膳野町蒼田町線
標準幅員 16.5m

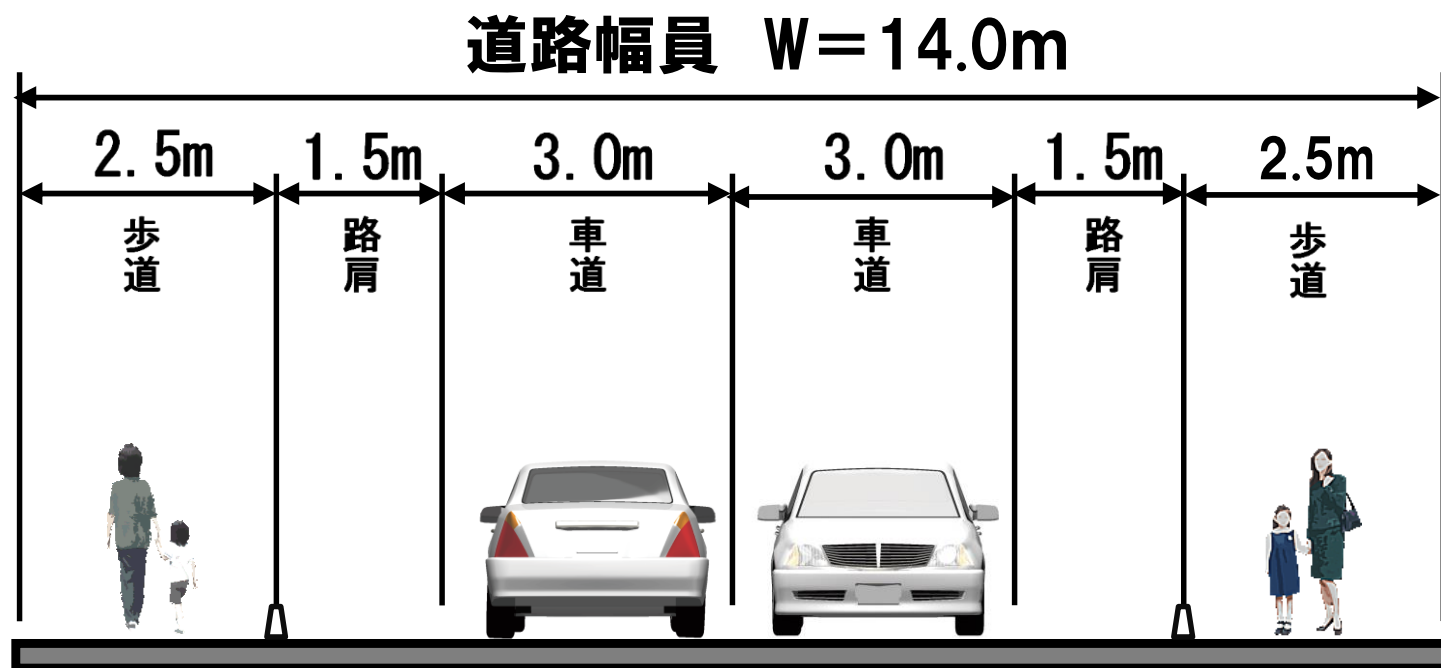
道路幅員 W=16.5m



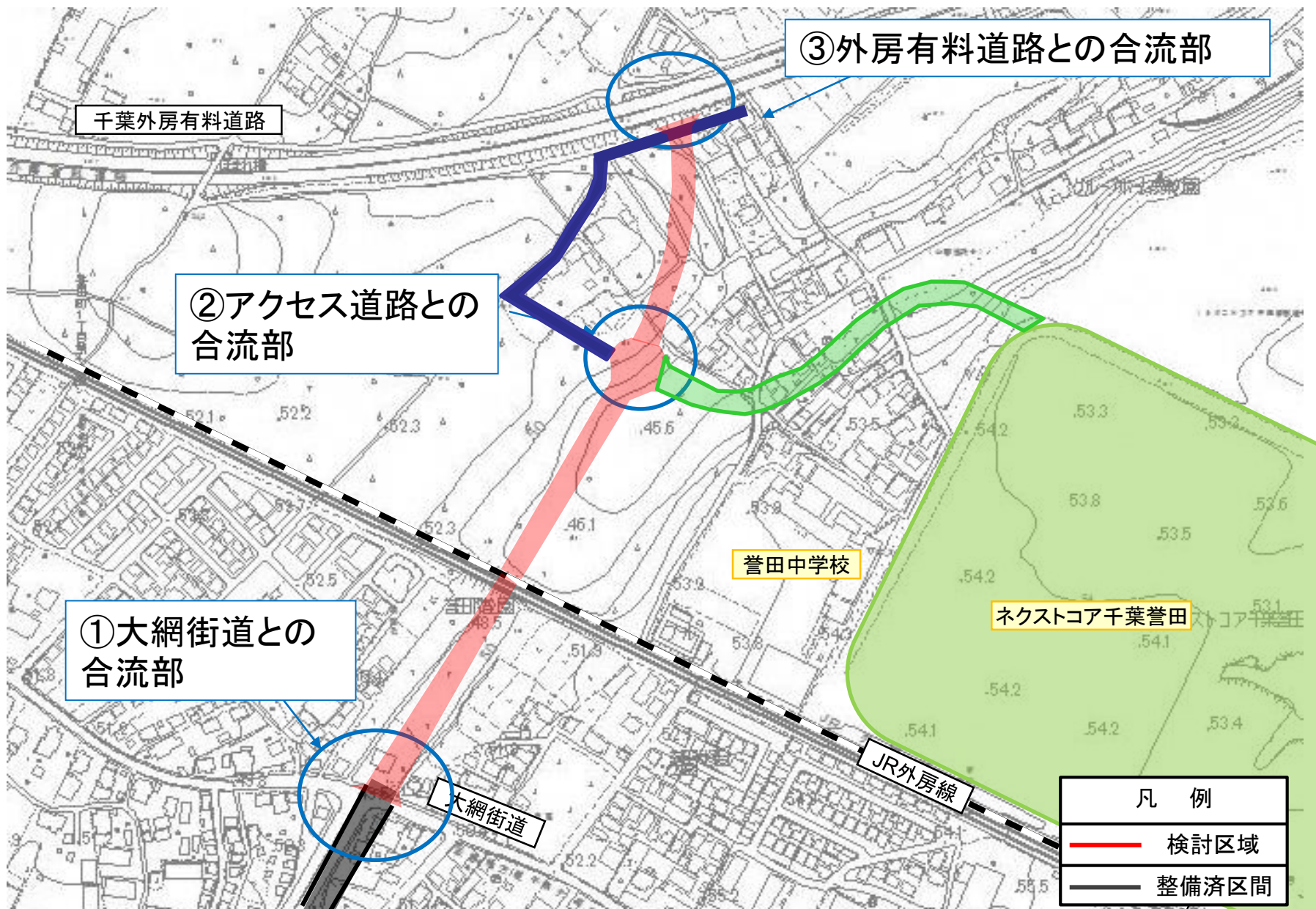
幅員（アクセス道路（ネクストコア千葉誉田）） 標準断面



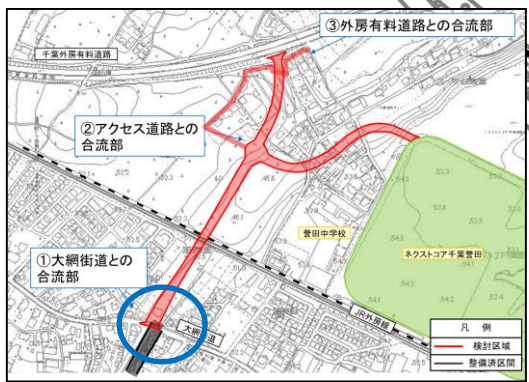
②アクセス道路
幅員 14.0m



整備計画案(計画平面図)



2-4 計画平面図(1/3) (①大網街道 接続部)



至 鎌取

①都市計画道路
 大膳野町誉田町線
 (今回整備区間)

整備済み区間

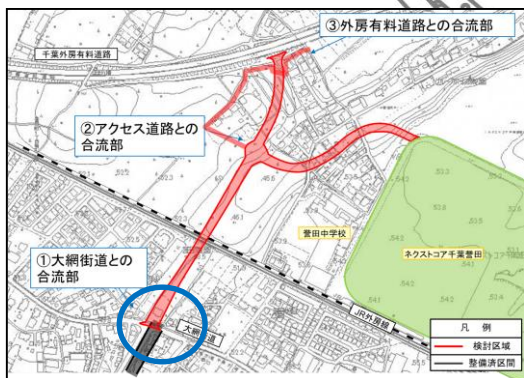
至 千葉外房有料道路

至 市原市

至 土気

計画平面図(1/3)

(①大網街道 接続部)



至 鎌取

①都市計画道路
大膳野町誉田町線
(今回整備区間)

整備済み区間

至 千葉外房有料道路

至 市原市

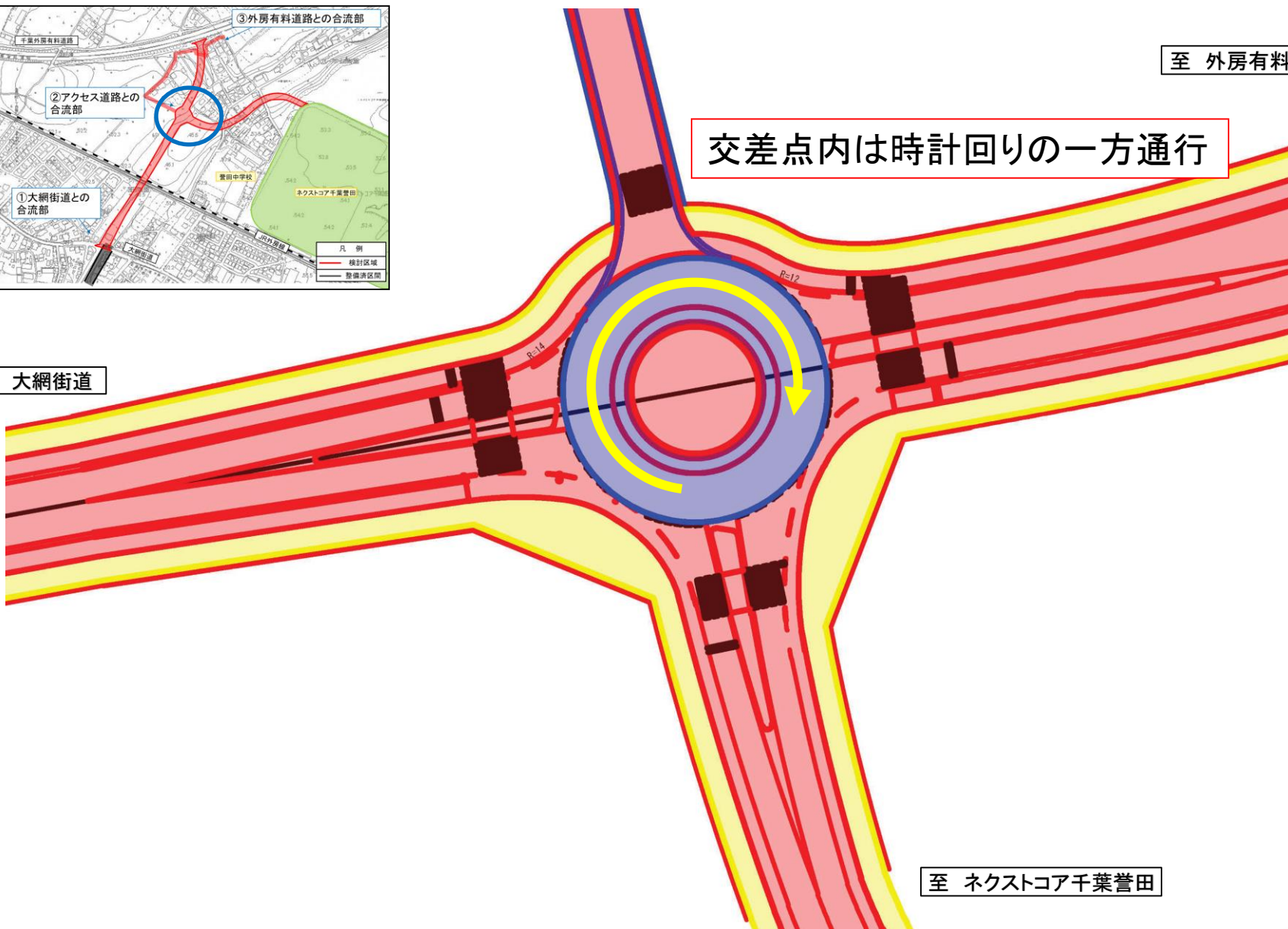
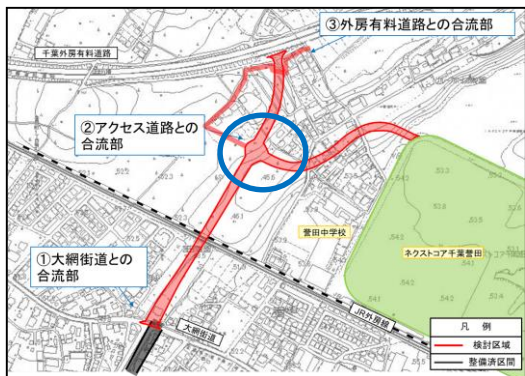
信号機間の距離が近く、本線から土気方面へ向かう車両で渋滞し、他の交通にも影響を及ぼしてしまうため、誉田郵便局前交差点の信号の廃止を検討

誉田郵便局前交差点

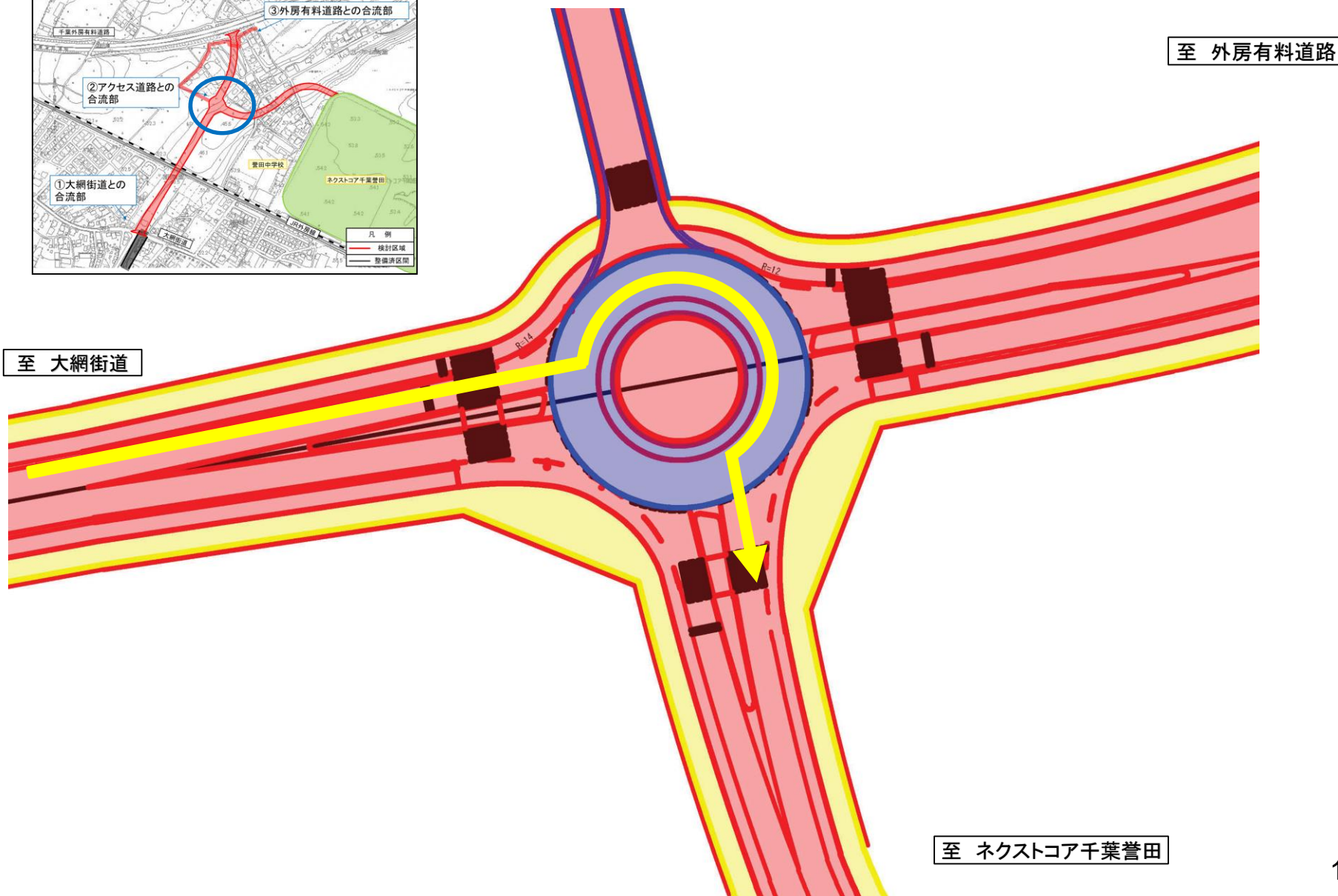
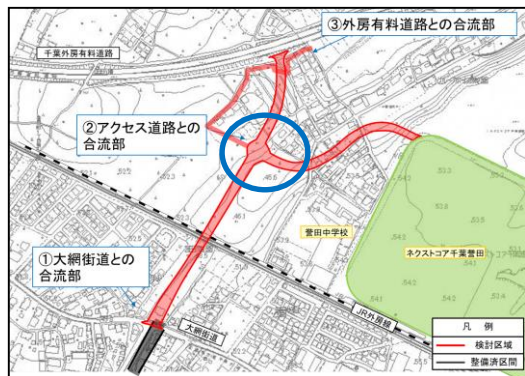
至 土気

計画平面図(2/3)

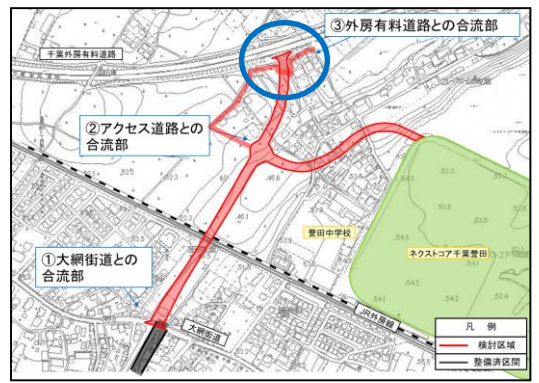
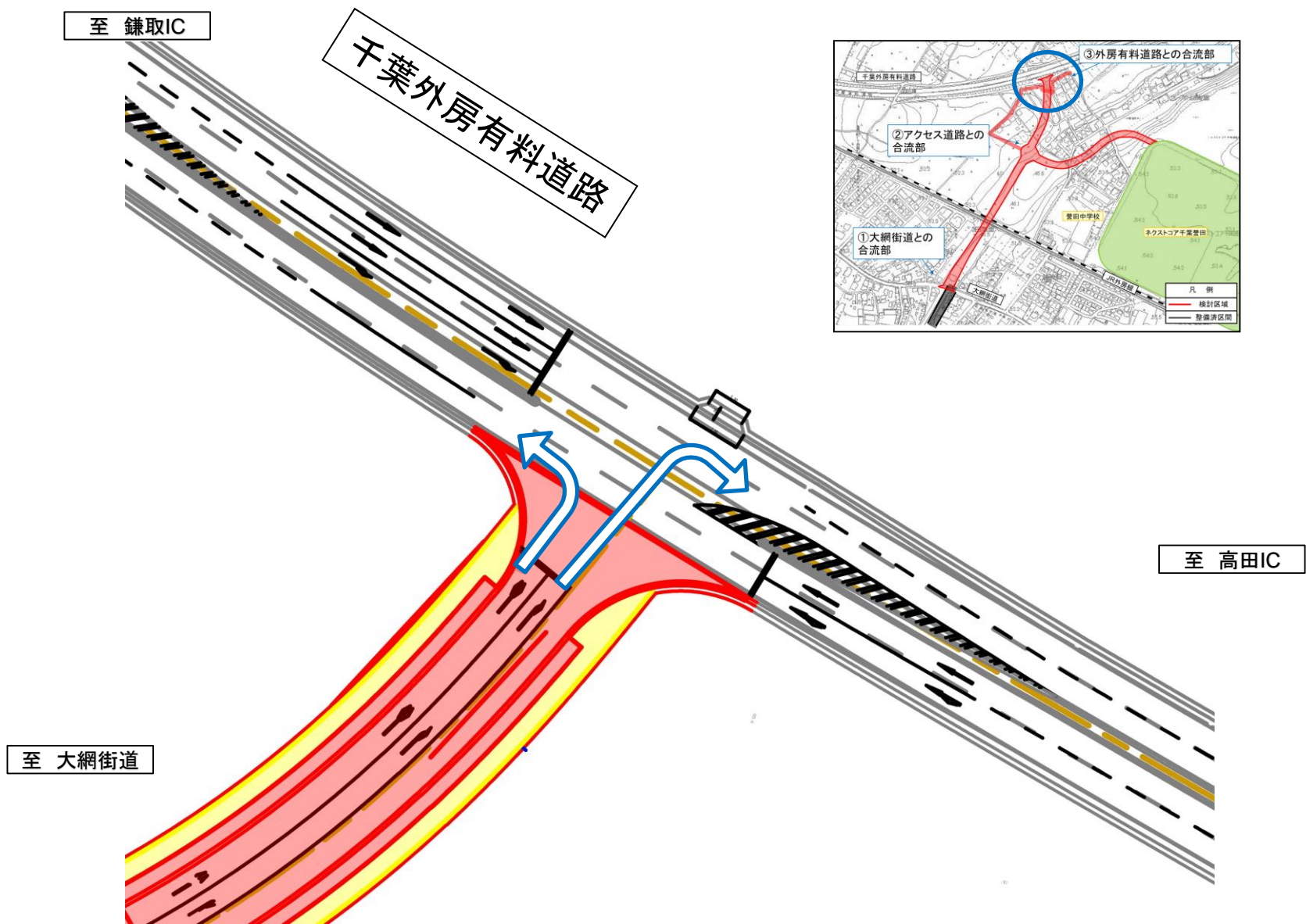
(②アクセス道路接続部)



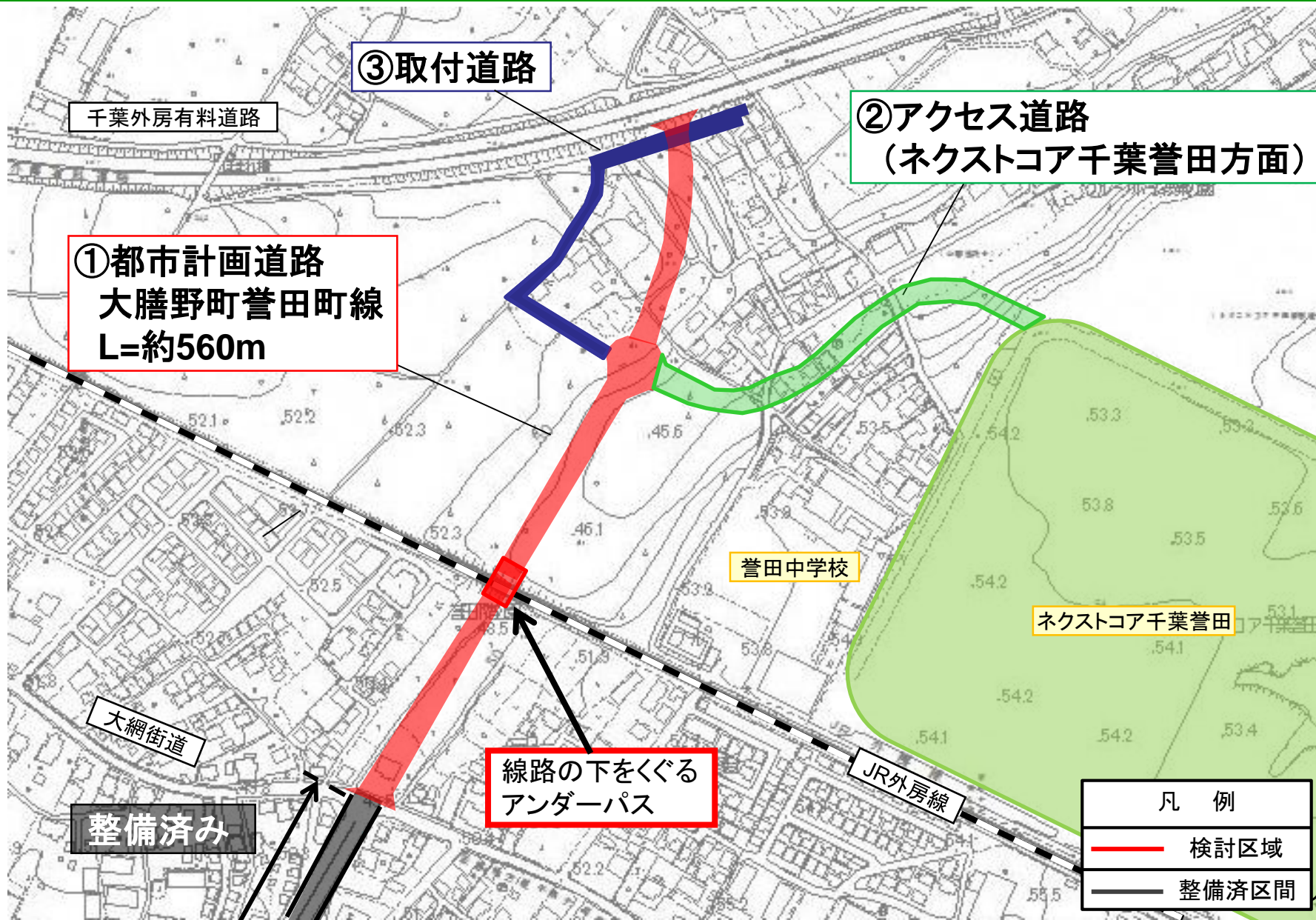
2-4 計画平面図(2/3) (②アクセス道路接続部)



2-4 計画平面図(3/3) (③外房有料道路 接続部)



整備計画案のおさらい



質問、意見、要望は、下記アドレスまで！

mail keikaku.COR@city.chiba.lg.jp
TEL 043-245-5369

※回答は、個別対応に加え
ホームページにも掲載予定