

都市計画道路

加曾利町大森町線(松ヶ丘町地区)

千葉寺町赤井町線(大網街道)

事業説明会

「事業の目的と整備計画」

1-1 事業概要



都市計画道路 加曾利町大森町線

全 長 約4,490m

計画幅員 18m~20m

※今回の整備区間の計画幅員は18m

1-2 事業概要



都市計画道路 千葉寺町赤井町線

全長 約4,370m

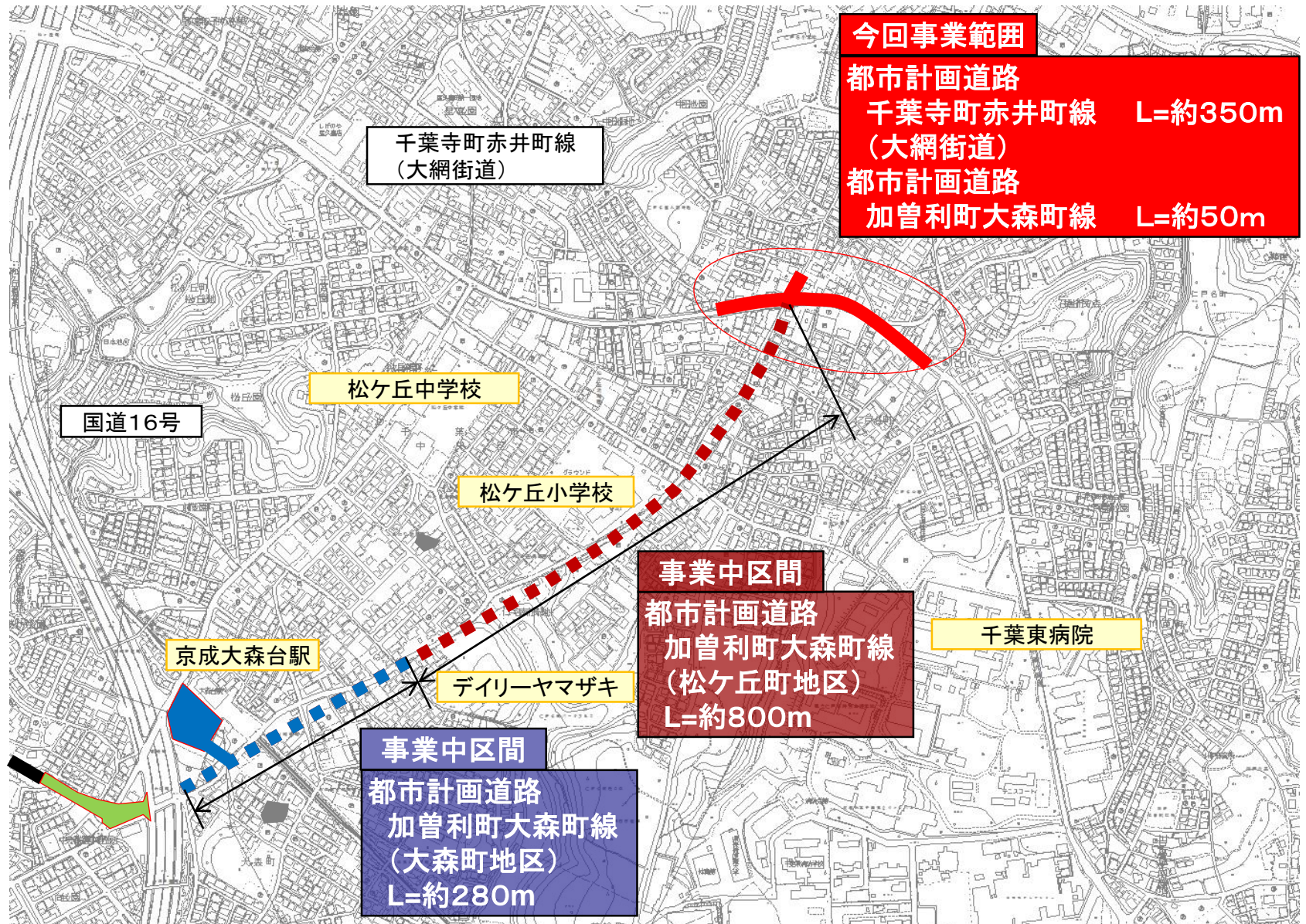
計画幅員 18m

1-3 事業概要



凡 例	
	加曾利町大森町線 千葉寺町赤井町線 ※今回の事業区間
	加曾利町大森町線 (松ヶ丘町地区) ※R5.3 説明会実施
	加曾利町大森町線 (大森町地区)
	南町宮崎町線

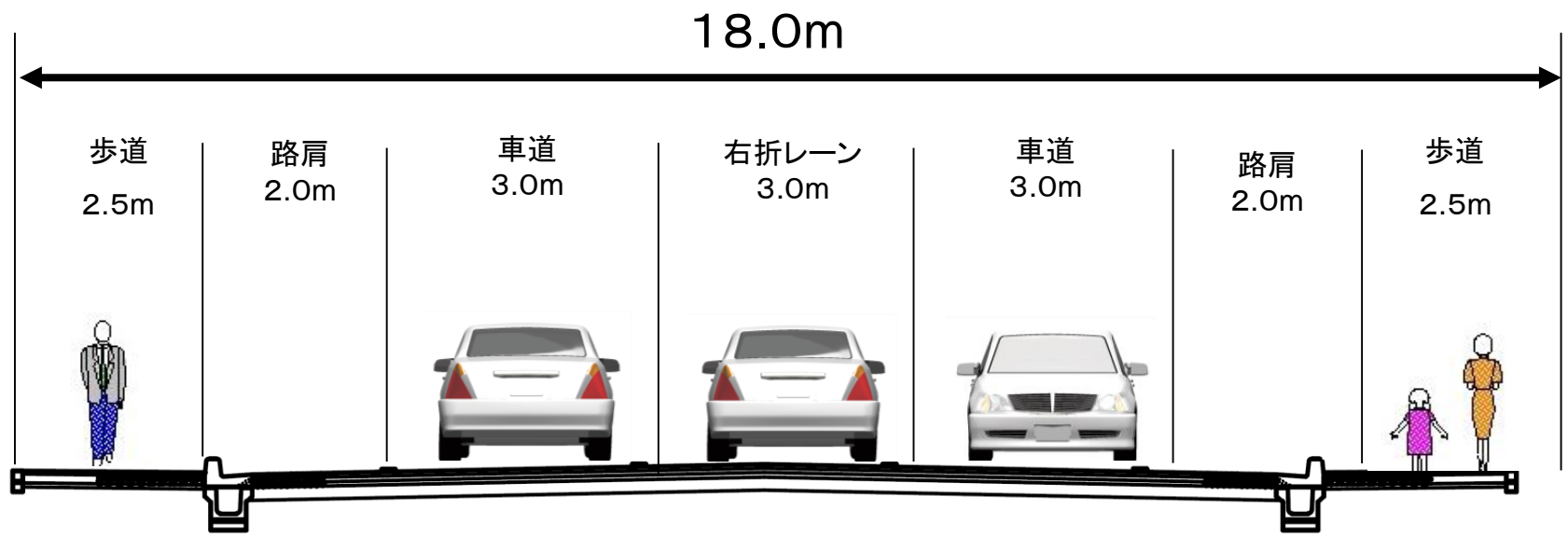
1-4 事業概要



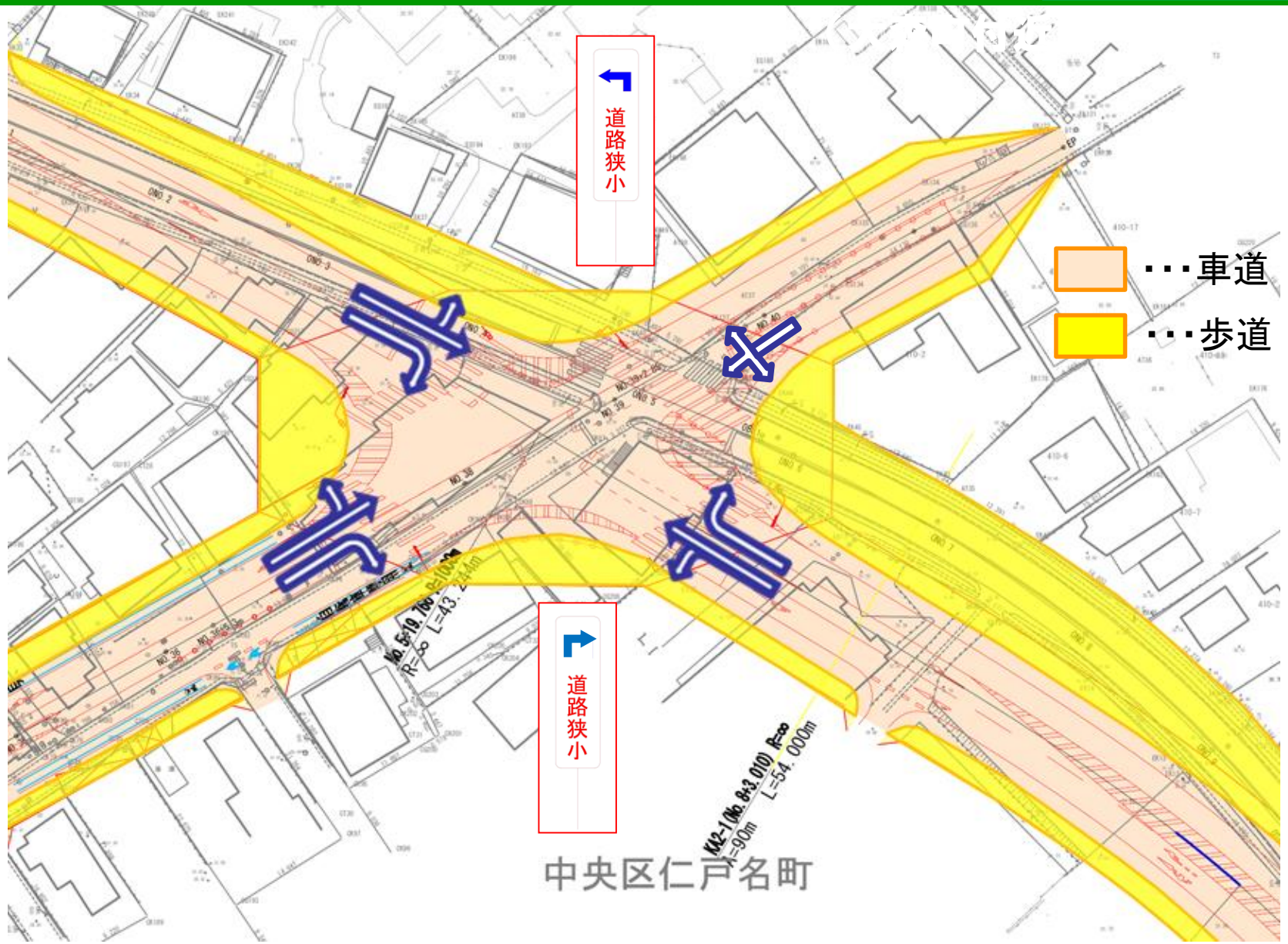
1-5 整備計画案 (計画平面図)



1-6 整備計画案 (標準断面図)



1-7 整備計画案 (計画平面図 交差点拡大)



質問、意見、要望は、下記アドレスまで！

mail keikaku.COR@city.chiba.lg.jp
TEL 043-245-5369

※回答は、個別対応に加え
ホームページにも掲載予定