

都市計画道路

加曾利町大森町線(松ヶ丘町地区)

千葉寺町赤井町線(大網街道)

事業説明会

「事業の目的と整備計画」

1-1 事業概要



都市計画道路 加曾利町大森町線

全 長 約4,490m

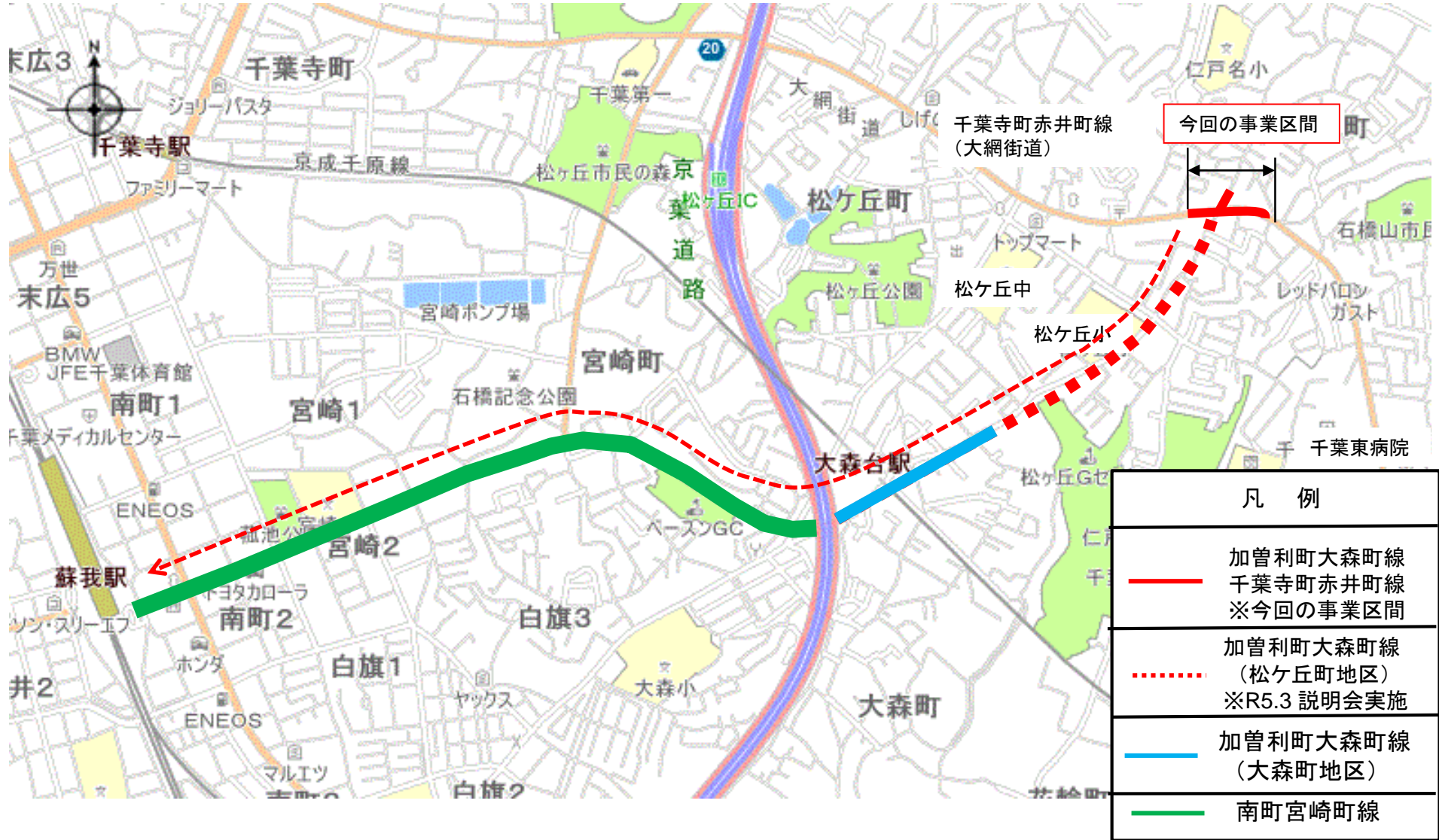
計画幅員 18m~20m

※今回の整備区間の計画幅員は18m

1-2 事業概要

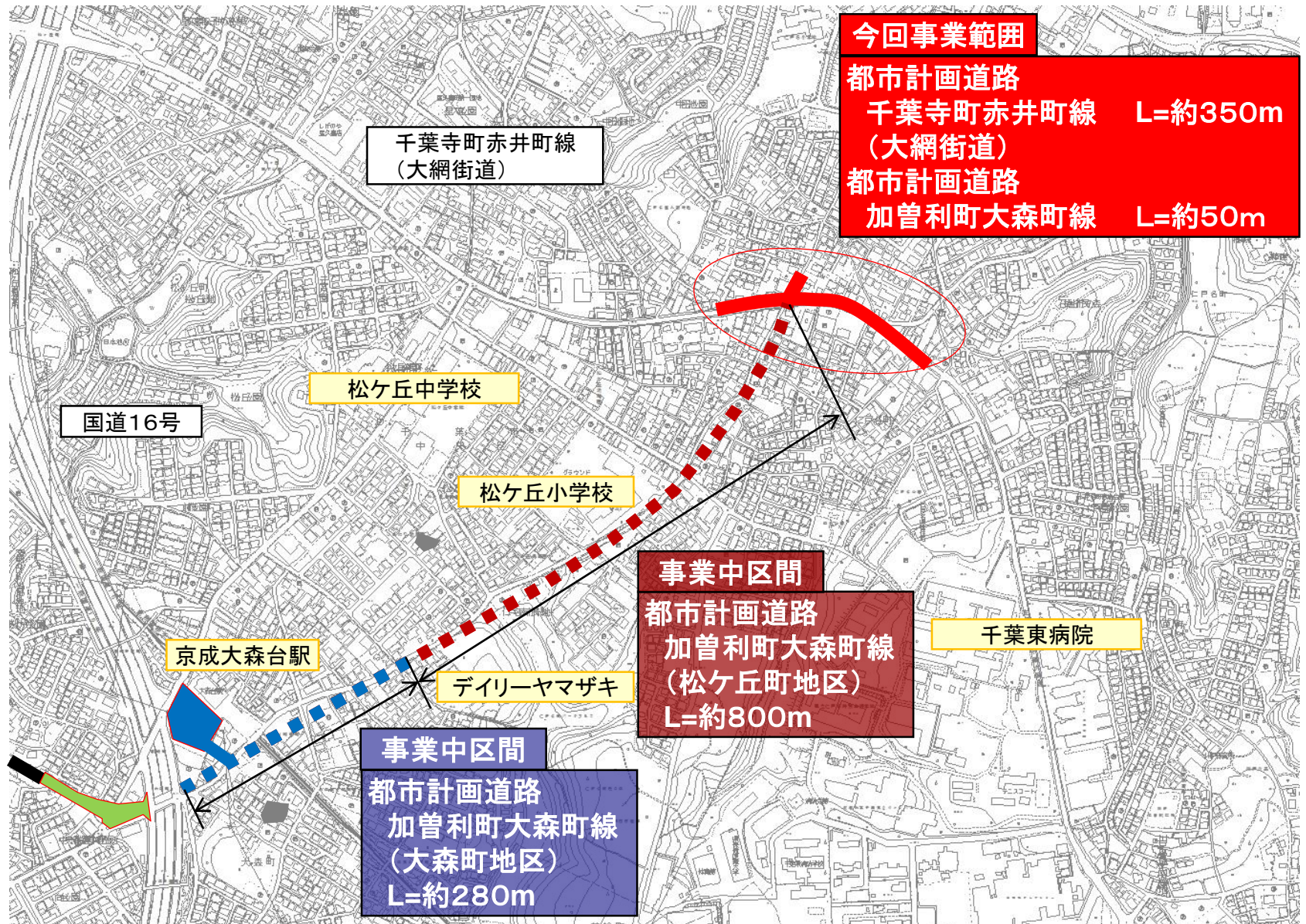


1-3 事業概要



凡 例	
	加曾利町大森町線 千葉寺町赤井町線 ※今回の事業区間
	加曾利町大森町線 (松ヶ丘町地区) ※R5.3 説明会実施
	加曾利町大森町線 (大森町地区)
	南町宮崎町線

1-4 事業概要



今回事業範囲
都市計画道路
千葉寺町赤井町線 L=約350m
(大網街道)
都市計画道路
加曾利町大森町線 L=約50m

事業中区間
都市計画道路
加曾利町大森町線
(松ヶ丘町地区)
L=約800m

事業中区間
都市計画道路
加曾利町大森町線
(大森町地区)
L=約280m

国道16号

千葉寺町赤井町線
(大網街道)

松ヶ丘中学校

松ヶ丘小学校

京成大森台駅

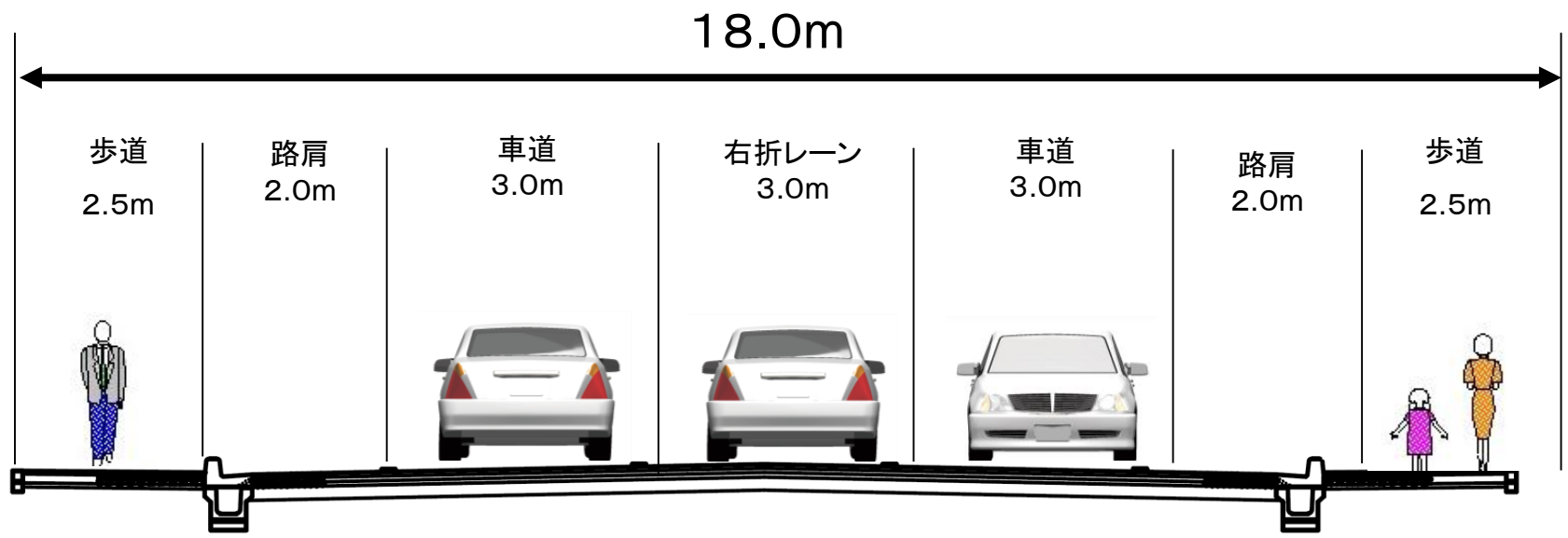
デイリーヤマザキ

千葉東病院

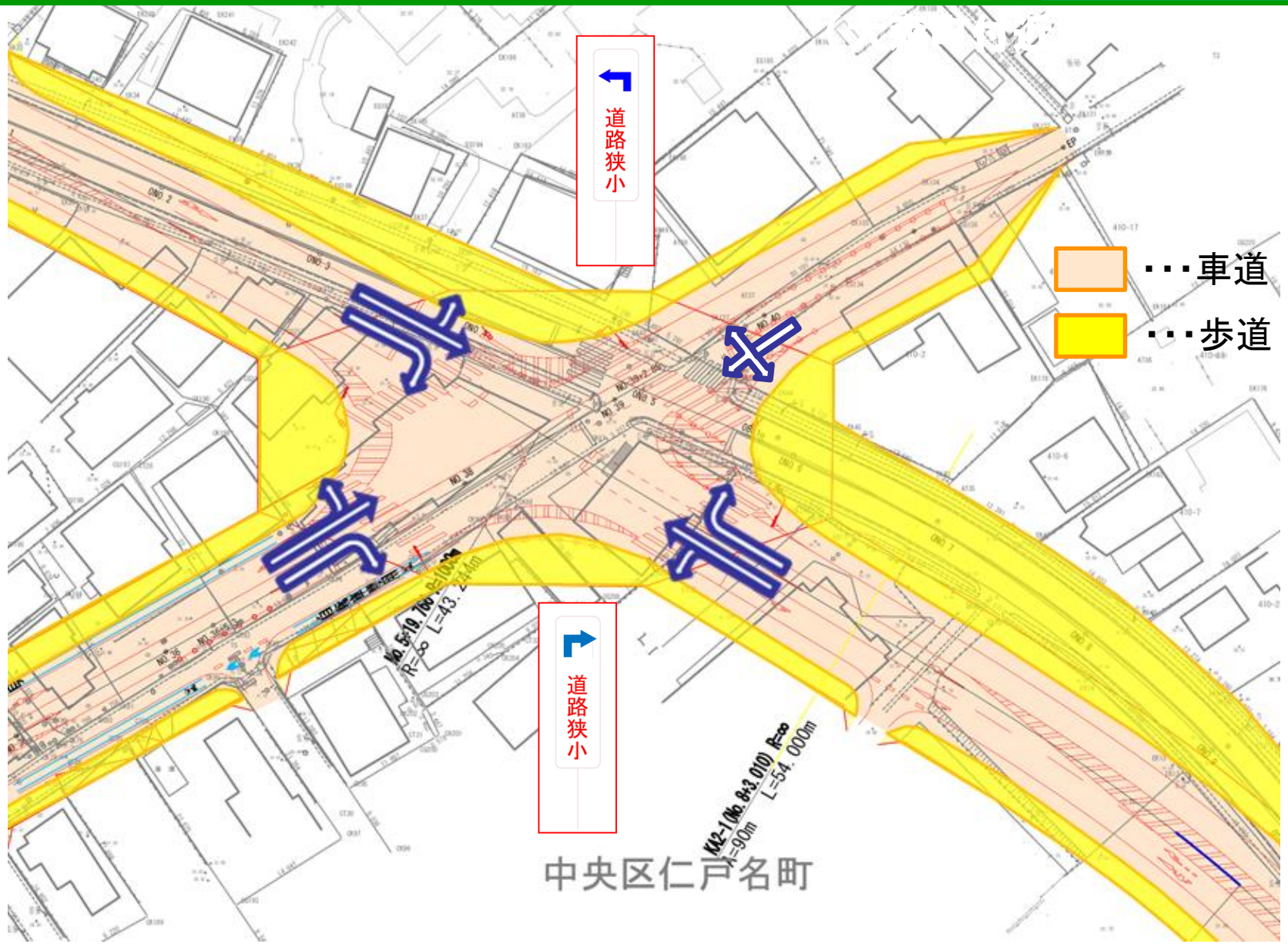
1-5 整備計画案 (計画平面図)



1-6 整備計画案（標準断面図）



1-7 整備計画案 (計画平面図 交差点拡大)



中央区仁戸名町

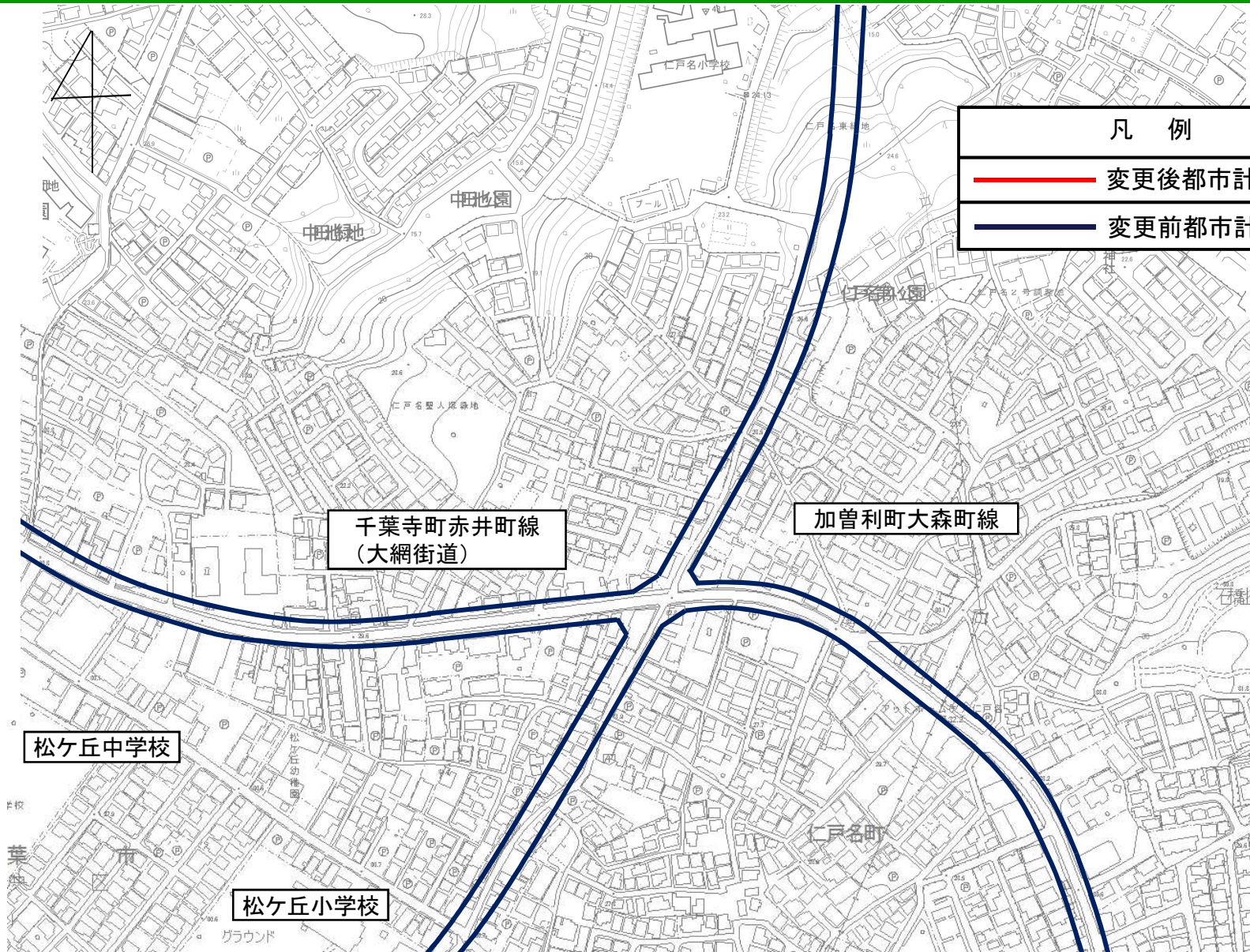
都市計画道路

加曾利町大森町線(松ヶ丘町地区)
千葉寺町赤井町線(大網街道)

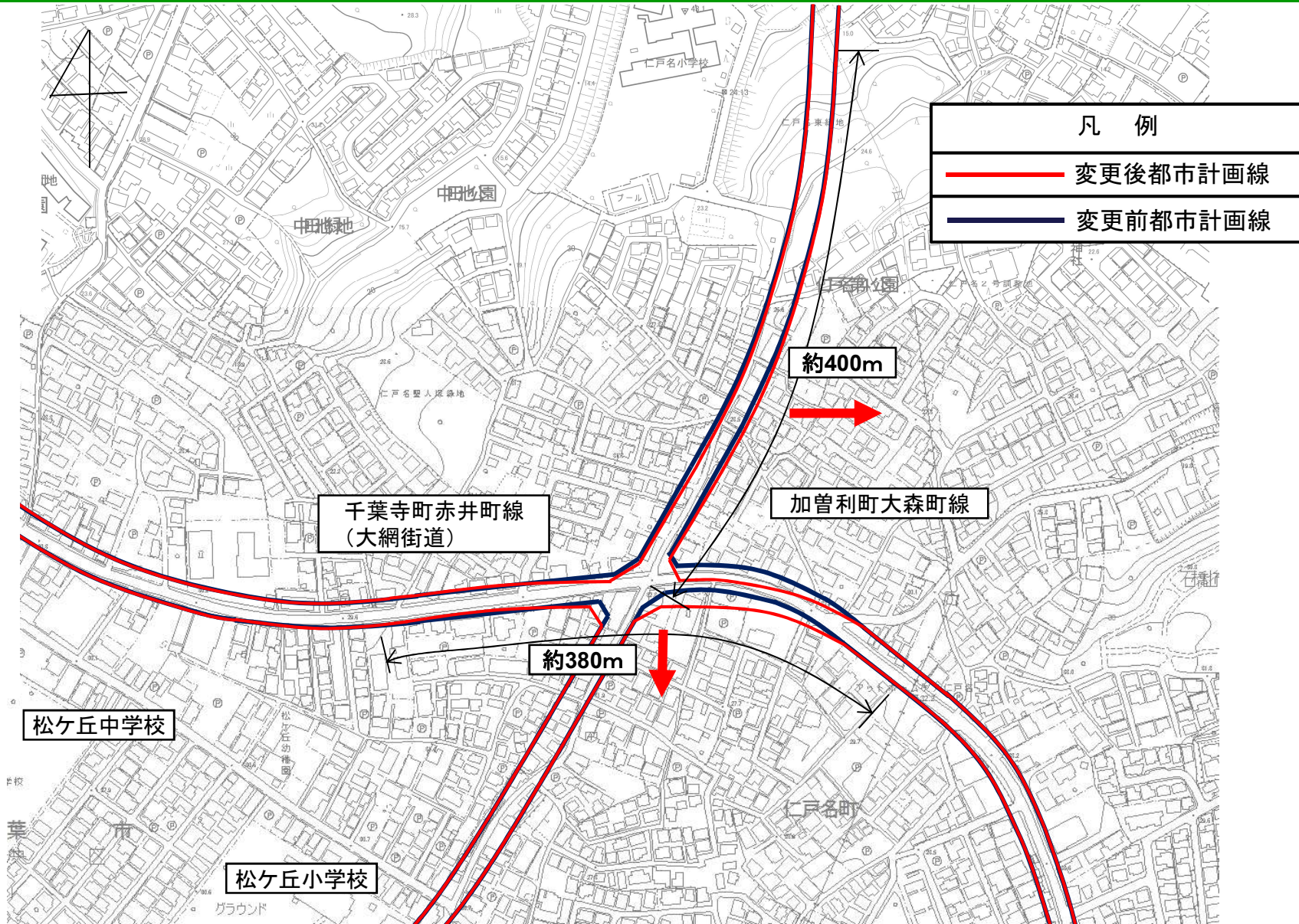
事業説明会

「都市計画変更について」

都市計画の変更について



都市計画の変更について



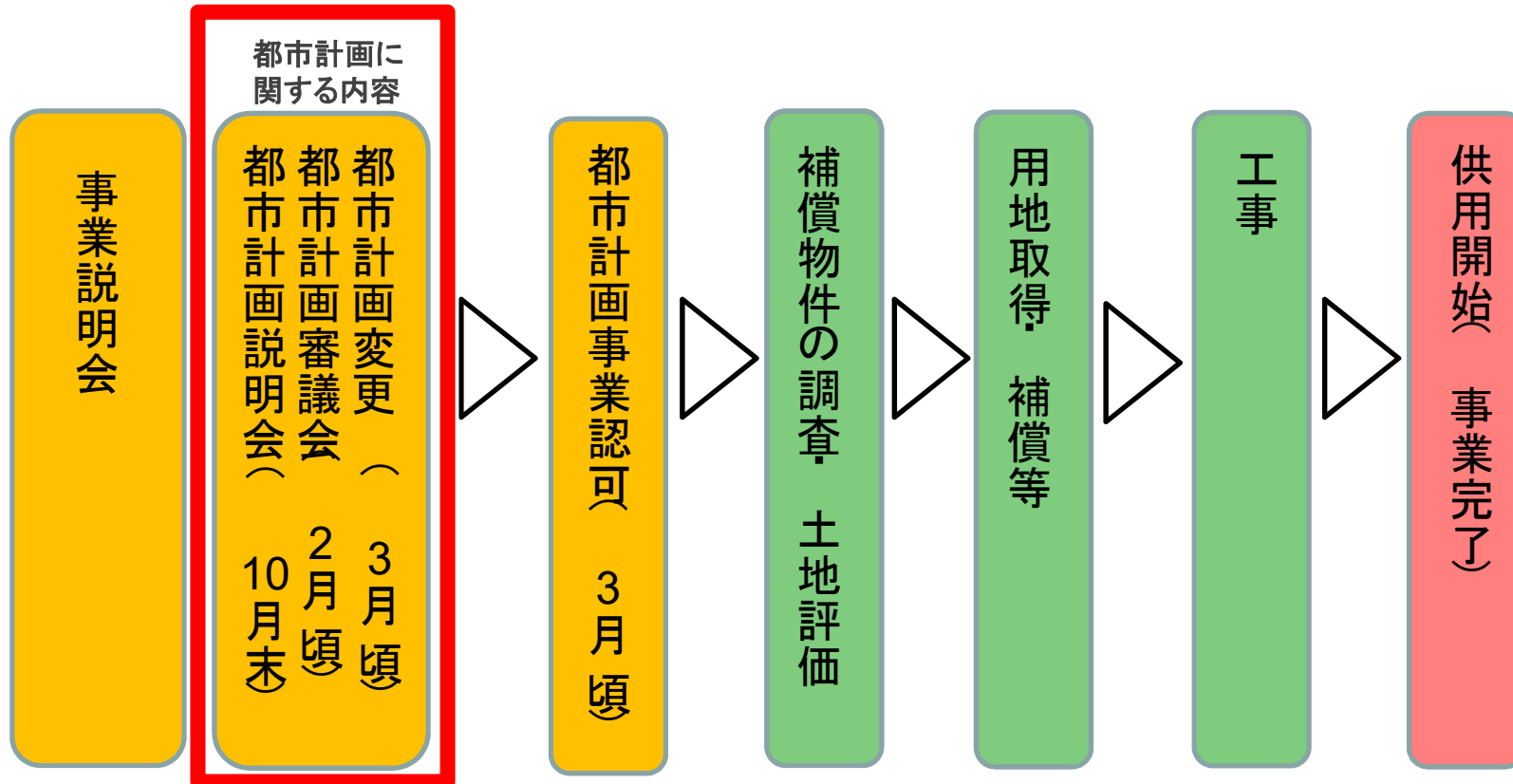
スケジュール

R5年度

担当課:道路計画課

R6年度～

※これ以降は、「街路建設課」が担当課になります。



公共事業における 用地取得の流れ

用地取得までの流れ

用地交渉

契約締結～補償

意向確認のアンケート調査
土地の境界・面積の確認

建物等の調査・確認

土地・建物等の価格算出

用地交渉

契約

建物の移転
土地の移転登記

補償金の支払い

用地取得完了

都市計画道路

加曾利町大森町線(松ヶ丘町地区)
千葉寺町赤井町線(大網街道)

事業説明会

「事業のスケジュール」

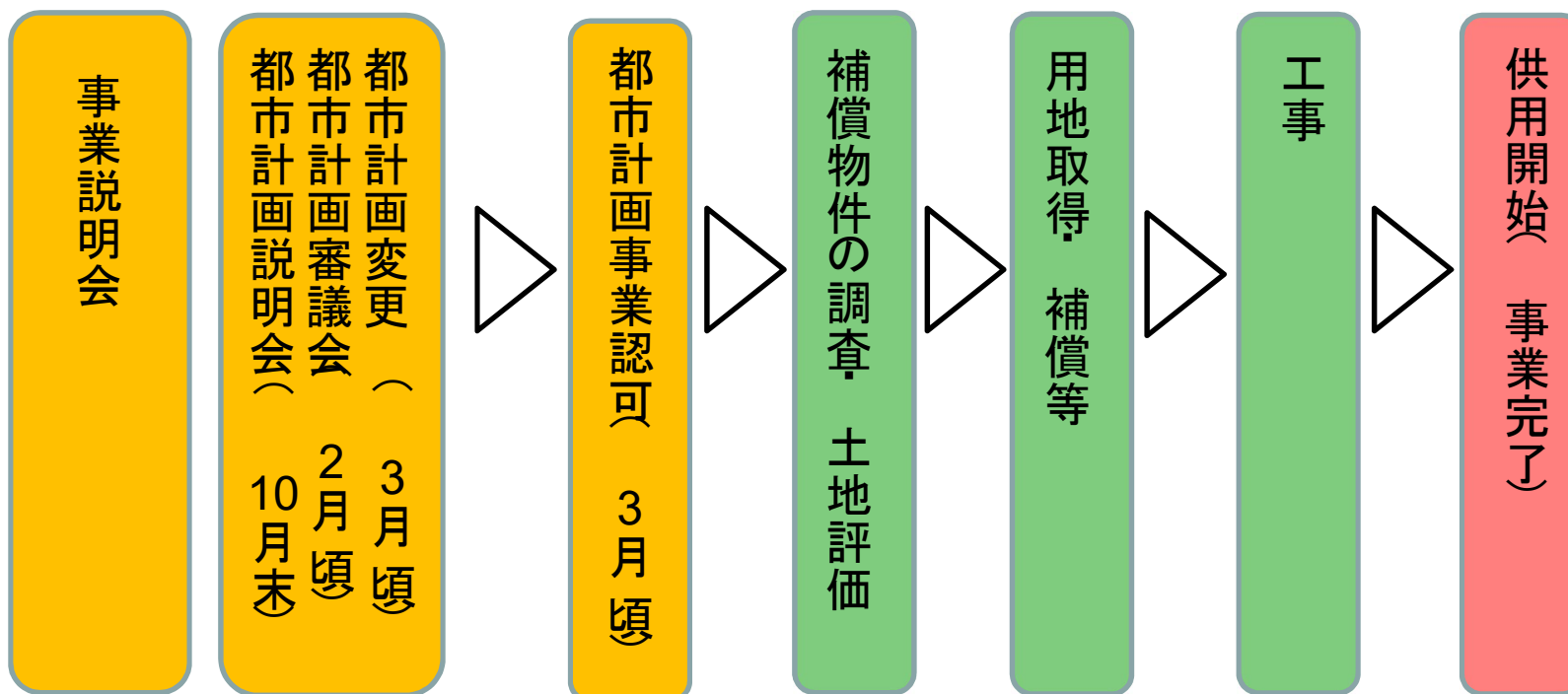
スケジュール

R5年度

担当課:道路計画課

R6年度～

※これ以降は、「街路建設課」が担当課になります。



質問、意見、要望は、下記アドレスまで！

mail keikaku.COR@city.chiba.lg.jp
TEL 043-245-5369

※回答は、個別対応に加え
ホームページにも掲載予定