

# 都市計画道路

「加曾利町大森町線(松ヶ丘町地区)」

## 事業説明会

(1/3)

「路線概要、整備計画(案)」



建設局 道路部 道路計画課

# 1-1 事業概要



## 都市計画道路 加曽利町大森町線

全 長 4,490 m

計画幅員 18m~20m

※今回の整備区間の計画幅員は18m

# 1-2 事業概要



凡 例	
	加曽利町大森町線 (松ヶ丘町地区)
	加曽利町大森町線 (大森町地区)
	南町宮崎町線

# 1-3 事業概要



国道16号

松ヶ丘中学校

松ヶ丘小学校

大網街道

大森台駅前線

京成大森台駅

松ヶ丘町地区  
都市計画道路  
加曾利町大森町線  
(松ヶ丘町地区)  
L=約800m

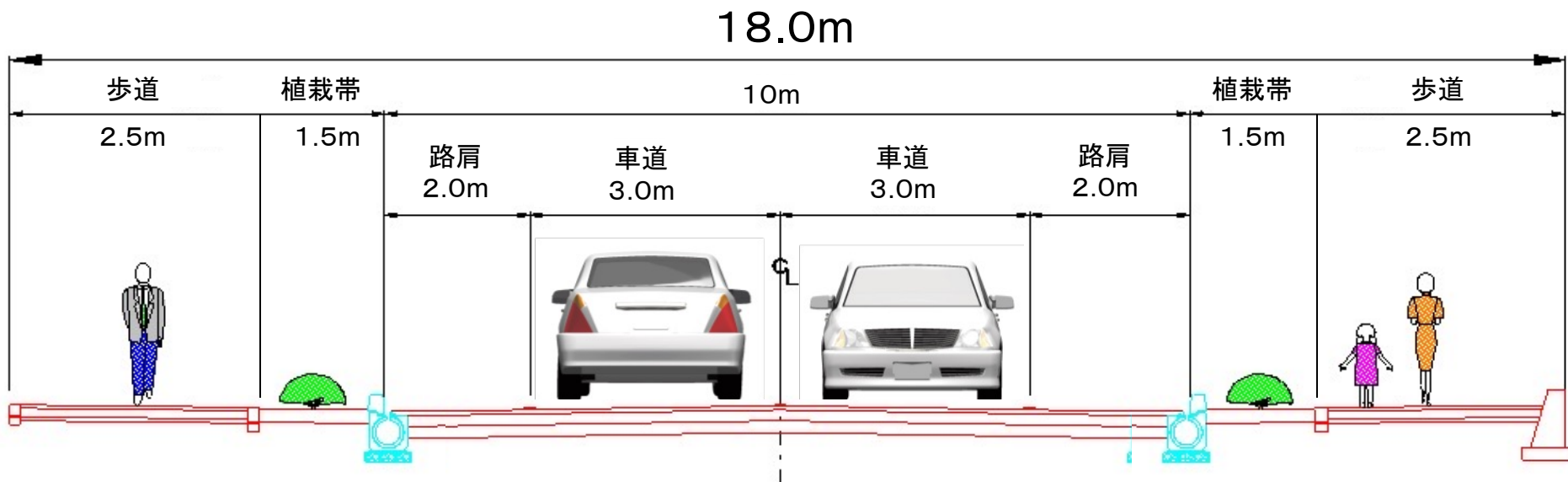
千葉東病院

事業中  
都市計画道路  
加曾利町大森町線  
(大森町地区)  
L=約280m

南町宮崎町線  
(事業中)

# 2-1 幅員(標準断面図)

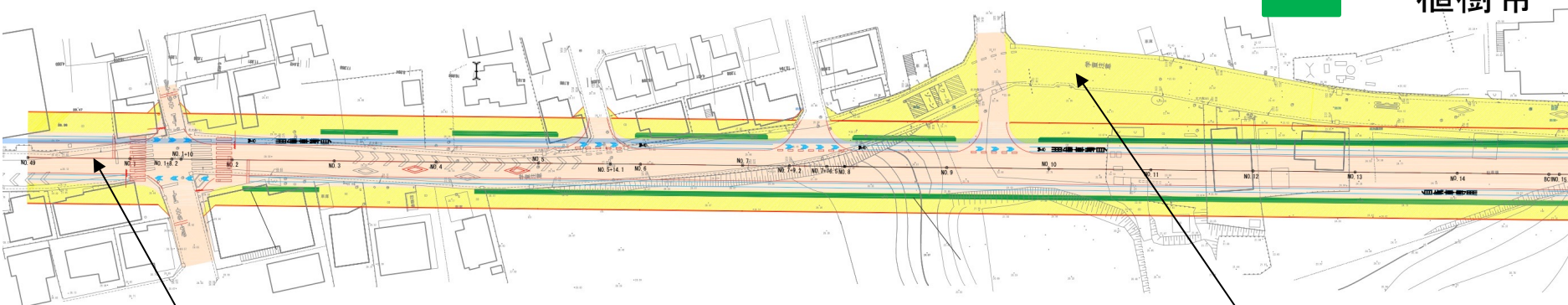
①都市計画道路  
加曾利町大森町線  
標準幅員 18.0m



# 2-2 計画平面図(1/4) (大森町付近)

- …車道
- …歩道
- …植樹帯

中央区松ヶ丘町



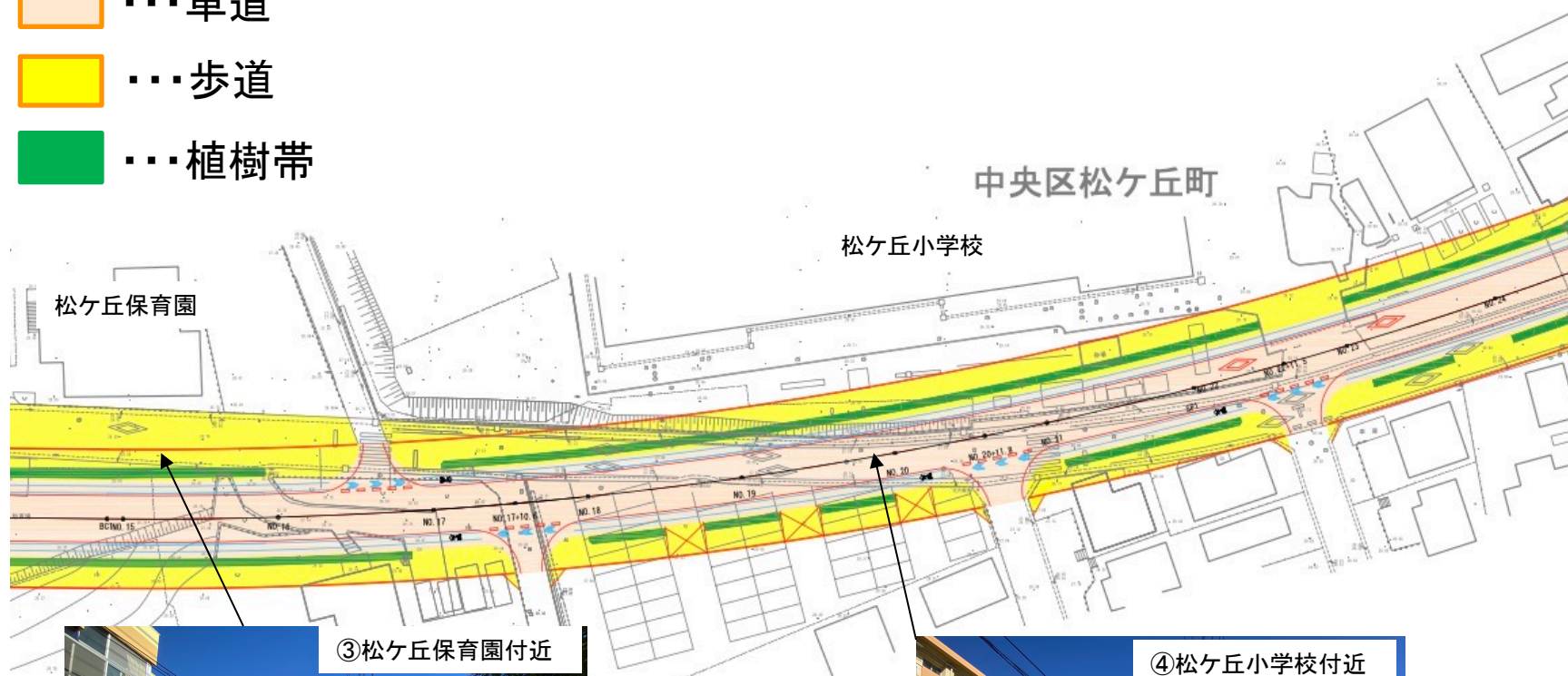
中央区大森町

中央区仁戸名町

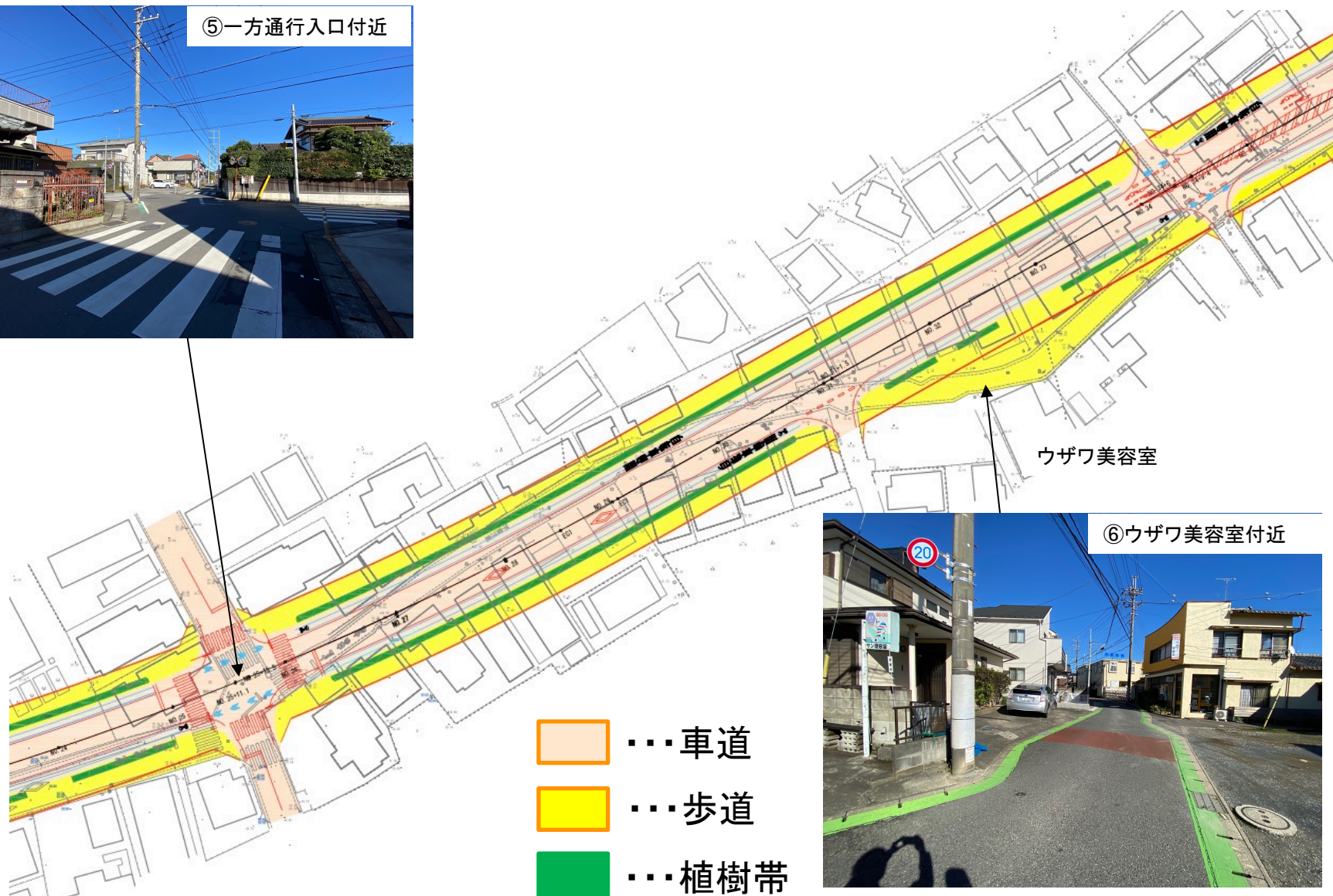


# 2-3 計画平面図(2/4) (松ヶ丘小付近)

- ... 車道
- ... 歩道
- ... 植樹帯

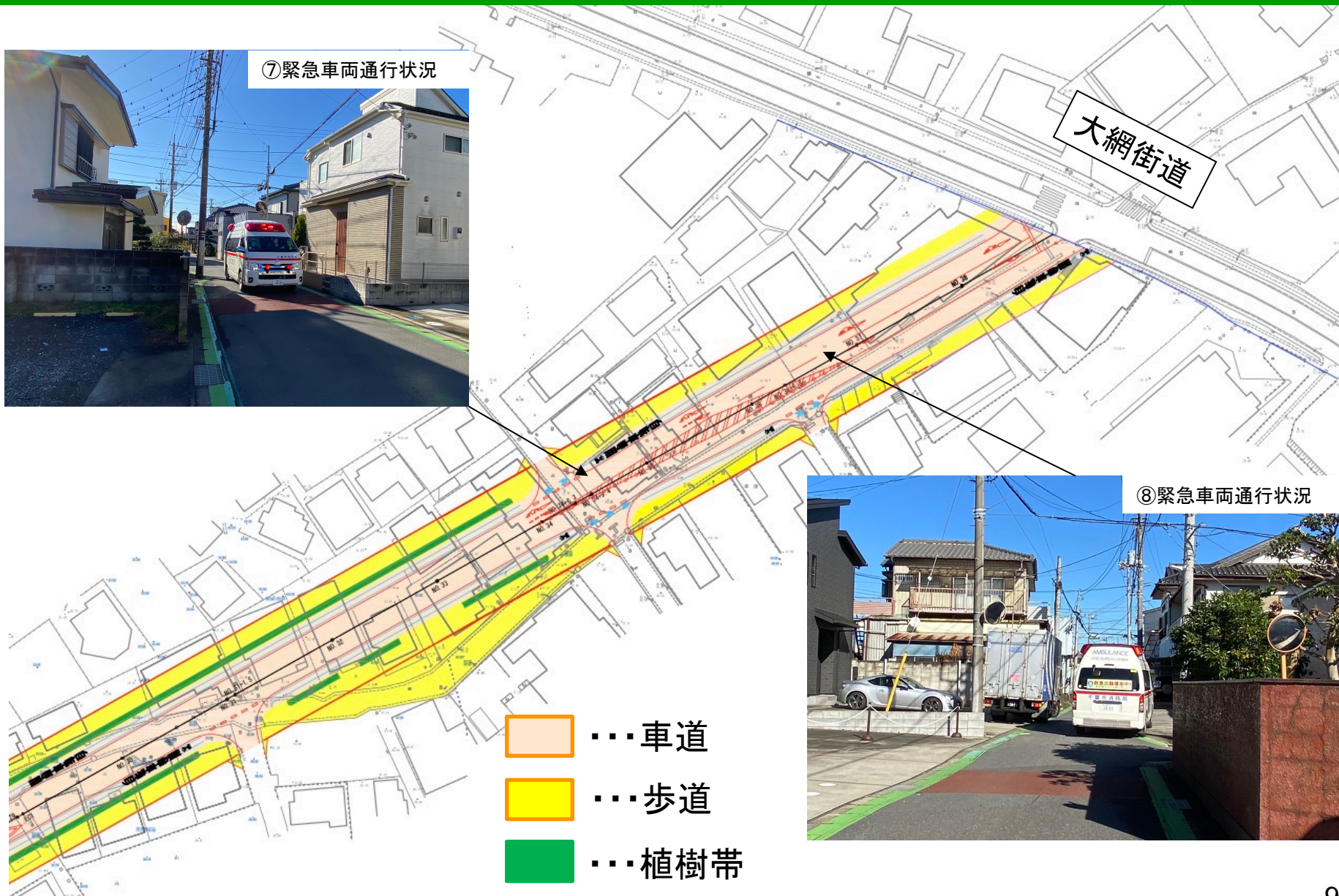


# 2-3 計画平面図(3/4) (一方通行入口付近)

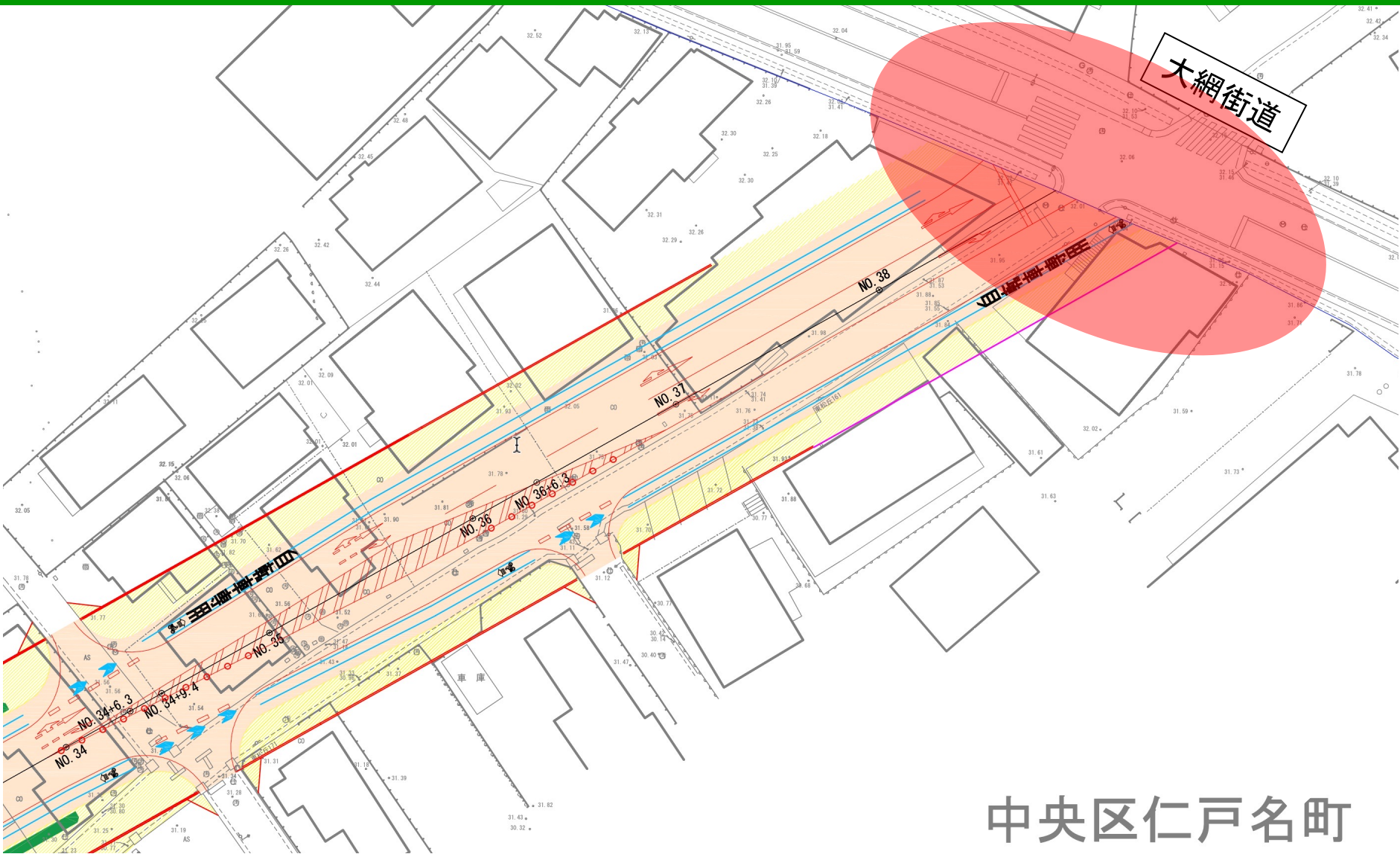




# 2-3 計画平面図(4/4)(大網街道 接続部)



# 2-3 計画平面図 (交差点部)



中央区仁戸名町

質問、意見、要望は、下記アドレスまで！

mail [keikaku.COR@city.chiba.lg.jp](mailto:keikaku.COR@city.chiba.lg.jp)  
TEL 043-245-5369

※回答は、個別対応に加え  
ホームページにも掲載予定