

# 都市計画道路

「本町星久喜町線(星久喜町地区)」

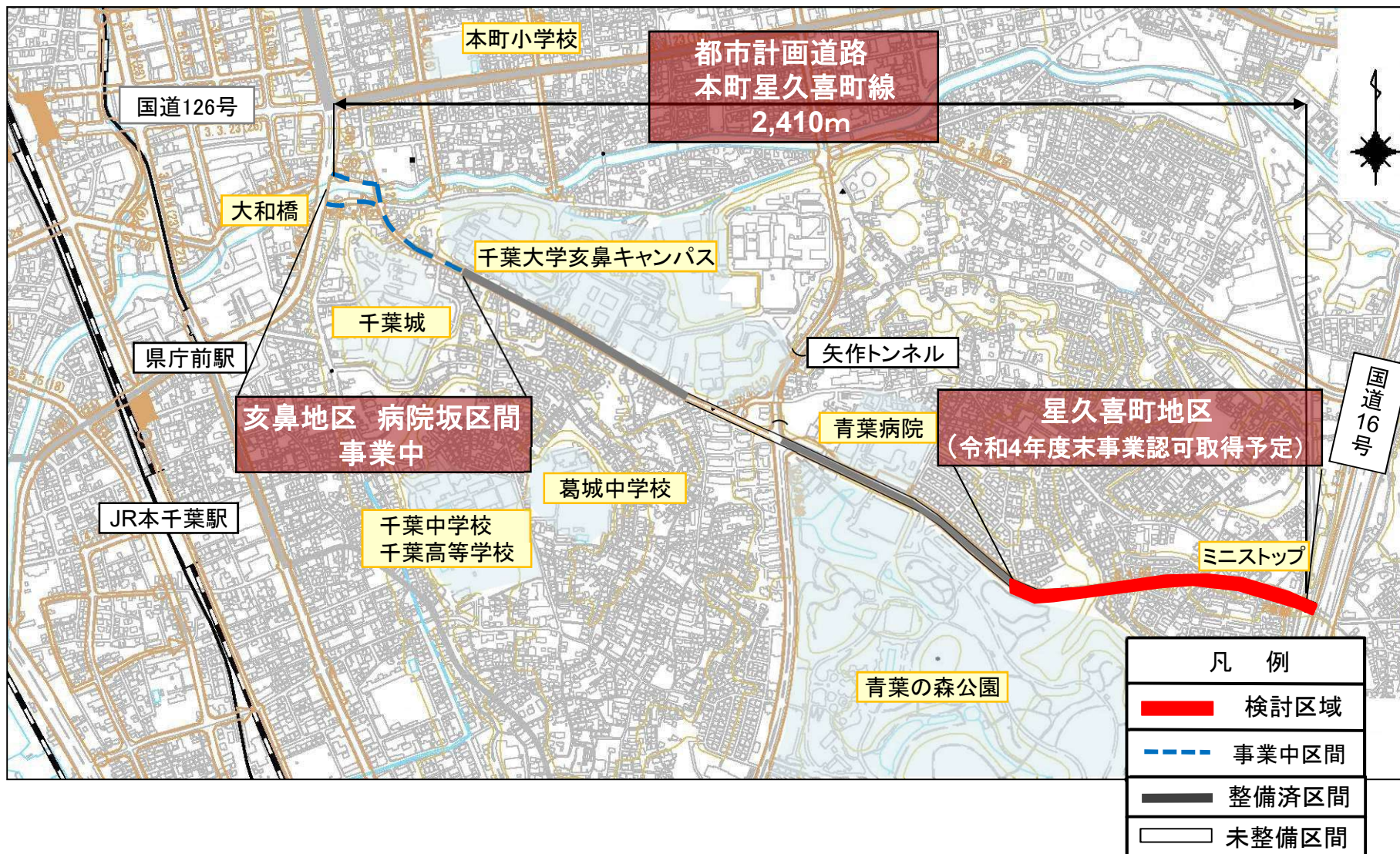
## 事業説明会



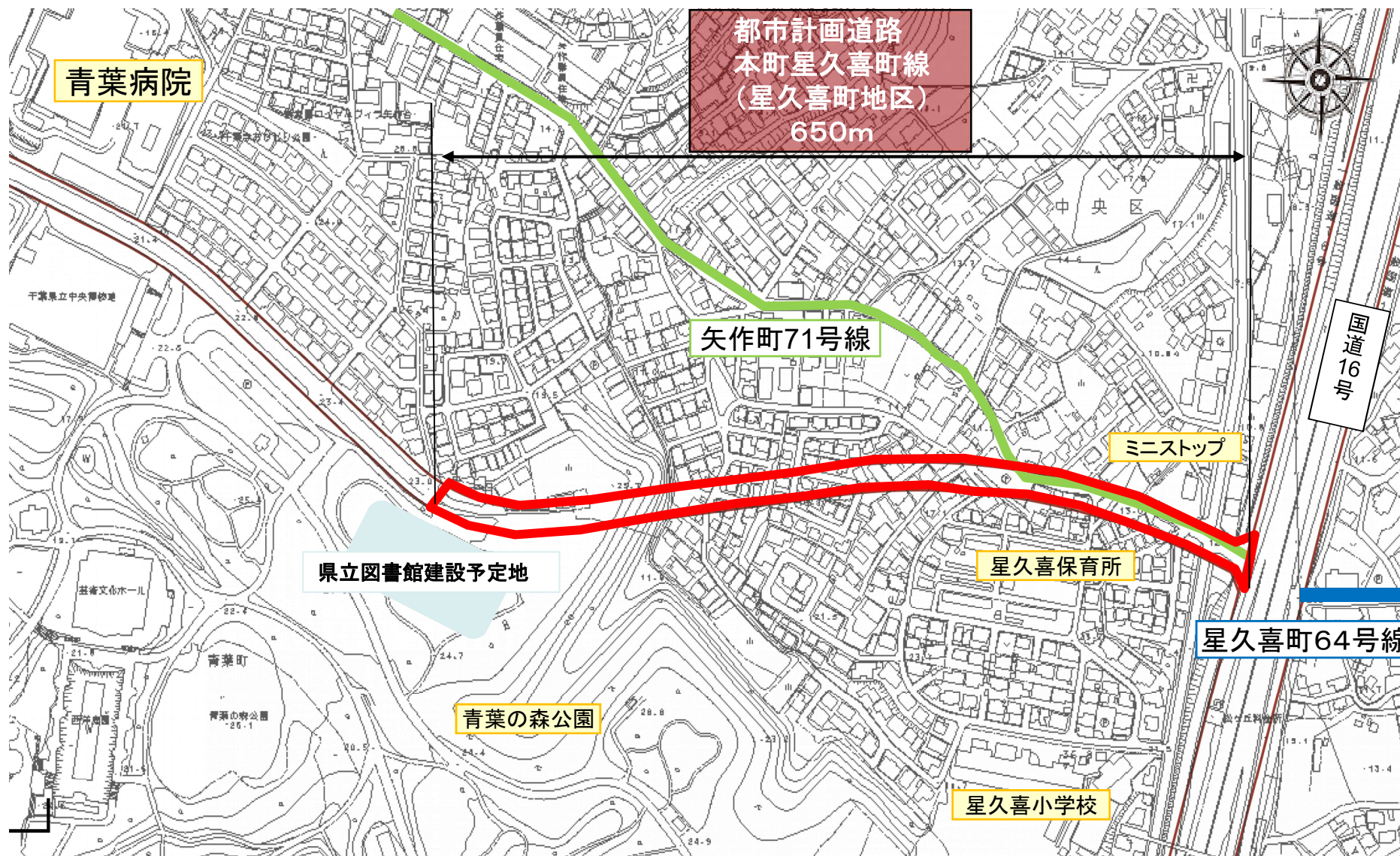
建設局 道路部 道路計画課

- 1 路線概要
- 2 整備計画案
  - 2-1 位置図
  - 2-2 全体平面図・縦断図
  - 2-3 計画断面図
  - 2-4 計画平面図
- 3 用地取得の流れ
- 4 事業の流れ

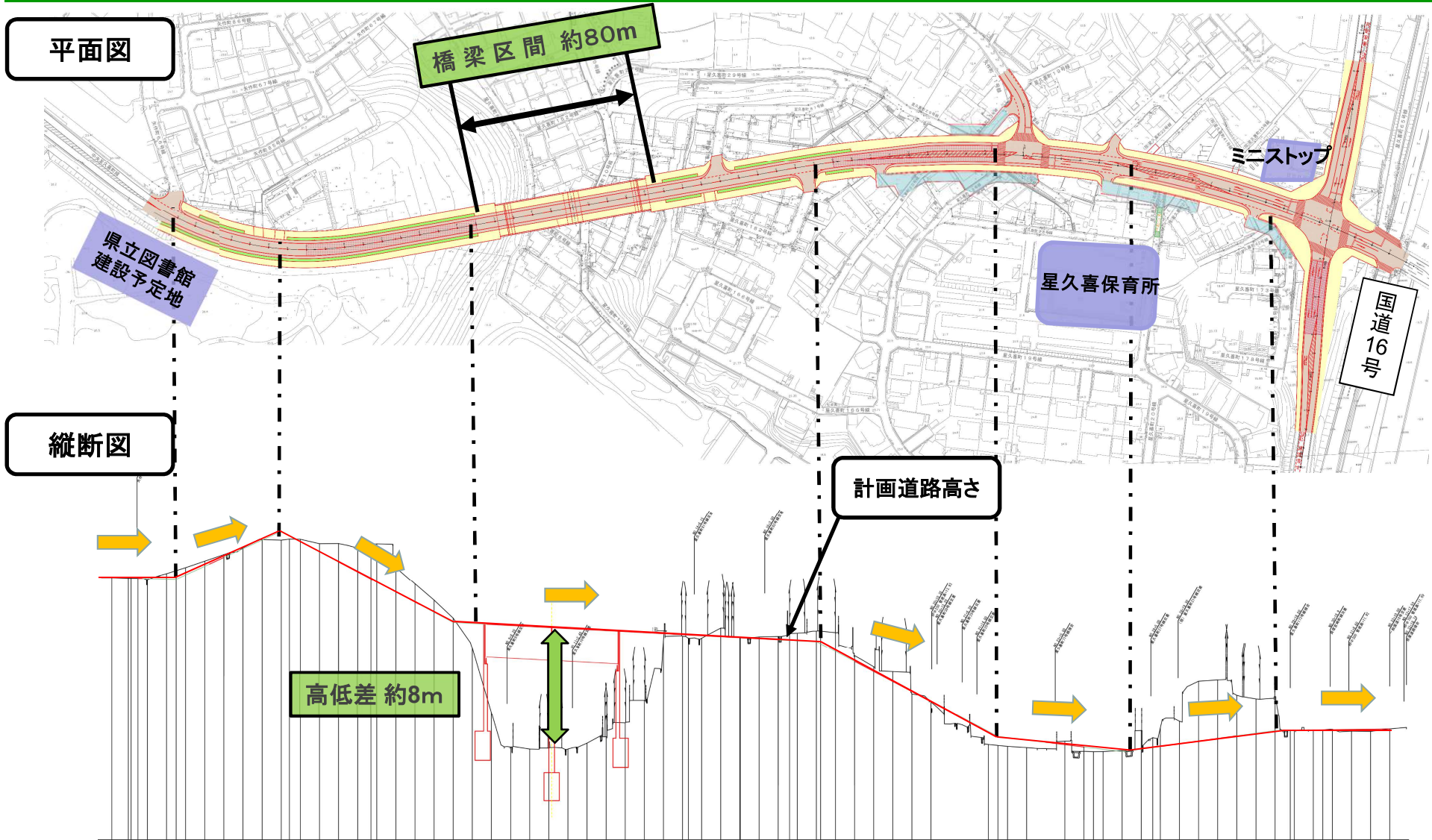
# 1 路線概要



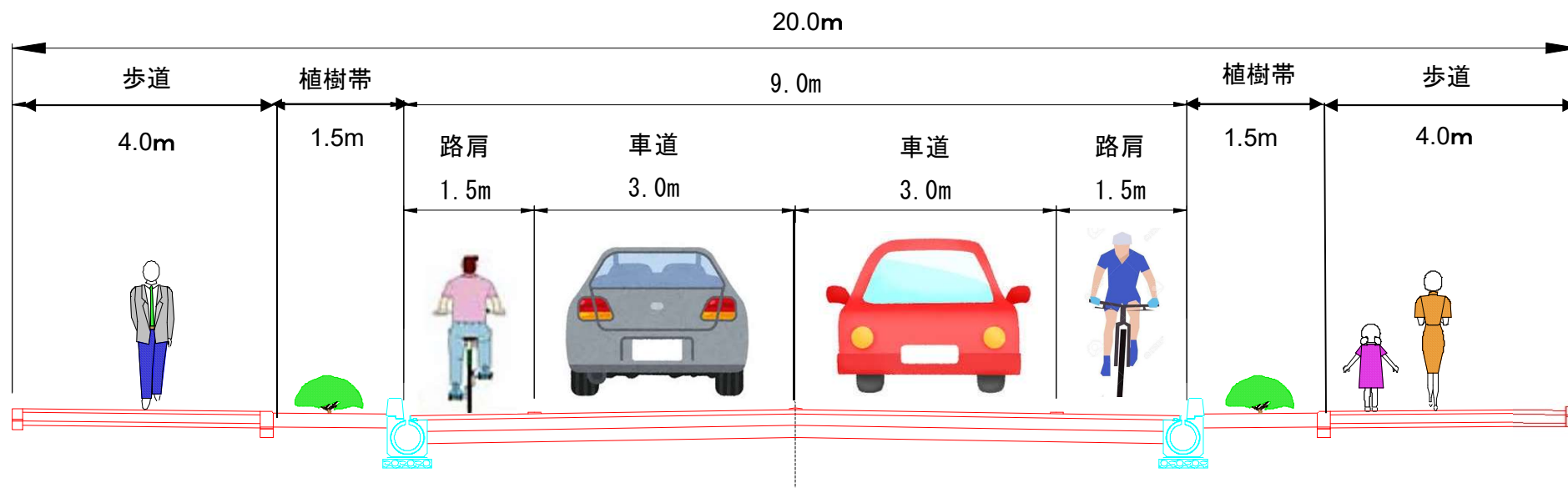
# 2-1 位置図



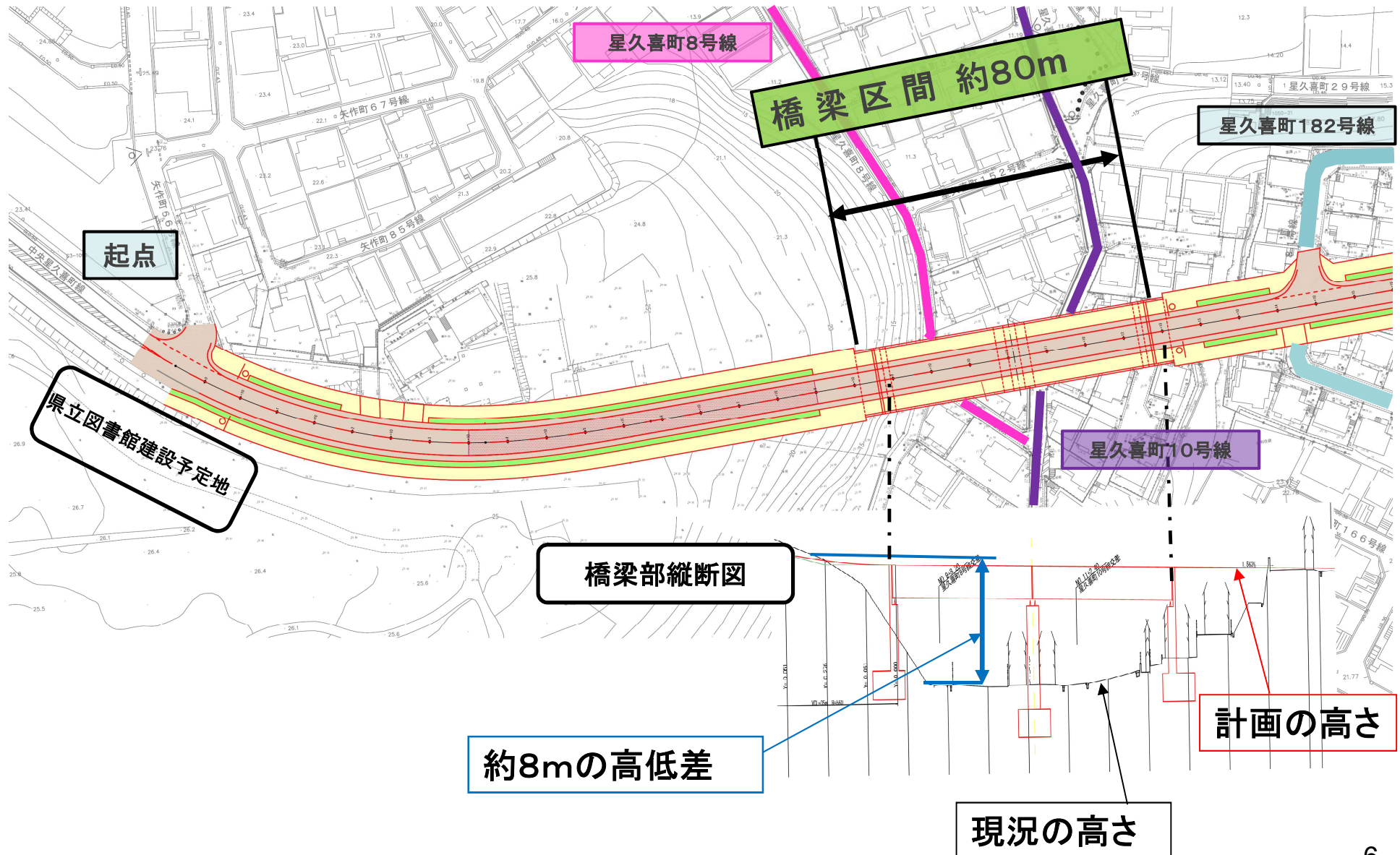
# 2-2 全体平面図・縦断図



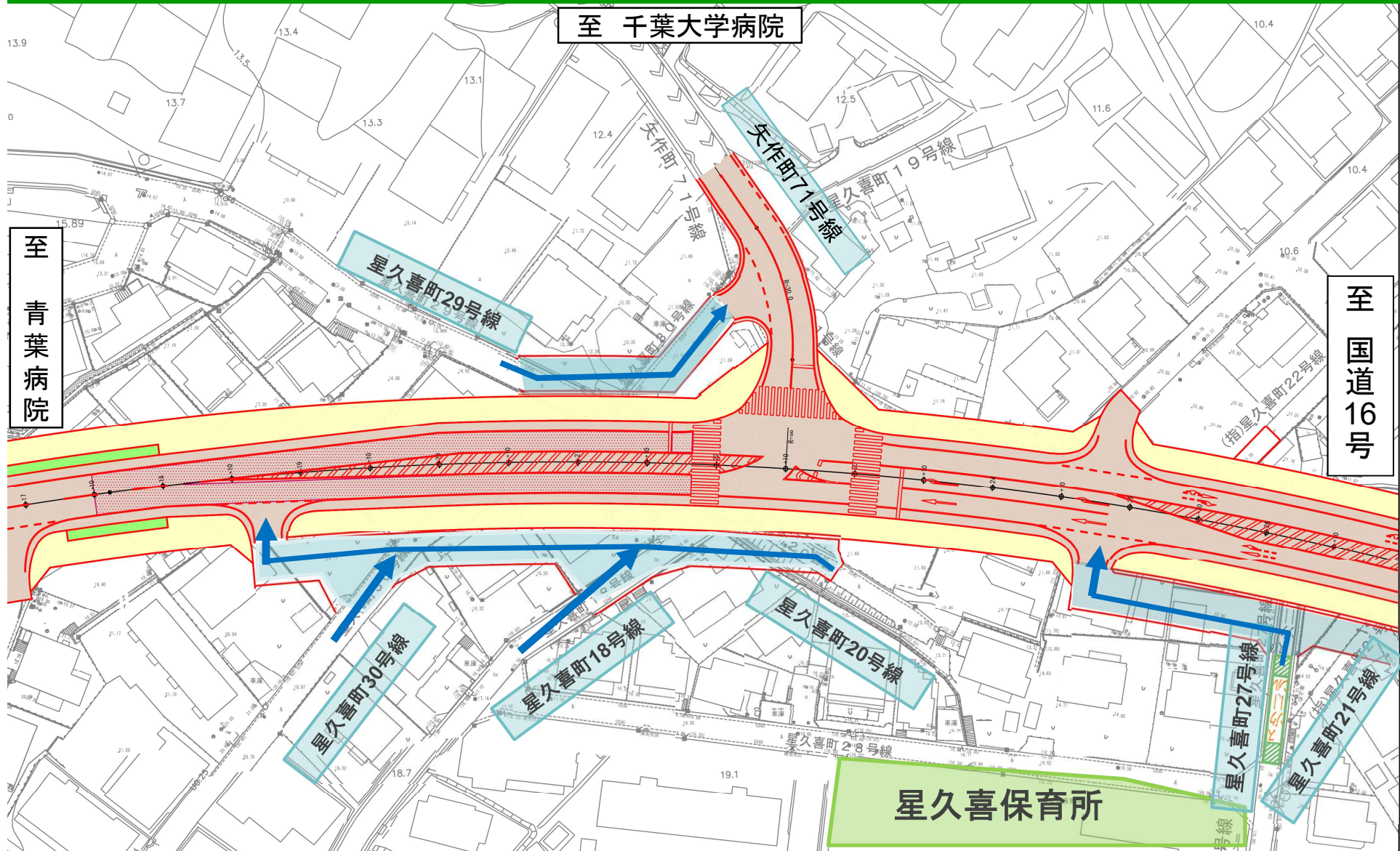
# 2-3 計画断面図



# 2-4 計画平面図(1/3) (橋梁区間)



# 2-4 計画平面図(2/3)(矢作町71号線交差部)



※取付道路となる市道については、さらなる検討を行っています。



## 2-4 計画平面図(3/3) (星久喜小下交差点)



※取付道路となる市道については、さらなる検討を行っています。

# 3 スケジュール

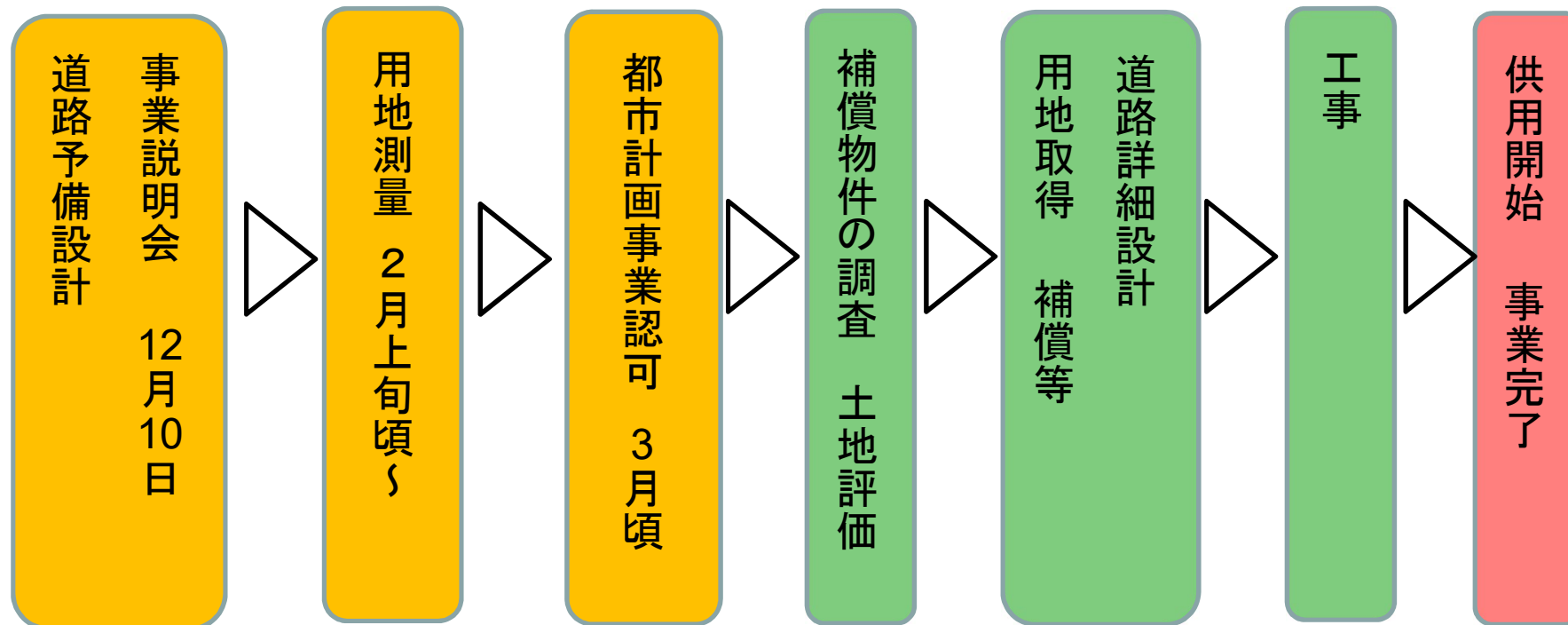


R4年度

担当課: 道路計画課

R5年度～

※これ以降は、「街路建設課」が担当課になります。



## 4 お知らせ



質問、意見、要望は、下記アドレスまで！

mail [keikaku.COR@city.chiba.lg.jp](mailto:keikaku.COR@city.chiba.lg.jp)  
TEL 043-245-5369

※回答は、個別対応に加え  
ホームページにも掲載予定