

# 都市計画道路

源町桜木線（桜木5丁目地区）

## 事業説明会

「事業の目的と整備計画」

## 1 事業概要

## 2 整備計画(案)

## 3 事業の流れ

## 4 用地取得までの流れ

# 1 事業概要



## 都市計画道路 源町桜木線

全長  
約3,240m

事業延長  
210m

計画幅員  
20m



# 2-1 整備計画(案) 計画平面図



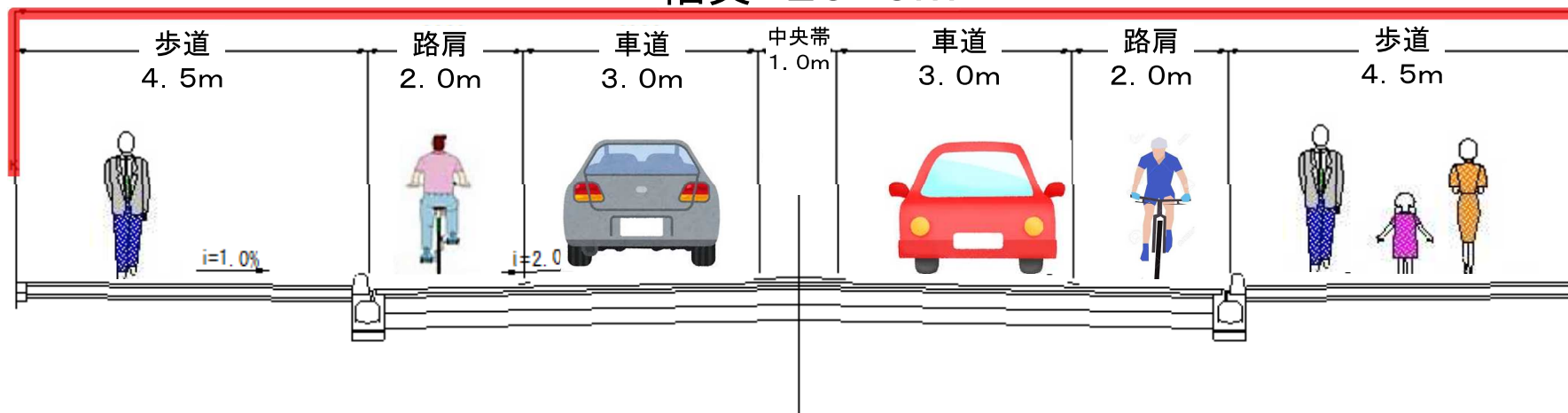
関係機関との協議により変更となる場合がございます。

# 2-2 整備計画(案) 標準断面図

## 都市計画道路 源町桜木線

【新設】

幅員 20.0m

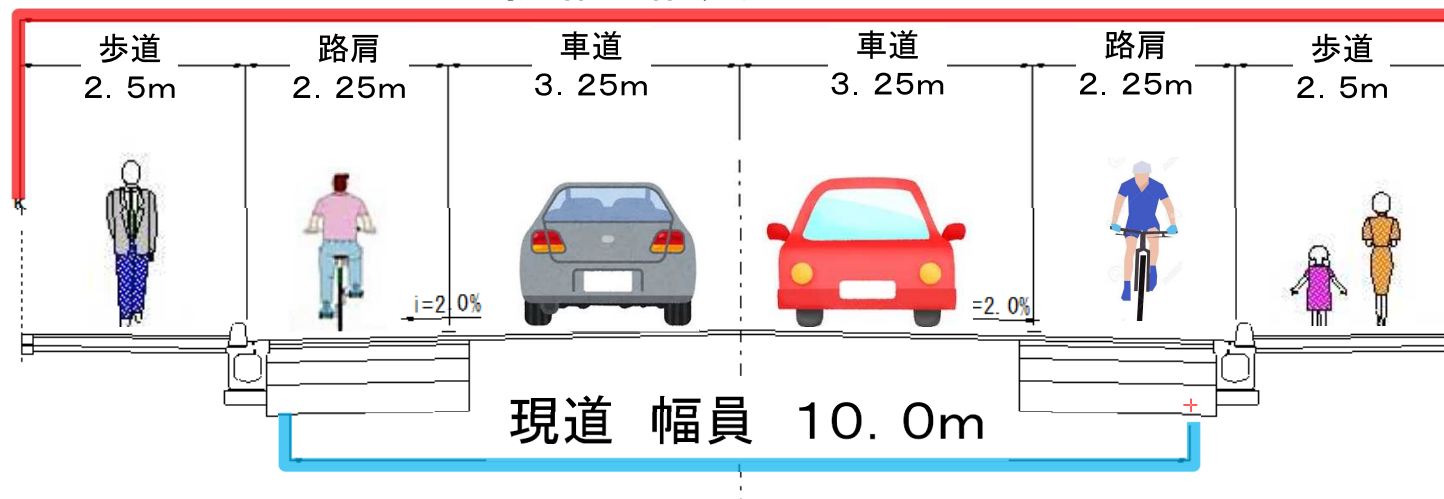


# 2-2 整備計画(案) 標準断面図

## 国道51号

### 拡幅

拡幅 幅員 16.0m



関係機関との協議により変更となる場合がございます。

## 2-3 整備計画(案) 交差点改良

国道51号バイパス方面

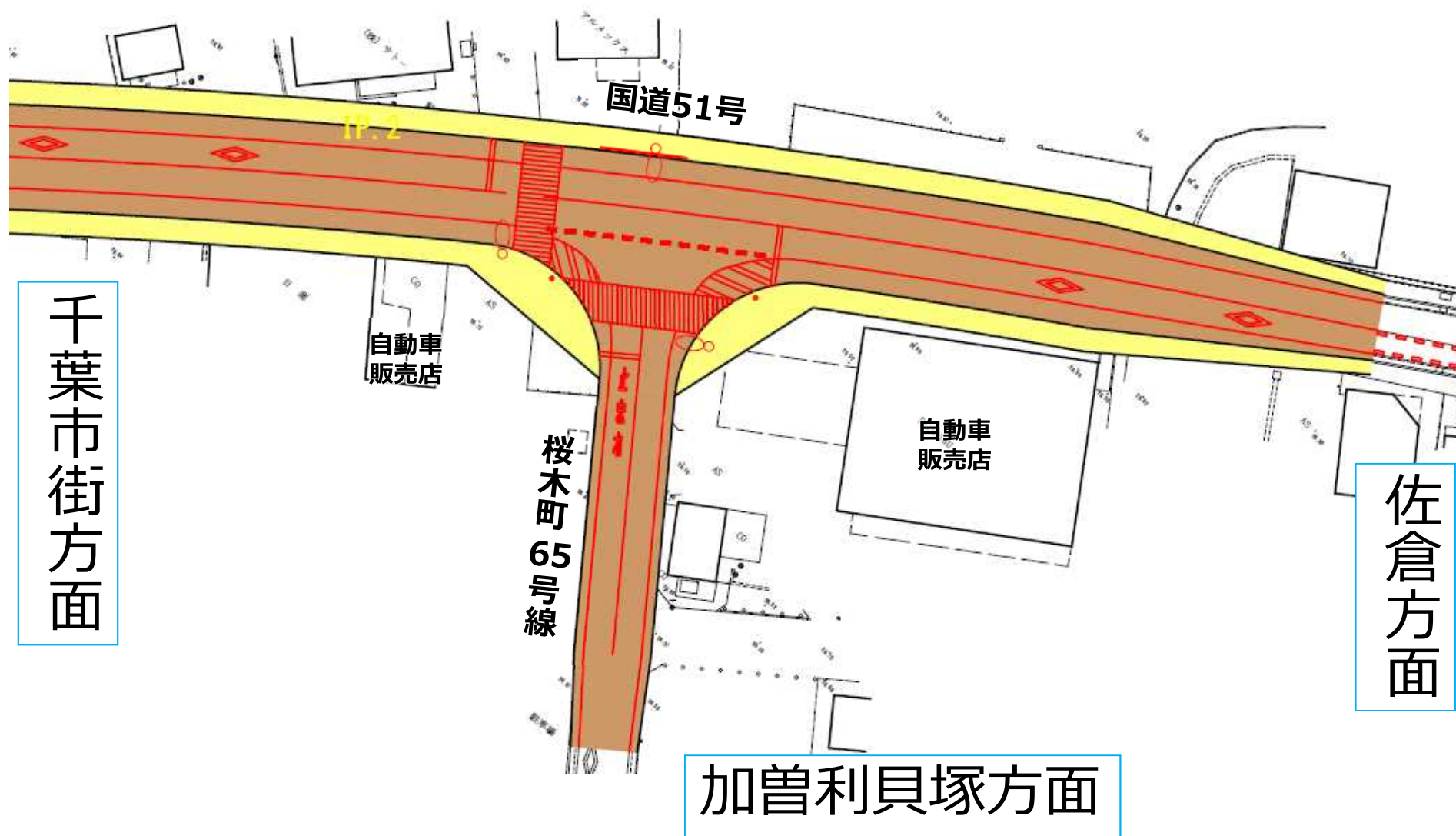
右折レーンあり



関係機関との協議により変更となる場合がございます。



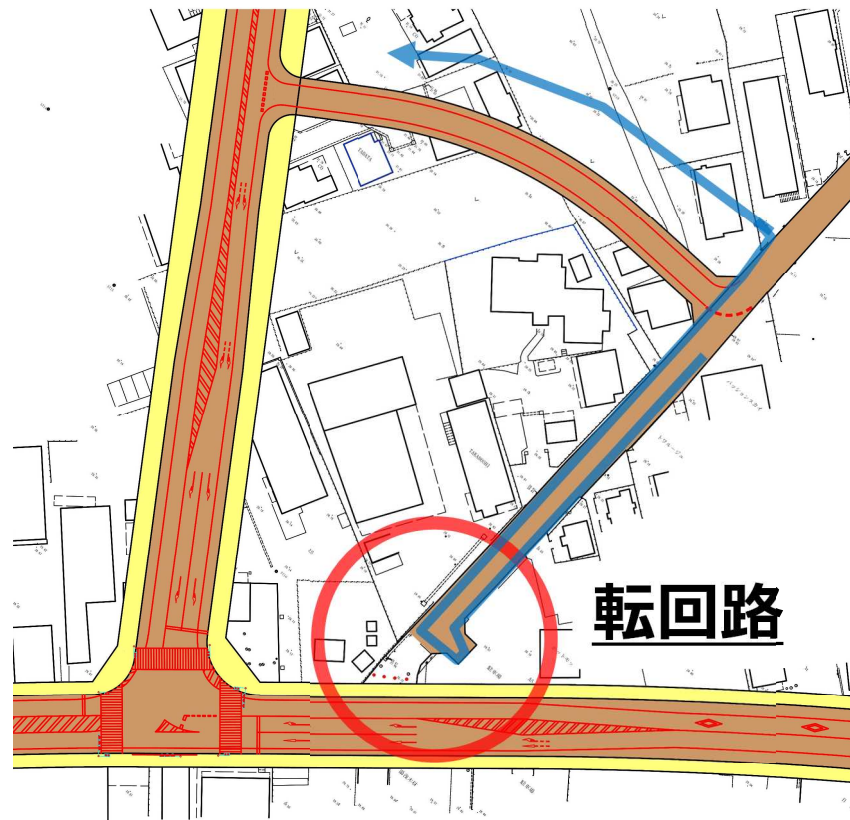
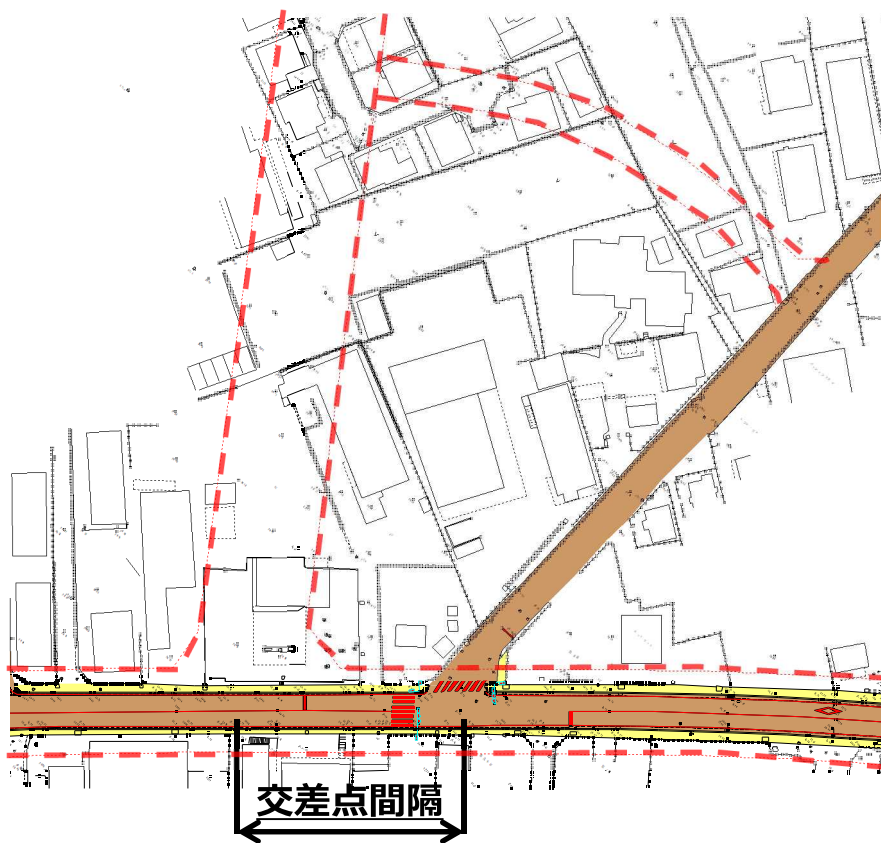
## 2-3 整備計画(案) 交差点改良



関係機関との協議により変更となる場合がございます。



## 2-4 整備計画(案) 桜木町22号線付替



○交差点間の距離が短くなるため、古い交差点は廃止になります。

○転回路を新しく設置します。

関係機関との協議により変更となる場合がございます。

質問、意見、要望は、下記アドレスまで！

mail [keikaku.COR@city.chiba.lg.jp](mailto:keikaku.COR@city.chiba.lg.jp)  
TEL 043-245-5369

※回答は、個別対応に加え  
ホームページにも掲載予定

**道路のトリビア**

ちょっとした豆知識や少し専門的なお話を動画で配信中！



動画はこちらから！  
ご意見・ご要望もお待ちしています！

道路のトリビア YouTube

検索 



# 3 事業の流れ

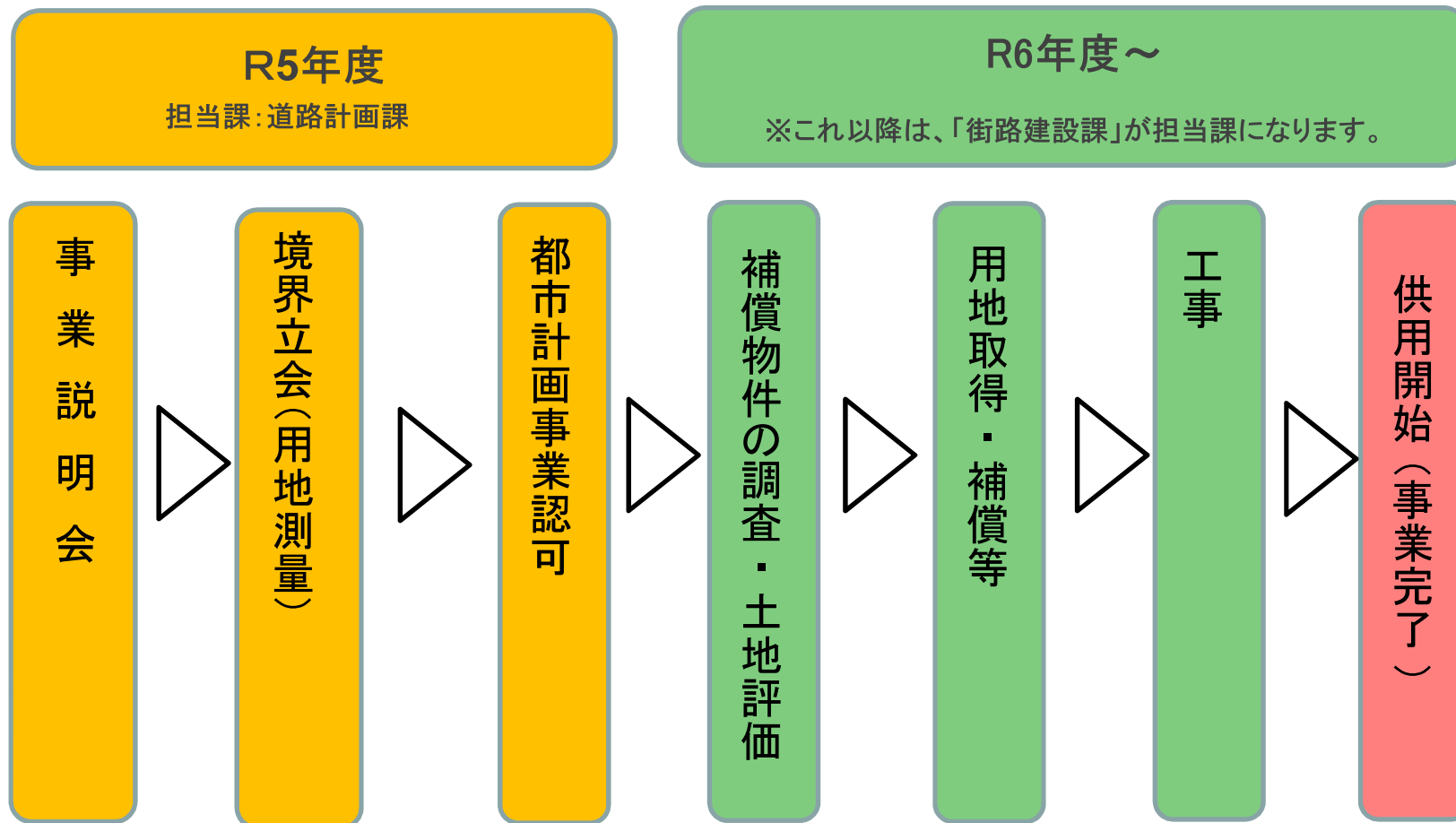


## 都市計画道路 源町桜木線(桜木5丁目地区) 事業説明会 「事業の流れ」



建設局 道路部 道路計画課

# 3 事業の流れ





質問、意見、要望は、下記アドレスまで！

mail [keikaku.COR@city.chiba.lg.jp](mailto:keikaku.COR@city.chiba.lg.jp)  
TEL 043-245-5369

※回答は、個別対応に加え  
ホームページにも掲載予定

**道路のトリビア**

ちょっとした豆知識や少し専門的なお話を動画で配信中！



動画はこちらから！  
ご意見・ご要望もお待ちしてます！

道路のトリビア YouTube

検索

