

都市計画道路

源町桜木線（桜木5丁目地区）

事業説明会

「事業の目的と整備計画」

1 事業概要

2 整備計画(案)

3 事業の流れ

4 用地取得までの流れ

1 事業概要



都市計画道路 源町桜木線

全長
約3,240m

事業延長
210m

計画幅員
20m

2-1 整備計画(案) 計画平面図



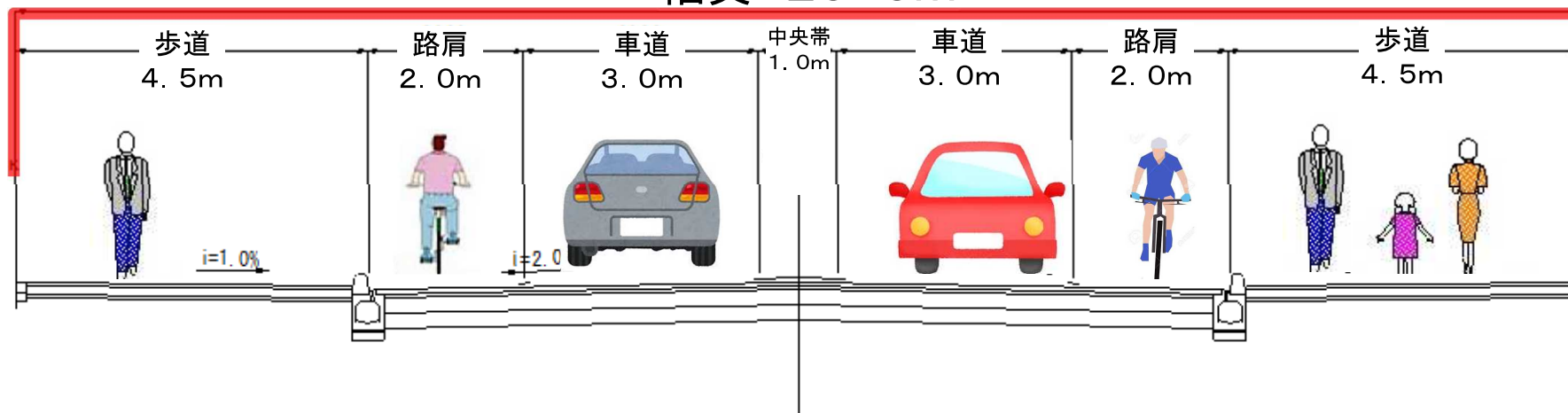
関係機関との協議により変更となる場合がございます。

2-2 整備計画(案) 標準断面図

都市計画道路 源町桜木線

【新設】

幅員 20.0m

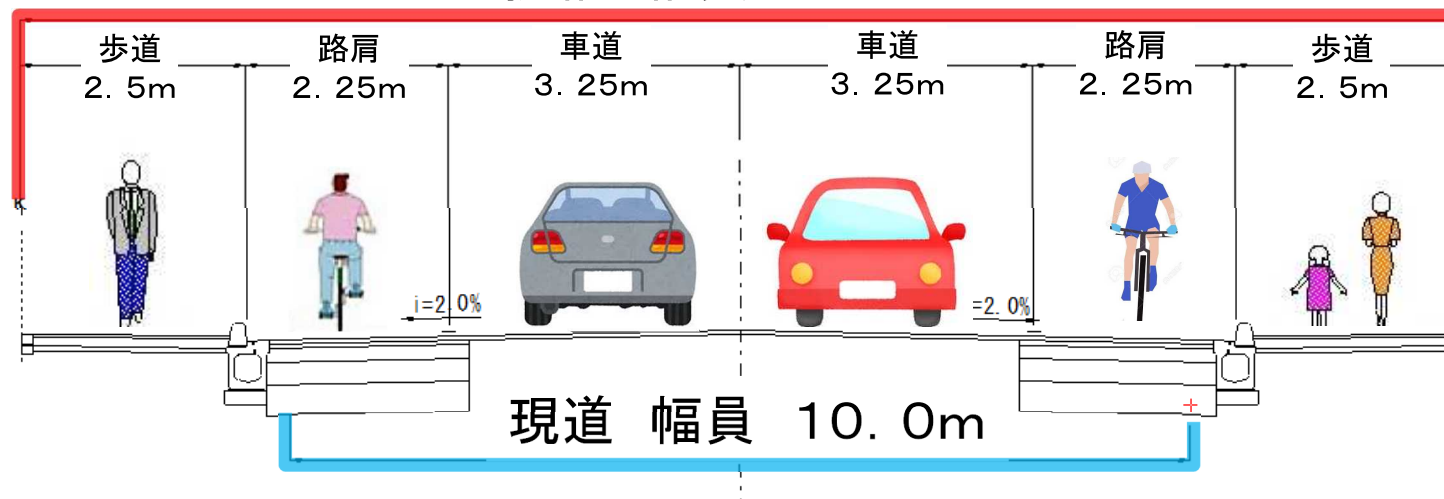


2-2 整備計画(案) 標準断面図

国道51号

拡幅

拡幅 幅員 16.0m



関係機関との協議により変更となる場合がございます。

2-3 整備計画(案) 交差点改良

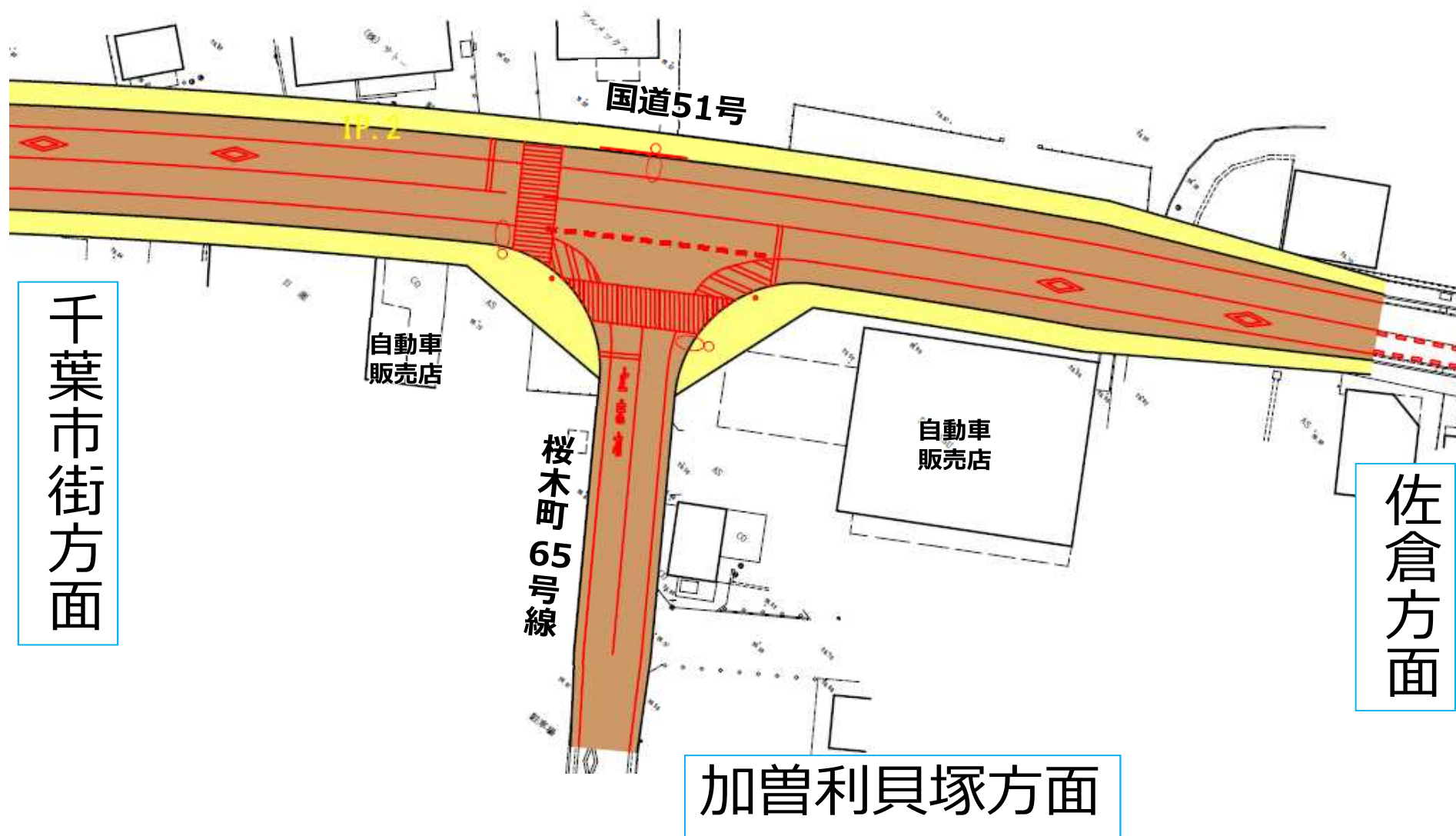
国道51号バイパス方面

右折レーンあり



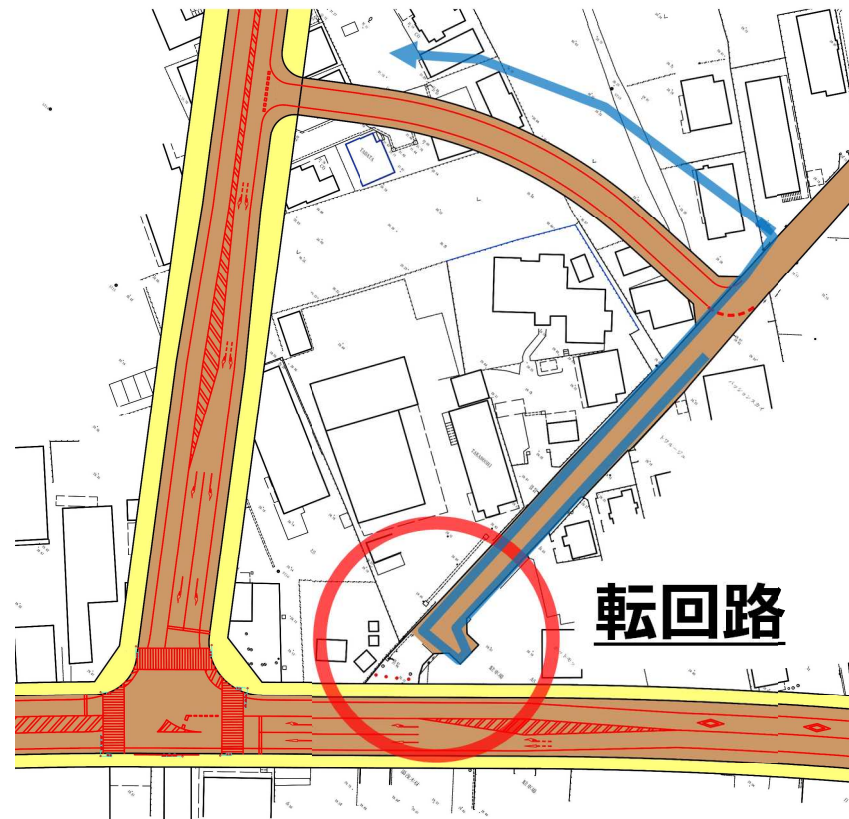
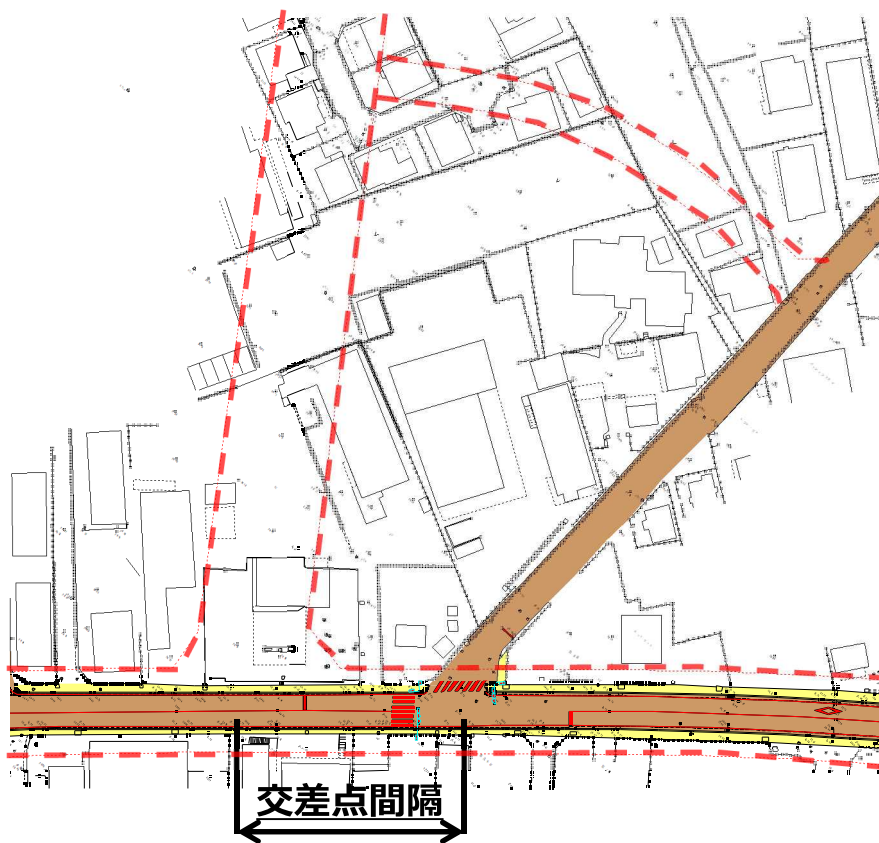
関係機関との協議により変更となる場合がございます。

2-3 整備計画(案) 交差点改良



関係機関との協議により変更となる場合がございます。

2-4 整備計画(案) 桜木町22号線付替



○交差点間の距離が短くなるため、古い交差点は廃止になります。

○転回路を新しく設置します。

関係機関との協議により変更となる場合がございます。

質問、意見、要望は、下記アドレスまで！

mail keikaku.COR@city.chiba.lg.jp
TEL 043-245-5369

※回答は、個別対応に加え
ホームページにも掲載予定

道路のトリビア

ちょっとした豆知識や少し専門的なお話を動画で配信中！



動画はこちらから！
ご意見・ご要望もお待ちしています！

道路のトリビア YouTube

検索 



3 事業の流れ

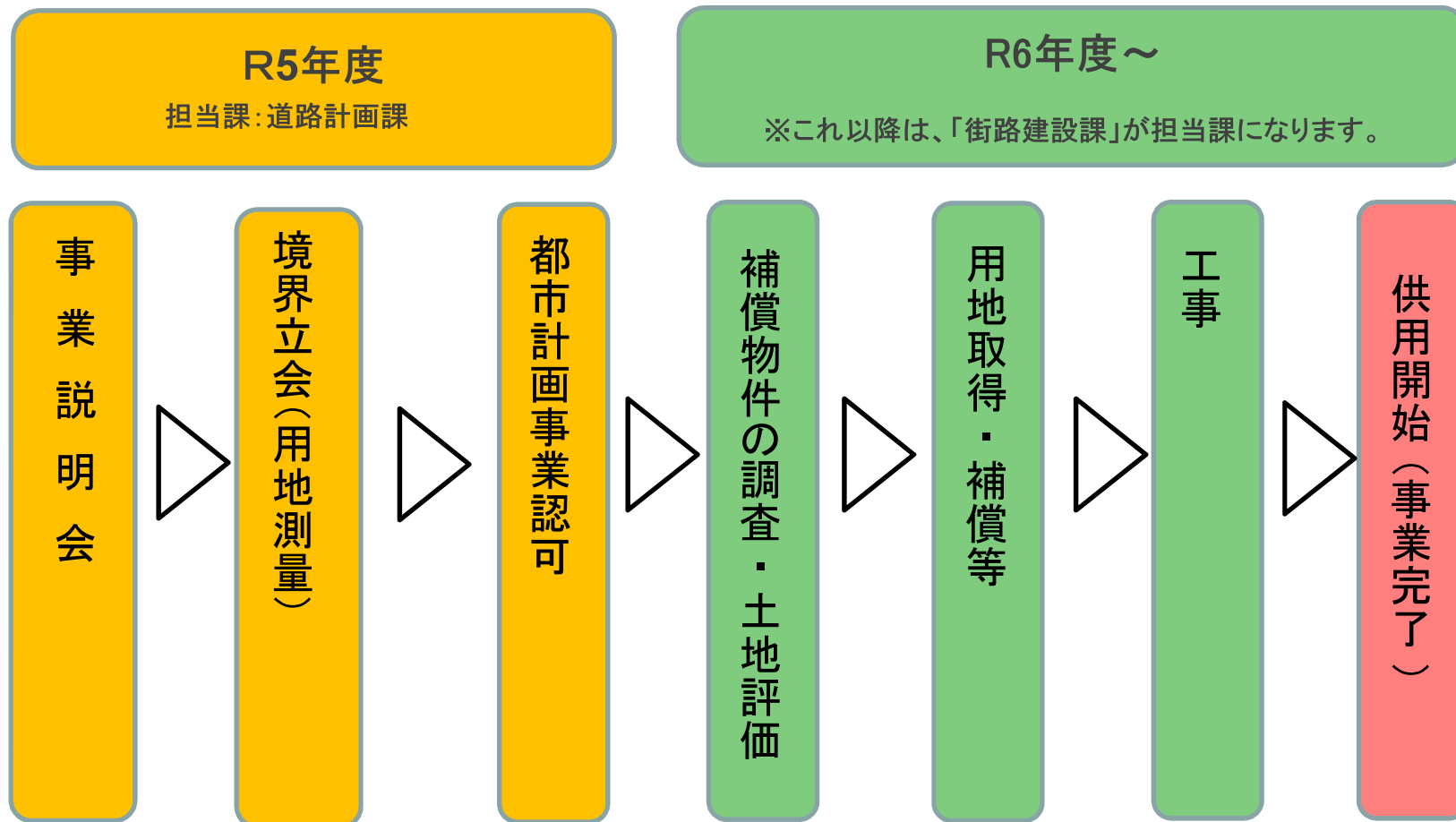


都市計画道路 源町桜木線(桜木5丁目地区) 事業説明会 「事業の流れ」



建設局 道路部 道路計画課

3 事業の流れ



質問、意見、要望は、下記アドレスまで！

mail keikaku.COR@city.chiba.lg.jp
TEL 043-245-5369

※回答は、個別対応に加え
ホームページにも掲載予定

道路のトリビア

ちょっとした豆知識や少し専門的なお話を動画で配信中！



動画はこちらから！
ご意見・ご要望もお待ちしてます！

道路のトリビア YouTube

検索



都市計画道路
源町桜木線（桜木5丁目地区）
事業説明会
「用地取得の流れ」



建設局 道路部 道路計画課

用地交渉

契約締結～補償

意向確認のアンケート調査
土地の境界・面積の確認

建物等の調査・確認

土地・建物等の価格算出

用地交渉

契約

建物の移転
土地の移転登記

補償金の支払い

用地取得完了

質問、意見、要望は、下記アドレスまで！

mail keikaku.COR@city.chiba.lg.jp
TEL 043-245-5369

※回答は、個別対応に加え
ホームページにも掲載予定

道路のトリビア

ちょっとした豆知識や少し専門的なお話を動画で配信中！



動画はこちらから！
ご意見・ご要望もお待ちしてます！

道路のトリビア YouTube

検索

